

Jegyzőkönyv

a Városstratégiai és Környezetvédelmi Bizottság 2024. március 19-i nyílt üléséről.

Jelen vannak: a jelenléti íven felsoroltak.

Tóth Imre: Köszöntötte a megjelenteket és elmondta, hogy Tormássi Géza nem tud részt venni az ülésen, ezért, ha Bizottság megszavazza, levezető elökként az ülés megtartja. A Bizottság egyhangúan megszavazta, hogy Tóth Imre legyen az ülés levezető elnöke.

A Bizottság a napirendek sorrendjét 7 igen szavazattal elfogadta.

1. napirend: Előterjesztés a Városstratégiai és Környezetvédelmi Bizottsághoz **Nyíregyháza 19/2005. (V.5.) önkormányzati rendelettel jóváhagyott helyi építési szabályzatának módosításáról és egységes szerkezetű szövegének megállapításáról szóló 21/2007. (VI. 12.) önkormányzati rendelet módosítására** (A rendezési terv módosítási kérelmének 2024. év márciusi megindítása)

Szóbeli kiegészítés Kovács Ritától, aki röviden ismertette az előterjesztést. További kérdés, hozzászólás nem hangzott el, így a Bizottság elnöke szavazásra tette fel az előterjesztést.

A Bizottság 7 igen szavazattal az alábbi határozatot hozta:

Nyíregyháza Megyei Jogú Város Közgyűlése Városstratégiai és Környezetvédelmi Bizottsága

34/2024. (III. 19.) számú h a t á r o z a t a

Nyíregyháza 19/2005. (V.5.) önkormányzati rendelettel jóváhagyott helyi építési szabályzatának módosításáról és egységes szerkezetű szövegének megállapításáról szóló 21/2007. (VI. 12.) önkormányzati rendelet módosítására
(A rendezési terv módosítási kérelmeinek 2024. év márciusi megindítása)

A Bizottság

Nyíregyháza MJV Közgyűlésének a 26/2019. (XII.20.) önkormányzati rendelet 2. mellékletének 12.8. pontjában kapott felhatalmazása alapján

1. Nyíregyháza MJV helyi építési szabályzata és szabályozási terve módosításának elkészítéséhez **hozzájárul.**

2. A módosítások az alábbi területeket érintik:

- *Nyíregyháza **Hatzel Márton tér – Rózsa utca – Kéz utca – Csillag utca** által határolt tömbre vonatkozó településrendezési eszközök eredeti állapotának visszaállítása.*

- Nyíregyháza Kállói út – Kökény utca – Alma utca – Molnár utca – tervezett II. rendű közlekedési célú közterület - Pipacs utca által határolt tömbre vonatkozó településrendezési eszközök eredeti állapotának visszaállítása.
- Nyíregyháza Kállói út – Harangozó utca – Alma utca – Bóbita utca - Pitypang utca által határolt tömbre vonatkozó településrendezési eszközök egyértelműsítése.
- Nyíregyháza Esthajnal utca – Szélsóbokori utca – Hajnal utca – Soltész István utca – Delelő utca - Zenit utca által határolt tömbre vonatkozó településrendezési eszközök eredeti állapotának visszaállítása.
- Nyíregyháza MJV város teljes közigazgatási területére vonatkozóan a hatályban lévő településrendezési eszközök felülvizsgálata a régészeti lelőhelyek tekintetében.

3. A Bizottság **utasítja** a városi főépítésszt, hogy a településrendezési tervek módosításának elkészítéséről intézkedjen, és a 419/2021. (VII. 15.) Korm. rendeletben meghatározott egyeztetési eljárás lebonyolítása után a terv módosítását Közgyűlésre terjessze elő.

Felelős: Kovács Rita városi főépítész.

Nyíregyháza, 2024. március 19.

Erről értesülnek:

- 1.) a Közgyűlés tagjai
- 2.) a címzetes főjegyző és a polgármesteri hivatal belső szervezeti egységeinek vezetői
- 3./ Irattár

2. napirend: Előterjesztés a Városstratégiai és Környezetvédelmi Bizottsághoz **Nyíregyháza MJV szabályozási tervének és helyi építési szabályzatának módosításával kapcsolatos állásfoglalásra a 2/2005. (I. 11.) Korm. rendelet alapján a környezeti vizsgálat szükségességéről (MÓDOSÍTÁSOK III./2024. – 3 terület, egyszerűsített egyeztetési eljárás)**

Szóbeli kiegészítés Kovács Ritától, aki röviden ismertette az előterjesztést. További kérdés, hozzászólás nem hangzott el, így a Bizottság elnöke szavazásra tette fel az előterjesztést.

A Bizottság 7 igen szavazattal az alábbi határozatot hozta:

**Nyíregyháza Megyei Jogú Város Közgyűlése
Városstratégiai és Környezetvédelmi Bizottsága**

**35/2024. (III.19.) számú
h a t á r o z a t a**

**Nyíregyháza MJV szabályozási tervének és helyi építési szabályzatának
módosításával kapcsolatos állásfoglalásra a 2/2005. (I. 11.) Korm. rendelet alapján
a környezeti vizsgálat szükségességéről
(MÓDOSÍTÁSOK III./2024. – 3 terület, egyszerűsített egyeztetési eljárás)**

A Bizottság

a 419/2021. (VII. 15.) Korm. rendelet szerint folyamatban lévő alábbi rendezési terv módosítás esetében:

- egyszerűsített egyeztetési eljárásban MÓDOSÍTÁSOK III./2024. néven 3 területen történő módosítás

a 2/2005. (I. 11.) Korm. rendelet alapján beérkezett véleményeket megismerte, melyek alapján a környezeti vizsgálat elkészítését **nem tartja szükségesnek.**

Amennyiben a környezetvédelemért felelős szervek véleménye ettől eltér - a Korm. rend. 5 §.(1) bekezdése alapján - az érdekek tisztázására megbeszélést kell tartani az érintettekkel.

Nyíregyháza, 2024. március 19.

Erről értesülnek:

- 1.) a Közgyűlés tagjai
- 2.) a címzetes főjegyző és a polgármesteri hivatal belső szervezeti egységeinek vezetői

3. napirend: Előterjesztés a Városstratégiai és Környezetvédelmi Bizottsághoz **Nyíregyháza 19/2005. (V.5.) önkormányzati rendelettel jóváhagyott helyi építési szabályzatának módosításáról és egységes szerkezetű szövegének megállapításáról szóló 21/2007. (VI. 12.) önkormányzati rendelet módosításához szükséges partnerségi vélemények kiértékelésének jóváhagyásáról (MÓDOSÍTÁSOK III./2024 – 3 terület, egyszerűsített egyeztetési eljárás)**

Szóbeli kiegészítés Kovács Ritától, aki röviden ismertette az előterjesztést. További kérdés, hozzászólás nem hangzott el, így a Bizottság elnöke szavazásra tette fel az előterjesztést.

A Bizottság 7 igen szavazattal az alábbi határozatot hozta:

**Nyíregyháza Megyei Jogú Város Közgyűlése
Városstratégiai és Környezetvédelmi Bizottsága**

**36/2024. (III.19.) számú
h a t á r o z a t a**

Nyíregyháza 19/2005. (V.5.) önkormányzati rendelettel jóváhagyott helyi építési szabályzatának módosításáról és egységes szerkezetű szövegének megállapításáról szóló 21/2007. (VI. 12.) önkormányzati rendelet módosításához szükséges partnerségi vélemények kiértékelésének jóváhagyására (MÓDOSÍTÁSOK III./2024 – 3 terület , egyszerűsített egyeztetési eljárás)

A Bizottság

a 419/2021. (VII. 15.) Korm. rendelet szerint folyamatban lévő alábbi rendezési terv módosítás esetében

- MÓDOSÍTÁSOK III./2024. néven egyszerűsített egyeztetési eljárásban 3 területen történő módosítás

az előterjesztést megtárgyalta - a 419/2021. (VII. 15.) Korm. rendelet 65. §. alapján és a 146/2023. (IV. 27.) Korm. rendeletben foglaltak szerint megtartott lakossági fórumra és partnerségi egyeztetésre vélemény nem érkezett - és **elfogadja**.

Utasítja: a Főépítési Osztályt a tárgyi rendezési terv módosítás eljárásának tovább folytatására.

Felelős: Kovács Rita városi főépítész

Határidő: folyamatos

Nyíregyháza, 2024. március 19.

Erről értesülnek:

1.) a címzetes főjegyző és a polgármesteri hivatal belső szervezeti egységeinek vezetői

4. napirend: Előterjesztés a Városstratégiai és Környezetvédelmi Bizottsághoz **Nyíregyháza 19/2005. (V.5.) önkormányzati rendelettel jóváhagyott helyi építési szabályzatának módosításáról és egységes szerkezetű szövegének megállapításáról szóló 21/2007. (VI. 12.) önkormányzati rendelet módosításához szükséges partnerségi vélemények kiértékelésének jóváhagyásáról (MÓDOSÍTÁSOK VIII./2021. – 2 terület, tárgyalásos eljárás)**

Szóbeli kiegészítés Kovács Ritától, aki röviden ismertette az előterjesztést. További kérdés, hozzászólás nem hangzott el, így a Bizottság elnöke szavazásra tette fel az előterjesztést.

A Bizottság 7 igen szavazattal az alábbi határozatot hozta:

**Nyíregyháza Megyei Jogú Város Közgyűlése
Városstratégiai és Környezetvédelmi Bizottsága**

**37/2024. (III.19.) számú
h a t á r o z a t a**

Nyíregyháza 19/2005. (V.5.) önkormányzati rendelettel jóváhagyott helyi építési szabályzatának módosításáról és egységes szerkezetű szövegének megállapításáról szóló 21/2007. (VI. 12.) önkormányzati rendelet módosításához szükséges partnerségi vélemények kiértékelésének jóváhagyására (MÓDOSÍTÁSOK VIII./2021. – 2 terület, tárgyalásos eljárás)

A Bizottság

a 314/2012. (XI.8.) Korm. rendelet szerint folyamatban lévő alábbi rendezési terv módosítás esetében

- MÓDOSÍTÁSOK VIII./2021. néven tárgyalásos eljárásban 2 területen történő módosítás

a 10/2017. (II.24.) önkormányzati rendelet és a 146/2023. (IV. 27.) Korm. rendelet alapján elektronikus úton megtartott lakossági fórumra és partnerségi egyeztetésre beérkezett véleményeket megismerte és a mellékelt kiértékelést **elfogadja**.

Utasítja: a Főépítési Osztályt a tárgyi rendezési terv módosítás eljárásának tovább folytatására.

Felelős: Kovács Rita városi főépítész

Határidő: folyamatos

Nyíregyháza, 2024. március 19.

Erről értesülnek:

1.) a címzetes főjegyző és a polgármesteri hivatal belső szervezeti egységeinek vezetői

2024. március

NYÍREGYHÁZA MEGYEI JOGÚ VÁROS

Előterjesztés

Eljárás megnevezése:

Rendezési terv módosítási kérelmeinek 2024. év márciusi megindítása

Eljárás típusa:

Rövid egyeztetési eljárás



ELŐTERJESZTÉS

- a Városstratégiai és Környezetvédelmi Bizottsághoz -

Nyíregyháza 19/2005. (V.5.) önkormányzati rendelettel jóváhagyott helyi építési szabályzatának módosításáról és egységes szerkezetű szövegének megállapításáról szóló 21/2007. (VI. 12.) önkormányzati rendelet módosítására
(A rendezési terv módosítási kérelmének 2024. év márciusi megindítása)

Tisztelt Bizottság!

Nyíregyháza MJV Közgyűlése a 117/2005.(V.4.) számú önkormányzati határozattal fogadta el a város településszerkezeti tervét, a 19/2005. (V.5.) Ör. rendelettel pedig a város közigazgatási területére vonatkozó Helyi Építési Szabályzatát és szabályozási tervét, melyeket azóta több esetben módosított.

A rendezési tervek módosításának eljárásrendjét a településfejlesztési koncepcióról, az integrált településfejlesztési stratégiáról és a településrendezési eszközökről, valamint egyes településrendezési sajátos jogintézményekről szóló 314/2012.(XI. 08.) Korm. rendelet (továbbiakban: Rendelet) szabályozta. A 2022. július 1-jétől meginduló eljárások esetében a településtervek tartalmáról, elkészítésének és elfogadásának rendjéről, valamint egyes településrendezési sajátos jogintézményekről szóló 419/2021. (VII. 15.) Korm. rendelet VII-IX. Fejezet (a továbbiakban: Korm. rendelet) eljárási rendelkezéseit kell figyelembe venni.

A módosító eljárás megkezdéséhez **szükséges a módosítás megindításáról szóló önkormányzati döntés meghozatala.** Nyíregyháza MJV Közgyűlése a 26/2019. (XII.20.) önkormányzati rendelet 2. mellékletének 12.8. pontja szerint a rendezési terv módosítási idejének meggyorsítása érdekében a rendezési terv módosításának megindításáról szóló döntést átruházta a Városstratégiai és Környezetvédelmi Bizottságra.

Természetesen a településrendezési terv jóváhagyása továbbra is a képviselőtestület hatáskörében maradt, hiszen a helyi önkormányzatokról szóló többször módosított 1990.évi LXV. törvény 10. § (1) bekezdésének d/ pontja alapján a képviselőtestület hatásköréből nem ruházható át a településrendezési terv jóváhagyása.

Jelen előterjesztésben tárgyalt módosítások a Korm. rendelet 69. §-a alapján a **rövid egyeztetési eljárás** szabályai szerint folytathatók le, mert rajzi hibákból adódó pontatlanságok javítása és magasabb szintű jogszabállyal való összhang megteremtése érdekében történnek a módosítások. Ezeknél a módosításoknál nem szükséges a város fejlesztési tervének módosítása.

Az érintett területrészeket az előterjesztés mellékletét képező részletes adatlapok tartalmazzák, melyekben megtalálható a térképi melléklet, a szöveges munkarész, és a szakmai állásfoglalás. (2. sz. melléklet)

Fenti előterjesztés alapján kérem T. Bizottságot, hogy a mellékelt módosítások esetében **a rendezési terv módosításának megindításához** hozzájárulni szíveskedjen.

Nyíregyháza, 2024. március 14.

Tisztelettel:


Kovács Rita
városi főépítész



1. sz. melléklet a FŐÉP/1-24/2024 sz. előterjesztéshez

Határozat-tervezet

Nyíregyháza Megyei Jogú Város Közgyűlése
Városstratégiai és Környezetvédelmi Bizottsága

.../2024. (III. 19.) számú
h a t á r o z a t a

Nyíregyháza 19/2005. (V.5.) önkormányzati rendelettel jóváhagyott helyi építési szabályzatának módosításáról és egységes szerkezetű szövegének megállapításáról szóló 21/2007. (VI. 12.) önkormányzati rendelet módosítására
(A rendezési terv módosítási kérelmeinek 2024. év márciusi megindítása)

A Bizottság

Nyíregyháza MJV Közgyűlésének a 26/2019. (XII.20.) önkormányzati rendelet 2. mellékletének 12.8. pontjában kapott felhatalmazása alapján

1. Nyíregyháza MJV helyi építési szabályzata és szabályozási terve módosításának elkészítéséhez **hozzájárul.**

2. A módosítások az alábbi területeket érintik:

1. Nyíregyháza **Hatzel Márton tér – Rózsa utca – Kéz utca – Csillag utca** által határolt tömbre vonatkozó településrendezési eszközök eredeti állapotának visszaállítása.
2. Nyíregyháza **Kállói út – Kökény utca – Alma utca – Molnár utca – tervezett II. rendű közlekedési célú közterület - Pipacs utca** által határolt tömbre vonatkozó településrendezési eszközök eredeti állapotának visszaállítása.
3. Nyíregyháza **Kállói út – Harangozó utca – Alma utca – Bóbita utca - Pitypang utca** által határolt tömbre vonatkozó településrendezési eszközök egyértelműsítése.
4. Nyíregyháza **Esthajnal utca – Szélsőbokori utca – Hajnal utca – Soltész István utca – Delelő utca - Zenit utca** által határolt tömbre vonatkozó településrendezési eszközök eredeti állapotának visszaállítása.
5. Nyíregyháza MJV város teljes közigazgatási területére vonatkozóan a hatályban lévő településrendezési eszközök felülvizsgálata a **régészeti lelőhelyek** tekintetében.

3. A Bizottság **utasítja** a városi főépítést, hogy a településrendezési tervek módosításának elkészítéséről intézkedjen, és a 419/2021. (VII. 15.) Korm. rendeletben meghatározott egyeztetési eljárás lebonyolítása után a terv módosítását Közgyűlésre terjessze elő.

Felelős: Kovács Rita városi főépítész.

Nyíregyháza, 2024. március

Erről értesülnek:

- 1.) a Közgyűlés tagjai
- 2.) a címzetes főjegyző és a polgármesteri hivatal belső szervezeti egységeinek vezetői



Melléklet Nyíregyháza Megyei Jogú Város Közgyűlése
Városstratégiai és Környezetvédelmi Bizottságának
.../2024. (III.19.) számú határozatához

FELJEGYZÉS

Nyíregyháza Megyei Jogú Város Közgyűlése
Városstratégiai és Környezetvédelmi Bizottsága részére

a településtervek tartalmáról, elkészítésének és elfogadásának rendjéről, valamint egyes településrendezési sajátos jogintézményekről szóló 419/2021. (VII.15.) Korm. rendelet 7.§ (7) bekezdése szerint

Nyíregyháza Megyei Jogú Város hatályos településrendezési eszközeinek módosítása szükségessé vált. A rendezési tervek módosításának eljárásrendjét 2022. július 1-jétől meginduló eljárások esetében a településtervek tartalmáról, elkészítésének és elfogadásának rendjéről, valamint egyes településrendezési sajátos jogintézményekről szóló 419/2021. (VII. 15.) Korm. rendelet (a továbbiakban: Korm. rendelet) szabályozza.

A módosítás az alábbi beavatkozási területet érinti:

1. Nyíregyháza **Hatzel Márton tér – Rózsa utca – Kéz utca – Csillag utca** által határolt tömbre vonatkozó településrendezési eszközök eredeti állapotának visszaállítása.
2. Nyíregyháza **Kállói út – Kökény utca – Alma utca – Molnár utca – tervezett II. rendű közlekedési célú közterület - Pipacs utca** által határolt tömbre vonatkozó településrendezési eszközök eredeti állapotának visszaállítása.
3. Nyíregyháza **Kállói út – Harangozó utca – Alma utca – Bóbita utca - Pitypang utca** által határolt tömbre vonatkozó településrendezési eszközök egyértelműsítése.
4. Nyíregyháza **Esthajnal utca – Szélsőbokori utca – Hajnal utca – Soltész István utca – Delelő utca - Zenit utca** által határolt tömbre vonatkozó településrendezési eszközök eredeti állapotának visszaállítása.
5. Nyíregyháza MJV város teljes közigazgatási területére vonatkozóan a hatályban lévő településrendezési eszközök felülvizsgálata a **régészeti lelőhelyek** tekintetében.

Jelen előterjesztésben tárgyalt módosítások a Korm. rendelet 69. §-sa alapján a **rövid egyeztetési eljárás** szabályai szerint folytatható le, mert rajzi hibákból adódó pontatlanságok javítása és magasabb szintű jogszabállyal való összhang megteremtése érdekében történnek a módosítások. Ezeknél a módosításoknál nem szükséges a város fejlesztési tervének módosítása.

A tervezett módosítások – területi elhelyezkedésük és kiterjedésük alapján – érdemben nem befolyásolják a településképi kialakult jellegét. A Nyíregyháza Megyei Jogú Város önkormányzata Képviselőtestületének a Nyíregyháza Megyei Jogú Város **településképi védelméről szóló 31/2017.(X.27.) önkormányzati rendeletében** megfogalmazott településképi előírások összeegyeztethetőek a tervezett módosítás során részben megváltozó szerkezeti elemekkel.


A jelenleg hatályos településrendezési tervhez elkészült **örökségvédelmi hatástanulmány** jelen tervmódosítás során nem kerül módosításra.



A módosítással összefüggő általános és szakági fejezetek felhasználhatók, kiegészíthetők, aktualizálhatók.

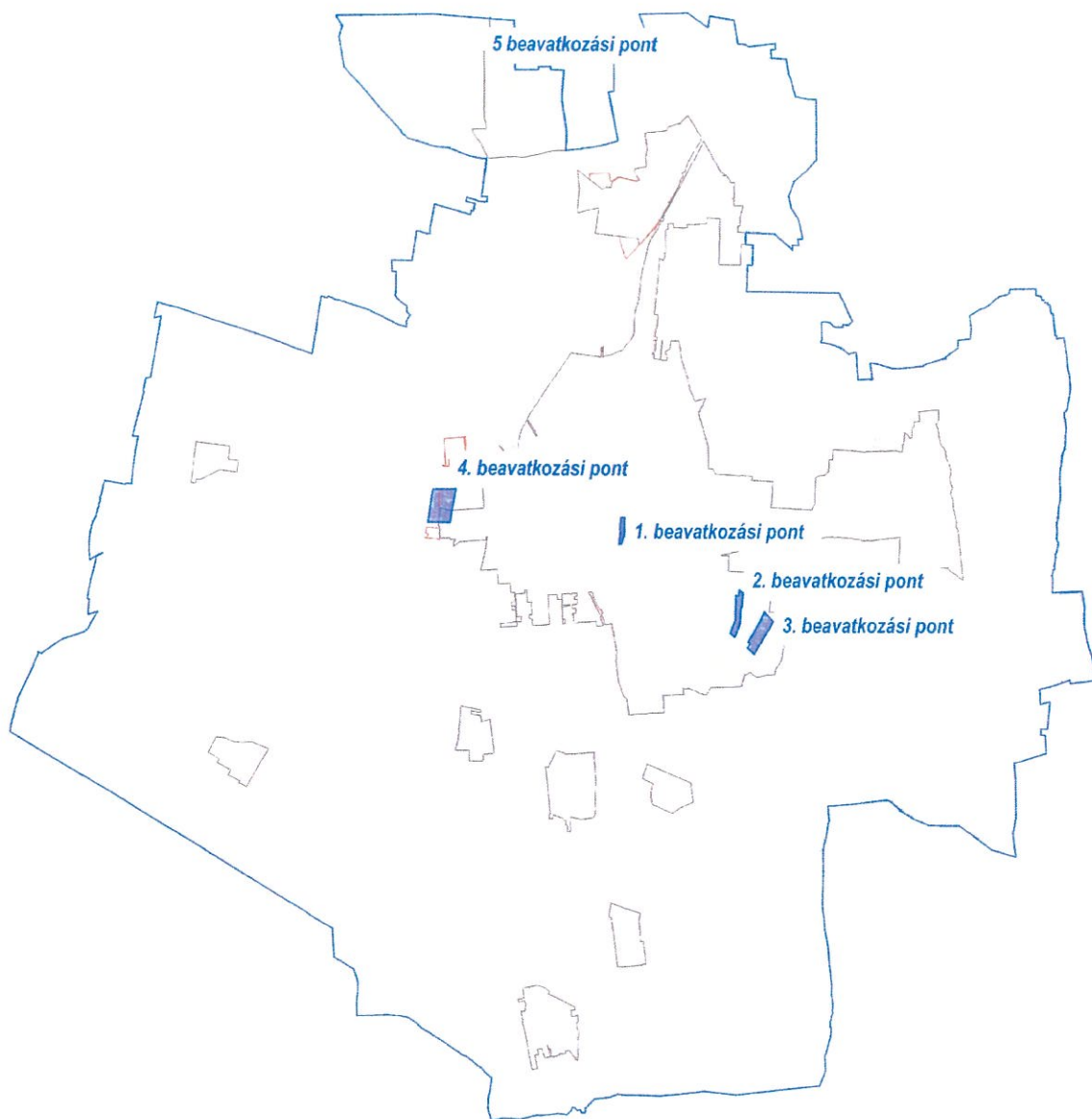
1.	Tájérendezési munkarész	Jelen dokumentációhoz a területre vonatkozóan a munkarész nem került kidolgozásra, mivel a módosítás nem érinti a szakterületet, így a korábban elkészített munkarészek érdemben nem változnak.
2.	Környezetalakítási munkarész	Jelen dokumentációhoz a területre vonatkozóan a munkarész nem került kidolgozásra, mivel a módosítás nem érinti a szakterületet, így a korábban elkészített munkarészek érdemben nem változnak.
3.	Közlekedési munkarész	Jelen dokumentációhoz a területre vonatkozóan a munkarész nem került kidolgozásra, mivel a módosítás nem érinti a szakterületet, így a korábban elkészített munkarészek érdemben nem változnak.
4.	Közművek	Jelen dokumentációhoz a területre vonatkozóan a munkarész nem került kidolgozásra, mivel a módosítás nem érinti a szakterületet, így a korábban elkészített munkarészek érdemben nem változnak.
5.	Hírközlési munkarész	Jelen dokumentációhoz a területre vonatkozóan a munkarész nem került kidolgozásra, mivel a módosítás nem érinti a szakterületet, így a korábban elkészített munkarészek érdemben nem változnak.
6.	MTrT	Jelen dokumentációhoz a területre vonatkozóan a munkarész nem került kidolgozásra, mivel a módosítás nem érinti a szakterületet, így a korábban elkészített munkarészek érdemben nem változnak.
7.	Biológiai aktivitási érték	A módosítás keretén belül létrejövő övezeti, terület-felhasználási változásra vonatkozó aktivitás érték számítás nem került kidolgozásra, mert a módosítások során nem jön létre új beépítésre szánt terület.

Nyíregyháza, 2024. március 14.


Kovács Rita
városi főépítész



ÁTTEKINTŐ VÁZLAT NYÍREGYHÁZA KÖZIGAZGATÁSI TERÜLETÉRŐL



2024. március

A rövid egyeztetési eljárás szabályai szerint lefolytatható rendezési tervi módosítások




WWW.NYIREGYHÁZA.HU



NYIREGYHÁZA

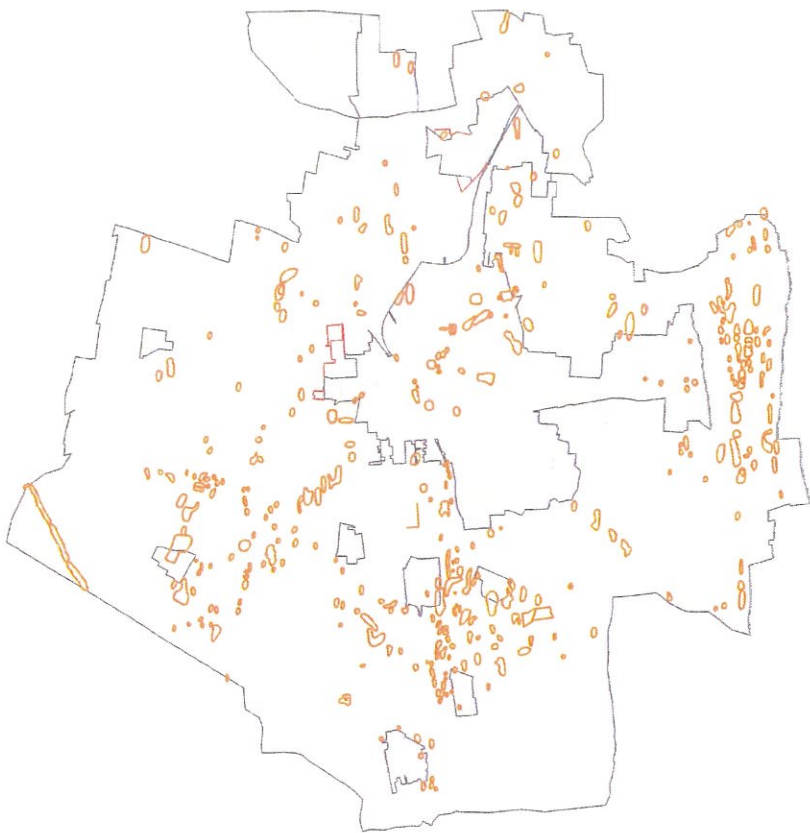
1.	Nyíregyháza Hatzel Márton tér – Rózsa utca – Kéz utca – Csillag utca által határolt tömbre vonatkozó településrendezési eszközök eredeti állapotának visszaállítása	
Módosító eljárás típusa: rövid egyeztetési eljárás	Főépítész által TÁMOGATOTT kérelem	Szelvénytípus: F5
Módosítás célja:		
A módosítás jelen esetben rajzi feldolgozásból adódó pontatlanság javítása érdekében történik. Az érintett telektömb a hatályban lévő szabályozási tervlapon nem rendelkezik övezeti kóddal.		
Módosítás várható hatása:		
A módosítás után az érintett telektömb építési előírásai meghatározhatóvá válnak.		
Megjegyzés:		
A településrendezési eszközök módosítását szakmailag támogathatóknak tartjuk.		
Hatályos szabályozási terv kivonat:		

2.	Nyíregyháza Kállói út – Kökény utca – Alma utca – Molnár utca – tervezett II. rendű közlekedési célú közterület - Pipacs utca által határolt tömbre vonatkozó településrendezési eszközök eredeti állapotának visszaállítása.	
Módosító eljárás típusa: rövid egyeztetési eljárás	Főépítész által TÁMOGATOTT kérelem	Szelvénytípus: G5, G6
Módosítás célja:		
A módosítás jelen esetben rajzi feldolgozásból adódó pontatlanság javítása érdekében történik. Az érintett telektömbben a hatályban lévő szabályozási tervlapon két eltérő övezeti jel szerepel. Az eredeti állapot visszaállítása történik.		
Módosítás várható hatása:		
A módosítás után az érintett telektömb építési előírásai egyértelműen meghatározhatóvá válnak.		
Megjegyzés:		
A településrendezési eszközök módosítását szakmailag támogathatónak tartjuk.		
Hatályos szabályozási terv kivonat:		
		

3.	Nyíregyháza Kállói út – Harangozó utca – Alma utca – Bóbíta utca - Pitypang utca által határolt tömbre vonatkozó településrendezési eszközök egyértelműsítése.	
Módosító eljárás típusa: rövid egyeztetési eljárás	Főépítész által TÁMOGATOTT kérelem	Szelvényszám: G6
Módosítás célja:		
A módosítás jelen esetben rajzi feldolgozásból adódó pontatlanság javítása érdekében történik. Az érintett telektömb a hatályban lévő szabályozási tervlapon nem rendelkezik övezeti kóddal. A hatályban lévő szabályozási terv egyértelműsítése szükséges.		
Módosítás várható hatása:		
A módosítás után az érintett telektömb építési előírásai egyértelműen meghatározhatóvá válnak.		
Megjegyzés:		
A településrendezési eszközök módosítását szakmailag támogathatónak tartjuk.		
Hatályos szabályozási terv kivonat:		

4.	Nyíregyháza Esthajnal utca – Szélsőbokori utca – Hajnal utca – Soltész István utca – Delelő utca - Zenit utca által határolt tömbre vonatkozó településrendezési eszközök eredeti állapotának visszaállítása.	
Módosító eljárás típusa: rövid egyeztetési eljárás	Főépítész által TÁMOGATOTT kérelem	Szelvénytípus: F3, F4
Módosítás célja:		
A módosítás jelen esetben rajzi feldolgozásból adódó pontatlanság javítása érdekében történik. Az érintett telektömb a hatályban lévő szabályozási tervlapon nem rendelkezik övezeti kóddal.		
Módosítás várható hatása:		
A A módosítás után az érintett telektömb építési előírásai meghatározhatóvá válnak.		
Megjegyzés:		
A településrendezési eszközök módosítását szakmailag támogathatónak tartjuk.		
Hatályos szabályozási terv kivonat:		



5.	Nyíregyháza MJV város teljes közigazgatási területére vonatkozóan a hatályban lévő településrendezési eszközök felülvizsgálata a régészeti lelőhelyek tekintetében.	
Módosító eljárás típusa: rövid egyeztetési eljárás	Főépítész által TÁMOGATOTT kérelem	a város teljes közigazgatási területe
Módosítás célja:		
A hatályban lévő településrendezési eszközök felülvizsgálata a régészeti lelőhelyek tekintetében.		
Módosítás várható hatása:		
Jelenleg a hatályban lévő szabályozási tervben a régészeti lelőhelyek ábrázolása aktuálissá válik.		
Megjegyzés:		
A településrendezési eszközök módosítását szakmailag támogathatónak tartjuk.		
Hatályos szabályozási terv kivonat:		
		



Ügyiratszám: FŐÉP/271-15/2024.
Ügyintéző: Máriás Éva

ELŐTERJESZTÉS

- a Városstratégiai és Környezetvédelmi Bizottsághoz -

Nyíregyháza MJV szabályozási tervének és helyi építési szabályzatának módosításával kapcsolatos állásfoglalásra a 2/2005. (I. 11.) Korm. rendelet alapján a környezeti vizsgálat szükségességéről (MÓDOSÍTÁSOK III./2024. – 3 terület, egyszerűsített egyeztetési eljárás)

Tisztelt Bizottság!

Nyíregyháza MJV Közgyűlésének Városstratégiai és Környezetvédelmi Bizottsága átruházott hatáskörében **MÓDOSÍTÁSOK III./2024** című dokumentáció alapján **3 területre vonatkozóan** döntött a város 117/2005. (V.4.) sz. közgyűlési határozattal megállapított településszerkezeti tervének, valamint a 21/2007. (VI.12.) önkormányzati rendelettel jóváhagyott helyi építési szabályzatának és szabályozási tervének módosításáról.


A 2/2005. (I. 11.) Korm. rendeletben meghatározott **környezeti vizsgálat szükségességéről** a jogszabályban meghatározott szervektől 2024. februárban az előzetes véleményeket, észrevételeket megkértük FŐÉP/271-2/2024. ügyiratszámom (2. számú melléklet). Jelen módosítási tervezetünk egyszerűsített egyeztetési eljárás keretében a szabályozási terv **3 területen** történő módosítási javaslatával zajlik. A megkérdezett környezet védelméért felelős szakigazgatási szervek **nem tartották szükségesnek** a környezeti vizsgálat elkészíttetését. (3. számú melléklet)

A 2/2005. (I. 11.) Korm. rendelet szerint a település részterületeire készülő településrendezési tervek készítésénél környezeti vizsgálat elkészítésének szükségességéről a Közgyűlésnek állást kell foglalnia. A Közgyűlés bizottságai feladatai és hatáskörei megállapításáról szóló 26/2019. (XII.20.) Önkormányzati rendelet 2. melléklet 13.5 pontja alapján a Városstratégiai és Környezetvédelmi Bizottságra ruházta át a 2/2005. (I.11.) Korm. rendelet 3.§-ában meghatározott tervekkel, illetve programokkal kapcsolatos **környezeti vizsgálat szükségességére vonatkozó állásfoglalás** kialakítását.

Fenti előterjesztés alapján kérem T. Bizottságot az állásfoglalása kialakítására. (1. sz. melléklet)

Nyíregyháza, 2024. március 13.

Tisztelettel:


Kovács Rita
városi főépítész



Határozat-tervezet

**Nyíregyháza Megyei Jogú Város Közgyűlése
Városstratégiai és Környezetvédelmi Bizottsága**

**...../2024. (..... ...) számú
h a t á r o z a t a**

**Nyíregyháza MJV szabályozási tervének és helyi építési szabályzatának
módosításával kapcsolatos állásfoglalásra a 2/2005. (I. 11.) Korm. rendelet alapján
a környezeti vizsgálat szükségességéről
(MÓDOSÍTÁSOK III./2024. – 3 terület, egyszerűsített egyeztetési eljárás)**

A Bizottság

a 419/2021. (VII. 15.) Korm. rendelet szerint folyamatban lévő alábbi rendezési terv módosítás esetében:

- egyszerűsített egyeztetési eljárásban MÓDOSÍTÁSOK III./2024. néven 3 területen történő módosítás

a 2/2005. (I. 11.) Korm. rendelet alapján beérkezett véleményeket megismerte, melyek alapján a környezeti vizsgálat elkészítését **nem tartja szükségesnek.**

Amennyiben a környezetvédelemért felelős szervek véleménye ettől eltér - a Korm. rend. 5 §.(1) bekezdése alapján - az érdekek tisztázására megbeszélést kell tartani az érintettekkel.

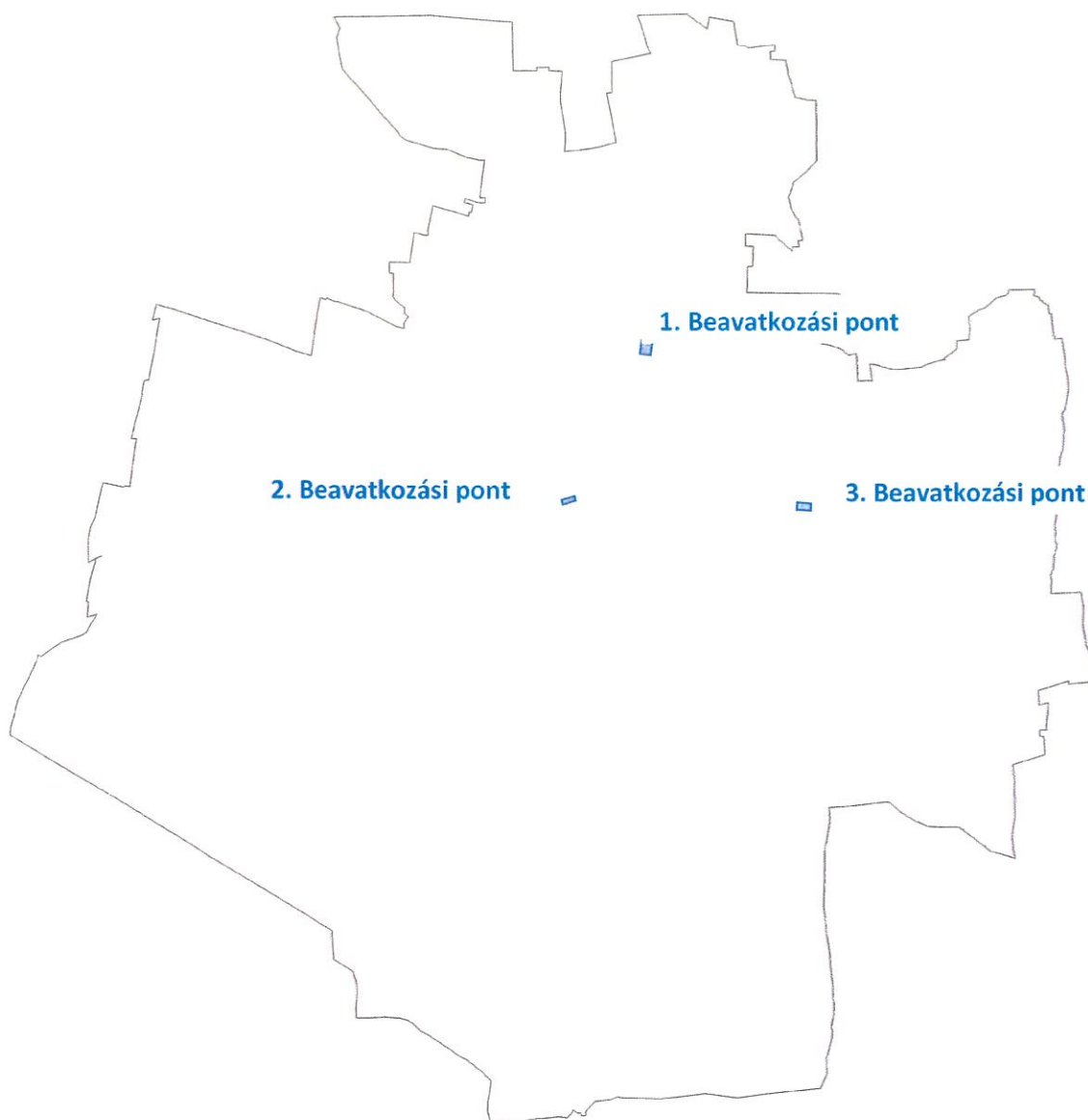
Nyíregyháza, 2024. március

Erről értesülnek:

- 1.) a Közgyűlés tagjai
- 2.) a címzetes főjegyző és a polgármesteri hivatal belső szervezeti egységeinek vezetői



2. sz. melléklet a FŐÉP/271-15/2024. számú előterjesztéshez



3. sz. melléklet a FŐÉP/271-15/2024. számú előterjesztéshez

Államigazgatási szervek véleményezésének kiértékelése a Környezeti értékeléshez - MÓDOSÍTÁSOK III./2024. címen 3 területen tervezett módosításokhoz egyszerűsített egyeztetési eljárás szerint (egyres tervek, illetve programok környezeti vizsgálatáról szóló 2/2005. (I.11.) Korm. rendelet alapján)		
Államigazgatási szerv	Államigazgatási szerv véleménye	Tervezői válaszok
1. Szabolcs-Szatmár-Bereg Megyei Kormányhivatal Állami Főépítész 4400 Nyíregyháza, Hősök tere 5.	Véleményét határidőig nem küldte meg.	-
2. Szabolcs-Szatmár-Bereg Megyei Kormányhivatal Környezetvédelmi, Természetvédelmi és Hulladékgazdálkodási Főosztály Komplex Engedélyezési, Természetvédelmi és Nyilvántartási Osztály 4400 Nyíregyháza, Kölcsey u. 12-14., 4401 Nyíregyháza, Pf.: 246.	"környezeti vizsgálati eljárás lefolytatását nem tartja szükségesnek."	Tervezői észrevételt nem igényel.
3. Szabolcs-Szatmár-Bereg Megyei Kormányhivatal Népegészségügyi Főosztály Közegészségügyi Osztály 4400 Nyíregyháza, Árok u. 41	Véleményét határidőig nem küldte meg.	-
4. Szabolcs-Szatmár-Bereg Vármegyei Katasztrófavédelmi Igazgatóság 4400 Nyíregyháza, Erdő sor 5.	"Környezeti vizsgálat készítése nem szükséges."	Tervezői észrevételt nem igényel.
5. Budapest Főváros Kormányhivatala Építésügyi és Örökségvédelmi Főosztály 1056 Budapest, Váci u. 62-64., Postacím: 1364 Budapest, Pf.:234	Véleményét határidőig nem küldte meg.	-
6. Hortobágyi Nemzeti Park Igazgatósága 4024 Debrecen, Sumen u. 2	"A 3. beavatkozási pont esetében a a telken belüli kötelező zöldfelület kijelölésénél, ős- és tájhoz fa- és cserjefajok telepítését javasoljuk. A dokumentációban szereplő tervezett övezeti módosításokat, természetvédelmi szakmai szempontból elfogadhatónak tartjuk. A 2/2005. (I.11.) Korm. rendelet 4.§-a alapján természetvédelmi szempontból a környezeti vizsgálat lefolytatását nem tartjuk szükségesnek."	A szakhatóság által adott szakvéleményt a tervezés, kivitelezés során figyelembe vételre kerül.
7. Nyíregyháza Megyei Jogú Város Polgármesteri Hivatala Igazgatási Osztály 4400 Nyíregyháza, Kossuth tér 1.	"Környezeti vizsgálat készítése nem szükséges."	Tervezői észrevételt nem igényel.
8. Szabályozott Tevékenységek Felügyeleti Hatósága Bányászati és Gázipari Főosztály Miskolci Bányafelügyeleti Osztály 1123 Budapest, Alkotás u. 50.	"környezeti vizsgálat elkészítése bányászati szakigazgatási szempontból nem indokolt."	Tervezői észrevételt nem igényel.
9. Hajdú-Bihar Megyei Kormányhivatal Agrárügyi Főosztály Erdőfelügyeleti Osztály 4024 Debrecen, Kossuth u. 2-14	"a környezeti vizsgálat lefolytatását, környezeti értékelés elkészítését nem tartjuk szükségesnek."	Tervezői észrevételt nem igényel.
10. Szabolcs-Szatmár-Bereg Megyei Kormányhivatal Népegészségügyi Főosztály Közegészségügyi Osztály 4400 Nyíregyháza, Árok u. 41	"a tervezett módosításnak közegészségügyi akadálya nincs."	Tervezői észrevételt nem igényel.
11. Budapest Főváros Kormányhivatala Népegészségügyi Főosztály Közegészségügyi Osztály I. 1550 Budapest, Pf. 203.	"A módosítás alá vont területeken természetes gyógytényező érintettsége nem áll fenn, ezért jelen esetben a BFKH véleményezési lehetőséggel nem rendelkezik."	Tervezői észrevételt nem igényel.
12. Hajdú-Bihar Megyei Kormányhivatal Agrárügyi Főosztály Erdőfelügyeleti Osztály 4024 Debrecen, Kossuth u. 2-14	Véleményét határidőig nem küldte meg.	-
13. Honvédelmi Minisztérium Állami Légügyi Főosztály mint Katonai Légügyi Hatóság 1055 Budapest, Balaton u. 7-11. sz., Levelezési cím: 1885 Budapest, Pf.: 25.	"észrevételt nem tesz, kifogást nem emel."	Tervezői észrevételt nem igényel.
14. Honvédelmi Minisztérium Hatósági Főosztály 1055 Budapest, Balaton u. 7-11. sz., Levelezési cím: 1555 Budapest, Pf.: 70.	"külön észrevételt nem tesz."	Tervezői észrevételt nem igényel.
15. Szabolcs-Szatmár-Bereg Megyei Kormányhivatal Agrárügyi Főosztály Növény- és Talajvédelmi Osztály 4400 Nyíregyháza, Kótáji u. 33.	"talajvédelmi szempontból nem szükséges környezeti vizsgálat készítése."	Tervezői észrevételt nem igényel.
16. Nemzeti Népegészségügyi és Gyógyszerészeti Központ Kémiai Biztonsági Kockázatértékelési Osztály 1097 Bp., Albert Flórián út 2-6	"... nem azonosítottunk olyan elképzelést, melynek kémiai biztonsági szempontból közvetlen hatása lenne, így a környezeti vizsgálat elvégzését nem tartjuk szükségesnek."	Tervezői észrevételt nem igényel.
17. Szabolcs-Szatmár-Bereg Vármegyei Kormányhivatal Földhivatali Főosztály Földmérési és Földügyi Osztály 4400 Nyíregyháza, Bátor u. 13.	"termőföld védelmi szempontból nem tartjuk szükségesnek környezeti vizsgálat elvégzését."	Tervezői észrevételt nem igényel.



Ügyiratszám: FŐÉP/271-16/2024.
Ügyintéző: Máriás Éva

ELŐTERJESZTÉS

- Városstratégiai és Környezetvédelmi Bizottsághoz –

Nyíregyháza 19/2005. (V.5.) önkormányzati rendelettel jóváhagyott helyi építési szabályzatának módosításáról és egységes szerkezetű szövegének megállapításáról szóló 21/2007. (VI. 12.) önkormányzati rendelet módosításához szükséges partnerségi vélemények kiértékelésének jóváhagyásáról
(MÓDOSÍTÁSOK III./2024 – 3 terület, egyszerűsített egyeztetési eljárás)

Tisztelt Bizottság!

Nyíregyháza MJV Közgyűlésének Városstratégiai és Környezetvédelmi Bizottsága átruházott hatáskörében **MÓDOSÍTÁSOK III./2024. című dokumentáció alapján 3 területre vonatkozóan a 27/2024.(II.13.) és az 5/2024. (I.19.)** számú határozatával döntött a város 117/2005. (V.4.) sz. közgyűlési határozattal megállapított településszerkezeti tervének, valamint a 21/2007. (VI.12.) önkormányzati rendelettel jóváhagyott helyi építési szabályzatának és szabályozási tervének módosításáról.


A módosító eljárás 2024 februárjában **FŐÉP/271/2024. ügyiratszám**on 3 területre a településtervek tartalmáról, elkészítésének és elfogadásának rendjéről, valamint egyes településrendezési sajátos jogintézményekről szóló 419/2021. (VII. 15.) Korm. rendelet (a továbbiakban: Korm. rendelet) alapján egyszerűsített egyeztetési eljárás szabályai szerint indult meg. A teljes körű nyilvánosság biztosításának érdekében a lakossági fórumot a veszélyhelyzet ideje alatt egyes szervezetek működésére vonatkozó, továbbá egyes közigazgatási eljárási szabályok megállapításáról szóló 146/2023. (IV. 27.) Korm. rendeletben foglaltakat figyelembe véve elektronikus úton folytattuk le. A hirdetményt a 2024. március 4-én megjelenő Nyíregyházi Naplóban és a honlapunkon közzétettük. A partnerségi egyeztetésre és az elektronikus úton megtartott lakossági fórumra **észrevétel, javaslat nem érkezett** a 2024. március 18-i határidőig.

A Korm. rendelet 66.§ (7) bekezdése szerint a beérkezett véleményeket ismertetni kell a képviselő testülettel. A 26/2019. (XII.20.) önkormányzati rendelet 2. mellékletének 12.9. pontja szerint a Városstratégiai és Környezetvédelmi Bizottság átruházott hatáskörében dönt a településrendezési eszközök lakossági egyeztetési eljárásainál a **beérkezett vélemények elfogadásáról vagy el nem fogadásáról.**

Fenti előterjesztés alapján kérem T. Bizottságot a mellékelt határozat tervezet jóváhagyásával a **beérkezett véleményeket és azok kiértékelését** elfogadni szíveskedjen. (1. számú melléklet)

Nyíregyháza, 2024. március 13.

Tisztelettel:


Kovács Rita
városi főépítész

Határozat-tervezet

Nyíregyháza Megyei Jogú Város Közgyűlése
Városstratégiai és Környezetvédelmi Bizottsága

.../2024. (...) számú
határozata

Nyíregyháza 19/2005. (V.5.) önkormányzati rendelettel jóváhagyott helyi építési szabályzatának módosításáról és egységes szerkezetű szövegének megállapításáról szóló 21/2007. (VI. 12.) önkormányzati rendelet módosításához szükséges partnerségi vélemények kiértékelésének jóváhagyására
(MÓDOSÍTÁSOK III./2024 – 3 terület , egyszerűsített egyeztetési eljárás)

A Bizottság

a 419/2021. (VII. 15.) Korm. rendelet szerint folyamatban lévő alábbi rendezési terv módosítás esetében

- MÓDOSÍTÁSOK III./2024. néven egyszerűsített egyeztetési eljárásban 3 területen történő módosítás

az előterjesztést megtárgyalta - a 419/2021. (VII. 15.) Korm. rendelet 65. §. alapján és a 146/2023. (IV. 27.) Korm. rendeletben foglaltak szerint megtartott lakossági fórumra és partnerségi egyeztetésre vélemény nem érkezett - és **elfogadja**.

Utasítja: a Főépítési Osztályt a tárgyi rendezési terv módosítás eljárásának tovább folytatására.

Felelős: Kovács Rita városi főépítész

Határidő: folyamatos

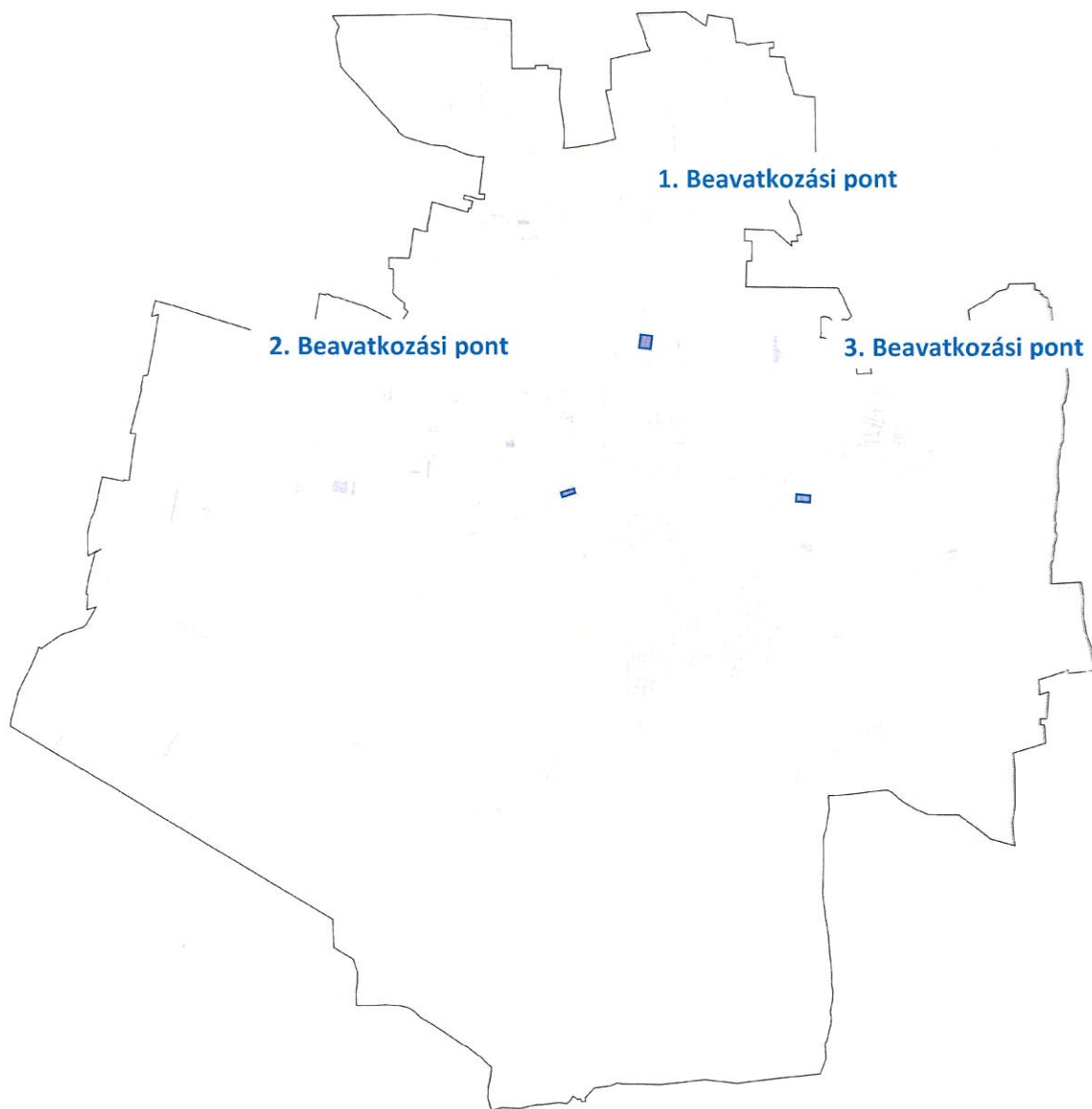
Nyíregyháza, 2024. március

Erről értesülnek:

1.) a címzetes főjegyző és a polgármesteri hivatal belső szervezeti egységeinek vezetői



ÁTNÉZETI TÉRKÉP NYÍREGYHÁZA KÖZIGAZGATÁSI TERÜLETÉRŐL



EMLÉKEZTETŐ

Nyíregyháza MJV rendezési tervének módosítása 3 területre vonatkozóan az elektronikusan lefolytatott lakossági fórumon történő ismertetéséről

A lakossági fórum időpontja: 2024. március 4. (megjelenés - Nyíregyházi Napló)

Helyszín: Polgármesteri Hivatal, elektronikus úton

Jelenlévők: -

A vélemények beérkezési határideje: 2024. március 18. hétfő

A veszélyhelyzet ideje alatt egyes szervezetek működésére vonatkozó, továbbá egyes közigazgatási eljárási szabályok megállapításáról szóló 146/2023. (IV. 27.) Korm. rendeletben foglaltakat figyelembe véve a helyi partnerségi egyeztetés, valamint a lakossági fórum elektronikus úton történik. A partnerségi véleményezés meghirdetésre került a Nyíregyházi naplóban és az önkormányzat honlapján, a véleményezési dokumentációt közzétettük a honlapon.

A partnerségi véleményezésre nem érkezett vélemény, mely eljárás szakaszt a jogszabályi előírások alapján kiértékeljük.

Az elektronikus úton lefolytatott lakossági fórumokra lakossági észrevétel, vélemény nem érkezett.

Módosítással érintett terület

Sorsz.	Módosítás megindításáról szóló határozat száma	Szelvény-szám	Tervezési területek	Módosítás tárgya
1.	27/2024. (II.13.)	D5	Kalevala sétány (2371/89 hrsz) – Kalevala sétány (2371/43 hrsz)- 2371/103 hrsz-ú út- Korányi Frigyes utca	A város a Nyíregyháza Kalevala sétány (2371/89 hrsz) – Kalevala sétány (2371/43 hrsz)- 2371/103 hrsz-ú út- Korányi Frigyes utca által határolt tömbben lévő zöldfelületek és a már kialakult ligetes lakózóna megóvása érdekében a szabályozási tervben építési övezet átsorolása történik (Lk→Z), valamint a beépítési mutatók módosítása (Lk 700050→ Lk 701046).
2.	5/2024. (I.19.)	F4-2	Tűzoltó utca- Szabolcs utca- Színház utca- Toldi utca	Beruházó fejlesztési elképzeléseinek megvalósíthatósága érdekében a tulajdonában lévő Nyíregyháza 5929 hrsz.-ú ingatlanára vonatkozó településrendezési eszközök módosítását kérte. A tervezési tömbön belül a Szabolcs utca vonalában a már kialakult, túlnyomó részt beépített állapotnak megfelelően a beépítési mutatók módosítása indokolt (Lk 315553→ Lk 315554).
3.	5/2024. (I.19.)	F6	Napkorong utca – 02108/67 hrsz.-ú kivett úton áthaladó tervezett út – 02107 hrsz.-ú út – Nyíregyházi út	Az érintett telektömbre vonatkozó településrendezési eszközök módosítása szükséges. Jelenleg két különböző övezeti kóddal van ellátva, amely így több telek beépíthetőségét is korlátozza. Városrendezési szempontból indokolt az tömbre vonatkozó különböző előírások egységesítése.

2024. március

NYÍREGYHÁZA MEGYEI JOGÚ VÁROS

Településrendezési eszközeinek módosítása

Eljárás megnevezése:
MÓDOSÍTÁSOK III./2024. – 3 terület

Eljárás típusa:
Egyszerűsített egyeztetési eljárás
(419/2021. (VII. 15.) Korm. rendelet alapján)
Véleménykérő dokumentáció






ALÁÍRÓLAP

NYÍREGYHÁZA MEGYEI JOGÚ VÁROS

Környezeti vizsgálat lefolytatásához egyeztetési dokumentáció

Terv készítő: Nyíregyháza Megyei Jogú Város Polgármesteri Hivatala
Főépítészeti Osztály


Tervező:


Végh László
településmérnök
TT/15-0124


Városi főépítész:


Kovács Rita
városi főépítész

Tervező munkatársak:


Kovács Rita
építésmérnök
városépítési –városgazdálkodási
szakmérnök


Kukucska Zsolt
okleveles építésmérnök


Telekfiné Bódi Mária
okleveles településmérnök


Máriás Éva
okleveles településmérnök



NYÍREGYHÁZA MEGYEI JOGÚ VÁROS
Településrendezési Tervének
- módosításához-

Egyszerűsített eljárás- Véleménykérő dokumentáció

Módosítások III./2024.

Tartalomjegyzék

1.	Előzmény	5
1.1.	A területre jelenleg hatályos koncepció és településrendezési eszközök.....	5
2.1.	Átnézeti térkép.....	6
2.2.	Átnézeti térkép – kiváгат.....	7
2.3.	Helyszín, környezet és a fejlesztés bemutatása	9
2.3.1.	1. Beavatkozási pont	9
2.3.2.	2.Beavatkozási pont	13
2.3.3.	3.Beavatkozási pont	16
2.	Beavatkozási pontok ismertetése	19
3.	Településszerkezeti módosítások.....	22
3.1.	Tervezett Szerkezeti Terv	24
3.2.	Átnézeti térkép – kiváгат.....	25
4.	Alátámasztó munkarész	27
4.1.	Főépítési nyilatkozat	27
4.2.	Tervezett beruházás- Beépítési kivonatok	28
4.2.1.	1-es beépítési pont	28
4.2.2.	2-es beépítési pont.....	30
4.3.	Vizsgálati terv	31
4.3.1.	2-es beavatkozási pont.....	31
4.3.2.	3-as beavatkozási pont.....	34
4.4.	Településképi rendelettel összefüggő, a szabályozás kialakítására vonatkozó észrevételek	37
5.	Szabályozási módosítások	38
5.1.	1.Beavatkozási pont	41
5.2.	2.Beavatkozási pont	42
5.3.	3.Beavatkozási pont	43
6.	A településrendezési eszközök tervezett módosítása és a hatályos területrendezési tervek közötti kapcsolat bemutatása	44
6.1.	A magasabb rendű tervekkel való összhang igazolásához nyilatkozat	44
6.2.	Övezeti lehatárolás.....	45
7.	Rajzi melléletek.....	46



Nyíregyháza Megyei Jogú Város Közgyűlése
Városstratégiai és Környezetvédelmi Bizottsága

27/2024. (II. 13.) számú

h a t á r o z a t a

Nyíregyháza 19/2005. (V.5.) önkormányzati rendelettel jóváhagyott helyi építési szabályzatának módosításáról és egységes szerkezetű szövegének megállapításáról szóló 21/2007. (VI. 12.) önkormányzati rendelet módosítására
(A rendezési terv módosítási kérelmeinek 2024. év február megindítása)

A Bizottság

Nyíregyháza MJV Közgyűlésének a 26/2019. (XII.20.) önkormányzati rendelet 2. mellékletének 12.8. pontjában kapott felhatalmazása alapján

1. Nyíregyháza MJV helyi építési szabályzata és szabályozási terve módosításának elkészítéséhez hozzájárul.

2. A módosítások az alábbi területeket érintik:

1. Nyíregyháza 01139/5 hrsz.-ú ingatlanra történő **bányatelek határának kijelölése és Gazdasági rendeltetésű erdőzónából (Eg) átsorolása Különleges nem beépítésre szánt bányatelekbe (K-b),**
2. **a Kalevala sétány (2371/89 hrsz) – Kalevala sétány (2371/43 hrsz)- 2371/103 hrsz-ú út- Korányi Frigyes utca által határolt tömbre vonatkozó településrendezési eszközök módosítása és Közpark zóna kijelölése**

3. A Bizottság **utasítja** a városi főépítést, hogy a településrendezési tervek módosításának elkészítéséről intézkedjen, és a 419/2021. (VII. 15.) Korm. rendeletben meghatározott egyeztetési eljárás lebonyolítása után a terv módosítását Közgyűlésre terjessze elő.

Felelős: Kovács Rita városi főépítész.

Nyíregyháza, 2024. február 13.

Tormássai Géza
a bizottság elnöke

Erről értesülnek:

- 1.) a Közgyűlés tagjai
- 2.) a címzetes főjegyző és a polgármesteri hivatal belső szervezeti egységeinek vezetői



Nyíregyháza Megyei Jogú Város Közgyűlése
Városstratégiai és Környezetvédelmi Bizottsága

5/2024. (I. 19.) számú
h a t á r o z a t a

Nyíregyháza 19/2005. (V.5.) önkormányzati rendelettel jóváhagyott helyi építési szabályzatának módosításáról és egységes szerkezetű szövegének megállapításáról szóló 21/2007. (VI. 12.) önkormányzati rendelet módosítására
(A rendezési terv módosítási kérelmeinek 2024. év január megindítása)

A Bizottság

Nyíregyháza MJV Közgyűlésének a 26/2019. (XII.20.) önkormányzati rendelet 2. mellékletének 12.8. pontjában kapott felhatalmazása alapján

1. Nyíregyháza MJV helyi építési szabályzata és szabályozási terve módosításának elkészítéséhez hozzájárul.


2. A módosítások az alábbi területeket érintik:

1. *Nyíregyháza Déli Ipari Park – Nagyszállás településrész között körforgalom megvalósításának céljából településrendezési eszközök módosítása (Nagyszállás Arató u. - MÉRŐ u.)*
2. *Nyíregyháza Kótaji út – Kincs utca – Kincs köz – Szamos utca által határolt tömbre vonatkozó településrendezési eszközök módosítása*
3. *100-as vasútvonal Debrecen(kiz.) – Nyíregyháza(kiz.) vasúti vonalszakaszának átépítése céljából településrendezési eszközök módosítása*
4. *Nyíregyháza Déli Ipari Park energiahálózati ellátásához szükséges 132 kV nagyfeszültségű távvezeték megvalósításának céljából településrendezési eszközök módosítása*
5. *Nyíregyháza Déli Ipari Park víz és tisztított szennyvíz – iparivíz távvezetékek megvalósításának céljából településrendezési eszközök módosítása*
6. *Nyíregyháza Szabolcs utca – Színház utca – Toldi utca – Tűzoltó utca által határolt tömbre vonatkozó településrendezési eszközök módosítása*
7. *Nyíregyháza Napkorong utca – 02108/67 hrsz.-ú kivett úton áthaladó tervezett út – 02107 hrsz.-ú út – Nyíregyházi út által határolt tömbre vonatkozó településrendezési eszközök módosítása*
8. *Nyíregyháza Megyei Jogú Város településképi védelméről szóló 31/2017. (X.27.) önkormányzati rendeletének módosítása*

3. A Bizottság **utasítja** a városi főépítészt, hogy a településrendezési tervek módosításának elkészítéséről intézkedjen, és a 419/2021. (VII. 15.) Korm. rendeletben meghatározott egyeztetési eljárás lebonyolítása után a terv módosítását Közgyűlésre terjessze elő.

Felelős: Kovács Rita városi főépítész.

Nyíregyháza, 2024. január 19.


Tormási Géza
a Bizottság elnöke

Erről értesülnek:

- 1.) a Közgyűlés tagjai
- 2.) a címzetes főjegyző és a polgármesteri hivatal belső szervezeti egységeinek vezetői

Ügyiratszám: FŐÉP/271-6/2024.
NYÍREGYHÁZA MJV POLGÁRMESTERI HIVATALA
4401 Nyíregyháza, Kossuth tér 1. Pf. 83.
Telefon: (42) 524-550 Fax: (42)310-647



1. Előzmény

1.1. A területre jelenleg hatályos koncepció és településrendezési eszközök

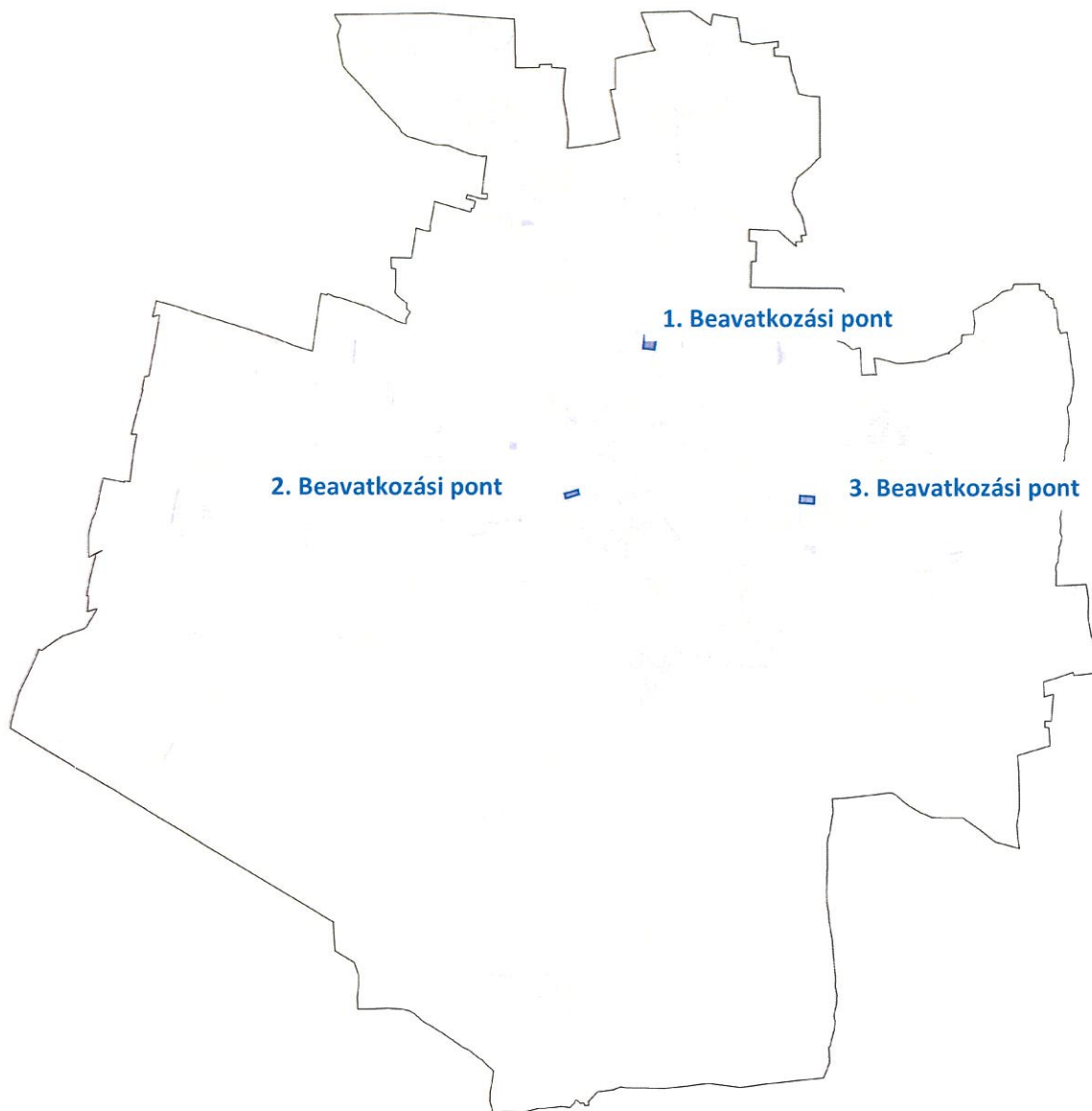
117/2005. (V.4) sz. határozattal elfogadott településszerkezeti tervének és leírásának elfogadásáról

21/2007. (VI. 12.) sz. KGY rendelettel elfogadott Nyíregyháza Város Helyi Építési Szabályzatáról és Szabályozási tervének elfogadásáról

Sorsz.	Módosítás megindításáról szóló határozat száma	Szelvény-szám	Tervezési területek	Módosítás tárgya
1.	27/2024. (II.13.)	D5	Kalevala sétány (2371/89 hrsz) – Kalevala sétány (2371/43 hrsz)- 2371/103 hrsz-ú út- Korányi Frigyes utca	A város a Nyíregyháza Kalevala sétány (2371/89 hrsz) – Kalevala sétány (2371/43 hrsz)- 2371/103 hrsz-ú út- Korányi Frigyes utca által határolt tömbben lévő zöldfelületek és a már kialakult ligetes lakózóna megóvása érdekében a szabályozási tervben építési övezet átsorolása történik (Lk→Z), valamint a beépítési mutatók módosítása (Lk 700050→ Lk 701046).
2.	5/2024. (I.19.)	F4-2	Tűzoltó utca- Szabolcs utca- Színház utca- Toldi utca	Beruházó fejlesztési elképzeléseinek megvalósíthatósága érdekében a tulajdonában lévő Nyíregyháza 5929 hrsz-ú ingatlanára vonatkozó településrendezési eszközök módosítását kérte. A tervezési tömbön belül a Szabolcs utca vonalában a már kialakult, túlnyomó részt beépített állapotnak megfelelően a beépítési mutatók módosítása indokolt (Lk 315553→ Lk 315554).
3.	5/2024. (I.19.)	F6	Napkorong utca – 02108/67 hrsz.-ú kivett úton áthaladó tervezett út – 02107 hrsz.-ú út – Nyíregyházi út	Az érintett telektömbre vonatkozó településrendezési eszközök módosítása szükséges. Jelenleg két különböző övezeti kóddal van ellátva, amely így több telek beépíthetőségét is korlátozza. Városrendezési szempontból indokolt az tömbre vonatkozó különböző előírások egységesítése.



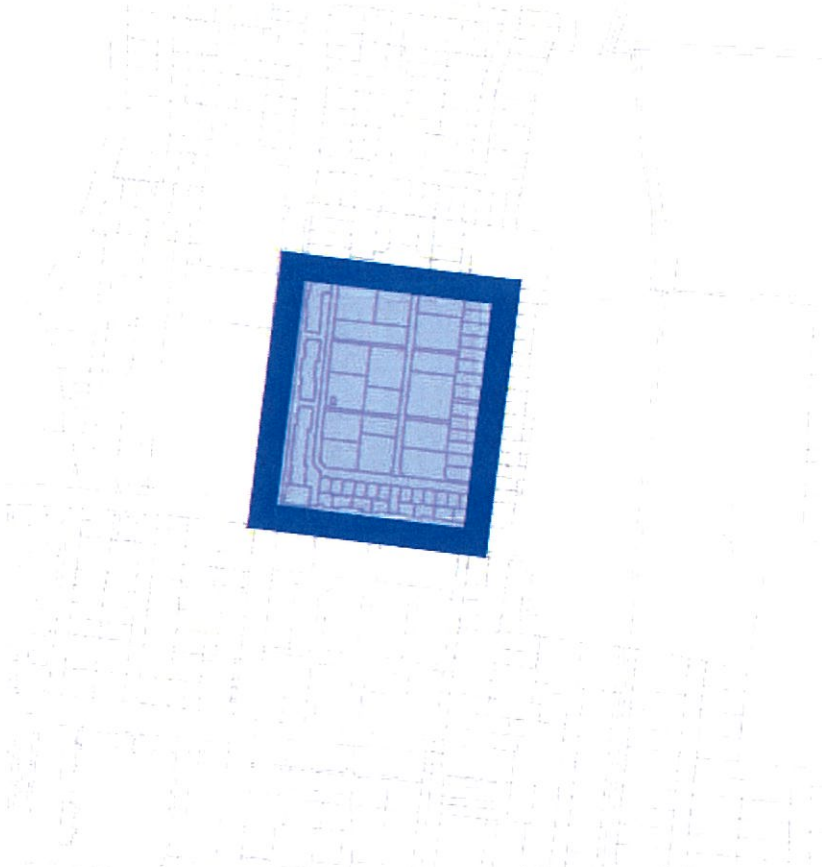
2.1. Átnézeti térkép



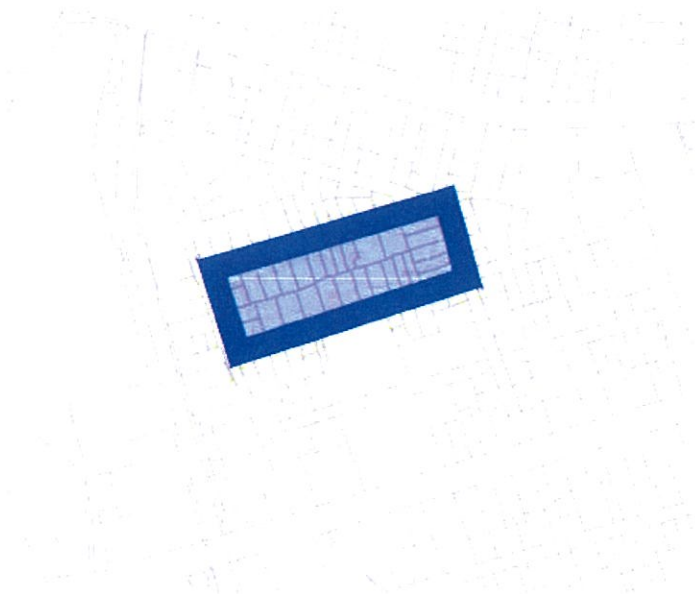


2.2. Átnézeti térkép – kivágat

1. Beavatkozási pont




2. Beavatkozási pont





3. Beavatkozási pont





2.3. Helyszín, környezet és a fejlesztés bemutatása

2.3.1. 1. Beavatkozási pont

Nyíregyháza Kalevala sétány (2371/89 hrsz) – Kalevala sétány (2371/43 hrsz)- 2371/103 hrsz-ú út-
Korányi Frigyes utca által határolt tömbben helyezkedik el a tervezési terület.



(Forrás: <https://earth.google.com/web/>)

A város a Nyíregyháza Kalevala sétány (2371/89 hrsz) – Kalevala sétány (2371/43 hrsz)- 2371/103 hrsz-ú út- Korányi Frigyes utca által határolt tömbben lévő zöldfelületek és a már kialakult lakózóna megóvása érdekében a szabályozási tervben építési övezet átsorolása történik (Lk→Z), valamint a beépítési mutatók módosítása (Lk 700050→ Lk 701046).

A cél egy olyan ligetes lakópark kialakítása, melyben a zöldövezeti jelleg, a természetközeli hangulat nagymértékben jelen van, szinte kapcsolódik a tőle keleti irányban elhelyezkedő erdős területhez. A tervezett és már meglévő épülettömbök tekintetében a beruházói szándék egy alacsonyabb intenzitású lakóterület kialakítása.

Ügyiratszám: FŐÉP/271-6/2024.
NYÍREGYHÁZA MJV POLGÁRMESTERI HIVATALA
4401 Nyíregyháza, Kossuth tér 1. Pf. 83.
Telefon: (42) 524-550 Fax: (42)310-647



Jelenlegi szabályozás	
Övezeti kód	Lk 700050
Terület-felhasználás	Kisvárosias lakózóna
Építészeti karakter	egyéb
Építési övezet kialakult-e	kialakult
Beépítési mód	adottságtól függő
Megengedett legkisebb telekméret	adottságtól függő
Megengedett legnagyobb beépítettség	40 %
Megengedett építménymagasság	adottságtól függő
Megengedett zöldfelület	20 %

A helyi építési szabályzat 6. § (2) bekezdés értelmében:**„(2) Kisvárosias lakózóna (Lk)**

a) A terület jellemzően közepes laksűrűségű, általában több önálló rendeltetés egységet magában foglaló, többségében lakóépületek elhelyezésére szolgál.

b) A területen

- lakóépület, a helyi lakosság ellátását szolgáló kereskedelmi, vendéglátó épület, egyházi, oktatási, egészségügyi, szociális épület, sportlétesítmény, a terület rendeltetésszerű használatát nem zavaró hatású kézműipari épület, továbbá kivételesen
- szálláshely, szolgáltató épület, igazgatási épület, a terület rendeltetésszerű használatát nem zavaró egyéb gazdasági építmény helyezhető el.

c) A zóna területén elhelyezhető rendeltetési egységek (r. e.) számát a telek területének (m^2) „x”-el való elosztása utáni, lefelé kerekített egész szám adja.

„x” értéke:

- 7,50 m építménymagasságig: $60 m^2/r.e$
- 9,50 m építménymagasságig: $50 m^2/r.e$
- 12,50 m építménymagasságig: $40 m^2/r.e$

d) A b) pontban felsorolt kivételesen elhelyezhető építmények csak akkor telepíthetők, ha a szomszédos lakótelek felőli határokon a háromszintes növénytelepítés – az építés helyét kivéve – biztosítható.”



Tervezett szabályozás	
Övezeti kód	Lk 701046
Terület-felhasználás	Kisvárosias lakózóna
Építészeti karakter	egyéb
Építési övezet kialakult-e	kialakult
Beépítési mód	szabadonálló- telepszerű
Megengedett legkisebb telekméret	adottságtól függő
Megengedett legnagyobb beépítettség	30 %
Megengedett építménymagasság	9,5- 12,5
Megengedett zöldfelület	40 %
Övezeti kód	Z
Terület-felhasználás	Közpark zóna
Építészeti karakter	-
Építési övezet kialakult-e	-
Beépítési mód	-
Megengedett legkisebb telekméret	-
Megengedett legnagyobb beépítettség	-
Megengedett építménymagasság	-
Megengedett zöldfelület	-

A helyi építési szabályzat 6. § (2) bekezdés értelmében:

„(2) Kisvárosias lakózóna (Lk)

a) A terület jellemzően közepes laksűrűségű, általában több önálló rendeltetés egységet magában foglaló, többségében lakóépületek elhelyezésére szolgál.

b) A területen

- lakóépület, a helyi lakosság ellátását szolgáló kereskedelmi, vendéglátó épület, egyházi, oktatási, egészségügyi, szociális épület, sportlétesítmény, a terület rendeltetésszerű használatát nem zavaró hatású kézműipari épület, továbbá kivételesen
- szálláshely, szolgáltató épület, igazgatási épület, a terület rendeltetésszerű használatát nem zavaró egyéb gazdasági építmény helyezhető el.

c) A zóna területén elhelyezhető rendeltetési egységek (r. e.) számát a telek területének (m²) „x”-el való elosztása utáni, lefelé kerekített egész szám adja.

„x” értéke:

- 7,50 m építménymagasságig: 60 m²/r.e
- 9,50 m építménymagasságig: 50 m²/r.e
- 12,50 m építménymagasságig: 40 m²/r.e

d) A b) pontban felsorolt kivételesen elhelyezhető építmények csak akkor telepíthetők, ha a szomszédos lakótelek felőli határokon a háromszintes növénytelepítés – az építés helyét kivéve – biztosítható.”

A helyi építési szabályzat 12. § értelmében:

„KÖZPARK –KÖZTÉR ZÓNA (Z, Z-KK)

(1) A közparkok –közterek (közterek) céljára kijelölt területen a terület min. 50%-át zöldfelülettel, ill. vízfelülettel fedetten kell kialakítani, amennyiben szabályozási terv ettől eltérően nem rendelkezik. A közparkon, köztéren belül felszíni víztározók, dísztavak, szökőkutak létesíthetők.

(2) A területen a pihenést és a testedzést szolgáló építmény (sétaút, pihenőhely, tornapálya, köztéri szobor, gyermekjátszóter, nyilvános WC) helyezhető el.



- (3) A területnek közútról, köztérről közvetlenül megközelíthetőnek kell lennie.
- (4) A zóna területén épület és építmény újonnan nem helyezhető el, kivéve a zóna alapvető rendeltetését biztosító, annak működtetéséhez településképi eljárással igazolt építmények (mint pl. zenepavilon, esőbeálló, ideiglenes, a működtetésére nézve 90 napot meg nem haladó időtartamig helyet foglaló mobil – nem pavilon – árusítóhely), a terület 0,5 %-a összterület mértékéig.
- (5) A területen
- a) terepszint alatti garázsok közpark vagy köztér területén elhelyezhetők (kivéve Sóstógyógyfürdő területén, ahol ezek nem helyezhetők el), melyeket legalább 50 cm földtakarással kell ellátni,
- b) a terepszint alatti garázsok földtakarással együtt is legfeljebb 1,0 m-rel emelkedhetnek a terepcsatlakozás fölé.
- c) A terepszint alatti garázsok vagy parkolók részére építési telket kell kialakítani. A garázs fölötti zöldterületet közterületként kell kezelni.”



2.3.2. 2.Beavatkozási pont

Nyíregyháza Tűzoltó utca- Szabolcs utca- Színház utca- Toldi utca által határolt tömbben helyezkedik el a tervezési terület.



(Forrás: <https://earth.google.com/web/>)

Beruházó fejlesztési elképzeléseinek megvalósíthatósága érdekében a tulajdonában lévő Nyíregyháza 5929 hrsz.-ú ingatlanára vonatkozó településrendezési eszközök módosítását kérte. A tervezési tömbön belül a Szabolcs utca vonalában a már kialakult, túlnyomó részt beépített állapotnak megfelelően a beépítési mutatók módosítása indokolt (Lk 315553→ Lk 315554).

A hatályos szabályozási terv szerint a tömbben csak min. 6,5 m építménymagasságú épület építhető. Ennek indoka, hogy a Tűzoltó utca és a Színház utca esetleges átépülése esetén a tömb jelenlegi léptékű épületei adják majd a jövőbeni utcaképet is. Ez azonban nem indokolt a Szabolcs utca irányából, mivel az utcán már jelenleg is több magasabb épület található, így a tömb lezárásaként indokolt egy magasabb szintszámot megengedő szabályozás. Az így megépülő társasház egy kicsit védettebbé teszi a már meglévő családi házas övezetet és várhatóan csillapítja majd a forgalmas Szabolcs utca irányából a por és zaj okozta negatív hatásokat.



Jelenlegi szabályozás	
Övezeti kód	Lk 315553
Terület-felhasználás	Kisvárosias lakózóna
Építészeti karakter	mezővárosi
Építési övezet kialakult-e	nem kialakult
Beépítési mód	oldalhatáron álló
Megengedett legkisebb telekméret	1000 m ²
Megengedett legnagyobb beépítettség	40 %
Megengedett építménymagasság	6,5 m
Legkisebb zöldfelületi fedettség	20 %

A helyi építési szabályzat 6. § (2) bekezdés értelmében:**„(2) Kisvárosias lakózóna (Lk)**

a) A terület jellemzően közepes laksűrűségű, általában több önálló rendeltetési egységet magában foglaló, többségében lakóépületek elhelyezésére szolgál.

b) A területen

- lakóépület, a helyi lakosság ellátását szolgáló kereskedelmi, vendéglátó épület, egyházi, oktatási, egészségügyi, szociális épület, sportlétesítmény, a terület rendeltetésszerű használatát nem zavaró hatású kézműipari épület, továbbá kivételesen
- szálláshely, szolgáltató épület, igazgatási épület, a terület rendeltetésszerű használatát nem zavaró egyéb gazdasági építmény helyezhető el.

c) A zóna területén elhelyezhető rendeltetési egységek (r. e.) számát a telek területének (m²) „x”-el való elosztása utáni, lefelé kerekített egész szám adja.

„x” értéke:

- 7,50 m építménymagasságig: 60 m²/r.e
- 9,50 m építménymagasságig: 50 m²/r.e
- 12,50 m építménymagasságig: 40 m²/r.e

d) A b) pontban felsorolt kivételesen elhelyezhető építmények csak akkor telepíthetők, ha a szomszédos lakótelek felőli határokon a háromszintes növénytelepítés – az építés helyét kivéve – biztosítható.”

Tervezett szabályozás	
Övezeti kód	Lk 315554
Terület-felhasználás	Kisvárosias lakózóna
Építészeti karakter	mezővárosi
Építési övezet kialakult-e	nem kialakult
Beépítési mód	zárt sorú
Megengedett legkisebb telekméret	1000 m ²
Megengedett legnagyobb beépítettség	40 %
Megengedett építménymagasság	7,5 m
Legkisebb zöldfelületi fedettség	20 %

A helyi építési szabályzat 6. § (2) bekezdés értelmében:**„(2) Kisvárosias lakózóna (Lk)**

a) A terület jellemzően közepes laksűrűségű, általában több önálló rendeltetés egységet magában foglaló, többségében lakóépületek elhelyezésére szolgál.

b) A területen



- lakóépület, a helyi lakosság ellátását szolgáló kereskedelmi, vendéglátó épület, egyházi, oktatási, egészségügyi, szociális épület, sportlétesítmény, a terület rendeltetésszerű használatát nem zavaró hatású kézműipari épület, továbbá kivételesen
 - szálláshely, szolgáltató épület, igazgatási épület, a terület rendeltetésszerű használatát nem zavaró egyéb gazdasági építmény helyezhető el.
- c) A zóna területén elhelyezhető rendeltetési egységek (r. e.) számát a telek területének (m^2) „x”-el való elosztása utáni, lefelé kerekített egész szám adja.
- „x” értéke:
- 7,50 m építménymagasságig: $60 m^2/r.e$
 - 9,50 m építménymagasságig: $50 m^2/r.e$
 - 12,50 m építménymagasságig: $40 m^2/r.e$
- d) A b) pontban felsorolt kivételesen elhelyezhető építmények csak akkor telepíthetők, ha a szomszédos lakótelek felőli határokon a háromszintes növénytelepítés – az építés helyét kivéve – biztosítható.”



2.3.3. 3.Beavatkozási pont

Nyíregyháza Napkorong utca – 02108/67 hrsz.-ú kivett úton áthaladó tervezett út – 02107 hrsz.-ú út – Nyíregyházi út által határolt tömbben helyezkedik el a tervezési terület.



(Forrás: <https://earth.google.com/web/>)

Az érintett telektömbre vonatkozó településrendezési eszközök módosítása szükséges. Jelenleg két különböző övezeti kóddal van ellátva, amely így több telek beépíthetőségét is korlátozza. Városrendezési szempontból indokolt az tömbre vonatkozó különböző előírások egységesítése.

Az érintett tömbben és az Orosi út mentén elsősorban a gazdasági tevékenység a jellemző. A már meglévő gazdasági területek valós helyzetének megfelelően a jelenlegi Kertvárosias lakózóna (Lke) övezeti besorolását Kereskedelmi, szolgáltató gazdasági zónára (Gk) szükséges módosítani.

Valamint az északi lakóövezeti telektömb védelme érdekében a tervezett II. rendű közlekedési célú közterület déli oldalán 10 méteres sávban telken belüli kötelező zöldfelület kijelölése történik, melyet háromszintes növényállomány telepítésével kell megvalósítani a helyi építési szabályzat vonatkozó előírásai alapján



Jelenlegi szabályozás	
Övezeti kód	Lk 315553
Terület-felhasználás	Kisvárosias lakózóna
Építészeti karakter	mezővárosi
Építési övezet kialakult-e	nem kialakult
Beépítési mód	oldalhatáron álló
Megengedett legkisebb telekméret	1000 m ²
Megengedett legnagyobb beépítettség	40 %
Megengedett építménymagasság	6,5 m
Legkisebb zöldfelületi fedettség	20 %
Övezeti kód	Gk 711764
Terület-felhasználás	Kereskedelmi, szolgáltató gazdasági zóna
Építészeti karakter	egyéb
Építési övezet kialakult-e	nem kialakult
Beépítési mód	szabadonálló- telepszerű
Megengedett legkisebb telekméret	2500 m ²
Megengedett legnagyobb beépítettség	50 %
Megengedett építménymagasság	7,5 m
Legkisebb zöldfelületi fedettség	20 %

A helyi építési szabályzat 6. § (2) bekezdés értelmében:

„(2) Kisvárosias lakózóna (Lk)

a) A terület jellemzően közepes laksűrűségű, általában több önálló rendeltetés egységet magában foglaló, többségében lakóépületek elhelyezésére szolgál.

b) A területen

- lakóépület, a helyi lakosság ellátását szolgáló kereskedelmi, vendéglátó épület, egyházi, oktatási, egészségügyi, szociális épület, sportlétesítmény, a terület rendeltetésszerű használatát nem zavaró hatású kézműipari épület, továbbá kivételesen
- szálláshely, szolgáltató épület, igazgatási épület, a terület rendeltetésszerű használatát nem zavaró egyéb gazdasági építmény helyezhető el.

c) A zóna területén elhelyezhető rendeltetési egységek (r. e.) számát a telek területének (m²) „x”-el való elosztása utáni, lefelé kerekített egész szám adja.

„x” értéke:

- 7,50 m építménymagasságig: 60 m²/r.e
- 9,50 m építménymagasságig: 50 m²/r.e
- 12,50 m építménymagasságig: 40 m²/r.e

d) A b) pontban felsorolt kivételesen elhelyezhető építmények csak akkor telepíthetők, ha a szomszédos lakótelek felőli határokon a háromszintes növénytelepítés – az építés helyét kivéve – biztosítható.”

A helyi építési szabályzat 8. § (2) bekezdés értelmében:

(2) Kereskedelmi szolgáltató zóna (Gk)

a) A zóna a nem jelentős zavaró hatású gazdasági tevékenységi célokat szolgáló építmények elhelyezésére kijelölt terület.

b) A területen - mindenfajta, nem jelentős zavaró hatású gazdasági célú épület, gazdasági célú épületen belül a tulajdonos, a használó és a személyzet számára szolgáló lakások, kereskedelmi, szolgáltatási épület, igazgatási épület, parkolóház, sportépítmény, továbbá



kivételesen, - egyházi, oktatási, egészségügyi, szociális intézmény, egyéb közösségi szórakoztató épület helyezhető el.

- c) A területen meglévő épületek a kivételesen elhelyezhető épületek funkciói szerint is átalakíthatók.”*

Tervezett szabályozás	
Övezeti kód	Gk 711764
Terület-felhasználás	Kereskedelmi, szolgáltató gazdasági zóna
Építészeti karakter	egyéb
Építési övezet kialakult-e	nem kialakult
Beépítési mód	szabadonálló- telepszerű
Megengedett legkisebb telekméret	2500 m ²
Megengedett legnagyobb beépítettség	50 %
Megengedett építménymagasság	7,5 m
Legkisebb zöldfelületi fedettség	20 %

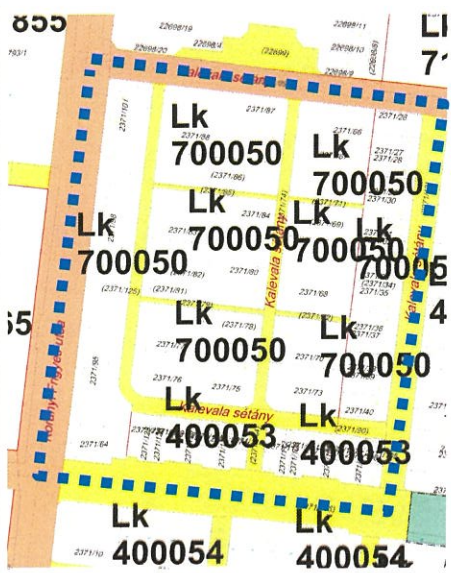
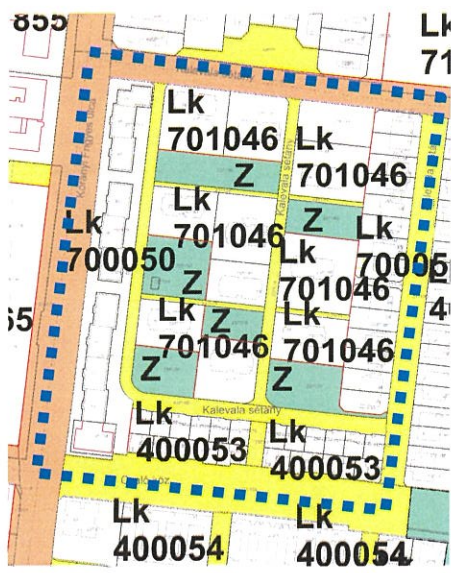
A helyi építési szabályzat 8. § (2) bekezdés értelmében:

(2) Kereskedelmi szolgáltató zóna (Gk)


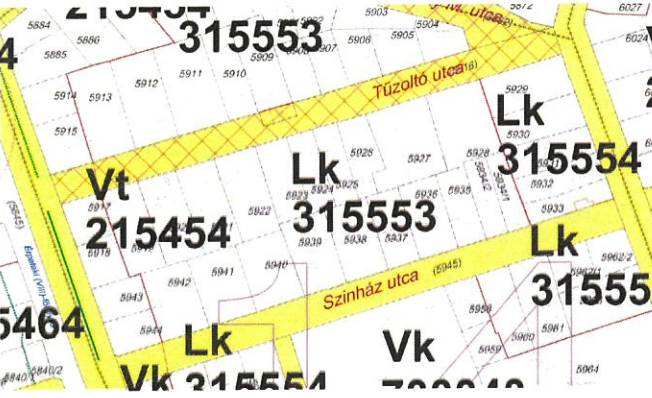
- a) A zóna a nem jelentős zavaró hatású gazdasági tevékenységi célokat szolgáló építmények elhelyezésére kijelölt terület.*
- b) A területen - mindenfajta, nem jelentős zavaró hatású gazdasági célú épület, gazdasági célú épületen belül a tulajdonos, a használó és a személyzet számára szolgáló lakások, kereskedelmi, szolgáltatói épület, igazgatási épület, parkolóház, sportépítmény, továbbá kivételesen, - egyházi, oktatási, egészségügyi, szociális intézmény, egyéb közösségi szórakoztató épület helyezhető el.*
- c) A területen meglévő épületek a kivételesen elhelyezhető épületek funkciói szerint is átalakíthatók.”*



2. Beavatkozási pontok ismertetése

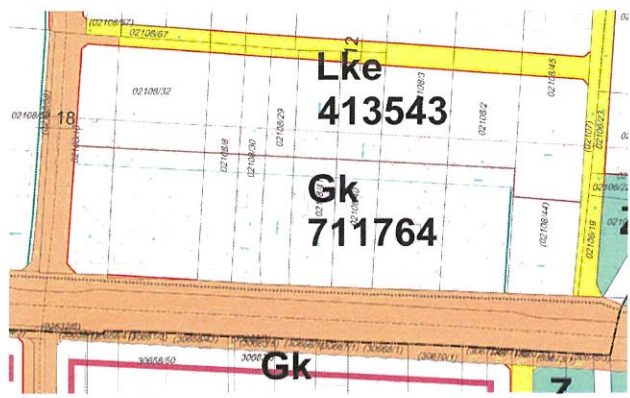
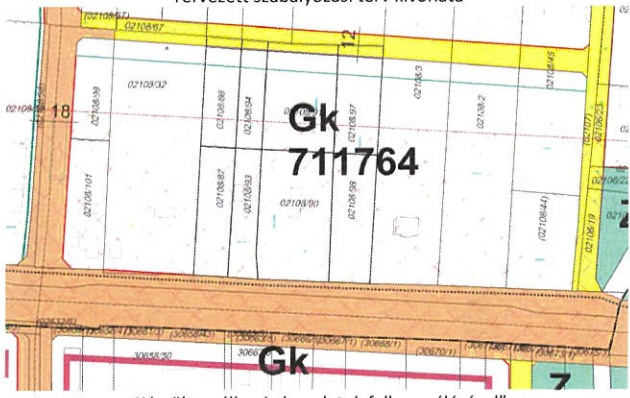
Módosításra kijelölt terület	Módosítás célja és tárgya	Jelenlegi terület-használat	Hatályos terület-használat, övezet, HÉSZ	Terület (ha)	Biológiai aktivitási érték	Tervezett terület-használat, övezet, HÉSZ	Terület (ha)	Biológiai aktivitási érték	Egyéb szabályozási módosítás, megjegyzés						
1. Nyíregyháza Kalevala sétány (2371/89 hrsz) – Kalevala sétány (2371/43 hrsz)- 2371/103 hrsz-ú út- Korányi Frigyes utca által határolt terület.	A város a Nyíregyháza Kalevala sétány (2371/89 hrsz) – Kalevala sétány (2371/43 hrsz)- 2371/103 hrsz-ú út- Korányi Frigyes utca által határolt tömbben lévő zöldfelületek és a már kialakult lakóközpont megóvása érdekében a szabályozási tervben építési övezet átsorolása történik (Lk→Z), valamint a beépítési mutatók módosítása (Lk 700050→Lk 701036).	„beépített terület”, „kivett közterület”	Kisvárosias lakóközpont (Lk)	-	-	Kisvárosias lakóközpont (Lk), Közpark zóna (Z)	-	-	-						
<p>Hatályos szabályozási terv kivonata</p>  <p>„Készült az állami alapadatok felhasználásával”</p>						<p>Tervezett szabályozási terv kivonata</p>  <p>„Készült az állami alapadatok felhasználásával”</p>						<p>HATÁSOK</p> <p>A népesség demográfiai változása, lakásszükséglete: Nem változik, hatása nincs.</p> <p>A népesség fizikai, szellemi és lelki igényei: Nem változik, hatása nincs.</p> <p>A helyi népesség identitásának erősítése, kulturális örökség megőrzése: Nem változik, hatása nincs.</p> <p>A népesség megélhetését biztosító gazdasági érdekek: Nem változik, hatása nincs.</p> <p>A helyi társadalmi-gazdasági és infrastrukturális egyenlőtlenségek csökkentése: A módosítás a város infrastrukturális hálózatában változást nem okoz.</p> <p>Megfelelő színvonalú közlekedés kialakítása: Nem változik, hatása nincs.</p> <p>Lakó- és munkakörülmények: Nem változik, hatása nincs.</p> <p>Építészeti és régészeti örökség védelme: Nem változik, hatása nincs.</p> <p>Környezet-, természet- és tájvédelem: A közelben építészeti örökség nem található. Ismert régészeti örökség által nem érintett terület.</p> <p>Tájhasználat, tájszerkezet védelme: Nem változik, hatása nincs.</p> <p>Területtel, termőfölddel való takarékos gazdálkodás: Termőföld más célú hasznosítása nem történik.</p> <p>Természeti adottságok gyógyászati hasznosítása: Nem változik, hatása nincs.</p> <p>Honvédelem, nemzetbiztonság, katasztrófavédelem érdekei: Nem változik, hatása nincs.</p> <p>Ásványvagyon-gazdálkodás érdekei: Nem változik, hatása nincs.</p> <p>Infrastukturális erőforrások kihasználása: Nem változik, hatása nincs.</p> <p>Zöldfelület-, környezet- és természetkímélő fejlesztések támogatása: A tényleges használatot nem változtatja meg, hatása nincs.</p>			



Módosításra kijelölt terület	Módosítás célja és tárgya	Jelenlegi terület-használat	Hatályos terület-használat, övezet, HÉSZ	Terület (ha)	Biológiai aktivitási érték	Tervezett terület-használat, övezet, HÉSZ	Terület (ha)	Biológiai aktivitási érték	Egyéb szabályozási módosítás, megjegyzés
2. Nyíregyháza Tűzoltó utca-Szabolcs utca-Színház utca-Toldi utca által határolt terület.	Beruházó fejlesztési elképzeléseinek megvalósíthatósága érdekében a tulajdonában lévő Nyíregyháza 5929 hrsz.-ú ingatlanára vonatkozó településrendezési eszközök módosítását kérte. A tervezési tömbön belül a Szabolcs utca vonalában a már kialakult, túlnyomó részt beépített állapotnak megfelelően a beépítési mutatók módosítása indokolt (Lk 315553 → Lk 315554).	„beépített terület”	Kisvárosias lakózóna (Lk)	-	-	Kisvárosias lakózóna (Lk)	-	-	-
<p>Hatályos szabályozási terv kivonata</p>  <p>„Készült az állami alapadatok felhasználásával”</p> <p>Tervezett szabályozási terv kivonata</p>  <p>„Készült az állami alapadatok felhasználásával”</p>						<p>A népesség demográfiai változása, lakásszükséglete: Nem változik, hatása nincs.</p> <p>A népesség fizikai, szellemi és lelki igényei: Nem változik, hatása nincs.</p> <p>A helyi népesség identitásának erősítése, kulturális örökség megőrzése: Nem változik, hatása nincs.</p> <p>A népesség megélhetését biztosító gazdasági érdekek: Nem változik, hatása nincs.</p> <p>A helyi társadalmi-gazdasági és infrastrukturális egyenlőtlenségek csökkentése: A módosítás a város infrastrukturális hálózatában változást nem okoz.</p> <p>Megfelelő színvonalú közlekedés kialakítása: Nem változik, hatása nincs.</p> <p>Lakó- és munkakörülmények: Nem változik, hatása nincs.</p> <p>Építészeti és régészeti örökség védelme: Nem változik, hatása nincs.</p> <p>Környezet-, természet- és tájvédelem: A közelben építészeti örökség nem található. Ismert régészeti örökség által nem érintett terület.</p> <p>Tájhasználat, tájszerkezet védelme: Nem változik, hatása nincs.</p> <p>Területtel, termőfölddel való takarékos gazdálkodás: Termőföld más célú hasznosítása nem történik.</p> <p>Természeti adottságok gyógyászati hasznosítása: Nem változik, hatása nincs.</p> <p>Honvédelem, nemzetbiztonság, katasztrófavédelem érdekei: Nem változik, hatása nincs.</p> <p>Ásványvagyon-gazdálkodás érdekei: Nem változik, hatása nincs.</p> <p>Infrastrukturális erőforrások kihasználása: Nem változik, hatása nincs.</p> <p>Zöldfelület-, környezet- és természetkímélő fejlesztések támogatása: A tényleges használatot nem változtatja meg, hatása nincs.</p>			

HATÁSOK



Módosításra kijelölt terület	Módosítás célja és tárgya	Jelenlegi terület-használat	Hatályos terület-használat, övezet, HÉSZ	Terület (ha)	Biológiai aktivitási érték	Tervezett terület-használat, övezet, HÉSZ	Terület (ha)	Biológiai aktivitási érték	Egyéb szabályozási módosítás, megjegyzés
3. Napkorong utca – 02108/67 hrsz.-ú kivett úton áthaladó tervezett út – 02107 hrsz.-ú út – Nyíregyházi út által határolt terület.	Az érintett telektömbre vonatkozó településrendezési eszközök módosítása szükséges. Jelenleg két különböző övezeti kóddal van ellátva, amely így több telek beépíthetőségét is korlátozza. Városrendezési szempontból indokolt az tömbre vonatkozó különböző előírások egységesítése, valamint az északi lakóövezeti telektömb védelme érdekében a tervezett II. rendű közlekedési célú közterület déli oldalán 10 méteres sávban telken belüli kötelező zöldfelület kijelölése történik, melyet háromszintes növényállomány telepítésével kell megvalósítani a helyi építési szabályzat vonatkozó előírásai alapján. Lke→Gk	„beépített terület”, „kivett közterület”	Kisvárosias lakózóna (Lk)	-	-	Kisvárosias lakózóna (Lk), Közpark zóna (Z)	-	-	-
<p>Hatályos szabályozási terv kivonata</p>  <p>„Készült az állami alapadatok felhasználásával”</p> <p>Tervezett szabályozási terv kivonata</p>  <p>„Készült az állami alapadatok felhasználásával”</p>						<p>HATÁSOK</p> <p>A népesség demográfiai változása, lakásszükséglete: Nem változik, hatása nincs.</p> <p>A népesség fizikai, szellemi és lelki igényei: Nem változik, hatása nincs.</p> <p>A helyi népesség identitásának erősítése, kulturális örökség megőrzése: Nem változik, hatása nincs.</p> <p>A népesség megélhetését biztosító gazdasági érdekek: Nem változik, hatása nincs.</p> <p>A helyi társadalmi-gazdasági és infrastrukturális egyenlőtlenségek csökkentése: A módosítás a város infrastrukturális hálózatában változást nem okoz.</p> <p>Megfelelő színvonalú közlekedés kialakítása: Nem változik, hatása nincs.</p> <p>Lakó- és munkakörülmények: Nem változik, hatása nincs.</p> <p>Építészeti és régészeti örökség védelme: Nem változik, hatása nincs.</p> <p>Környezet-, természet- és tájvédelem: A közelben építészeti örökség nem található. Ismert régészeti örökség által nem érintett területet.</p> <p>Tájhasználat, tájszerkezet védelme: Nem változik, hatása nincs.</p> <p>Területtel, termőfölddel való takarékos gazdálkodás: Termőföld más célú hasznosítása nem történik.</p> <p>Természeti adottságok gyógyászati hasznosítása: Nem változik, hatása nincs.</p> <p>Honvédelem, nemzetbiztonság, katasztrófavédelem érdekei: Nem változik, hatása nincs.</p> <p>Ásványvagyongazdálkodás érdekei: Nem változik, hatása nincs.</p> <p>Infrastrukturális erőforrások kihasználása: Nem változik, hatása nincs.</p> <p>Zöldfelület-, környezet- és természetkímélő fejlesztések támogatása: A tényleges használatot nem változtatja meg, hatása nincs.</p>			



3. Településszerkezeti módosítások

Határozat-tervezet

**Nyíregyháza Megyei Jogú Város
Közigyűlésének
...../2024. (...) önkormányzati
határozata**

**Nyíregyháza Megyei Jogú Város településszerkezeti terve és a szerkezeti terv leírás
módosításának jóváhagyására**

A Közigyűlés

az Épített környezet alakításáról és védelméről szóló többször módosított 1997. évi LXXVIII. törvény 9/B § (2) bekezdés a) pontjában kapott felhatalmazás alapján

- a/2024. (...) számú határozattal módosított és kiegészített településszerkezeti tervi leírást az alábbiak szerint módosítja:

- a Nyíregyháza MJV Polgármesteri Hivatalának Főépítési Osztálya által készített FŐÉP/271/2024. törzsszámú, 3 beavatkozási területre vonatkozó tervét figyelembe véve a város közigazgatási területére elfogadott településszerkezeti tervének módosítását a mellékelt településszerkezeti terv szerint **jóváhagyja**.

Nyíregyháza, 2024.

Erről értesülnek:

- 1.) a Közigyűlés tagjai
- 2.) a címzetes főjegyző és a polgármesteri hivatal belső szervezeti egységeinek vezetői

Ügyiratszám: FŐÉP/271-6/2024.
NYÍREGYHÁZA MJV POLGÁRMESTERI HIVATALA
4401 Nyíregyháza, Kossuth tér 1. Pf. 83.
Telefon: (42) 524-550 Fax: (42)310-647



Nyíregyháza Megyei Jogú Város Településszerkezeti Terv - Jelmagyarázat

Területfelhasználás		Szintterület- sűrűség m ² /m ²	Közművesítettség	Leírás
Kód	Jel			
1.1	Ln	1,5	Teljes	Nagyvárosias lakóterület
1.2	Lk	1,2	Teljes	Kisvárosias lakóterület
1.3	Lke	0,35	Teljes	Kertvárosias lakóterület
1.4	Lf	0,2	Részleges	Falusias lakóterület
2.1	Vt	0,9	Teljes	Településközponti vegyes terület
2.2	Vk	1,1	Teljes	Központi vegyes terület
3.1	Gk	0,6	Teljes	Kereskedelmi-, szolgáltató gazdasági terület
3.2	Gip	0,5	Teljes	Zavaró hatású ipari gazdasági terület
3.3	Ge	0,5	Teljes	Egyéb ipari gazdasági terület
4.1	Üü	0,3	Teljes	Üdülőházas üdülőterület
4.2	Üh	0,15	Teljes	Hétvégiházas üdülőterület
5.1	Kke	0,6	Teljes	Különleges kereskedelmi célú terület
5.2.1	Ki	0,6	Teljes	Különleges intézményi terület >=10% beépítettséggel
5.2.2	Ki0	0,05	Teljes	Különleges intézményi terület <10% beépítettséggel
5.4	Kho	0,2	Részleges	Különleges honvédelmi terület
5.5	Kh	0,01	Részleges	Különleges hulladék elhelyezésére szolgáló terület
5.6	Kk	0,15	Részleges	Különleges városüzemeltetési célokat szolgáló kertészeti terület
5.7	K-S			Különleges beépítésre nem szánt nagy kiterjedésű helyi sajátosságot hordozó terület
5.7	Kk0	0,25	Teljes	Különleges közlekedési terület
5.8	K-En			Megülő energiaforrás hasznosításának céljára szolgáló terület
5.9	K-t			Különleges beépítésre nem szánt terület
6.1.0	KÖa			Általános közlekedési terület
6.2.0	KÖv			Vasúti közlekedési terület
7.0	Z			Zöldterület
8.1.0	Ee			Egészségügyi- turisztikai célú erdő
8.2.0	Ev			Védelmi célú erdő
8.3.0	Eg			Gazdasági célú erdő
9.1.0	Mk			Mezőgazdasági kertés terület
9.2.0	Má			Mezőgazdasági általános terület
9.3.0	Mko			Mezőgazdasági korlátozott használatú terület
10	Vg			Vízgazdálkodási terület
				Kereskedelmi- szolgáltató sáv
				Közpark jellegű zóldsáv
				Erdő jellegű zóldsáv
				Tartalék terület

Művi értékvédelem	Intézmények

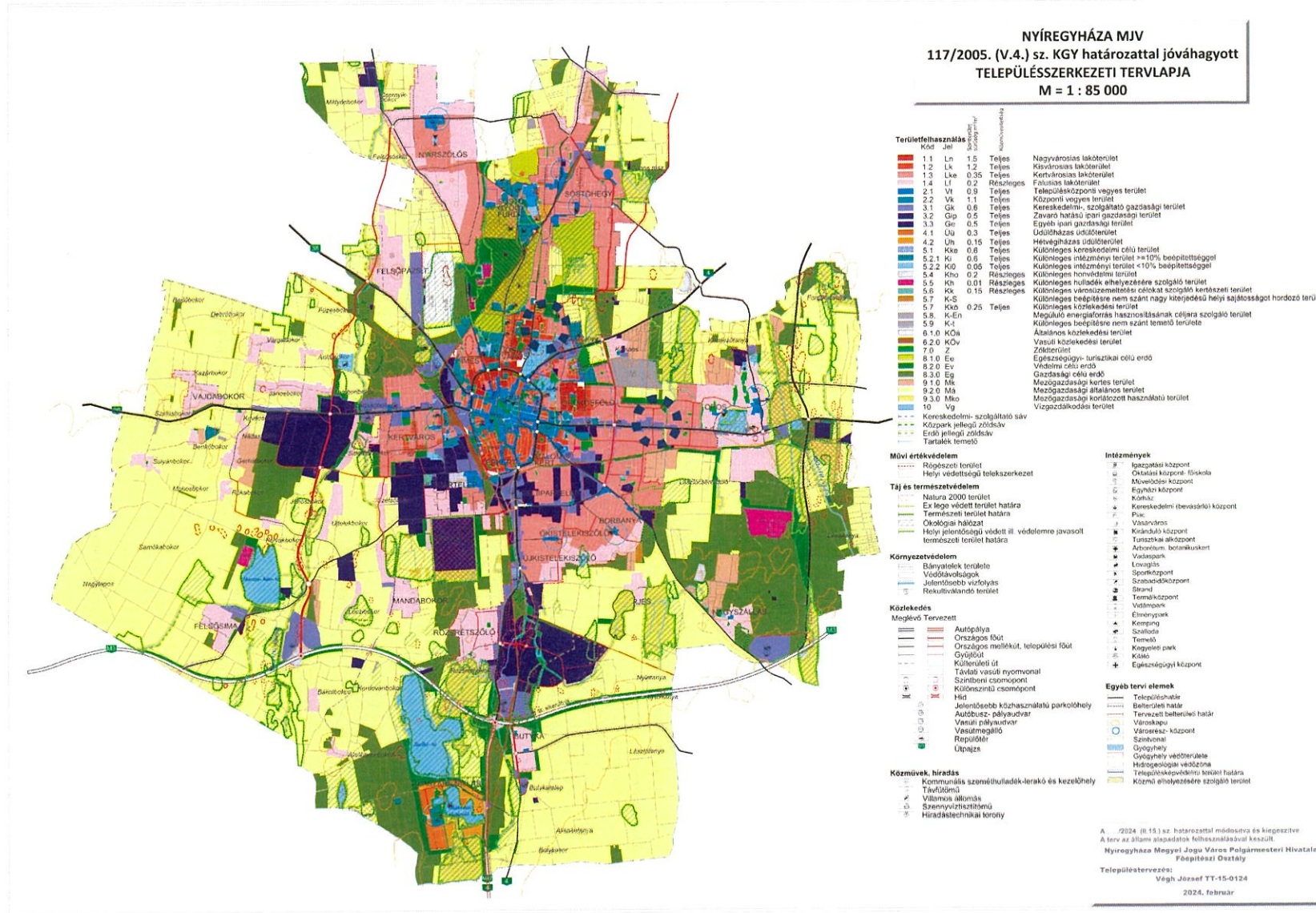
Táj és természetvédelem	Környezetvédelem

Közeledés	Egyéb tervi elemek
Meglévő	

Közművek, híradás



3.1. Tervezett Szerkezeti Terv



Ügyiratszám: FŐÉP/271-6/2024.
NYÍREGYHÁZA MJV POLGÁRMESTERI HIVATALA
4401 Nyíregyháza, Kossuth tér 1. Pf. 83.
Telefon: (42) 524-550 Fax: (42)310-647




3.2.Átnézeti térkép – kivágat

1. Beavatkozási pont





3.Beavatkozási pont





4. Alátámasztó munkarész

4.1.Főépítési nyilatkozat

1.	Tájrendezési munkarész	Jelen dokumentációhoz a területre vonatkozóan a munkarész nem került kidolgozásra, mivel a módosítás nem érinti a szakterületet, így a korábban elkészített munkarészek érdemben nem változnak.
2.	Környezetalakítási munkarész	Jelen dokumentációhoz a területre vonatkozóan a munkarész nem került kidolgozásra, mivel a módosítás nem érinti a szakterületet, így a korábban elkészített munkarészek érdemben nem változnak.
3.	Közlekedési munkarész	Jelen dokumentációhoz a területre vonatkozóan a munkarész nem került kidolgozásra, mivel a módosítás nem érinti a szakterületet, így a korábban elkészített munkarészek érdemben nem változnak.
4.	Közművek	Jelen dokumentációhoz a területre vonatkozóan a munkarész nem került kidolgozásra, mivel a módosítás nem érinti a szakterületet, így a korábban elkészített munkarészek érdemben nem változnak.
5.	Hírközlési munkarész	Jelen dokumentációhoz a területre vonatkozóan a munkarész nem került kidolgozásra, mivel a módosítás nem érinti a szakterületet, így a korábban elkészített munkarészek érdemben nem változnak.
6.	MTrT	Jelen dokumentációhoz a tervezési területre vonatkozóan a munkarész kidolgozásra került.
7.	Biológiai aktivitási érték	A módosítás keretén belül létrejövő övezeti, területfelhasználási változásra vonatkozó aktivitás érték számítás nem került kidolgozásra, mivel a módosítás során területfelhasználási mód változás nem történik, így Nyíregyháza közigazgatási területén a biológiai aktivitásérték nem változik.

Kovács Rita
városi főépítész

4.2. Tervezett beruházás- Beépítési kivonatok

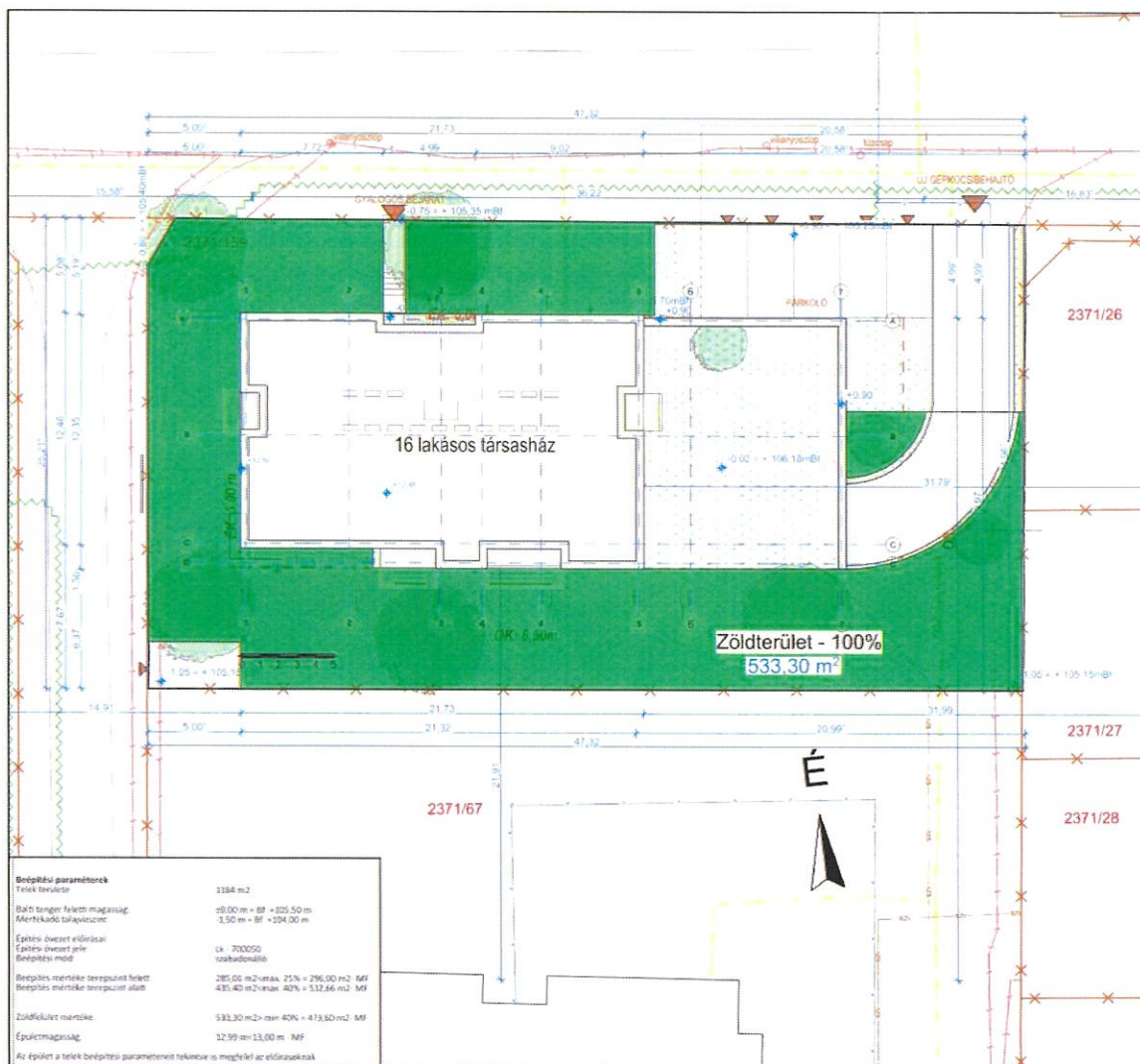
4.2.1. 1-es beépítési pont



(16 lakásos társasház tervdokumentáció – Látványterv madártávlati fotóba illesztve
Xdot Építésziroda Kft. - 1173 Budapest, Csomafalva u. 1. 24D.)



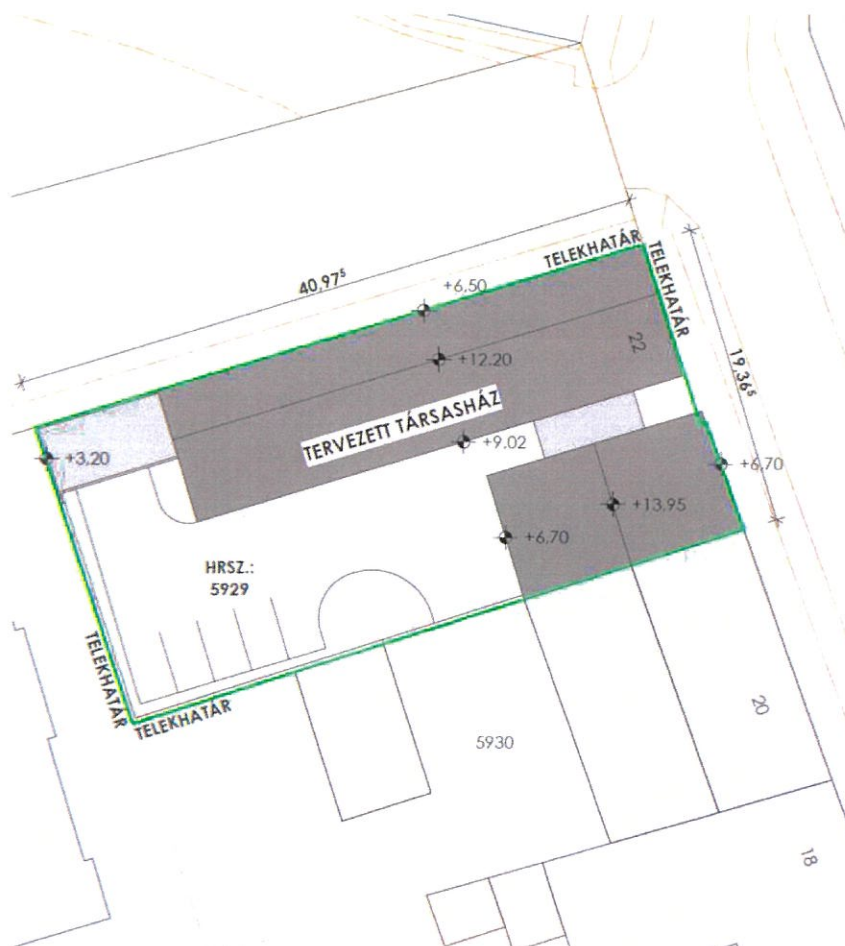
(16 lakásos társasház tervdokumentáció – Látványterv,
Xdot Építésziroda Kft. - 1173 Budapest, Csomafalva u. 1. 24D.)



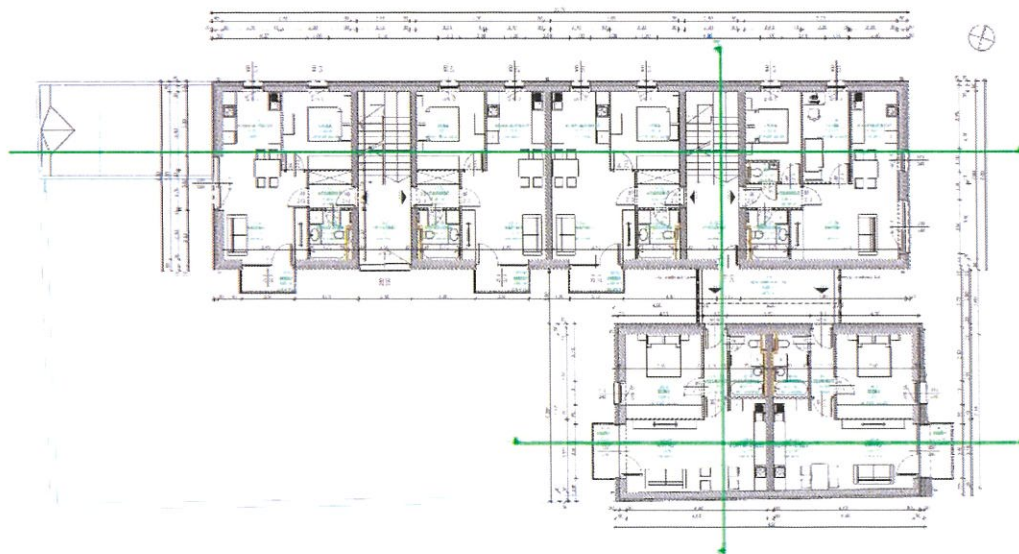
(16 lakásos társasház tervdokumentáció – Helyszínrajz, zöldterületszámítás,
Xdot Építésziroda Kft. - 1173 Budapest, Csomafalva u. 1. 24D.)



4.2.2. 2-es beépítési pont



(12 lakásos társasház tervdokumentáció – Helyszínrajz,
Dudás Ede - 4400 Nyíregyháza, Napfény u. 5.)



Ügyiratszám: FŐÉP/271-6/2024.
NYÍREGYHÁZA MJV POLGÁRMESTERI HIVATALA
4401 Nyíregyháza, Kossuth tér 1. Pf. 83.
Telefon: (42) 524-550 Fax: (42)310-647

4.3. Vizsgálati terv

4.3.1. 2-es beavatkozási pont

Nyíregyháza Megyei Jogú Város TRT, módosítást megalapozó telepítési tanulmányterv

2. A TERVEZÉSI TERÜLET ÉS KÖRNYEZETÉNEK, HATÁSTERÜLETÉNEK BEMUTATÁSA

A fejlesztéssel közvetlenül érintett ingatlan(ok) és a környezetének vizsgálati bemutatása – a döntéshez szükséges mélységben

A városközponttól nyugatra, délnyugatra fekvő: a Rákóczi u. - Arany János u. közötti és a külső tehermentesítő út által határolt területre és a Malomkert Kállói út menti részére jellemző karaktertípus a kisvárosias karakter. A telekstruktúra derékszögű utcahálózatra szerkesztett - a területet K-Ny-i tengellyel egyenletesen felosztó főbb útvonalak között – szabályos telektömbökből áll.

A tömb beépítése a XIX. század második felében kezdődött és déli irányba haladva fokozatosan történt meg. A városközponttól nyugatra, délnyugatra fekvő területen a fontos városszerkezeti szerepet betöltő, szélesebb utcák mentén zártosú, többszintes épületek találhatók. A kisebb utcákban az épületek zártosúak, hézagos zártosúak, földszintesek és magastetűsek. Helyenként többszintes társasházak ékelődnek be közéjük. Megőrzendő, inhomogén, értékes karakter



Karaktervizsgálat, forrás: hatályos terv alátámasztó munkarész

Nyíregyháza belvárosa napjainkban – döntően a tömbátörések, szanálások a korábbi városszerkezet „immunrendszerét” gyengítő hatása miatt, felerősítve a modern építészeti irányzat individualizmusát – a meghatározó épületek sorával fémjelzett hagyományos karakter és a modern városközponti karakter jó értelemben vett konfliktusával jellemezhető.

A módosítással érintett terület környezete egy nyugodt, belvárosi terület, tágabb környezetében megtalálhatók még különböző funkciók, melyek a területre bevonzást eredményeznek. Az érintett területet polgári jellegű lakóterületek, illetve újonnan beépített társasházak jellegű lakóterület alkotja.

Épületmagasság, szintszámok

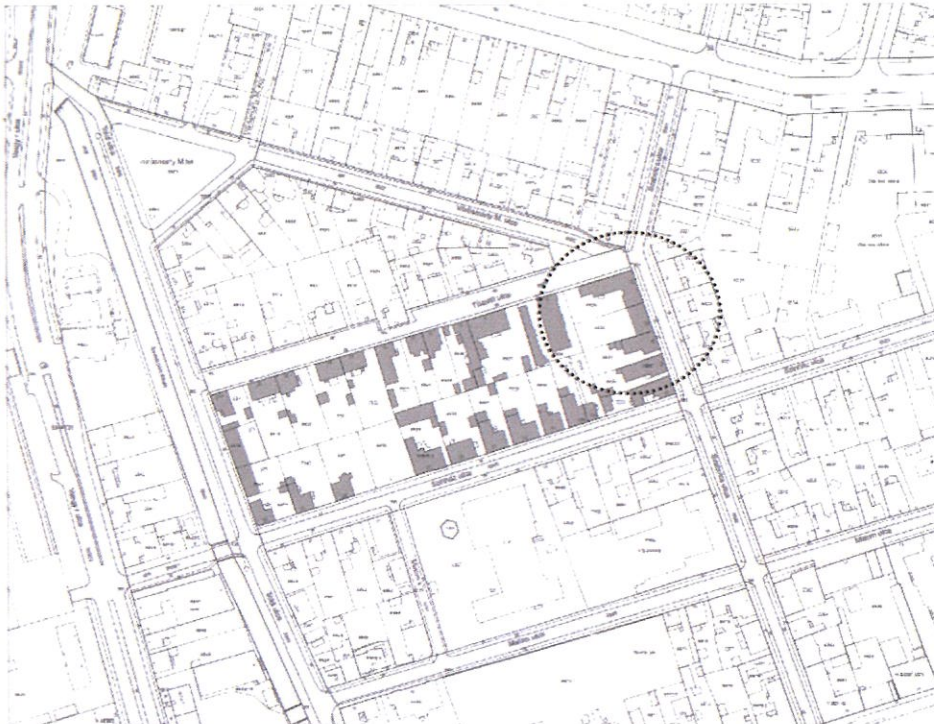
A módosítással érintett területen található épületek a funkciójuknak megfelelő magassággal rendelkeznek. A régi lakóépületek F, az újabb családi lakóépületek F+1 szintesek, a társasházak F+2 szintesek. A környező lakóépületek többsége is földszintes, de a kertvárosi területeken nagy arányban fordulnak elő kétszintes épületek is, melyek emelettel vagy tetőtérbeépítéssel rendelkeznek.

Az épületmagasságok a szintszámokkal arányosan alakulnak, lakóépületek esetében – figyelembe véve az épületek korát – szintenként 3,5-5 m között alakul. Az újabb építésű épületek szintszáma általában kettő szint, így az építménymagasság 5-6,0 m között alakul. A szomszédos 5928 hrsz-ú telken álló többlakásos lakóépület kora 40 év, szintszáma 3, a tömb beépítésétől merőben eltérő kialakítás. Telek átteljes oldalán garázssorral. A telek beépítése zavaró, építménymagassága nem jelentős, nem zavaró a tömb többi épületéhez képest.

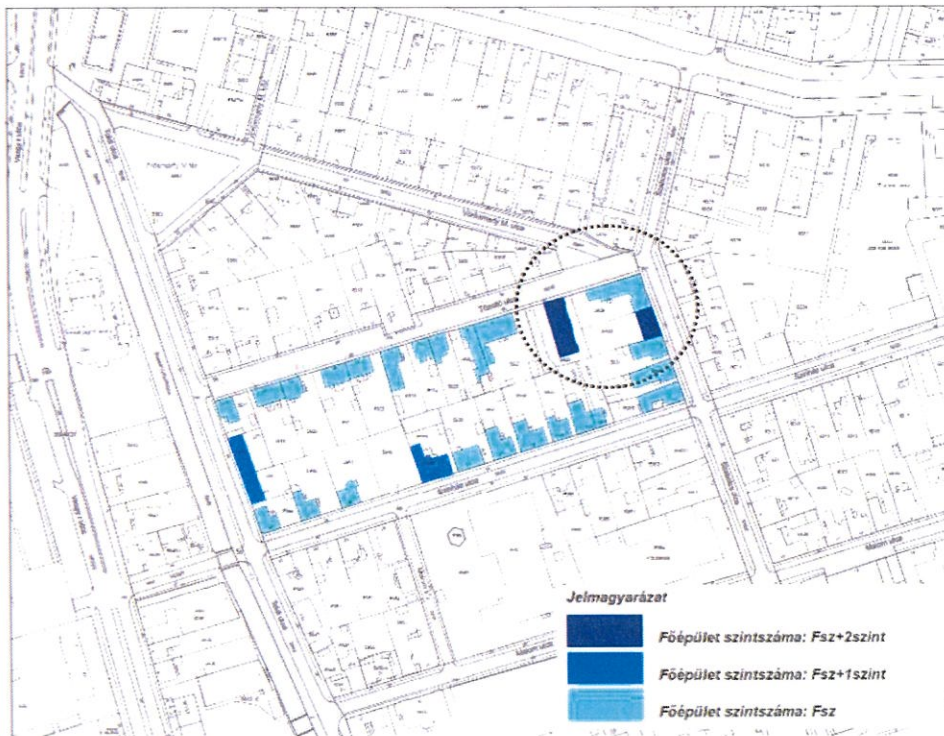
Ügyiratszám: FŐÉP/271-6/2024.
NYÍREGYHÁZA MJV POLGÁRMESTERI HIVATALA
4401 Nyíregyháza, Kossuth tér 1. Pf. 83.
Telefon: (42) 524-550 Fax: (42)310-647



Nyíregyháza Megyei Jogú Város TRT. módosítást megalapozó telepítési tanulmányterv



Tervezési terület – forrás: saját szerkesztés



Szintszám vizsgálat – forrás: saját szerkesztés

Ügyiratszám: FŐÉP/271-6/2024.
NYÍREGYHÁZA MJV POLGÁRMESTERI HIVATALA
4401 Nyíregyháza, Kossuth tér 1. Pf. 83.
Telefon: (42) 524-550 Fax: (42)310-647



Nyíregyháza Megyei Jogú Város TRT. módosítást megalapozó telepítési tanulmányterv

A tervezett társasháztól délre eső 5930 hrsz-ú telken, építési engedéllyel 2 szint + tetőtér-beépítéses társasház valósult meg az elmúlt években. E két, aránylag magas épülethez illeszkedik a tervezett többlakásos lakóépület, melynek 6,47 m az építménymagassága, jól illeszkedik a tervezési terület szövetébe. A hatályos HÉSZ által megállapított 2 szintszám feletti +szintszám sem okoz eltérést a szomszédos épületek viszonylatában.

Szintterület sűrűség változása

Szintterület-sűrűség: a beépítésre szánt terület egyes területfelhasználási egységein elhelyezhető épületek összes szintterületének és a területfelhasználási egység területének viszonyszáma.

A tervezett módosítással nem változik a területhasználat, valamint az egyes ingatlanok és az elhelyezhető épületek magassága, viszont változik azok beépíthetősége. A kisvárosias lakóterület szintterületsűrűségi mutatója a hatályos településszerkezeti terv szerint 1,2.



Építménymagasság vizsgálat – forrás: saját szerkesztés

szintterület-sűrűség a meglévő állapotban:

tömbterület: 19017 m²
bruttó szintterület: 15213 m²
szintterület-sűrűség: 0,8

szintterület-sűrűség a 2 beépített szint helyett 3 beépített szinttel, tervezett állapotban:

így az új számítással a szintterület-sűrűség:
tömbterület: 19017 m²
bruttó szintterület: 22819 m²
szintterület-sűrűség: 1,1999

Hatályos terv szintterület-sűrűség: 1,2 > = tervezett szintterület-sűrűség 1,1999
Tehát **megfelel!**



4.3.2. 3-as beavatkozási pont

A 3-as beavatkozási pontnál az érintett telektömbben jelenleg két övezeti kód van érvényben (Kertvárosias lakózóna (Lke) és Kereskedelmi, szolgáltató gazdasági zónára (Gk)). A tervezéssel érintett tömbben jelenleg kereskedelmi, gazdasági tevékenységet ellátó épületek helyezkednek el.

A tervezett módosítással a területhasználat nem változik. Ahhoz, hogy a jövőben ne épülhessen a tervezési tömbön belül lakóépület szükséges a településrendezési eszközök módosítása.

A Nyíregyházi út Nyíregyháza jelentős közlekedési forgalmát lebonyolító gyűjtőútja. Ennek a gyűjtőútnak mind a két oldalán már kialakult kereskedelmi, gazdasági és szolgáltató tevékenységeket folytató üzletek, telephelyek találhatóak. Továbbá az érintett tömb környezetében (keleti és nyugati irányban) is kereskedelmi, szolgáltató gazdasági övezeti besorolású ingatlanok találhatóak.

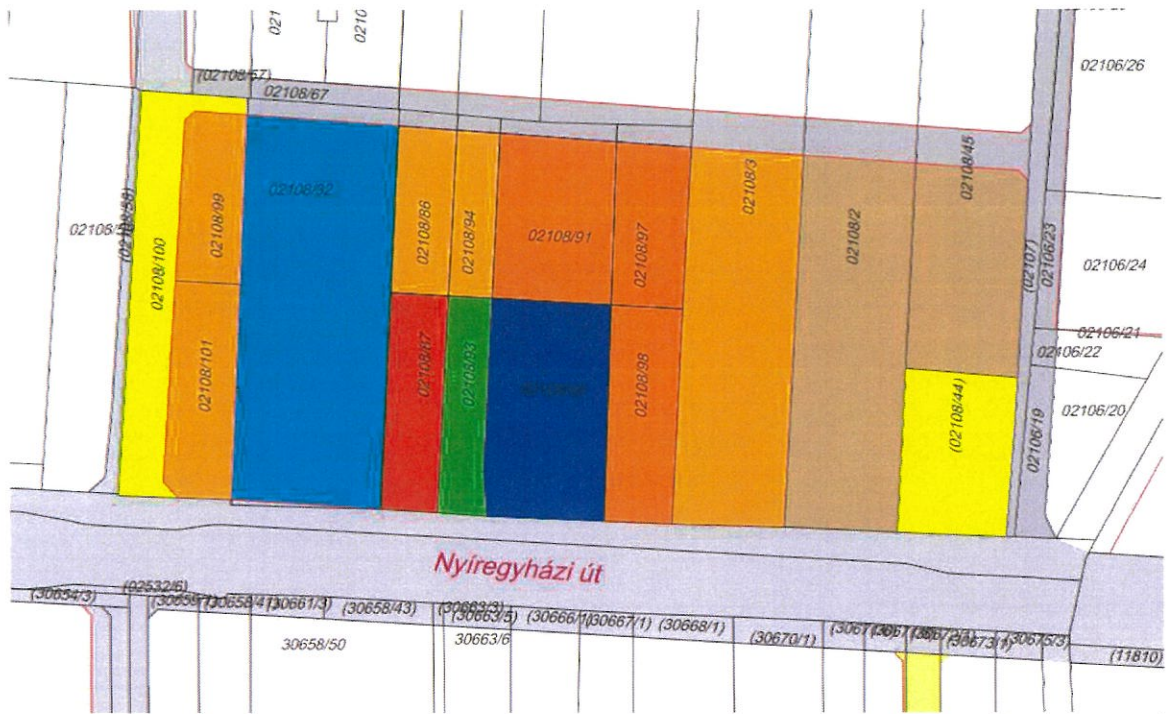
A telektömb vizsgálata során megállapítható, hogy az építési övezeti átsorolása csak a jelenlegi, tényleges állapotot, funkciót fogja tükrözni.



Ügyiratszám: FŐÉP/271-6/2024.
NYÍREGYHÁZA MJV POLGÁRMESTERI HIVATALA
4401 Nyíregyháza, Kossuth tér 1. Pf. 83.
Telefon: (42) 524-550 Fax: (42)310-647



Ügyiratszám: FŐÉP/271-6/2024.
NYÍREGYHÁZA MJV POLGÁRMESTERI HIVATALA
4401 Nyíregyháza, Kossuth tér 1. Pf. 83.
Telefon: (42) 524-550 Fax: (42)310-647



(saját szerkesztés)

Jelmagyarázat

- Kivett út
- Kivett udvar
- Kivett telephely
- Kivett tanya
- Kivett üzlet, műhely, udvar
- Kivett gazdasági épület, udvar
- Kivett üzlet, tároló épület és telephely
- kivett telephely és 7 állásos autósó

(saját szerkesztés)



4.4. Településképi rendelettel összefüggő, a szabályozás kialakítására vonatkozó észrevételek

A tervezett módosítások – területi elhelyezkedésük és kiterjedésük alapján – érdemben nem befolyásolják a településképi kialakult jellegét. A Nyíregyháza Megyei Jogú Város önkormányzata Képviselőtestületének a Nyíregyháza Megyei Jogú Város településképi védelméről szóló 31/2017.(X.27.) önkormányzati rendeletében megfogalmazott településképi előírások összeegyeztethetőek a tervezett módosítás során részben megváltozó szerkezeti elemekkel.

Az esetlegesen felmerülő településképet befolyásoló szabályozási irányelvekre adott rendeleti válaszokat a hatályos rendelkezés már tartalmazza, azokon változtatni nem szükséges.



5. Szabályozási módosítások

RENDELET-TERVEZET

**Nyíregyháza Megyei Jogú Város
Közgyűlésének
...../2024. (.....) önkormányzati
rendelete**

**Nyíregyháza 19/2005. (V.5.) önkormányzati rendelettel jóváhagyott helyi építési szabályzatának módosításáról és egységes szerkezetű szövegének megállapításáról szóló 21/2007. (VI. 12.) önkormányzati rendelet módosításának jóváhagyására
(MÓDOSÍTÁSOK III./2024. – 3 terület)**

Nyíregyháza Megyei Jogú Város Önkormányzatának Közgyűlése

az Épített környezet alakításáról és védelméről szóló 1997. évi LXXVIII. törvény 9/B. § (2) bekezdés b) pontjában, a 62. § (6) bekezdés 6.) pontjában kapott felhatalmazás alapján, Magyarország helyi önkormányzatairól szóló 2011. évi CLXXXIX. törvény 13. § (1) bekezdésében, az épített környezet alakításáról és védelméről szóló 1997. évi LXXVIII. törvény 6. § (1) bekezdésében meghatározott feladatkörében eljárva, a településtervek tartalmáról, elkészítésének és elfogadásának rendjéről, valamint egyes településrendezési sajátos jogintézményekről szóló 419/2021. (VII. 15.) Korm. rendelet (a továbbiakban: Korm. rendelet) 69. § (2) bekezdésében és 11. mellékletében biztosított véleményezési jogkörében eljáró

Szabolcs-Szatmár-Bereg Vármegyei Kormányhivatal Állami Főépítési Iroda
Szabolcs-Szatmár-Bereg Vármegyei Kormányhivatal Környezetvédelmi, Természetvédelmi és Hulladékgazdálkodási Főosztály Komplex Engedélyezési, Természetvédelmi és Nyilvántartási Osztály
Hortobágyi Nemzeti Park Igazgatóság
Felső-Tisza-vidéki Vízügyi Igazgatóság
Országos Vízügyi Főigazgatóság
Szabolcs-Szatmár-Bereg Vármegyei Katasztrófavédelmi Igazgatóság
Szabolcs- Szatmár- Bereg Vármegyei Kormányhivatal Népegészségügyi Főosztály Közegészségügyi Osztály
Budapest Főváros Kormányhivatala Országos Közúti és Hajózási Hatósági Főosztály Gyorsforgalmi Útügyi Osztály
Innovációs és Technológiai Minisztérium Közlekedési Hatóság Vasúti Hatósági Főosztály
Innovációs és Technológiai Minisztérium Léginavigációs és Repülőtéri Hatósági Főosztály
Honvédelmi Minisztérium Állami Légügyi Főosztály, mint Katonai Légügyi Hatóság
Szabolcs-Szatmár-Bereg Vármegyei Kormányhivatal Közlekedési, Műszaki, Engedélyezési és Fogyasztóvédelmi Főosztály Útügyi Osztály
Budapest Főváros Kormányhivatala Építésügyi és Örökségvédelmi Főosztály
Szabolcs-Szatmár-Bereg Vármegyei Kormányhivatal Nyíregyházi Járási Hivatal, Hatósági Főosztály Építésügyi és Örökségvédelmi Osztály
Szabolcs-Szatmár-Bereg Vármegyei Kormányhivatal Földhivatali Főosztály Földügyi Igazgatási Osztály
Hajdú-Bihar Vármegyei Kormányhivatal Agrárügyi Főosztály Erdőfelügyeleti Osztály
Honvédelmi Minisztérium Hatósági Főosztály

Ügyiratszám: FŐÉP/271-6/2024.
NYÍREGYHÁZA MJV POLGÁRMESTERI HIVATALA
4401 Nyíregyháza, Kossuth tér 1. Pf. 83.
Telefon: (42) 524-550 Fax: (42)310-647



Szabolcs-Szatmár-Bereg Vármegyei Rendőr-főkapitányság Rendészeti Igazgatóság
Közlekedésrendészeti Osztály
Borsod-Abaúj-Zemplén Vármegyei Kormányhivatal Közlekedési, Műszaki Engedélyezési és
Mérésügyi Főosztály Bányászati Osztály
Nemzeti Média- és Hírközlési Hatóság- Debreceni Hatósági Iroda
Országos Atomenergia Hivatal Nukleáris Biztonsági Igazgatósága
Budapest Főváros Kormányhivatala Népegészségügyi Főosztály Közegészségügyi Osztály 1.
Nyíregyháza Rendőrkapitányság Közrendvédelmi és Határrendészeti Osztály
Szabolcs-Szatmár-Bereg Vármegyei Önkormányzati Hivatal Megyei Főépítésze

a Korm. rendelet 40.§ (6) bekezdésre figyelemmel a Szabolcs-Szatmár-Bereg Vármegyei Kormányhivatal Állami Főépítésze záró szakmai véleményének megadásával a következőket rendeli el:

Nyíregyháza Megyei Jogú Város Városstratégiai és Környezetvédelmi Bizottsága, valamint Nyíregyháza Megyei Jogú Város Jogi, Ügyrendi és Etikai Bizottsága véleményének kikérésével a következőket rendeli el:

1.§. Ör. 1. számú mellékletét képző szabályozási tervek módosítását jelen rendelet 1. melléklete szerinti 3 beavatkozási pontra jóváhagyja.

II. Záró rendelkezések

2 §.(1) Ez a rendelet a kihirdetést követő napon lép hatályba és a következő napon hatályát veszíti. Rendelkezéseit a hatálybalépést követően induló ügyekben alkalmazni kell.

(2) A hatálybalépést megelőzően érkezett és jogerősen még el nem bírált ügyekben jelen rendelet akkor alkalmazható, ha a rendelet a kérelem tárgyára vonatkozóan kedvezőbb előírásokat tartalmaz.

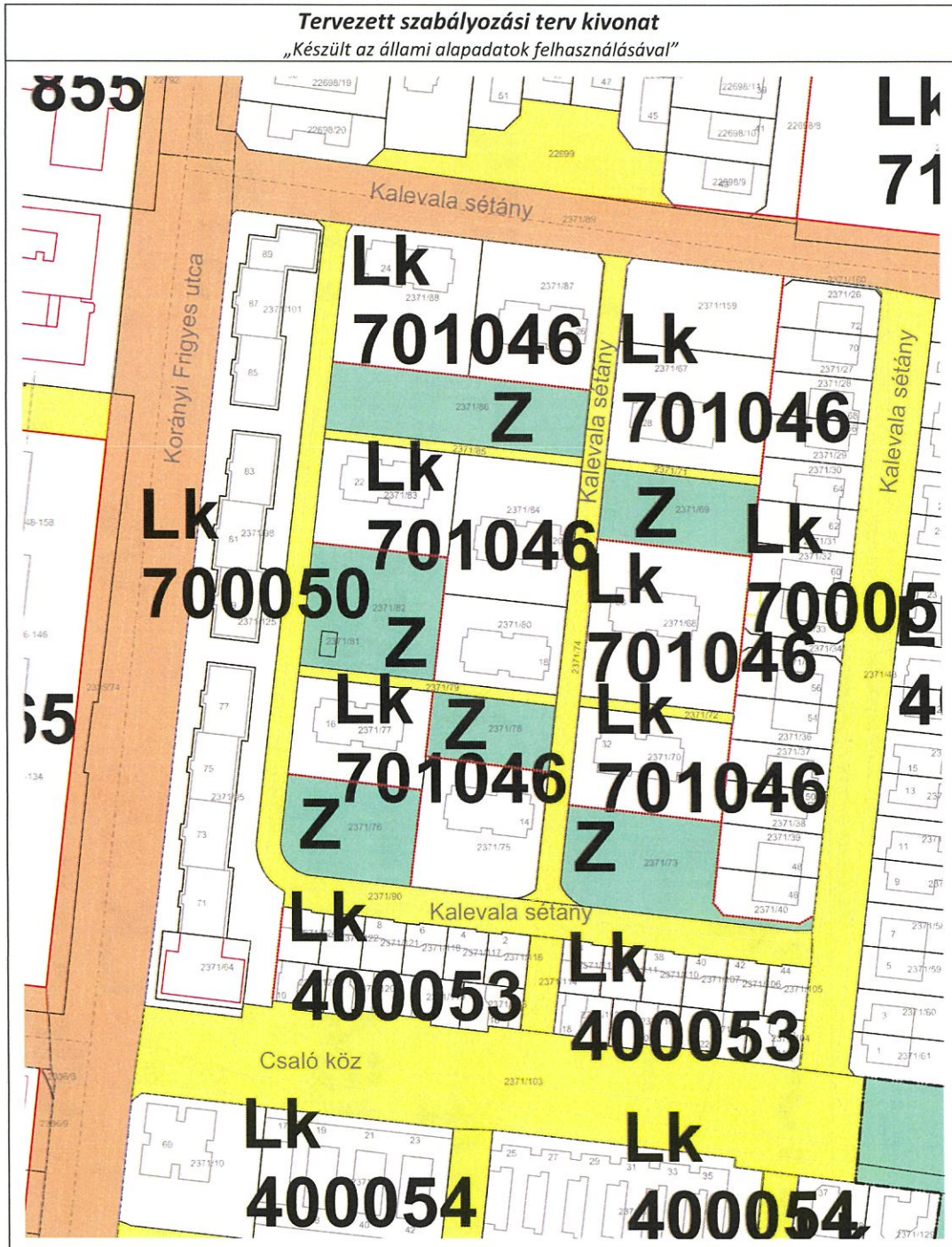
Nyíregyháza, 2023. március

Dr. Kovács Ferenc
polgármester

Dr. Szemán Sándor
címzetes főjegyző



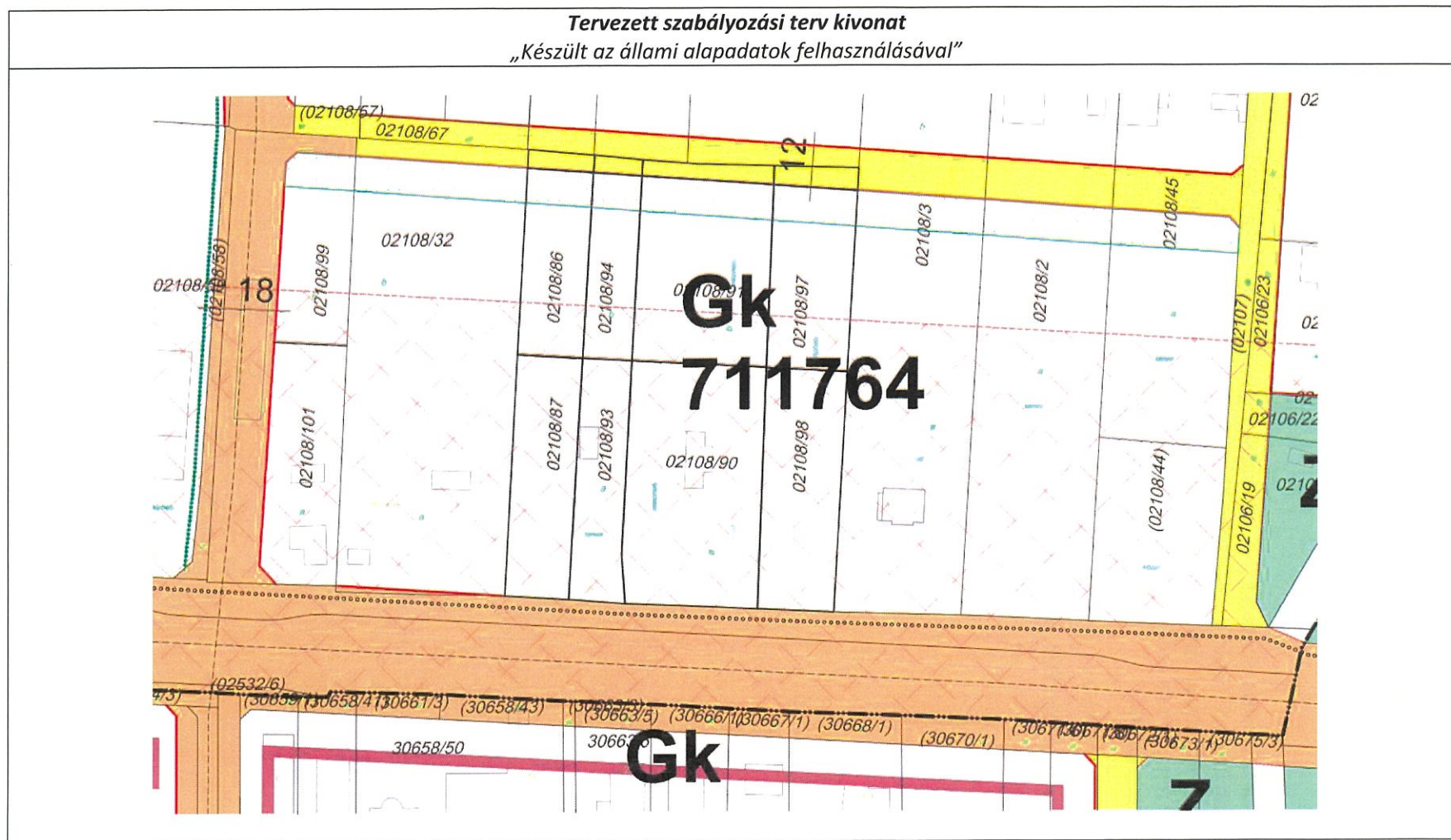
5.1.1.Beavatkozási pont



Ügyiratszám: FŐÉP/271-6/2024.
NYÍREGYHÁZA MJV POLGÁRMESTERI HIVATALA
4401 Nyíregyháza, Kossuth tér 1. Pf. 83.
Telefon: (42) 524-550 Fax: (42)310-647



5.3.3. Beavatkozási pont






6. A településrendezési eszközök tervezett módosítása és a hatályos területrendezési tervek közötti kapcsolat bemutatása

6.1.A magasabb rendű tervekkel való összhang igazolásához nyilatkozat

A területfejlesztési koncepció, a területfejlesztési program és a területrendezési terv tartalmi követelményeiről, valamint illeszkedésük, kidolgozásuk, egyeztetésük, elfogadásuk és közzétételük részletes szabályairól szóló 218/2009. (X.06.) kormányrendelet szerinti adatszolgáltatási eljárás során beérkezett, a térségi övezetekre vonatkozó lehatárolások adatállományait a vonatkozó tervi állományokba beépítésre kerültek.

Kelt: Nyíregyháza, 2024. március


Végh Lószef
településmérnök
TT/15-0124



6.2.Övezeti lehatárolás

A területrendezési és településrendezési tervek kapcsolatát szabályozó,

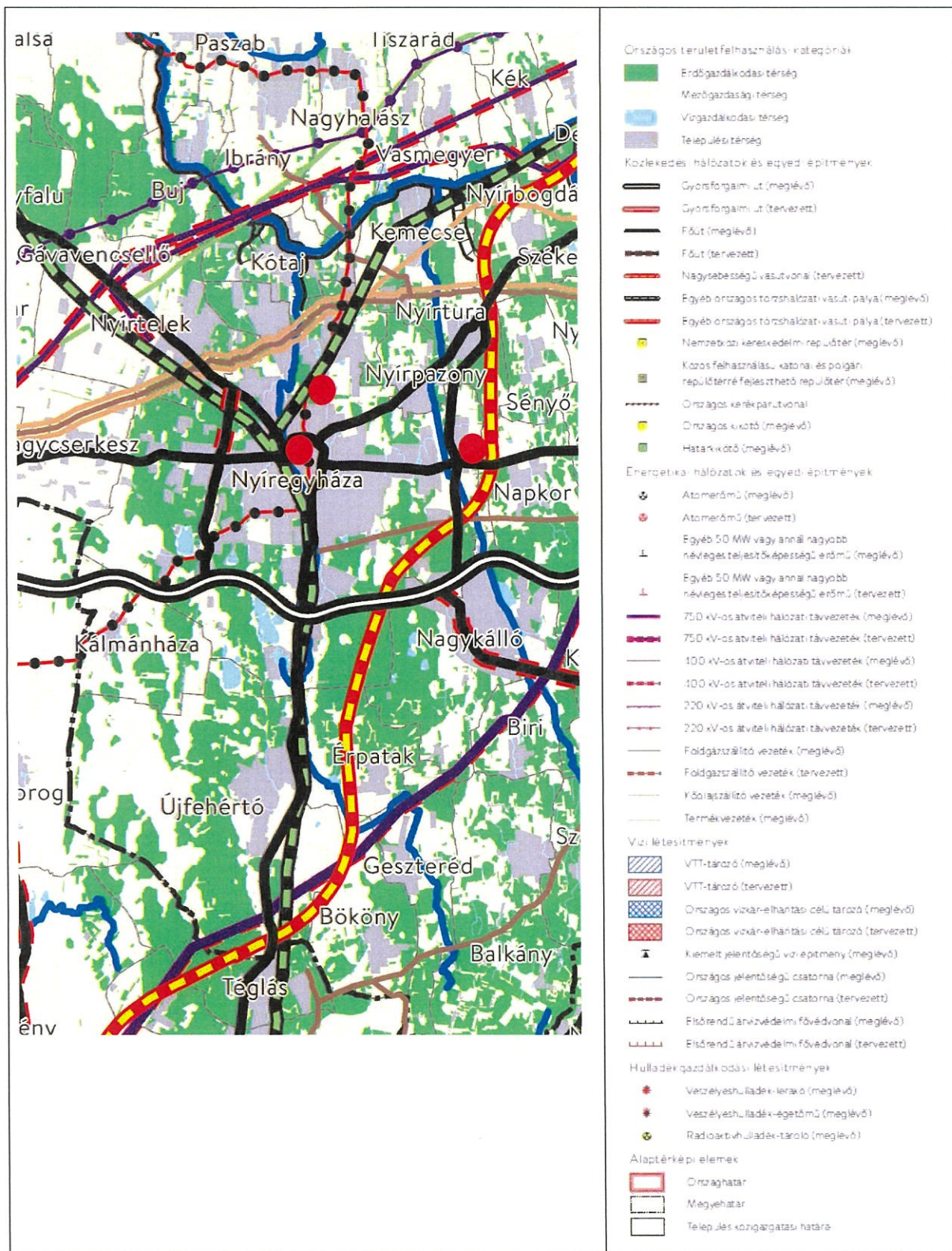
- a települési önkormányzatok részére kötelező jogszabályok:
 - o Magyarország és egyes kiemelt térségeinek területrendezési tervéről szóló 2018. évi CXXXIX. törvény (továbbiakban MaTrT),
 - o a területfejlesztésről és a területrendezésről szóló 1996. évi XXI. törvény (Tftv),
- Szabolcs-Szatmár-Bereg Megyei települési önkormányzatok részére kötelező jogszabály:
 - o megyei területrendezési tervről szóló 5/2020.(VI.26.) sz. megyei önkormányzati rendelet

Ssz.	Övezetek megnevezése	Övezeti érintettség		MTRT szerinti tervezési területen	Hatályos terv szerinti tervezési területen		Módosítás után a terület nagysága		Változás mértéke	
		Közigazgatási területen	Tervezési területen		ha	ha	%	ha	%	ha
1.	Erdőgazdálkodási térség	érinti	érinti	9626,04	7000,872	72,73	7001,929	72,74	+1,057	+0,01
2.	Mezőgazdasági térség	érinti	érinti	8386,80	6556,872	78,18	6548,598	78,08	-1,057	-0,10
3.	Vízgazdálkodási térség	érinti	nem érinti	504,89	504,89	0	0	0	0	0
4.	Települési térség	érinti	nem érinti	8584,39	8584,39	0	0	0	0	0
5.	Sajátos területfelhasználású térség	érinti	nem érinti	352,04	352,04	0	0	0	0	0
6.	Az országos műszaki infrastruktúra-hálózatok és a műszaki infrastruktúra egyedi építményeinek elhelyezésével igénybevett területek	érinti	nem érinti	617,53 km	617,53 km	0	0	0	0	0
7.	Ökológiai hálózat magterületének övezet	érinti	nem érinti	2053,5	2068,27	0	0	0	0	0
8.	Ökológiai hálózat ökológiai folyosójának övezet	érinti	nem érinti	1356	1386,01	0	0	0	0	0
9.	Ökológiai hálózat puffer-területének övezet	érinti	nem érinti	480,2	482,17	0	0	0	0	0
10.	Kiváló termőhelyi adottságú szántóterületek övezete	érinti	nem érinti	24,7	24,7	0	0	0	0	0
11.	Jó termőhelyi adottságú szántók övezete	érinti	nem érinti	31,6	31,6	0	0	0	0	0
12.	Erdők övezete	érinti	nem érinti	2344,8	2344,8	0	0	0	0	0
13.	Erdőtelepítésre javasolt terület övezete	érinti	érinti	7544,2	7519,96	99,68	0	0	0	0
14.	Tájékvédelmi terület övezete	érinti	nem érinti	1707,5	1707,5	0	0	0	0	0
15.	Világörökségi és világörökségi várományos terület övezete által érintett települések	nem érinti	nem érinti	-	-	-	-	-	-	-
16.	Vízminőség-védelmi terület övezete	érinti	érinti	13218,5	13218,5	100	0	0	0	0
17.	Nagyvízi meder övezete	nem érinti	nem érinti	-	-	-	-	-	-	-
18.	VTT- tározók övezete	nem érinti	nem érinti	-	-	-	-	-	-	-
19.	Honvédelmi és katonai célú terület övezete	érinti	nem érinti	27,76	27,76	0	0	0	0	0
20.	Ásványi nyersanyag-gazdálkodás terület övezete	érinti	nem érinti	30,78	30,78	0	0	0	0	0
21.	Rendszeresen belvízjárta terület övezete	nem érinti	nem érinti	-	-	-	-	-	-	-
22.	Tanyás területek övezete	érinti	nem érinti	-	-	-	-	-	-	-
23.	Térszervező városok és hagyományosan vidéki települések övezete – <i>Regionális jelentőségű térszervező város</i>	érinti	nem érinti	-	-	-	-	-	-	-
24.	Térségi együttműködések övezete – <i>Debrecen-Nyíregyháza urbanizációs tengely</i>	érinti	nem érinti	-	-	-	-	-	-	-
25.	Határon átnyúló együttműködés övezete	nem érinti	nem érinti	-	-	-	-	-	-	-
26.	Gyümölcsstermesztés térségi jelentőségű övezete	érinti	nem érinti	-	-	-	-	-	-	-
27.	Felső-Tisza menti komplex - és nyírségi vegyes tájgazdálkodási és turisztikai övezetek – <i>Nyírségi vegyes tájgazdálkodási és turisztikai övezet</i>	érinti	nem érinti	-	-	-	-	-	-	-



7. Rajzi melléletek

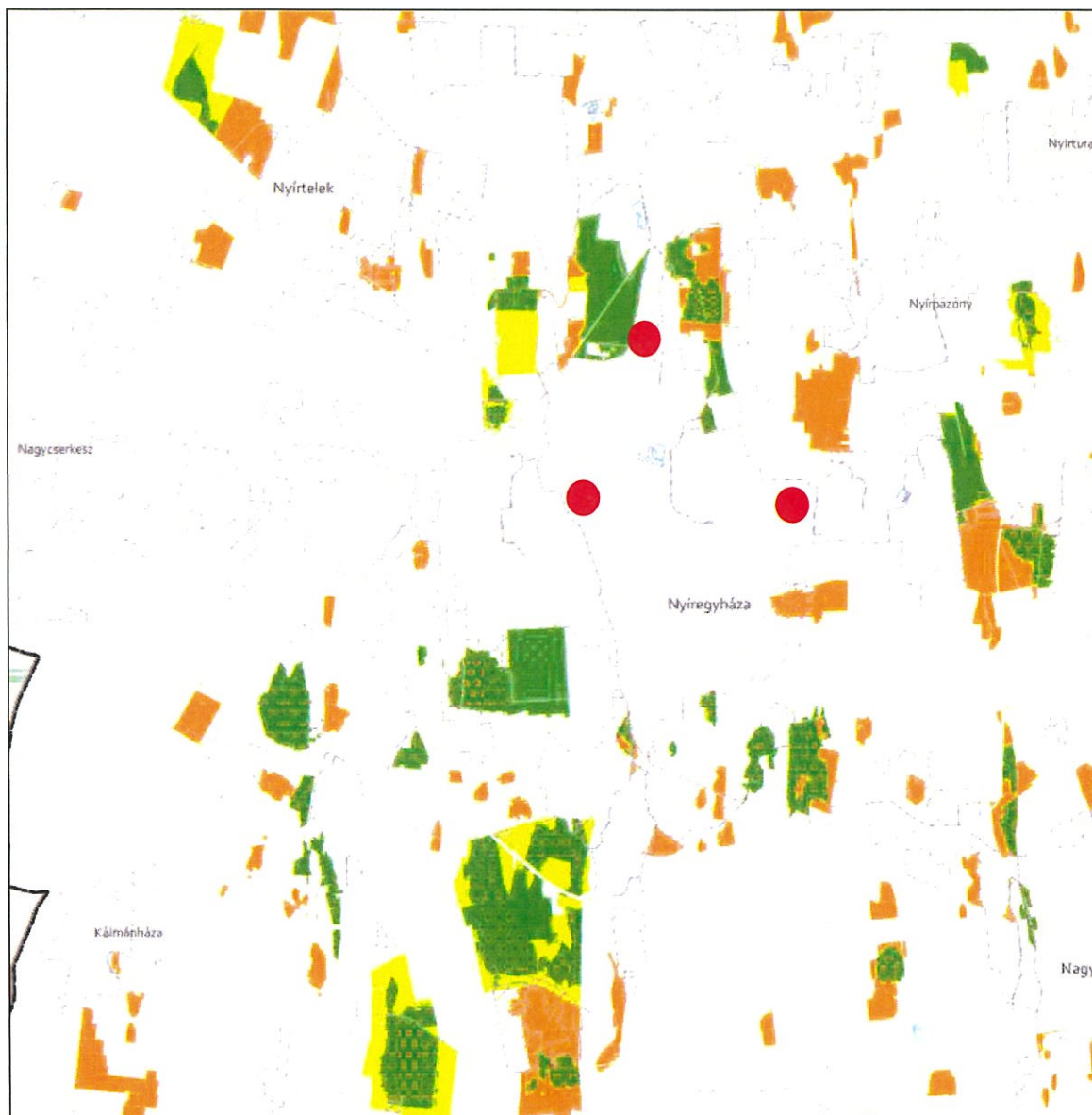
Az ország szerkezeti terve (részlet) /a beavatkozási területek piros színnel jelölve a térképrészleten/






Ügyiratszám: FŐÉP/271-6/2024.
NYÍREGYHÁZA MJV POLGÁRMESTERI HIVATALA
4401 Nyíregyháza, Kossuth tér 1. Pf. 83.
Telefon: (42) 524-550 Fax: (42)310-647








ÖKOLÓGIAI HÁLÓZAT ÖVEZETEI 3.1. melléklet az 5/2020. (VI. 26.) önkormányzati rendelethez




JELMAGYARÁZAT

-  Ökológiai hálózat magterületének övezete
-  Ökológiai hálózat ökológiai folyosójának övezete
-  Ökológiai hálózat pufferterületének övezete

Alaptérkép elemei

-  Települési terület
-  Vízfolyás, vízfelszín
-  Településhatár
-  Megyehatár
-  Országhatár

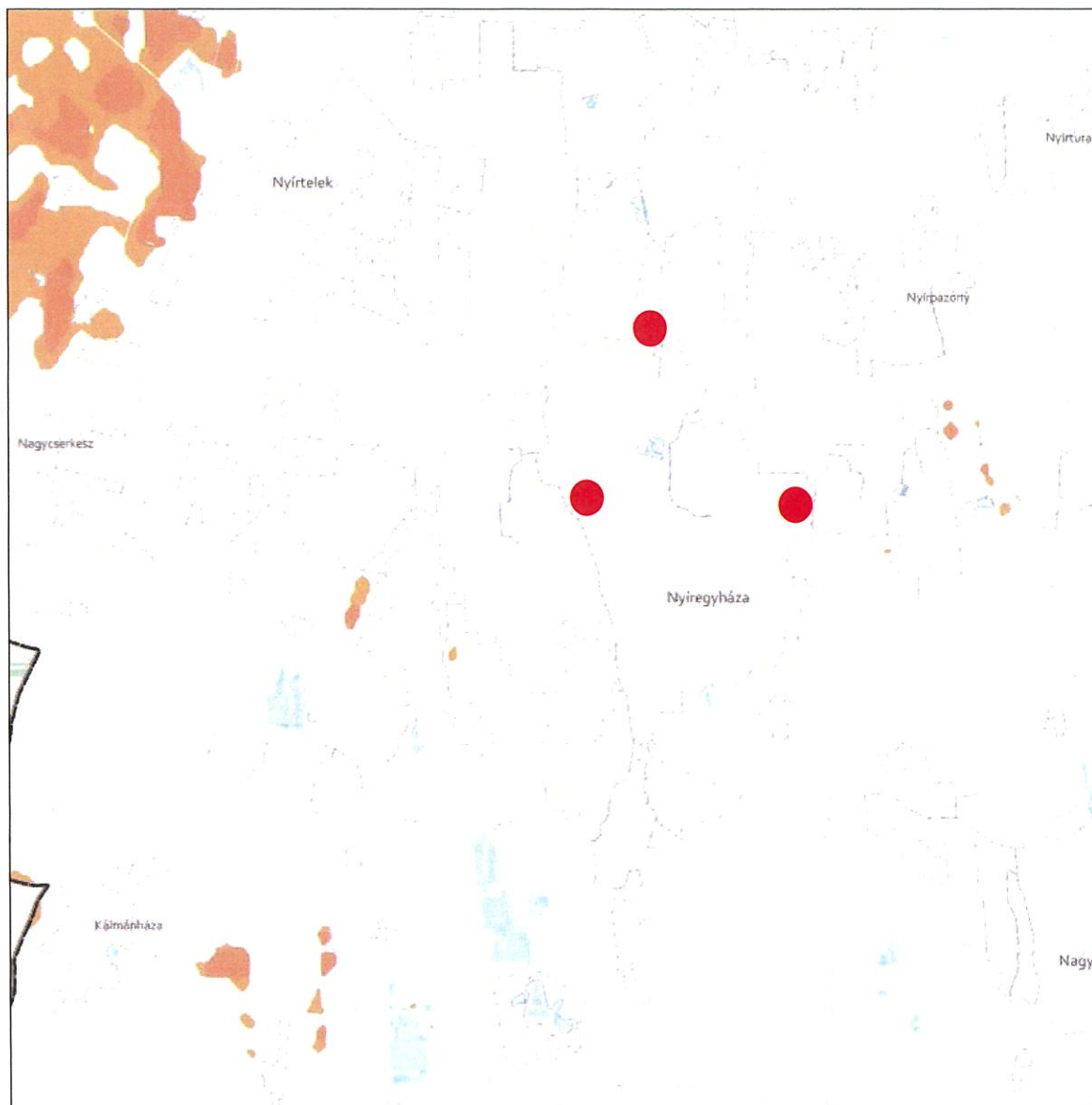
Tájékoztató elem

-  Védett természeti területek



Ügyiratszám: FŐÉP/271-6/2024.
NYÍREGYHÁZA MJV POLGÁRMESTERI HIVATALA
4401 Nyíregyháza, Kossuth tér 1. Pf. 83.
Telefon: (42) 524-550 Fax: (42)310-647








**KIVÁLÓ ÉS JÓ TERMŐHELYI ADOTTSÁGÚ SZÁNTÓK ÖVEZETE 3.2. melléklet
az 5/2020. (VI. 26.) önkormányzati rendelethez**



JELMAGYARÁZAT

-  Kiváló termőhelyi adottságú szántók övezete
-  Jó termőhelyi adottságú szántók övezete

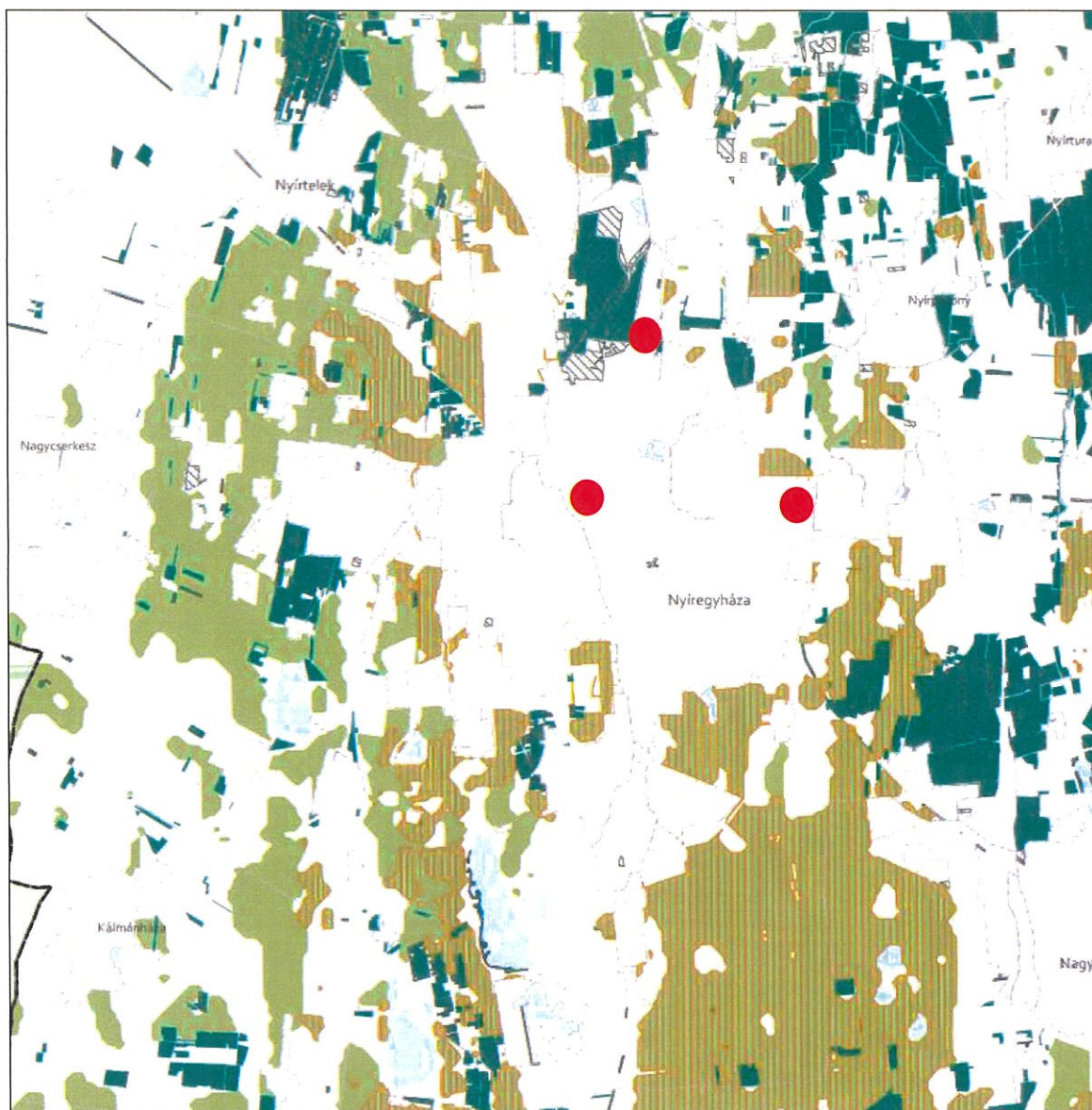
Alaptérkép elemei

-  Települési terület
-  Vízfolyás, vízfelszín
-  Településhatár
-  Megyehatár
-  Országhatár



Ügyiratszám: FŐÉP/271-6/2024.
NYÍREGYHÁZA MJV POLGÁRMESTERI HIVATALA
4401 Nyíregyháza, Kossuth tér 1. Pf. 83.
Telefon: (42) 524-550 Fax: (42)310-647





**ERDŐK ÖVEZETE ÉS ERDŐTELEPÍTÉSRE JAVASOLT TERÜLET ÖVEZETE 3.3. melléklet
az 5/2020. (VI. 26.) önkormányzati rendelethez**








Tájékoztató elem

-  Kiváló termőhelyi adottságú erdőterület
-  Elsődlegesen erdőtelepítésre javasolt terület

JELMAGYARÁZAT

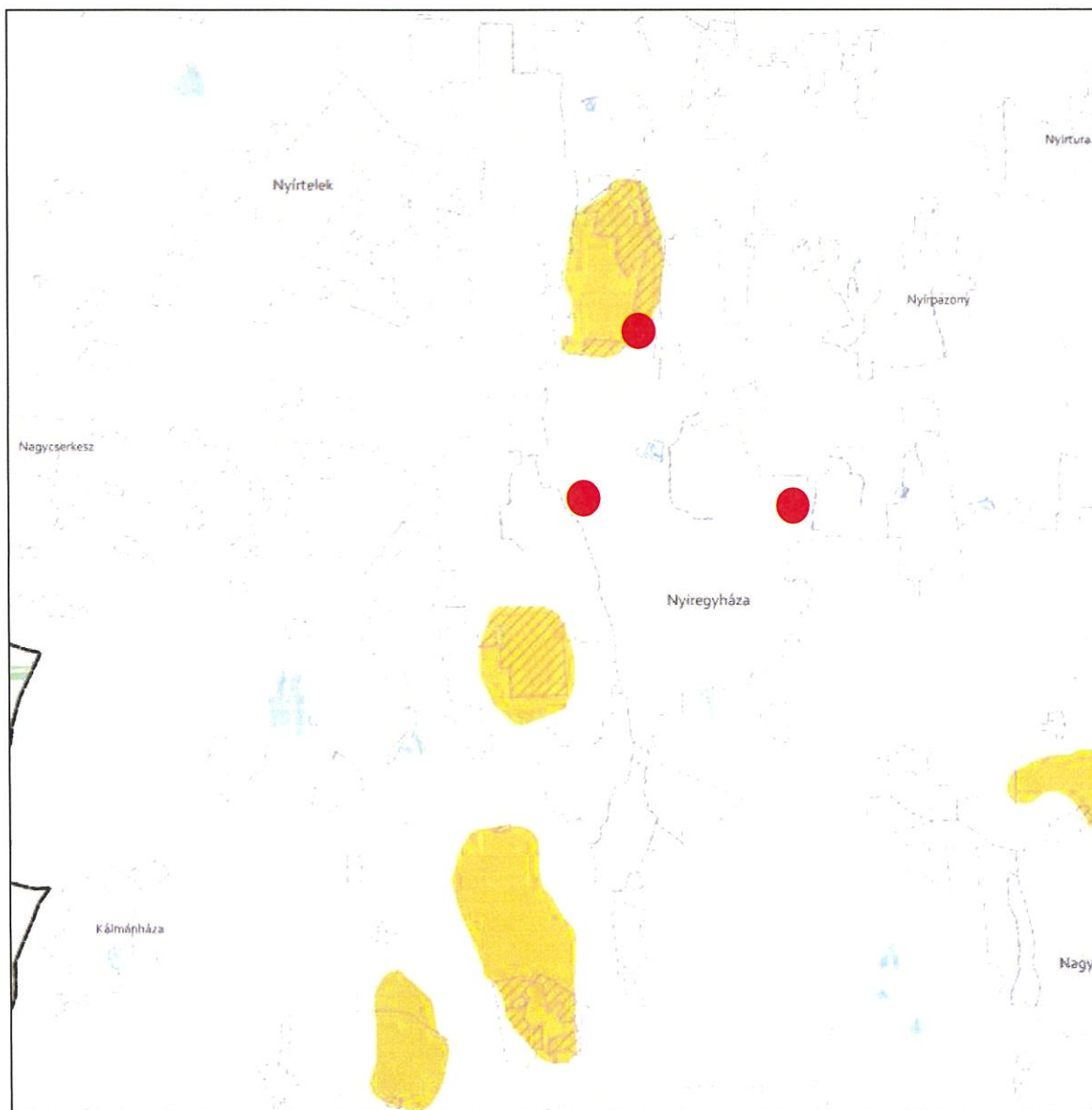
-  Erdők övezete
-  Erdőtelepítésre javasolt terület övezete

Alaptérkép elemei

-  Települési terület
-  Vízfolyás, vízfelszín
-  Településhatár
-  Megyehatár
-  Országhatár



TÁJKÉPVÉDELMI TERÜLET ÖVEZETE 3.4. melléklet az 5/2020. (VI. 26.) önkormányzati rendelethez




JELMAGYARÁZAT

 Tájképvédelmi terület övezete

Alaptérkép elemei

 Települési terület

 Vízfolyás, vízfelszín

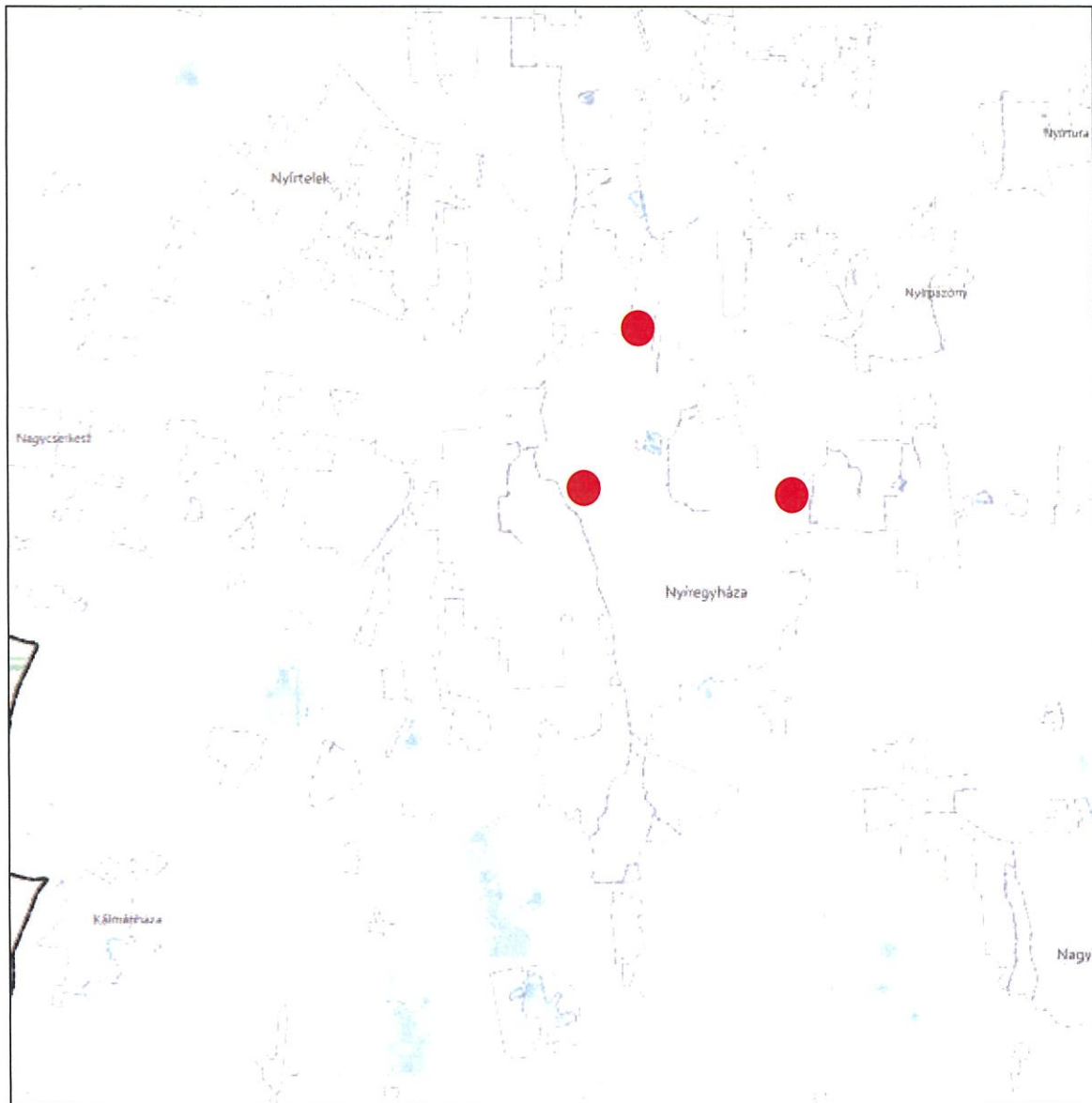
 Településhatár

 Megyehatár

 Országhatár



**VILÁGÖRÖKSÉGI ÉS VILÁGÖRÖKSÉGI VÁROMÁNYOS TERÜLETEK ÖVEZETE 3.5. melléklet
az 5/2020. (VI. 26.) önkormányzati rendelethez**



JELMAGYARÁZAT

 Világörökségi várományos területek által érintett települések

Alaptérkép elemei

 Települési terület

 Vízfolyás, vízfelszín

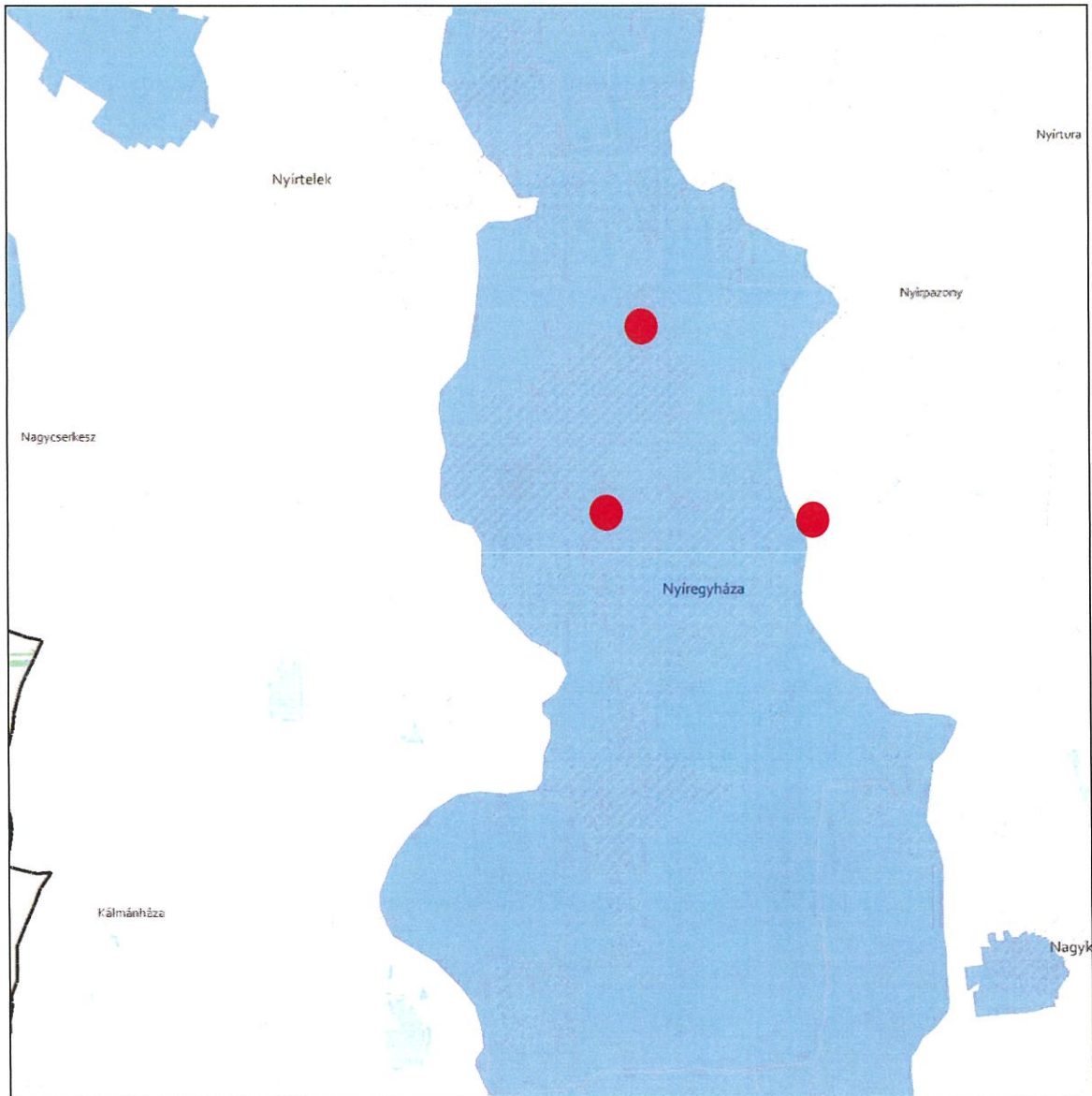
 Településhatár

 Megyehatár

 Országhatár



**VÍZMINŐSÉG-VÉDELMI TERÜLET ÖVEZETE 3.6. melléklet
az 5/2020. (VI. 26.) önkormányzati rendelethez**



JELMAGYARÁZAT

 Vízminőség-védelmi terület övezete

Alaptérkép elemei

 Települési terület

 Vízfolyás, vízfelszín

 Településhatár

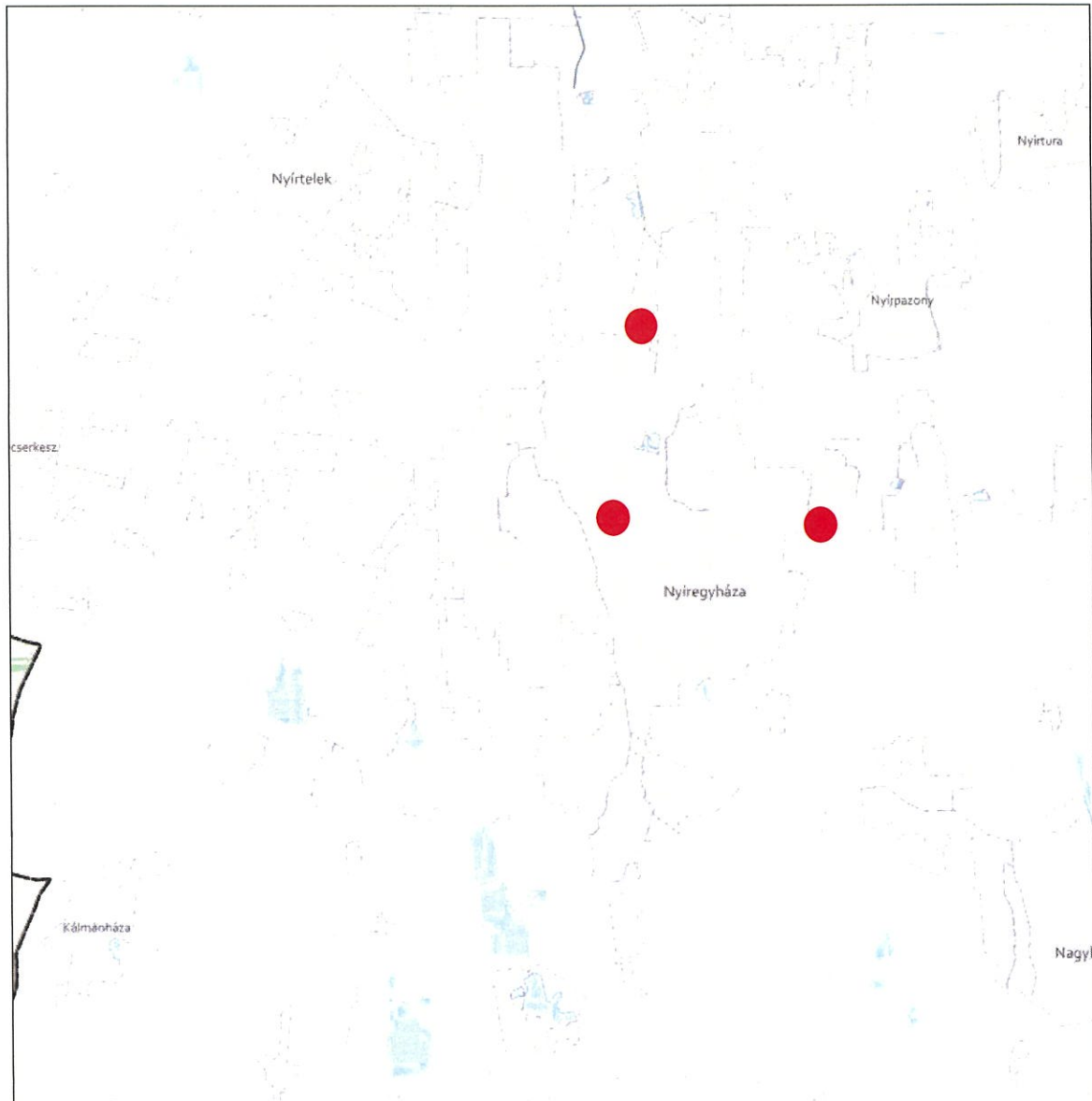
 Megyehatár

 Országhatár



Ügyiratszám: FŐÉP/271-6/2024.
NYÍREGYHÁZA MJV POLGÁRMESTERI HIVATALA
4401 Nyíregyháza, Kossuth tér 1. Pf. 83.
Telefon: (42) 524-550 Fax: (42)310-647








**NAGYVÍZI MEDER ÖVEZETE ÉS VTT-TÁROZÓK ÖVEZETE 3.7. melléklet
az 5/2020. (VI. 26.) önkormányzati rendelethez**



JELMAGYARÁZAT

-  Nagyvízi meder övezete
-  VTT-tározók övezete

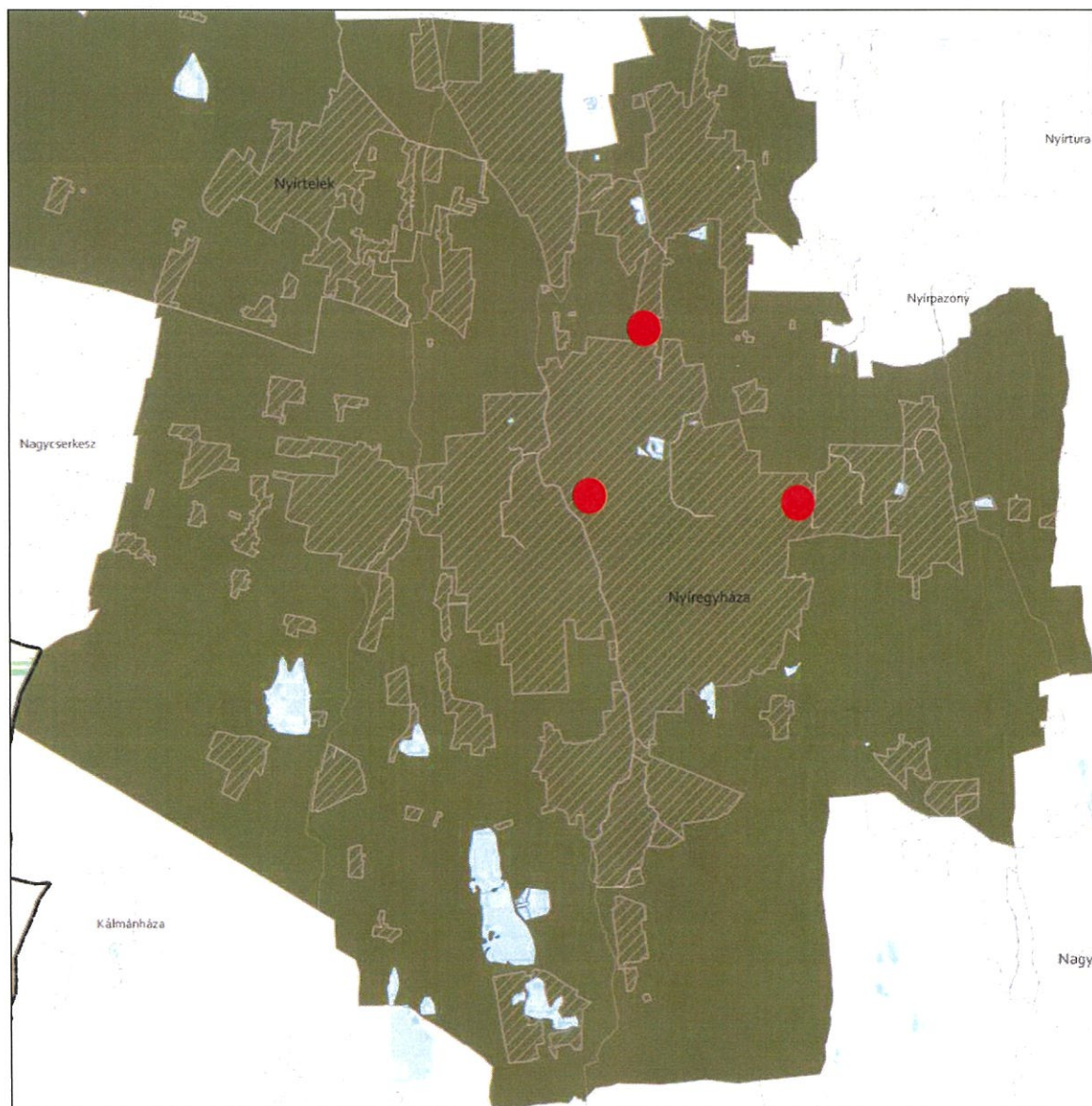
Alaptérkép elemei

-  Települési terület
-  Vízfolyás, vízfelszín
-  Településhatár
-  Megyehatár
-  Országhatár

Ügyiratszám: FŐÉP/271-6/2024.
NYÍREGYHÁZA MJV POLGÁRMESTERI HIVATALA
4401 Nyíregyháza, Kossuth tér 1. Pf. 83.
Telefon: (42) 524-550 Fax: (42)310-647








**HONVÉDELMI ÉS KATONAI CÉLÚ TERÜLET ÖVEZETE 3.8. melléklet
az 5/2020. (VI. 26.) önkormányzati rendelethez**



JELMAGYARÁZAT

 Honvédelmi és katonai célú terület övezete

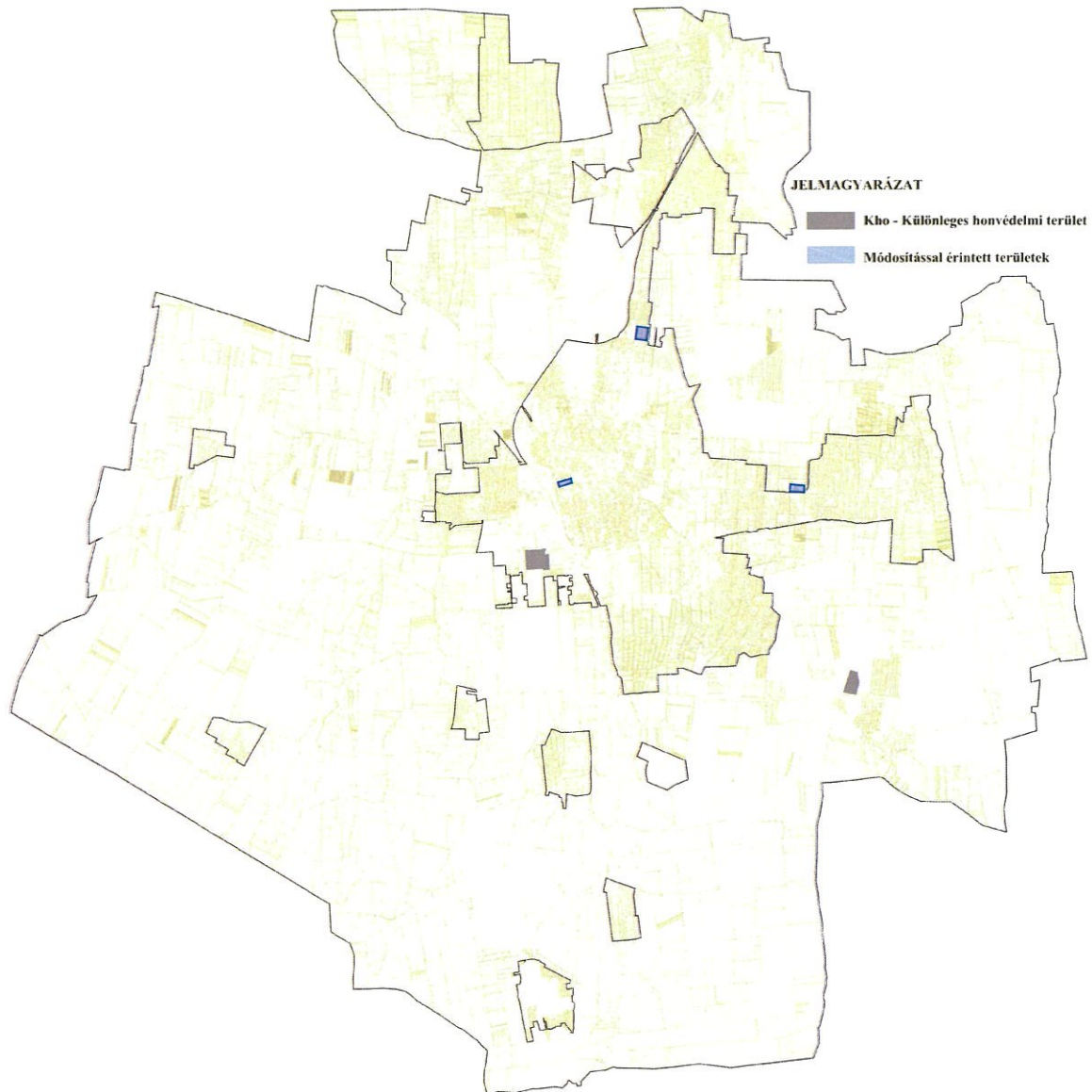
Alaptérkép elemei

-  Települési terület
-  Vízfolyás, vízfelszín
-  Településhatár
-  Megyehatár
-  Országhatár

Ügyiratszám: FŐÉP/271-6/2024.
NYÍREGYHÁZA MJV POLGÁRMESTERI HIVATALA
4401 Nyíregyháza, Kossuth tér 1. Pf. 83.
Telefon: (42) 524-550 Fax: (42)310-647



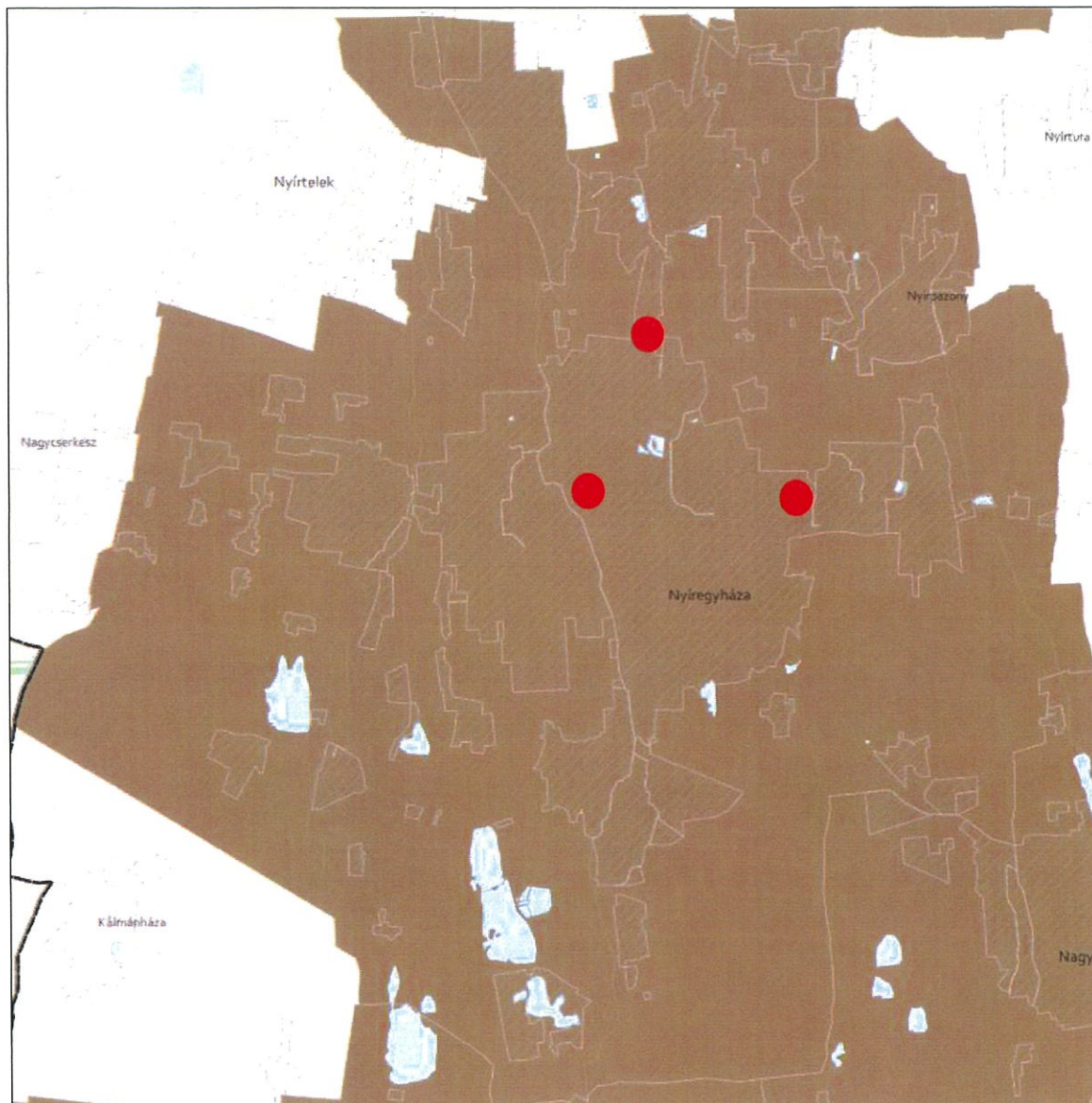
A településrendezési eszközökben elhatárolt honvédelmi és katonai területek:



Az előzetes tájékoztatási szakaszban történt adatszolgáltatás kérés során a Honvédelmi Minisztérium Hatósági Főosztályától kapott nyilatkozat szerint: „A tárgyi módosítás a honvédelem érdekeit nem sérti, a Magyar Honvédség nemzeti és szövetségi védelmi feladatai végrehajtása biztosított, ezért az abban foglaltakkal kapcsolatban külön észrevételt nem teszek”.








**ÁSVÁNYI NYERSANYAGVAGYON ÖVEZETE 3.9. melléklet
az 5/2020. (VI. 26.) önkormányzati rendelethez**



JELMAGYARÁZAT

 Ásványi nyersanyagvagyon övezete

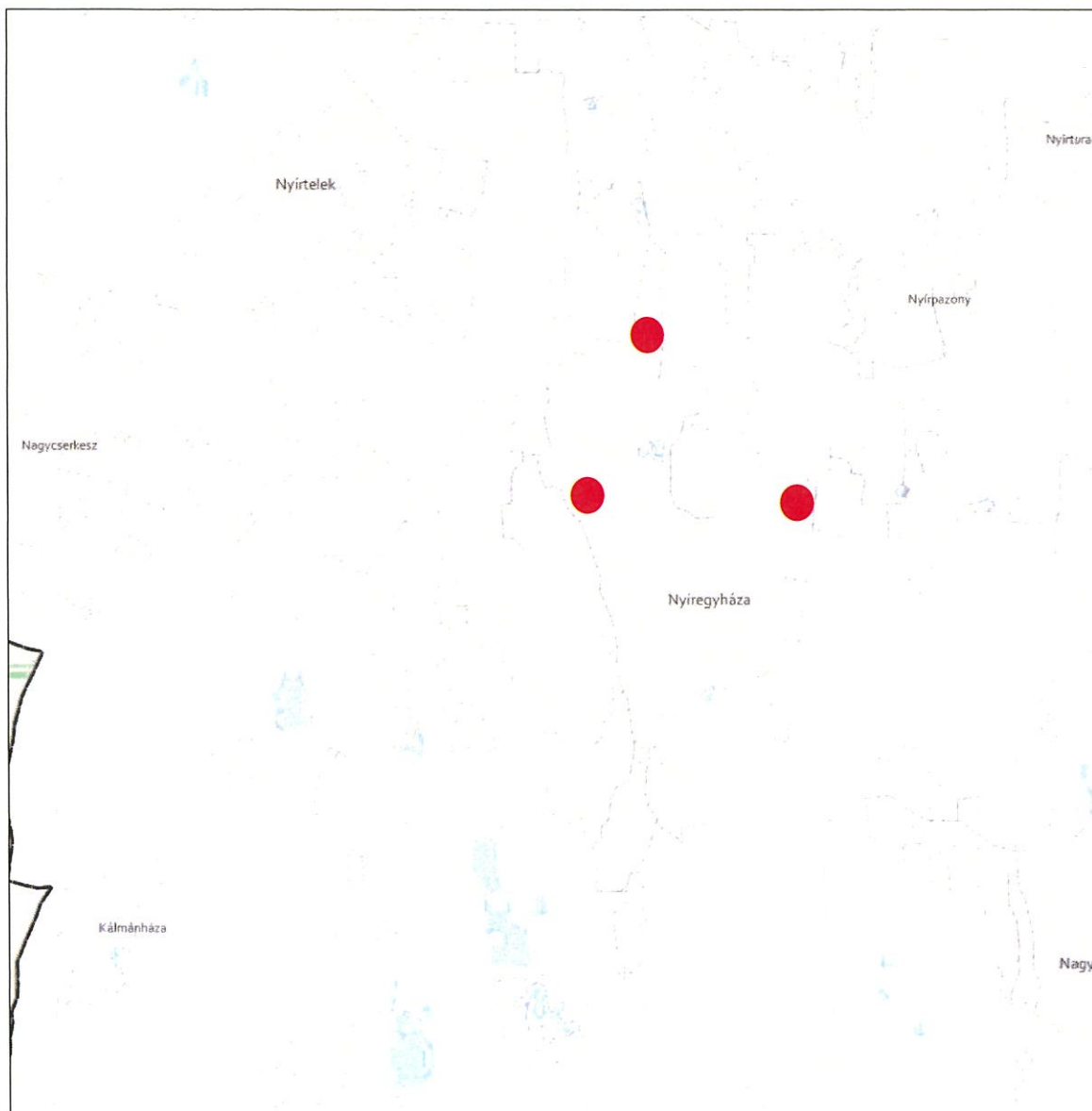
Alaptérkép elemei

-  Települési terület
-  Vízfolyás, vízfelszín
-  Településhatár
-  Megyehatár
-  Országhatár


Ügyiratszám: FŐÉP/271-6/2024.
NYÍREGYHÁZA MJV POLGÁRMESTERI HIVATALA
4401 Nyíregyháza, Kossuth tér 1. Pf. 83.
Telefon: (42) 524-550 Fax: (42)310-647








**RENDSZERESEN BELVÍZJÁRTA TERÜLET ÖVEZETE 3.10. melléklet
az 5/2020. (VI. 26.) önkormányzati rendelethez**



JELMAGYARÁZAT

 Rendszeresen belvívjárta terület övezete

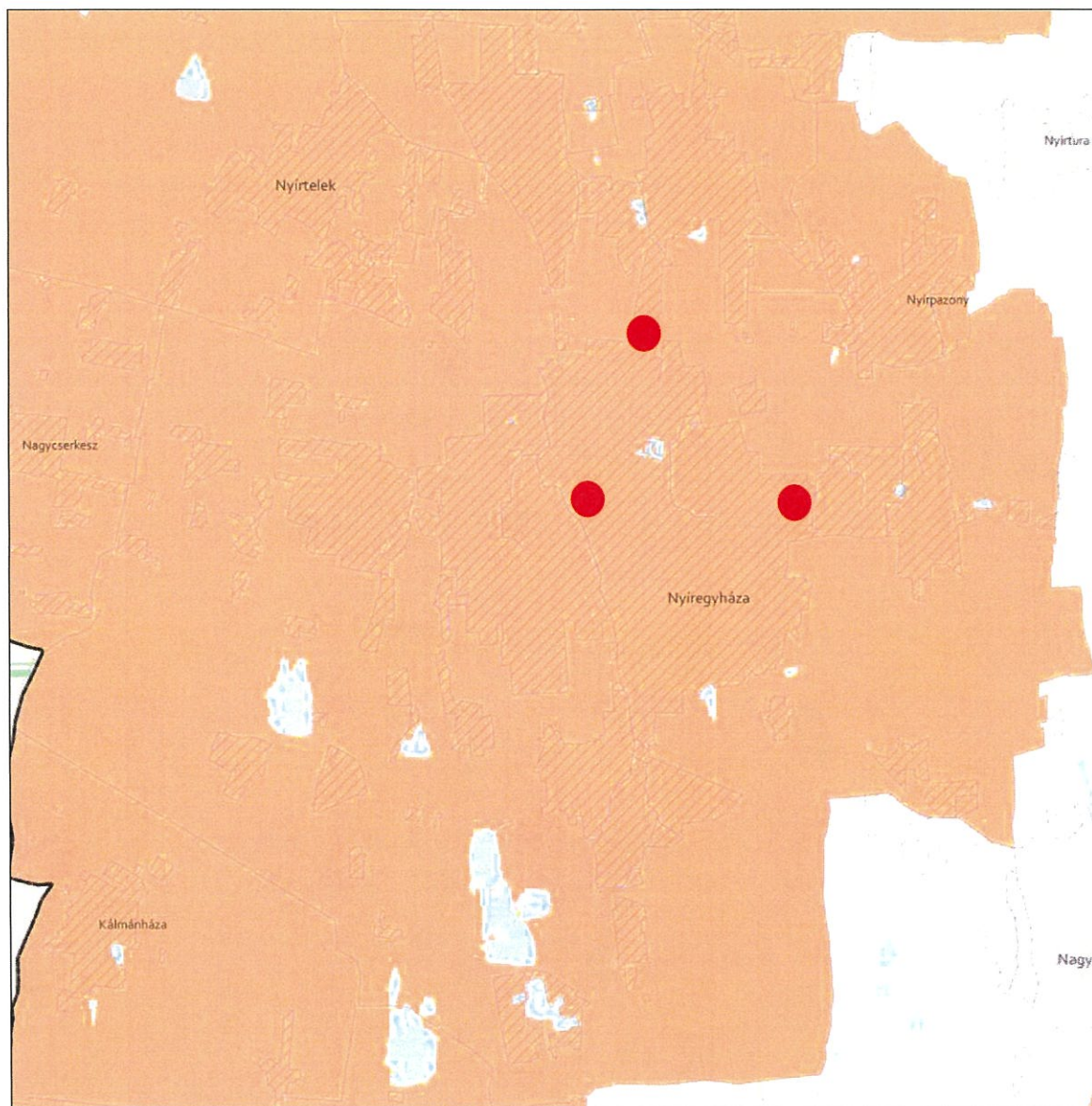
Alaptérkép elemei

-  Települési terület
-  Vízfolyás, vízfelszín
-  Településhatár
-  Megyehatár
-  Országhatár


Ügyiratszám: FŐÉP/271-6/2024.
NYÍREGYHÁZA MJV POLGÁRMESTERI HIVATALA
4401 Nyíregyháza, Kossuth tér 1. Pf. 83.
Telefon: (42) 524-550 Fax: (42)310-647








TANYÁS TERÜLETEK ÖVEZETE 3.11. melléklet az 5/2020. (VI. 26.) önkormányzati rendelethez



JELMAGYARÁZAT

 Tanyás területek övezete

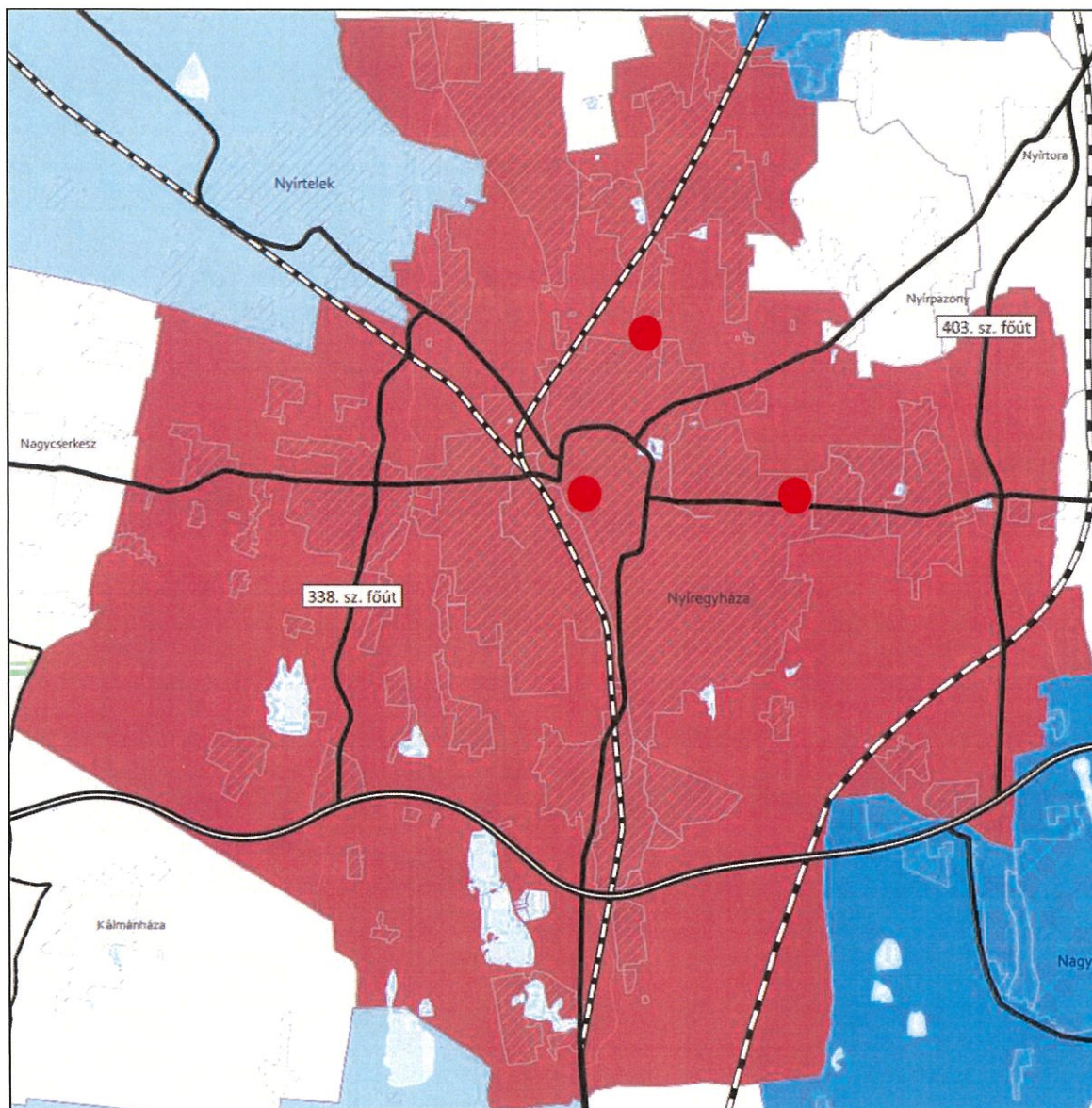
Alaptérkép elemei

-  Települési terület
-  Vízfolyás, vízfelszín
-  Településhatár
-  Megyehatár
-  Országhatár

Ügyiratszám: FŐÉP/271-6/2024.
NYÍREGYHÁZA MJV POLGÁRMESTERI HIVATALA
4401 Nyíregyháza, Kossuth tér 1. Pf. 83.
Telefon: (42) 524-550 Fax: (42)310-647



**TÉRSZERVEZŐ VÁROSOK ÉS HAGYOMÁNYOSAN VIDÉKI TELEPÜLÉSEK ÖVEZETE 3.12. melléklet
az 5/2020. (VI. 26.) önkormányzati rendelethez**



JELMAGYARÁZAT

Térségi szerepkör

- Regionális jelentőségű térszervező város
- Térségi jelentőségű térszervező város
- Járási jelentőségű térszervező város
- Egyéb város
- Hagyományosan vidéki település övezete

Tájékoztató elem

- Nyírség városgyűrű keleti íve

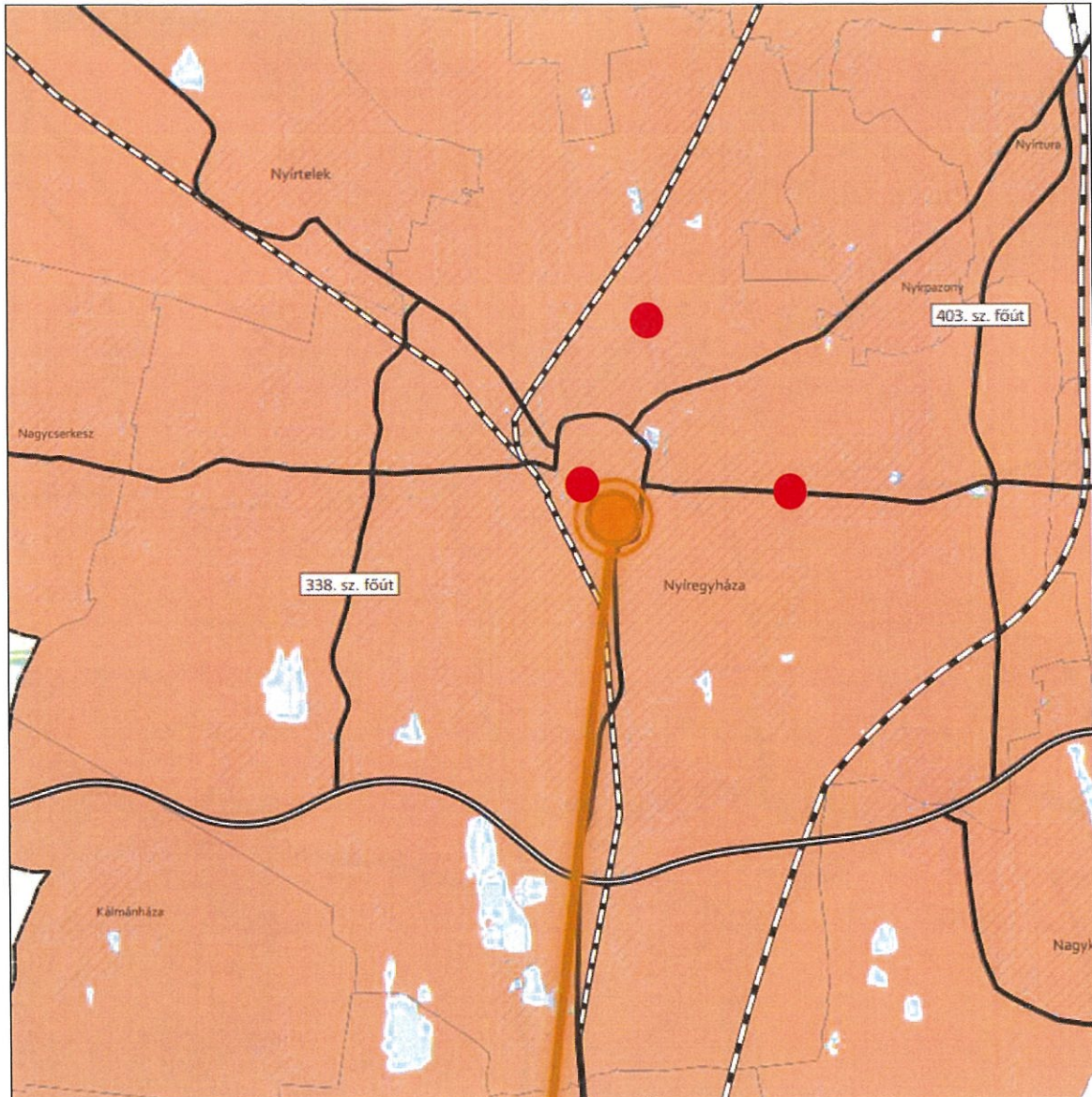
Alaptérkép elemei

- Gyorsforgalmi út
- Tervezett főút
- Országos vasútvonal
- Települési terület
- Vízfolyás, vízfelület
- Településhatár
- Megyehatár
- Országhatár

Ügyiratszám: FŐÉP/271-6/2024.
GYHÁZA MJV POLGÁRMESTERI HIVATALA
4401 Nyíregyháza, Kossuth tér 1. Pf. 83.
Telefon: (42) 524-550 Fax: (42)310-647










**TÉRSÉGI EGYÜTTMŰKÖDÉSEK ÖVEZETE 3.13. melléklet
az 5/2020. (VI. 26.) önkormányzati rendelethez**



JELMAGYARÁZAT

Térségi együttműködések

-  Debrecen-Nyíregyháza urbanizációs tengely
-  Nyírségi-Szatmári-Beregi város csoport
-  Nyírségi-Szatmári-Beregi város csoport hatásterülete
-  Záhony-Kisvárdai térsége
-  Aprófalvas térség
-  Várospárok
-  Szomszédváros

Tájékoztató elem

-  Nyíregyháza-Debrecen meglévő együttműködési zóna

Alaptérkép elemei

-  Gyorsforgalmi út
-  Tervezett főút
-  Országos vasútvonal
-  Települési terület
-  Vízfolyás, vízfelület
-  Településhatár
-  Megyehatár
-  Országhatár

nyiratszám: FŐÉP/271-6/2024.

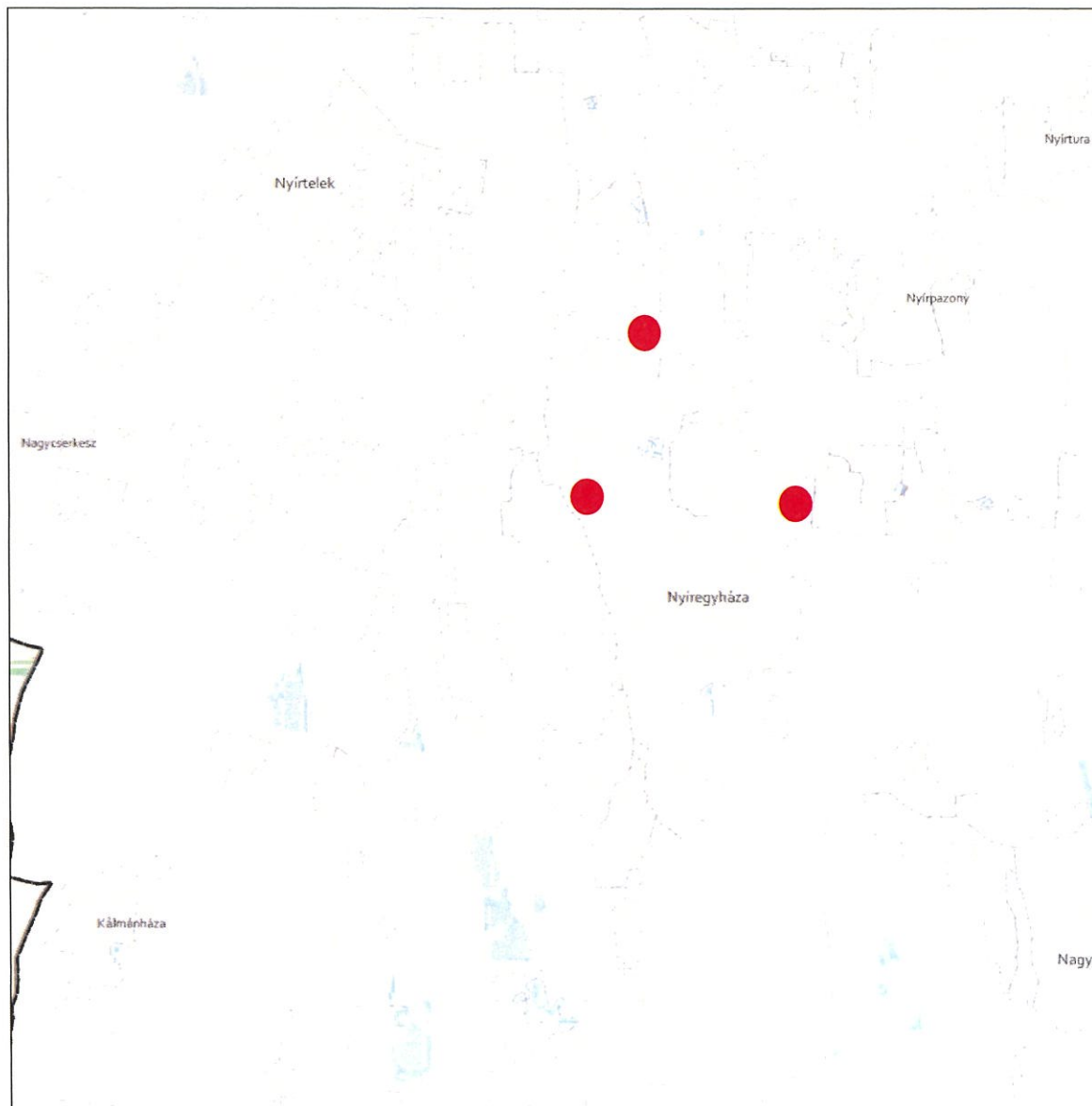
NYÍREGYHÁZA MJV POLGÁRMESTERI HIVATALA

4401 Nyíregyháza, Kossuth tér 1. Pf. 83.


Telefon: (42) 524-550 Fax: (42)310-647



**HATÁRON ÁTNYÚLÓ EGYÜTTMŰKÖDÉS ÖVEZETE 3.14. melléklet
az 5/2020. (VI. 26.) önkormányzati rendelethez**



JELMAGYARÁZAT

 Határon átnyúló együttműködés övezete

Tájékoztató elem

 Hármashatár térsége

Alaptérkép elemei

 Települési terület

 Vízfolyás, vízfelszín

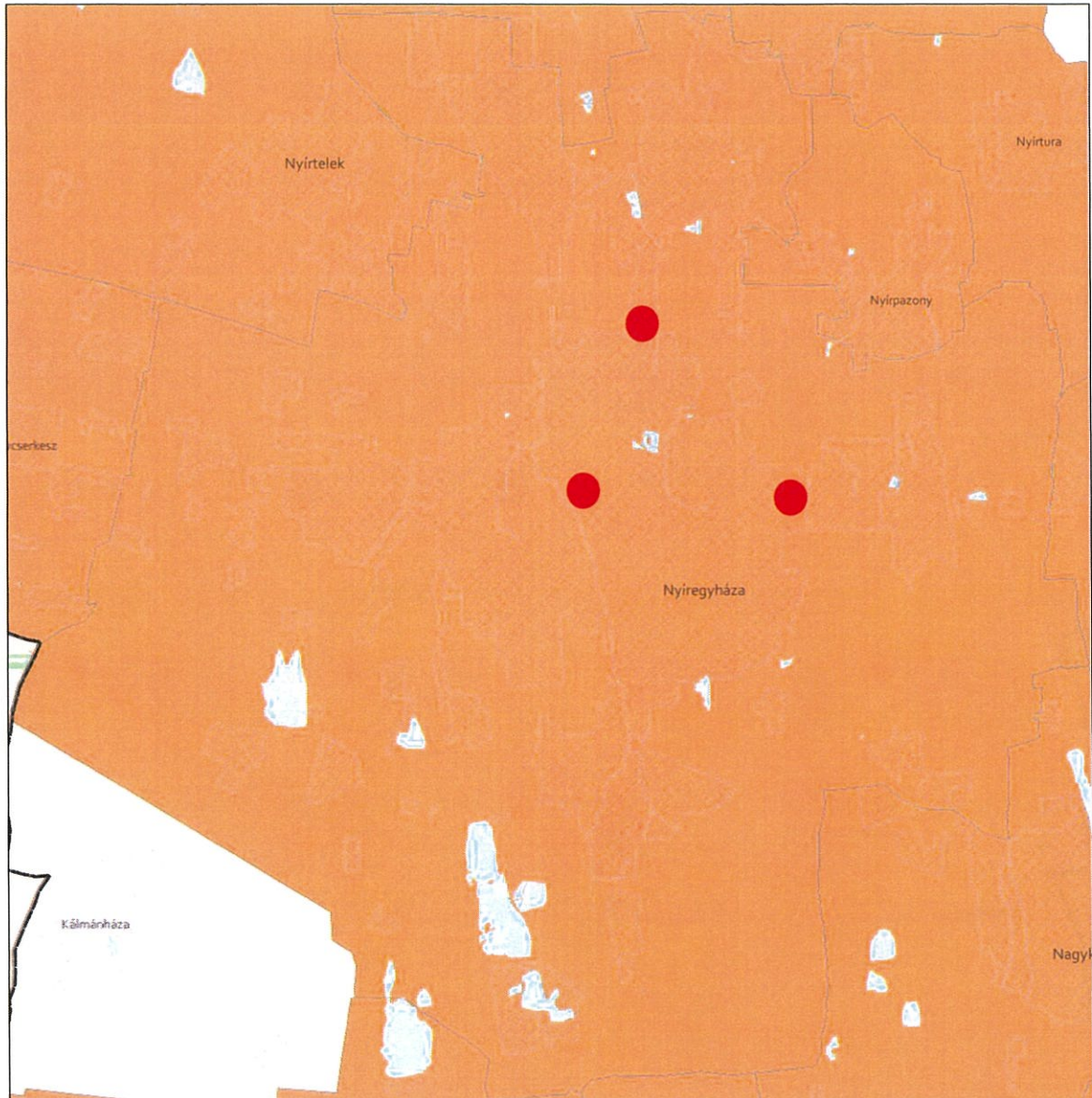
 Településhatár

 Megyehatár


 Országhatár








**GYÜMÖLCSTERMESTÉS TÉRSÉGI JELENTŐSÉGŰ ÖVEZETE 3.15. melléklet
az 5/2020. (VI. 26.) önkormányzati rendelethez**



JELMAGYARÁZAT

 Gyümölcsstermestés térségi jelentőségű övezete

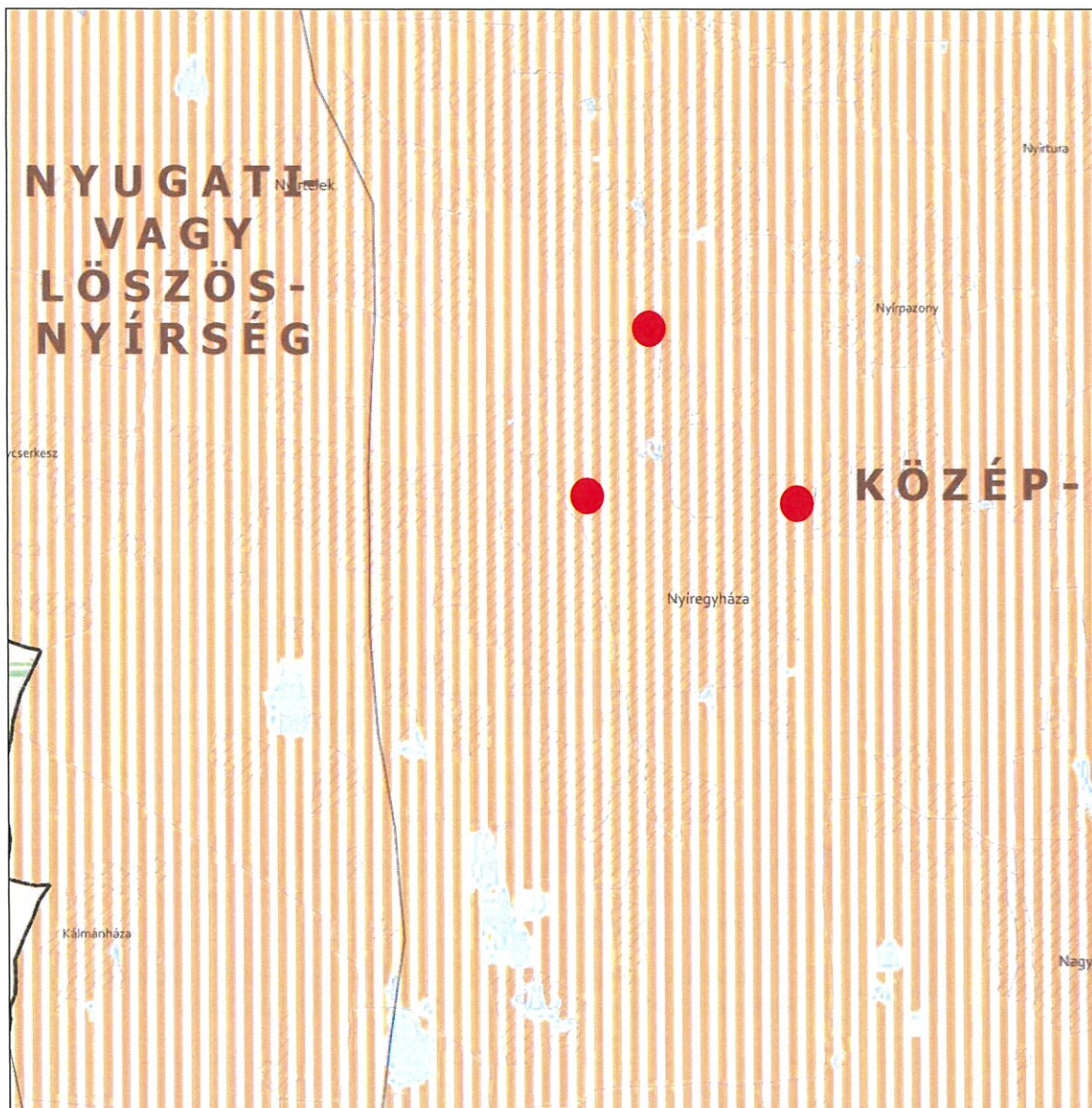
Alaptérkép elemei

-  Települési terület
-  Vízfolyás, vízfelszín
-  Településhatár
-  Megyehatár
-  Országhatár



Ügyiratszám: FŐÉP/271-6/2024.
NYÍREGYHÁZA MJV POLGÁRMESTERI HIVATALA
4401 Nyíregyháza, Kossuth tér 1. Pf. 83.
Telefon: (42) 524-550 Fax: (42)310-647





FELSŐ-TISZA MENTI KOMPLEX - ÉS NYÍRSÉGI VEGYES TÁJGAZDÁLKODÁSI ÉS TURISZTIKAI ÖVEZETEK
3.16. melléklet az 5/2020. (VI. 26.) önkormányzati rendelethez








JELMAGYARÁZAT

-  Felső-Tisza menti komplex tájgazdálkodási és turisztikai övezet
-  Nyírségi vegyes tájgazdálkodási és turisztikai övezet

Tájékoztató elem

-  Felső-Tisza menti komplex tájgazdálkodási és turisztikai övezet megyehatáron kívüli kapcsolódásai
-  Megyét érintő kistájak

Alaptérkép elemei

-  Települési terület
-  Vízfolyás, vízfelszín
-  Településhatár
-  Megyehatár
-  Országhatár

Ügyiratszám: FŐÉP/271-6/2024.
NYÍREGYHÁZA MJV POLGÁRMESTERI HIVATALA
4401 Nyíregyháza, Kossuth tér 1. Pf. 83.
Telefon: (42) 524-550 Fax: (42)310-647



11. A Térségi Szerkezeti Terv szerinti települési térség (2018)	
követelmény:	OTrT 11. § A kiemelt térségi, illetve megyei terület-felhasználási kategóriák területén belül a települési terület-felhasználási egységek kijelölése során d) a települési térség területén bármely települési terület-felhasználási egység kijelölhető
a lehetőség kihasználása:	A városias települési térség az alábbi terület-felhasználási egységekbe kerül besorolásra: <ul style="list-style-type: none">- Településközpont vegyes terület- Kisvárosias lakóterület- Kertvárosias lakóterület- Falusias lakóterület- Különleges terület- Ipari gazdasági terület- Kereskedelmi, szolgáltató gazdasági terület

17. Erdők övezete	
követelmény:	OTrT 29.§ (1): Az erdők övezetébe tartozó területeket az adott településnek a településrendezési eszközében legalább 95%-ban erdőterület területfelhasználási egységbe kell sorolnia. Az e törvény hatálybalépését megelőzően kijelölt beépítésre szánt területek, valamint az erdőről, az erdő védelméről és az erdőgazdálkodásról szóló 2009. évi XXXVII. törvény 4. § (2) bekezdésében meghatározott területek, továbbá az Ország Szerkezeti Terve, a Budapesti Agglomeráció Szerkezeti Terve, valamint a Balaton Kiemelt Üdülőkörzet Szerkezeti Terve által kijelölt települési térség területein lévő erdők övezetének területét a számításnál figyelmen kívül kell hagyni.
a követelmény teljesítése:	A tervezett településrendezési eszközökön erdőterület kijelölése nem történik.
követelmény:	OTrT 29.§ (2): Az erdők övezetében külfejtéses művelésű bányatelket megállapítani és bányászati tevékenységet engedélyezni a bányászati szempontból kivett helyekre vonatkozó szabályok szerint lehet.
a követelmény teljesítése:	A tervezett településrendezési eszközeinken erdők övezetében bányászati tevékenység végzésére alkalmas terület nem kerül kijelölésre.

5. Vízminőség-védelmi terület övezete	
követelmény:	9/2019 (VI. 14.) 5.§ (1): A vízminőség-védelmi terület övezetében keletkezett szennyvíz övezetből történő kivezetéséről és az övezeten kívül keletkezett szennyvizek övezetbe történő bevezetéséről, illetve a szennyvíz övezeten belüli kezelésének feltételeiről a megye területrendezési tervében rendelkezni kell.
a követelmény teljesítése: A település közigazgatási területén az államigazgatási szervek előzetes adatszolgáltatásának	területe az OTrT -ben (A) 13219,00ha
	területe a hatályos településszerkezeti tervben 13219,00 ha



figyelembe vételével lehatárolt vízminőség- védelmi terület övezet	területének csökkenése/növekedése a tervezett módosítással	0 ha
	területe a tervezett módosítás után (B)	13219,00 ha
követelmény:	9/2019 (VI. 14.) 5.§ (2): A vízminőség-védelmi terület övezetébe tartozó települések településrendezési eszközeinek készítése során ki kell jelölni a vízvédellel érintett területeket. A kijelölt vízvédellel érintett területekre vonatkozó egyedi szabályokat a helyi építési szabályzatban kell megállapítani.	
a követelmény teljesítése:	A hatályos településrendezési eszközeink már tartalmazzák, a módosítás során nem történt új vízvédellel érintett terület kijelölése.	
követelmény:	9/2019 (VI. 14.) 5.§ (3): A vízminőség-védelmi terület övezetében bányászati tevékenység folytatása a bányászati szempontból kivett helyekre vonatkozó előírások alkalmazásával engedélyezhető.	
a követelmény teljesítése:	Jelen módosítás során új vagy meglévő bányászati tevékenység folytatására alkalmas terület nem került tervezésre.	

8. Ásványi nyersanyagvagyon övezete	
követelmény:	9/2019 (VI. 14.) 8.§ (1): Az ásványi nyersanyagvagyon övezetét a településrendezési eszközökben kell tényleges kiterjedésének megfelelően lehatárolni.
a követelmény teljesítése:	A hatályos településrendezési eszközeink már tartalmazzák, a módosítás során nem történt új ásványi nyersanyagvagyonnal érintett terület kijelölése.
követelmény:	9/2019 (VI. 14.) 8.§ (2): (1) bekezdés szerinti területen, a településrendezési eszközökben csak olyan területfelhasználási egység, építési övezet vagy övezet jelölhető ki, amely az ásványi nyersanyagvagyon távlati kitermelését nem lehetetleníti el.
a követelmény teljesítése:	A hatályos településrendezési eszközeink már tartalmazzák, a módosítás során nem történt új ásványi nyersanyagvagyonnal érintett terület kijelölése.

10. Tanyás terület övezete	
követelmény:	9/2019 (VI. 14.) 10.§ (1): A megyei területrendezési tervben a tanyás területek övezete azon járásokban jelölhető ki, ahol a kijelölést megelőző legutóbbi népszámlálás alapján a mezőgazdasági jellegű külterületen élő népesség aránya az összes lakónépességhez viszonyítva az országos átlag fölött van.
a követelmény teljesítése:	A hatályos településrendezési eszközeink már tartalmazzák, a módosítás során nem történt új tanyás terület kijelölése.
követelmény:	9/2019 (VI. 14.) 10.§ (2): A tanyás területek övezetével érintett területre a tájfenntartó tanyai gazdálkodás és életmód fennmaradásának elősegítése, valamint a tanyás településszerkezet és tájkarakter megőrzése érdekében meg kell határozni a) a településrendezési eszközökben a területfelhasználás és az építés helyi rendjének



	<i>egyedi szabályait, b) az a) pont szerinti egyedi szabályokkal érintett területre a településképi rendeletben a településképi követelményeket.</i>
a követelmény teljesítése:	A hatályos településrendezési eszközeink már tartalmazzák, a módosítás során nem történt új tanyás terület kijelölése.

5. Térszervező városok és hagyományosan vidéki települések övezete

követelmény:	5/2020 (VI. 26.) 5.§ (1): A térszervező városok és a hagyományosan vidéki települések övezetébe tartozó települések a településhálózatra gyakorolt hatásuk mértékétől függően a következők lehetnek: a) regionális jelentőségű térszervező város, b) térségi jelentőségű térszervező város, c) járási jelentőségű térszervező város, d) egyéb város, vagy e) hagyományosan vidéki település a 3.12 melléklet szerint.
a követelmény teljesítése:	Nyíregyháza nem a hagyományosan vidéki településhez tartozik. A településhálózatra gyakorolt hatása nem releváns.

követelmény:	5/2020 (VI. 26.) 5.§ (2): A regionális és a térségi jelentőségű térszervező városok esetében azok térszervező szerepének erősítése, a települési térség minőségi fejlesztése érdekében: a) a településfejlesztési koncepció és integrált településfejlesztési stratégia során a térszervező szerepre figyelemmel kell a jövőképet és célrendszert kidolgozni, b) a településrendezési eszközökben új falusias lakóterületet csak a meglévő falusias lakóterülethez csatlakozva lehet kijelölni, amennyiben a településszerkezet folytonossága ezt megköveteli.
a követelmény teljesítése:	Településfejlesztési koncepció, stratégia jelen módosítás keretében nem készül, mivel nem új rendezési terv készül, csak a jelenleg hatályos településrendezési eszközök módosulnak a kijelölt területeken.

követelmény:	5/2020 (VI. 26.) 5.§ (3): A regionális és a térségi jelentőségű térszervező városok településrendezési eszközeinek készítésekor és módosításakor előnyben kell részesíteni a települési területen belül már kijelölt beépítésre szánt területek intenzívebb területfelhasználásba sorolását.
a követelmény teljesítése:	Településfejlesztési koncepció, stratégia jelen módosítás keretében nem készül, mivel nem új rendezési terv készül, csak a jelenleg hatályos településrendezési eszközök módosulnak a kijelölt területeken.

követelmény:	5/2020 (VI. 26.) 5.§ (4): A járási jelentőségű térszervező városok szerepének erősítése, minőségi fejlesztése érdekében: a) a településfejlesztési koncepció és integrált településfejlesztési stratégia készítésekor a célokat, részcélokat a járásközponti szerep erősítésére is figyelemmel kell kidolgozni; b) a településszerkezeti terv készítése és módosítása során meg kell vizsgálni a központi helyzetben lévő területek intenzívebb területfelhasználási irányba való váltását, figyelembe véve a kialakult településszerkezetet.
a követelmény teljesítése:	Településfejlesztési koncepció, stratégia jelen módosítás keretében nem készül, mivel nem új rendezési terv készül, csak a jelenleg hatályos településrendezési eszközök módosulnak a kijelölt területeken.



követelmény:	<i>5/2020 (VI. 26.) 5.§ (5): Az egyéb városok esetén a településfejlesztési koncepció, integrált településfejlesztési stratégia készítése során a jövőkép és célrendszer kidolgozásakor vizsgálni kell a járás szerinti járásközponttal való együttműködés és feladatmegosztás lehetőségét.</i>
a követelmény teljesítése:	Településfejlesztési koncepció, stratégia jelen módosítás keretében nem készül, mivel nem új rendezési terv készül, csak a jelenleg hatályos településrendezési eszközök módosulnak a kijelölt területeken.
követelmény:	<i>5/2020 (VI. 26.) 5.§ (6): A hagyományosan vidéki települések településfejlesztési koncepciójának készítésekor a település adottságaitól függően olyan célokat, részcélokat kell meghatározni, amelyek biztosítják: a) a helyi alapszolgáltatások fejlesztését, b) a lakókörnyezet és településközpont minőségi fejlesztését, c) a felhagyott lakóterületek újrahaszosítását, d) érintettség esetén a további egyedileg meghatározott megyei övezethez kapcsolódó térségi szerep érvényesülését.</i>
a követelmény teljesítése:	Nyíregyháza nem a hagyományosan vidéki településhez tartozik. A településhálózatra gyakorolt hatása nem releváns.
követelmény:	<i>5/2020 (VI. 26.) 6.§ (1): Új fejlesztési terület kijelölésekor, amennyiben a beépítetlen fejlesztési területek aránya meghaladja a település belterületének és beépítésre szánt területeinek 20%-át, akkor az új fejlesztési terület kiterjedésével legalább azonos méretű beépítetlen fejlesztési területet egyidejűleg vissza kell sorolni (visszasorolás).</i>
a követelmény teljesítése:	Jelen módosítás során nem történik új fejlesztési terület kijelölése.
követelmény:	<i>5/2020 (VI. 26.) 6.§ (2): A településrendezési eszközök készítése során a települési térség 20%-át meghaladó, beépítetlen fejlesztési területek esetén meg kell vizsgálni a visszasorolás, vagy az időbeni ütemezés lehetőségét a környezeti, társadalmi és gazdasági folyamatok tükrében.</i>
a követelmény teljesítése:	Jelen módosítás során nem történik új fejlesztési terület kijelölése.
követelmény:	<i>5/2020 (VI. 26.) 6.§ (3): Az (1) bekezdés szerinti követelmény egymással határos önkormányzatok közös tervezése során a településcsoportra vonatkozóan is alkalmazható.</i>
a követelmény teljesítése:	Jelen módosítás során nem történik a határos önkormányzattal közös tervezés.
követelmény:	<i>5/2020 (VI. 26.) 6.§ (4): Az (1)-(3) bekezdést nem kell alkalmazni, ha a) a fejlesztés megyei területfejlesztési programban, vagy települések által közösen készített integrált településfejlesztési stratégiájában szerepel, b) a módosítás a nemzetgazdasági szempontból kiemelt jelentőségű beruházások megvalósításának gyorsításáról és egyszerűsítéséről szóló törvény hatálya alá tartozó ügy tárgyát képezi, c) visszasorolás esetén az épített környezet alakításáról és védelméről szóló törvény szerinti kártalanítási kötelezettség fennáll.</i>
a követelmény teljesítése:	Jelen módosítás a fentebbi pontokban nem releváns.



követelmény:	5/2020 (VI. 26.) 6.§ (5): A településrendezési eszközök készítése során a beépítésre szánt területeként kijelölt, de még a területfelhasználásnak megfelelően nem kialakult zártkerti területek esetén meg kell vizsgálni a visszasorolás lehetőségét a valós területfelhasználás, az ingatlan-nyilvántartás szerinti művelési ágak, a meglévő építmények rendeltetése alapján.
a követelmény teljesítése:	Jelen módosítás során nem történik új beépítésre szánt terület kijelölése.
követelmény:	5/2020 (VI. 26.) 6.§ (6): A központi belterülettel szerves településszerkezeti kapcsolatban nem álló zártkertek területén – a különleges terület kivételével – új beépítésre szánt terület nem jelölhető ki. A központi belterülettel szerves településszerkezeti kapcsolatban áll az érintett zártkert, ha a) az a meglévő belterülethez tartó terület számított legfeljebb 2000 méteren belül fekszik és szilárd burkolatú helyi gyűjtőúttal megközelíthető, és b) közösségi közlekedési eszköz megállóhelyének legfeljebb 500 méteres körzetében található.
a követelmény teljesítése:	Jelen módosítás során nem történik új beépítésre szánt terület kijelölése.
követelmény:	5/2020 (VI. 26.) 7.§ (1): Települési térségben lévő, jogszabály szerint lehatárolt barnamezős terület újrahaznosítása, fejlesztése érdekében olyan területfelhasználási egységet kell kijelölni, mely elősegíti annak integrálódását a kialakult településszövetbe, összhangban van a szomszédos területek terület-felhasználásával és városok esetében elősegíti a térszervező szerep erősödését.
a követelmény teljesítése:	A módosítás nem érint barnamezős területet.
követelmény:	5/2020 (VI. 26.) 7.§ (2): 1 ha-nál nagyobb új lakó-, gazdasági és üdülőtérület kijelölését megelőzően tisztázni kell a beépítés infrastrukturális feltételeit, valamint az útépitési és közművesítési hozzájárulás kötelezettségének teljesítésével érintettek körét.
a követelmény teljesítése:	Jelen módosítás során az infrastrukturális feltételek adottak.
követelmény:	5/2020 (VI. 26.) 7.§ (3): Hagyományosan vidéki településeken új beépítésre szánt terület kijelölése során meg kell vizsgálni a települési térségben lévő felhagyott telkek, telekcsoportok adott fejlesztésre való alkalmasságát.
a követelmény teljesítése:	Nyíregyháza nem a hagyományosan vidéki településhez tartozik. A településhálózatra gyakorolt hatása nem releváns.
követelmény:	5/2020 (VI. 26.) 7.§ (4): Az 5. § (1) bekezdésének ad) pontjával érintett települések, valamint a 3.13. melléklet szerinti „Záhony-Kisvárdai térségbe” tartozó települések helyi építési szabályzata a kereskedelmi, szolgáltató gazdasági területre az országos településrendezési követelményektől eltérően az építési telkek megengedett legnagyobb beépítettségét 70%-ban, legkisebb zöldfelületét 15%-ban is megállapíthatja, amennyiben az érintett telkek: a) a településrendezési eszközökben lehatárolt barnamezős területek, vagy b) az érintett építési telkek már beépült gazdasági területen találhatóak, és a gazdasági tevékenységek helyhez kötöttsége miatt nincs mód a telephely területének bővítésére.
a követelmény teljesítése:	A módosításra kijelölt területek nem tartoznak a „Záhony-Kisvárdai térségbe”.



követelmény:	5/2020 (VI. 26.) 7.§ (5): A (4) bekezdés szerinti eltérés nem alkalmazható településközpontban elhelyezkedő, vagy lakóterülettel körülvett kereskedelmi, szolgáltató gazdasági területek esetén.
a követelmény teljesítése:	A módosításra kijelölt területek nem tartoznak a „Záhony-Kisvárdai térségbe”.

8. Térségi együttműködések övezete

követelmény:	5/2020 (VI. 26.) 8.§ (1): Nyíregyháza településfejlesztési koncepciójában és integrált településfejlesztési stratégiájában Debrecen Megyei jogú Városával történő együttműködéssel összhangban a városkörnyék urbanizálódását elősegítő célrendszert kell meghatározni.
a követelmény teljesítése:	Településfejlesztési koncepció, stratégia jelen módosítás keretében nem készül, mivel nem új rendezési terv készül, csak a jelenleg hatályos településrendezési eszközök módosulnak a kijelölt területeken.
követelmény:	5/2020 (VI. 26.) 8.§ (2): A Debrecen-Nyíregyháza urbanizációs tengellyel érintett települések településfejlesztési koncepciójának és integrált településfejlesztési stratégiájának készítése során olyan célokat, részcelelokat, beavatkozásokat kell meghatározni, melyek erősítik a térség beépített területeinek és infrastruktúrájának minőségi fejlesztését, különösen: a) a lakóterületek minőségi fejlesztését, b) a központok, átszállási pontok elérhetőségének javítását, c) az átszállási pontok környezetének rendezését, ingázás komfortjának növelését (pl. vasútállomások, autóbusz állomások), d) a térszervező szerepű szolgáltatások erősítését és e) a kerékpárút-hálózat folytonosságát.
a követelmény teljesítése:	Településfejlesztési koncepció, stratégia jelen módosítás keretében nem készül, mivel nem új rendezési terv készül, csak a jelenleg hatályos településrendezési eszközök módosulnak a kijelölt területeken.
követelmény:	5/2020 (VI. 26) 8.§ (3): A Nyírségi–Szatmári–Beregi város csoport járásközpontjainak településfejlesztési koncepciójának készítése során a jövőkép és célrendszer kidolgozásakor vizsgálni kell a városok közötti együttműködés lehetőségeit (gazdaságfejlesztés, turizmus, oktatás, elérhetőség javítása, stb.).
a követelmény teljesítése:	Településfejlesztési koncepció, stratégia jelen módosítás keretében nem készül, mivel nem új rendezési terv készül, csak a jelenleg hatályos településrendezési eszközök módosulnak a kijelölt területeken.
követelmény:	5/2020 (VI. 26) 8.§ (4): A Nyírségi–Szatmári–Beregi város csoport hatásterületével érintett települések településfejlesztési koncepciójának kidolgozásakor figyelembe kell venni a járásközpontok településfejlesztési koncepciójának céljait és beavatkozásait.
a követelmény teljesítése:	Településfejlesztési koncepció, stratégia jelen módosítás keretében nem készül, mivel nem új rendezési terv készül, csak a jelenleg hatályos településrendezési eszközök módosulnak a kijelölt területeken.
követelmény:	5/2020 (VI. 26) 8.§ (5): A város párok és szomszédvárosok esetén a településfejlesztési koncepció és integrált településfejlesztési stratégia jövőképeinek és célrendszerének kidolgozása során vizsgálni kell az együttműködés lehetőségeit (pl. turizmus, gazdaságfejlesztés, oktatás, közösségi közlekedés).



a követelmény teljesítése:	Településfejlesztési koncepció, stratégia jelen módosítás keretében nem készül, mivel nem új rendezési terv készül, csak a jelenleg hatályos településrendezési eszközök módosulnak a kijelölt területeken.
követelmény:	5/2020 (VI. 26) 8.§ (6): Amennyiben a szomszédvárosok, az aprófalvas térség és a Záhony-Kisvárdai térség települései együttműködve végeznek település-, vagy területfejlesztéssel összefüggő tevékenységet, akkor közösen kell meghatározni az erre irányuló tervezés célját, szempontjait, feltételeit.
a követelmény teljesítése:	Településfejlesztési koncepció, stratégia jelen módosítás keretében nem készül, mivel nem új rendezési terv készül, csak a jelenleg hatályos településrendezési eszközök módosulnak a kijelölt területeken.

10. Gyümölcsstermesztés térségi jelentőségű övezete

követelmény:	5/2020 (VI. 26.) 10.§ (1): A településfejlesztési koncepció készítésekor a gyümölcsgazdálkodással (termelésszerkezet, termesztés, feldolgozás) és a gyümölcssturizmussal összefüggő célrendszert és beavatkozásokat a meglévő turisztikai kínálatot figyelembe véve kell meghatározni.
a követelmény teljesítése:	Településfejlesztési koncepció, stratégia jelen módosítás keretében nem készül, mivel nem új rendezési terv készül, csak a jelenleg hatályos településrendezési eszközök módosulnak a kijelölt területeken.
követelmény:	5/2020 (VI. 26.) 10.§ (2): A településrendezési eszközök készítésekor a gyümölcsstermesztést és -feldolgozást támogató szabályokat kell kidolgozni a helyi gazdálkodási hagyományokkal összhangban.
a követelmény teljesítése:	Településfejlesztési koncepció, stratégia jelen módosítás keretében nem készül, mivel nem új rendezési terv készül, csak a jelenleg hatályos településrendezési eszközök módosulnak a kijelölt területeken.
követelmény:	5/2020 (VI. 26) 10.§ (3): A településrendezési eszközök készítésekor le kell határolni a gyümölcsstermesztés térségi jelentőségű övezetét a valós területhasználat alapján, ahol beépítésre szánt területek közül kizárólag a gyümölcsstermesztésre, -tárolásra és -feldolgozásra szolgáló különleges mezőgazdasági üzemi terület jelölhető ki.
a követelmény teljesítése:	Településfejlesztési koncepció, stratégia jelen módosítás keretében nem készül, mivel nem új rendezési terv készül, csak a jelenleg hatályos településrendezési eszközök módosulnak a kijelölt területeken.

11. Felső-Tisza menti komplex tájgazdálkodási és turisztikai övezet

követelmény:	5/2020 (VI. 26.) 11.§ (1): A településszerkezeti tervek készítése során a területfelhasználás rendszerét a beépítésre nem szánt területeken a vízgazdálkodási, a táj- és természetvédelmi, a tájgazdálkodási és a turisztikai célokkal összhangban kell megállapítani.
a követelmény teljesítése:	Új településszerkezeti terv jelen módosítás keretében nem készül, csak a jelenleg hatályos módosul a kijelölt területeken.
követelmény:	5/2020 (VI. 26.) 11.§ (2): A különleges mezőgazdasági üzemi terület vagy gazdasági terület kijelölését megelőzően vizsgálni kell, hogy az adott településen rendelkezésre áll-e más, olyan meglévő major vagy gazdasági telephely, mely alkalmas a fejlesztés megvalósítására.



a követelmény teljesítése:	Új különleges mezőgazdasági üzem vagy gazdasági terület kijelölése nem történik jelen módosítás során.
követelmény:	5/2020 (VI. 26.) 11.§ (3): A természetvédelmi szempontból kiemelten kezelendő gyepterületek csak olyan korlátozott használatú mezőgazdasági terület területfelhasználási egységbe sorolhatók, melyek a gyepterületek fenntartását, kutatását és bemutatását szolgálják.
a követelmény teljesítése:	Jelen módosítás során nem történik gyepterületeket érintő területfelhasználási módosítás.
követelmény:	5/2020 (VI. 26.) 11.§ (4): Erdőterület területfelhasználási egység csak a mezőgazdasági (mezővédő fásítás), árvízvédelmi, táj- és természetvédelmi vagy a településökölógiai célokkal összhangban és a tájkarakterhez illeszkedő módon jelölhető ki.
a követelmény teljesítése:	Jelen módosítások nem érintik a fentebb említett területeket.
követelmény:	5/2020 (VI. 26.) 11.§ (5): Amennyiben a térségi szerkezeti terv nem vízgazdálkodási térségként jelöli az övezet területén lévő 1 ha feletti egybefüggő nádas művelési ágú alrészleteket, ex-lege védett lápokot és szikes tavakat, akkor azokat természetközeli terület területfelhasználásba kell besorolni.
a követelmény teljesítése:	Jelen módosítások nem érintik a fentebb említett területeket.
követelmény:	5/2020 (VI. 26.) 11.§ (6): Vizes élőhelyek csak olyan területfelhasználási egységbe sorolhatók, melyek azok fenntartását vagy élőhely-rekonstrukcióját biztosítják.
a követelmény teljesítése:	Jelen módosítások nem érintik a fentebb említett területeket.
követelmény:	5/2020 (VI. 26.) 11.§ (7): A VTT tározók területén a valós használatnak megfelelő területfelhasználási egységeket kell megállapítani.
a követelmény teljesítése:	Jelen módosítások nem érintik a fentebb említett területeket.
követelmény:	5/2020 (VI. 26.) 12§ (1): A helyi építési szabályzat készítése során a térségi és helyi sajátosságok (kiemelt agrártermékekre specializáltan) figyelembevételével rendelkezni kell a birtokközpont elhelyezésére alkalmas területek lehatárolásáról és az új birtokközpontokhoz kapcsolódó minimális birtoktest méretének, beépítésének helyi szabályairól.
a követelmény teljesítése:	Jelen módosítások nem érintik a fentebb említett területeket.



követelmény:	<i>5/2020 (VI. 26.) 12.§ (2): Új beépítésre szánt különleges mezőgazdasági üzemi terület kijelölése esetén a MaTrT 12.§ (3) bekezdésének előírását azzal az eltéréssel kell alkalmazni, hogy a területnövekmény legkevesebb 5%-ának megfelelő mértékben védelmi rendeltetésű erdőterületet (mezővédő erdősávként) kell kijelölni, mely elősegíti az adott fejlesztéshez kapcsolódó nagytáblák tagolását, a mezsgyék fásítását, a tájba illesztést és a szélerózió hatásának csökkentését. A kijelölést a biotóphálózati rendszer fejlesztésének szempontjai figyelembe vételével kell elvégezni.</i>
a követelmény teljesítése:	Jelen módosítások nem érintik a fentebb említett területeket.
követelmény:	<i>5/2020 (VI. 26.) 12.§ (3): Amennyiben a területek biológiai aktivitás-értékének számításáról szóló jogszabály előírásai szükségessé teszik, akkor az adott fejlesztés környezetében kell a (2) bekezdés szerinti módon további mezővédő védelmi rendeltetésű erdőterületet vagy korlátozott használatú mezőgazdasági területfelhasználást (állandó gyepek) kijelölni.</i>
a követelmény teljesítése:	Jelen módosítások nem érintik a fentebb említett területeket.
követelmény:	<i>5/2020 (VI. 26.) 13.§ (1): A megyei területfejlesztési dokumentumokat figyelembe véve a turisztikai infrastruktúra-hálózatok összehangolt fejlesztésére és tervezésére a településfejlesztési koncepcióban, valamint az integrált településfejlesztési stratégiában célokat, részcélokat és beavatkozásokat kell meghatározni.</i>
a követelmény teljesítése:	Településfejlesztési koncepció, stratégia jelen módosítás keretében nem készül, mivel nem új rendezési terv készül, csak a jelenleg hatályos településrendezési eszközök módosulnak a kijelölt területeken.
követelmény:	<i>5/2020 (VI. 26.) 13.§ (2): A folyószakaszokkal vagy holtágakkal rendelkező települések településfejlesztési koncepciójában, integrált településfejlesztési stratégiájában, olyan további célrendszerrel és beavatkozásokat kell meghatározni, amelyek a települési és a térségi turisztikai célokkal összhangban vannak.</i>
a követelmény teljesítése:	Településfejlesztési koncepció, stratégia jelen módosítás keretében nem készül, mivel nem új rendezési terv készül, csak a jelenleg hatályos településrendezési eszközök módosulnak a kijelölt területeken.
követelmény:	<i>5/2020 (VI. 26.) 13.§ (3): A településszerkezeti terv készítése során a turisztikai infrastruktúra-hálózatot úgy kell kialakítani, hogy azok kövessék a vízfolyásokat vagy a természetes és mesterséges tájelemeket és érintsék a kulturális, valamint a természeti örökség értékeit.</i>
a követelmény teljesítése:	Új településszerkezeti terv jelen módosítás keretében nem készül, csak a jelenleg hatályos módosul a kijelölt területeken.

19. Honvédelmi és katonai célú terület övezete	
követelmény:	<i>OTrT 32.§ (1): A honvédelmi és katonai célú terület övezetét a településrendezési eszközökben kell tényleges kiterjedésének megfelelően lehatárolni.</i>
a követelmény teljesítése:	A hatályos településrendezési eszközeink már tartalmazzák, a módosítás során nem történt új honvédelmi és katonai célú terület kijelölése.



követelmény:	OTrT 32.§ (2): Az övezet (1) bekezdés alapján lehatárolt területét a településrendezési eszközökben a) a b) pontban megfogalmazottak kivételével - minden területfelhasználási kategóriában - beépítésre szánt vagy beépítésre nem szánt különleges honvédelmi, katonai és nemzetbiztonsági célra szolgáló terület területfelhasználási egységbe kell sorolni; b) a zárt bekerített objektumok kivételével honvédelmi célú erdőterület területfelhasználási egységbe kell sorolni, ha az adott terület az erdők övezete által is érintett.
a követelmény teljesítése:	A hatályos településrendezési eszközeink már tartalmazzák, a módosítás során nem történt új honvédelmi és katonai célú terület kijelölése.
követelmény:	OTrT 32.§ (3): A (2) bekezdésben foglalt területfelhasználási egység kijelölésének módosítása csak a honvédelemért felelős miniszter hozzájárulásával lehetséges.
a követelmény teljesítése:	A hatályos településrendezési eszközeink már tartalmazzák, a módosítás során nem történt új honvédelmi és katonai célú terület kijelölése.



Ügyiratszám: FŐÉP/256-12/2024.
Ügyintéző: Kukucska Zsolt

ELŐTERJESZTÉS

- Városstratégiai és Környezetvédelmi Bizottsághoz –

Nyíregyháza 19/2005. (V.5.) önkormányzati rendelettel jóváhagyott helyi építési szabályzatának módosításáról és egységes szerkezetű szövegének megállapításáról szóló 21/2007. (VI. 12.) önkormányzati rendelet módosításához szükséges partnerségi vélemények kiértékelésének jóváhagyásáról (MÓDOSÍTÁSOK VIII./2021. – 2 terület, tárgyalásos eljárás)

Tisztelt Bizottság!

Nyíregyháza MJV Közgyűlésének Városstratégiai és Környezetvédelmi Bizottsága átruházott hatáskörében **MÓDOSÍTÁSOK VIII./2021. című dokumentáció alapján 2 területre vonatkozóan** döntött a város 117/2005. (V.4.) sz. közgyűlési határozattal megállapított településszerkezeti tervének, valamint a 21/2007. (VI.12.) önkormányzati rendelettel jóváhagyott helyi építési szabályzatának és szabályozási tervének módosításáról.

A módosító eljárás 2021 decemberében indult FŐÉP/2396/2021. ügyiratszámon 2 területre vonatkozóan tárgyalásos eljárásban. A településrendezési eszközök módosítása a **tartalmi követelményeket tekintve** az OTÉK 121.§ (1) bekezdés alapján 2012. augusztus 6-án hatályos II. fejezete, valamint 1. számú melléklete és a településrendezési eszköz módosításakor hatályos III. fejezete figyelembevételével készül el. Az **eljárásrendjét tekintve** a településtervek tartalmáról, elkészítésének és elfogadásának rendjéről, valamint egyes településrendezési sajátos jogintézményekről szóló 419/2021. (VII.15.) Kormányrendelet (a továbbiakban: Korm. rendelet) 78. § szerint a településfejlesztési koncepcióról, az integrált településfejlesztési stratégiáról és a településrendezési eszközökről, valamint egyes településrendezési sajátos jogintézményekről szóló 314/2012. (XI.8.) Korm. rendelet (továbbiakban: korábbi Korm. rendelet) VI. Fejezetének eljárási rendelkezései alapján a tárgyalásos eljárás szabályai szerint folytatható le, mivel a módosító eljárás 2022. június 30. előtt kezdődött.

A teljes körű nyilvánosság biztosításának érdekében a **lakossági fórumot a veszélyhelyzet ideje alatt egyes szervezetek működésére vonatkozó, továbbá egyes közigazgatási eljárási szabályok megállapításáról szóló 146/2023. (IV. 27.) Korm. rendeletben** foglaltakat figyelembe véve **elektronikus úton folytattuk le**. A hirdetményt a 2024. március 4-én megjelenő Nyíregyházi Naplóban és a honlapunkon közzétettük. Nyíregyháza MJV partnerségi egyeztetés szabályairól szóló 10/2017. (II.24.) önkormányzati rendelete alapján megküldtük a rendezési terv módosításhoz kapcsolódó véleménykérő dokumentációnkat az **állandó partnereinknek** (Területi Építész Kamara, Mérnöki Kamara, Nyírségi Civilház, E-misszió Egyesület) A véleményeket kiértékeljük.

A partnerségi véleményezésre beérkezett véleményeket kiértékeljük. Az elektronikus úton lefolytatott lakossági fórumra lakossági **észrevétel, vélemény nem érkezett** a 2024. március 18-i határidőig. (2. számú melléklet)




A Korm. rendelet 39.§ (2) bekezdése szerint és a 10/2017. (II.24.) önkormányzati rendelet alapján a beérkezett véleményeket ismertetni kell a képviselő testülettel. A 26/2019. (XII.20.) önkormányzati rendelet 2. mellékletének 12.9. pontja szerint a Városstratégiai és Környezetvédelmi Bizottság átruházott hatáskörében dönt a településrendezési eszközök partnerségi egyeztetési eljárásainál a **beérkezett vélemények elfogadásáról vagy el nem fogadásáról.**

Fenti előterjesztés alapján kérem T. Bizottságot a mellékelt határozat tervezet jóváhagyásával a **beérkezett véleményeket és azok kiértékelését** elfogadni szíveskedjen. *(1. számú melléklet)*

Nyíregyháza, 2024. március 13.

Tisztelettel:


Kovács Rita
városi főépítész



Határozat-tervezet

Nyíregyháza Megyei Jogú Város Közgyűlése
Városstratégiai és Környezetvédelmi Bizottsága

.../2024. (...) számú
határozata

Nyíregyháza 19/2005. (V.5.) önkormányzati rendelettel jóváhagyott helyi építési szabályzatának módosításáról és egységes szerkezetű szövegének megállapításáról szóló 21/2007. (VI. 12.) önkormányzati rendelet módosításához szükséges partnerségi vélemények kiértékelésének jóváhagyására (MÓDOSÍTÁSOK VIII./2021. – 2 terület, tárgyalásos eljárás)

A Bizottság

a 314/2012. (XI.8.) Korm. rendelet szerint folyamatban lévő alábbi rendezési terv módosítás esetében

- MÓDOSÍTÁSOK VIII./2021. néven tárgyalásos eljárásban 2 területen történő módosítás

a 10/2017. (II.24.) önkormányzati rendelet és a 146/2023. (IV. 27.) Korm. rendelet alapján elektronikus úton megtartott lakossági fórumra és partnerségi egyeztetésre beérkezett véleményeket megismerte és a mellékelt kiértékelést **elfogadja**.

Utasítja: a Főépítési Osztályt a tárgyi rendezési terv módosítás eljárásának tovább folytatására.

Felelős: Kovács Rita városi főépítész

Határidő: folyamatos

Nyíregyháza, 2024. március

Erről értesülnek:

1.) a címzetes főjegyző és a polgármesteri hivatal belső szervezeti egységeinek vezetői



EMLÉKEZTETŐ

Nyíregyháza MJV rendezési tervének módosítása 2 területre vonatkozóan az elektronikusan lefolytatott lakossági fórumon történő ismertetéséről

A lakossági fórum időpontja: 2024. március 4. (megjelenés - Nyíregyházi Napló)

Helyszín: Polgármesteri Hivatal, elektronikus úton

Jelenlévők: -

A vélemények beérkezési határideje: 2024. március 18. hétfő

A veszélyhelyzet ideje alatt egyes szervezetek működésére vonatkozó, továbbá egyes közigazgatási eljárási szabályok megállapításáról szóló 146/2023. (IV. 27.) Korm. rendeletben és a 10/2017. (II.24.) önkormányzati rendelet foglaltakat figyelembe véve a helyi partnerségi egyeztetés, valamint a lakossági fórum elektronikusan történik.

A partnerségi véleményezés meghirdetésre került a Nyíregyházi naplóban és az önkormányzat honlapján, a véleményezési dokumentációt közzétettük a honlapon. Elektronikus úton megküldtük a rendezési terv módosításhoz kapcsolódó véleménykérő dokumentációnkat az **állandó partnereinknek** (Területi Építész Kamara, Mérnöki Kamara, Nyírségi Civilház, E-misszió Egyesület) A véleményeket kiértékeljük.

A partnerségi véleményezésre nem érkezett vélemény, mely eljárás szakaszt a jogszabályi előírások alapján kiértékeljük.

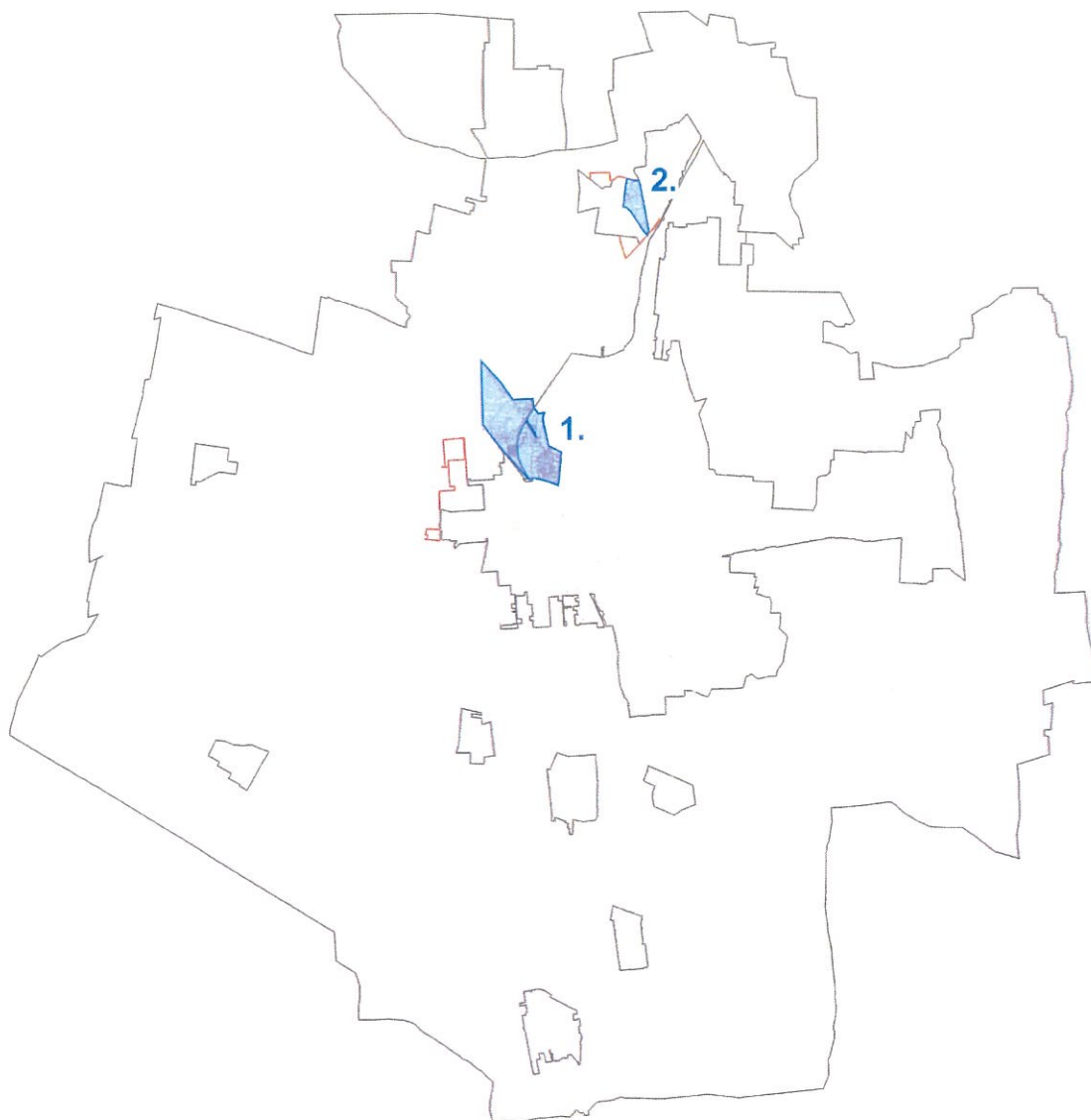
Az elektronikusan lefolytatott lakossági fórumokra lakossági észrevétel, vélemény nem érkezett.

Beavatkozási területek

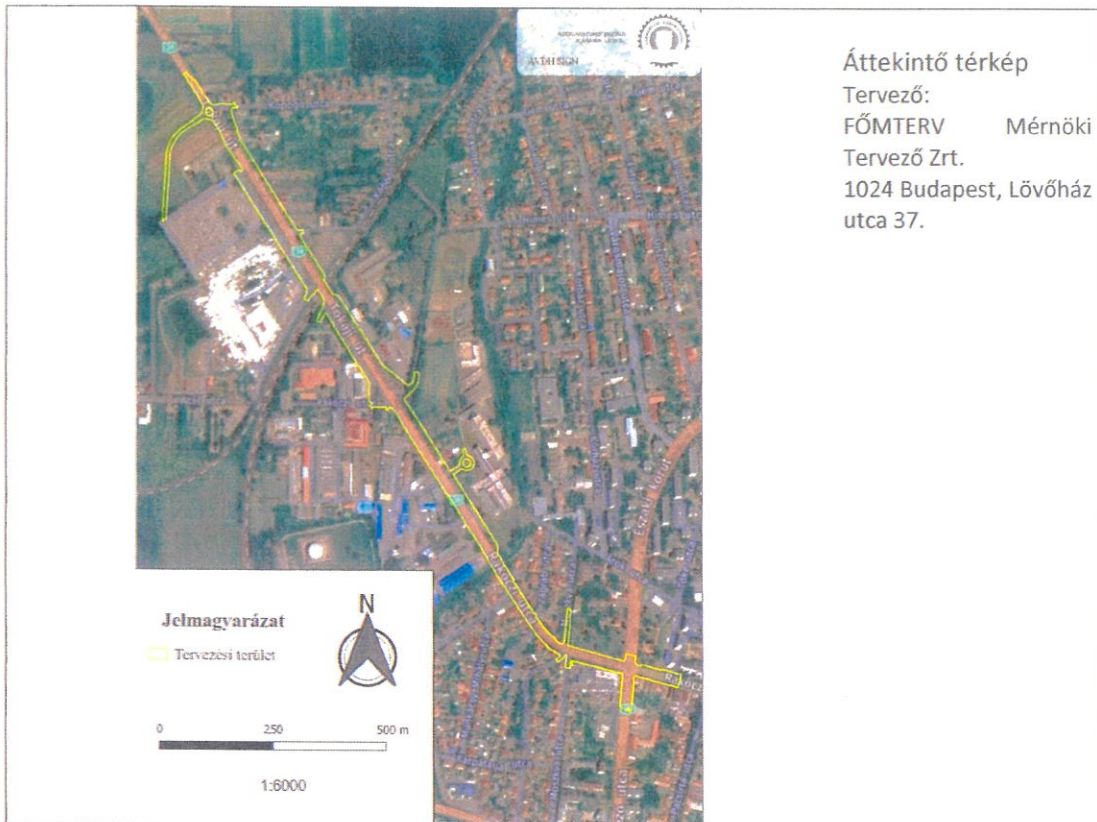
Sorsz.	Módosítás megindításáról szóló határozat száma	Szelvény-szám	Módosítás tárgya
MÓDOSÍTÁSOK VIII./2021., 2 terület - tárgyalásos eljárás			
1.	65/2021. (IX. 27.)	E4	A Tokaji út a Rákóczi Ferenc utca Mező utca és Kopogó utca közötti szakaszán külön szintű csomópont és a hozzá kapcsolódó 2x2 forgalmi sáv kialakításához a területi lehatárolás alapján a szabályozási tervben jelölt közlekedési célú közterület
2.	54/2021. (VIII.26.)	C5	Aquarius Élményfürdőnél lévő területen a 15108 hrsz.-ú ingatlanon tervezett II. rendű közlekedési célú közterület törlése történik.

2. sz. melléklet a FŐÉP/256-12/2024. számú előterjesztéshez

Átnézeti térkép nyíregyháza közigazgatási területéről



1. Beavatkozási pont – Tokaji út



2. Beavatkozási pont – Sóstógyógyfürdő



(Forrás: www.google.hu/maps)



2024. március

NYÍREGYHÁZA MEGYEI JOGÚ VÁROS

Településrendezési eszközeinek módosítása

Eljárás megnevezése:
MÓDOSÍTÁSOK VIII./2021. – 2 terület

Eljárás típusa:
Tárgyalásos eljárás
(314/2012. (XI. 8.) Korm. rendelet alapján)
Véleménykérő dokumentáció





ALÁÍRÓLAP

NYÍREGYHÁZA MEGYEI JOGÚ VÁROS


Tárgyalásos eljárás - Véleménykérő dokumentáció
(a 314/2012. (XI. 8.) Korm. rendelet alapján)

Terv készítő: Nyíregyháza Megyei Jogú Város Polgármesteri Hivatala
Főépítészeti Osztály


Tervező:



Véghe József
településmérnök
TT/15-0124


Városi főépítész:



Kovács Rita
városi főépítész

Tervező munkatársak:


Kovács Rita
építésmérnök
városépítési –városgazdálkodási
szakmérnök


Kukucska Zsolt
okleveles építőmérnök


Telekfiné Bódi Mária
okleveles településmérnök


Máriás Éva
okleveles településmérnök



NYÍREGYHÁZA MEGYEI JOGÚ VÁROS
Településrendezési Tervének
- módosításához -

Tárgyalásos eljárás - Véleménykérő dokumentáció
(a 314/2012. (XI. 8.) Korm. rendelet alapján)

Módosítások VIII./2021.

Tartalomjegyzék

1.	Előzmény	5
1.1.	A területen jelenleg hatályban lévő településrendezési eszközök.....	5
1.2.	Átnézeti térkép.....	5
1.3.	Átnézeti térkép – kivágatok.....	6
1.4.	Módosítással érintett területek	6
1.5.	Helyszín, környezet és a fejlesztés bemutatása	7
1.5.1.	1. Beavatkozási pont - Tokaji út	7
1.5.2.	2. Beavatkozási pont – Sóstógyógyfürdő	11
2.	Beavatkozási pontok ismertetése	16
3.	Településszerkezeti módosítások.....	18
3.1.	Nyíregyháza Megyei Jogú Város Településszerkezeti Terv - Jelmagyarázat	19
3.2.	Tervezett Szerkezeti Terv	20
3.3.	2. Beavatkozási pont szerkezeti terv kivonata	21
4.	Alátámasztó munkarész	22
4.1.	Főépítési nyilatkozat	22
5.	Szabályozási módosítások	23
5.1.	Hatályban lévő helyi építési szabályzat - változó bekezdések	23
5.2.	Tervezett helyi építési szabályzat – módosító rendelet tervezet.....	23
6.	A településrendezési eszközök tervezett módosítása és a hatályos területrendezési tervek közötti kapcsolat bemutatása	29
6.1.	A magasabb rendű tervekkel való összhang igazolásához nyilatkozat	29



Nyíregyháza Megyei Jogú Város Közgyűlése
Városstratégiai és Környezetvédelmi Bizottsága

54/2021. (VIII.26.) számú
határozata

Nyíregyháza 19/2005. (V.5.) önkormányzati rendelettel jóváhagyott helyi építési szabályzatának módosításáról és egységes szerkezetű szövegének megállapításáról szóló 21/2007. (VI. 12.) önkormányzati rendelet módosítására
(A rendezési terv módosítási kérelmeinek 2021. év szeptemberi megindítása)

A Bizottság

Nyíregyháza MJV Közgyűlésének a 26/2019. (XII.20.) önkormányzati rendelet 2. mellékletének 12.8. pontjában kapott felhatalmazása alapján

1. Nyíregyháza MJV helyi építési szabályzata és szabályozási terve módosításának elkészítéséhez **hozzájárul.**

2. A módosítások az alábbi területeket érintik:

Chem- System Kft. Nyíregyháza, Tó u. 5. sz. alatti telephely tömbjén veszélyességű övezet kialakítása.

- MÉH Hulladékgazdálkodási és Környezetipari Zrt. Nyíregyháza, Kínizsi u. 1. szám alatti telephelyén lévő ingatlanok kereskedelmi, szolgáltató gazdasági zónából (Gk) zavaró hatású ipari gazdasági zónába (Gip) sorolása.

Bottyán János utca menti iparterületen lévő Nyíregyháza 6867/3, 6865/21 és 6865/22 hrsz -ú ingatlanokon lévő tervezett II. rendű közlekedési célú közterület törlése.

Nyíregyházi Egyházmegye Nyíregyháza- Rozsrétszőlő 14128 hrsz - u ingatlanon településrendezési eszközök módosítása.

- Nyíregyházi Egyházmegye Nyíregyháza- Borbánya 9732/3 hrsz-ú ingatlanon településrendezési eszközök módosítása.

- Nyíregyháza, Kemecei ut 0284/8 hrsz-ú külterületi ingatlan tervezett II. rendű közlekedési célú közterületként jelölt parkoló területének törlése.


- Nyíregyháza- Sóstógyógyfürdő Élmenyfürdő területén településrendezési eszközök módosítása,

- Nyíregyháza- kalapos 01384/5 hrsz-ú ingatlan keleti részén tartályok temető kijelölése.

3. A Bizottság **utasítja** a városi főépítést, hogy a településrendezési tervek módosításának elkészítéséről intézkedjen, és a 314/2012 (XI. 08.) Korm. rendelet 32 §-ában meghatározott egyeztetési eljárás lebonyolítása után a terv módosítását Közgyűlésre terjessze elő.

Felelős: Kovács Rita városi főépítész

Nyíregyháza, 2021. augusztus 24.


Tormási Géza
a Bizottság elnöke

Erről értesülnek:

- 1.) a Közgyűlés tagjai
- 2.) a címzetes főjegyző és a polgármesteri hivatal belső szervezeti egységeinek vezetői



Nyíregyháza Megyei Jogú Város Közgyűlése
Városstratégiai és Környezetvédelmi Bizottsága

65./2021. (IX.27.) számú
határozata

Nyíregyháza 19/2005. (V.5.) önkormányzati rendelettel jóváhagyott helyi építési szabályzatának módosításáról és egységes szerkezetű szövegének megállapításáról szóló 21/2007. (VI. 12.) önkormányzati rendelet módosítására
(A rendezési terv módosítási kérelmeinek 2021. év szeptemberi 2. megindítása)

A Bizottság

Nyíregyháza MJV Közgyűlésének a 26/2019. (XII.20.) önkormányzati rendelet 2. mellékletének 12.8. pontjában kapott felhatalmazása alapján

1. Nyíregyháza MJV helyi építési szabályzata és szabályozási terve módosításának elkészítéséhez hozzájárul.

2. A módosítások az alábbi területeket érintik:

- Volán Nyíregyháza, Korányi Frigyes utcai telephely tömbjén elővásárlási jog kijelölése,
- A Korányi F. u. 2367/3. hrsz. alatti telephelyen lévő ingatlan különleges közhasználatú építmenyi zónából (KIO) kereskedelmi, szolgáltató gazdasági zónába (Gk) sorolása
- A Nyíregyháza, 38. számú főút - 100. számú vasútvonal külön szintű csomópontjának megvalósításához kapcsolódó szabályozási tervi módosítások

3. A Bizottság **utasítja** a városi főépítésszt, hogy a településrendezési tervek módosításának elkészítéséről intézkedjen, és a 314/2012.(XI. 08.) Korm. rendelet 32.§-ában meghatározott egyeztetési eljárás lebonyolítása után a terv módosítását Közgyűlésre terjessze elő.

Felelős: Kovács Rita városi főépítész.

Nyíregyháza, 2021. szeptember 27.


Tormási Géza
a Bizottság elnöke

Erről értesülnek:

- 1.) a Közgyűlés tagjai
- 2.) a címzetes főjegyző és a polgármesteri hivatal belső szervezeti egységeinek vezetői

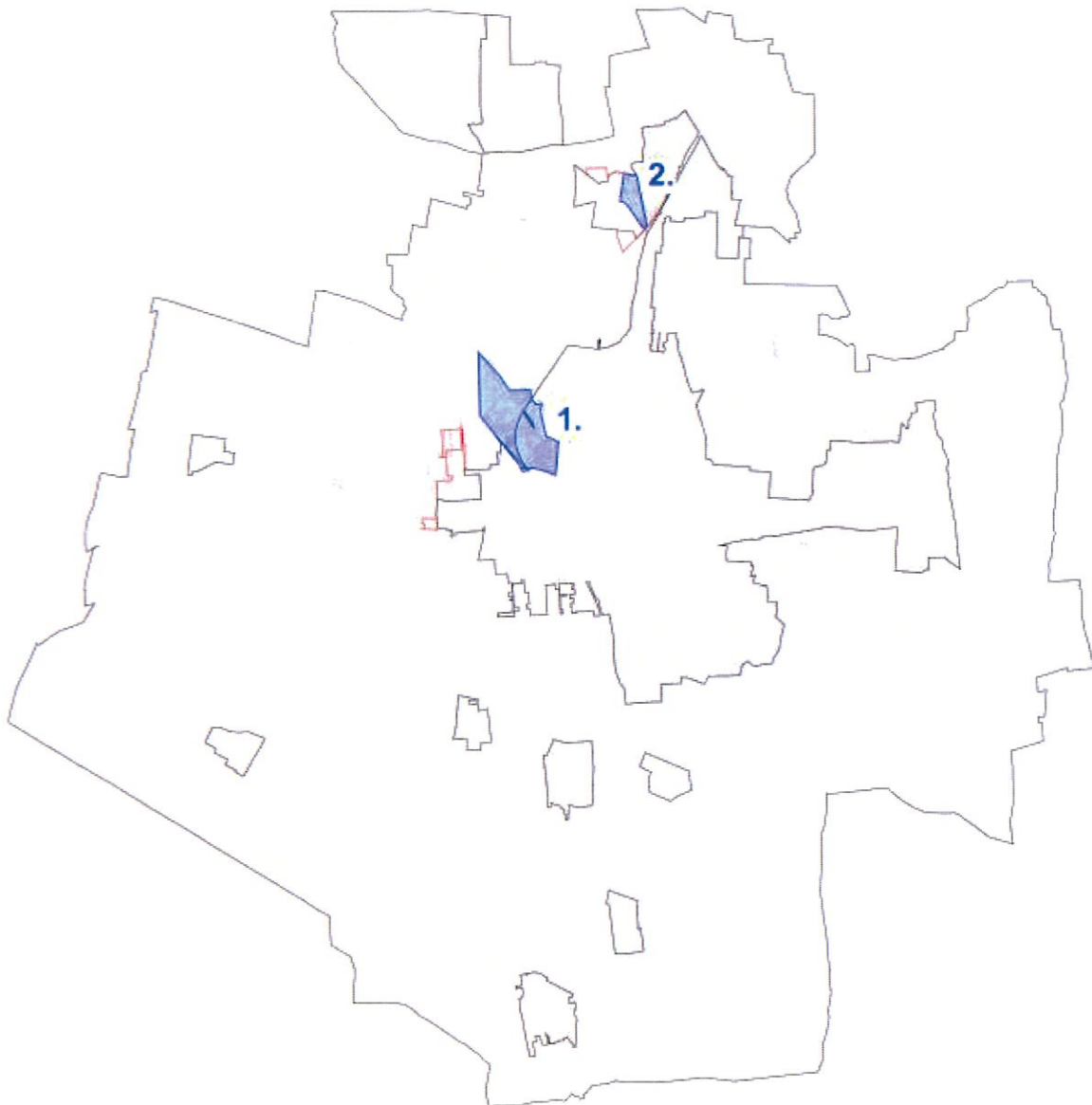


1. Előzmény

1.1. A területen jelenleg hatályban lévő településrendezési eszközök

- 117/2005. (V.4) sz. határozattal elfogadott településszerkezeti tervének és leírásának elfogadásáról
- 21/2007. (VI. 12.) sz. KGY rendelettel elfogadott Nyíregyháza Város Helyi Építési Szabályzatáról és Szabályozási tervének elfogadásáról

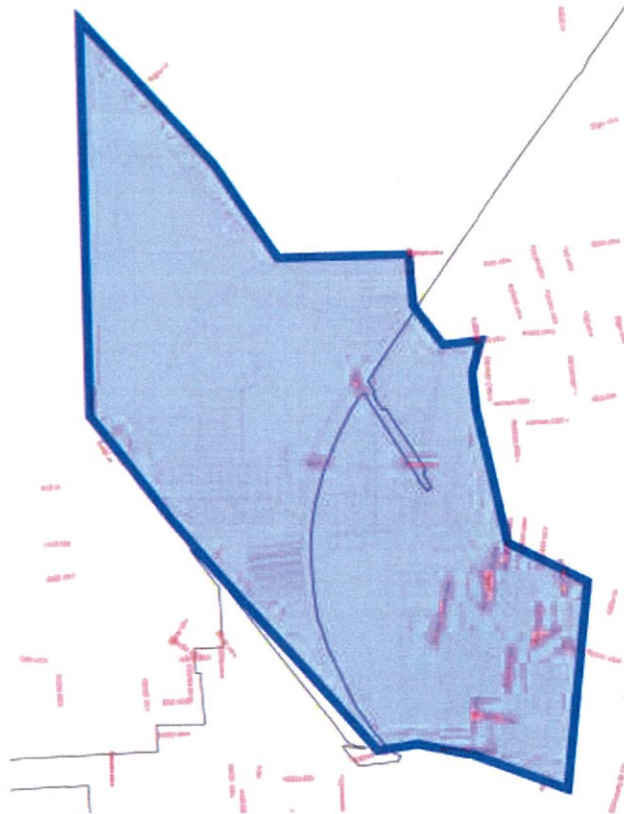
1.2. Átnézeti térkép



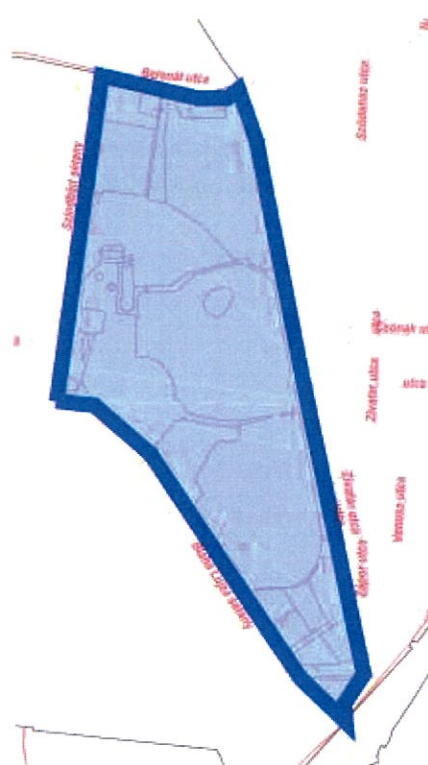


1.3. Átnézeti térkép – kivágatok

1. beavatkozási pont – Tokaji út



2. beavatkozási pont - Sóstógyógyfürdő



1.4. Módosítással érintett területek

Sor-szám	Megindító határozat száma	Szelvény-szám	Tervezési területek	Módosítás tárgya
1.	65/2021. (IX. 27.)	E4	Tokaji út - Kopogó utca - vasút területe – Hímes utca - Érpataki (VIII.)-főfolyás - Árok utca - Széna tér - Mező utca - Bethlen Gábor utca – vasút területe - Sirály utca	A Tokaji út a Rákóczi Ferenc utca Mező utca és Kopogó utca közötti szakaszán külön szintű csomópont és a hozzá kapcsolódó 2x2 forgalmi sáv kialakításához a területi lehatárolás a szabályozási tervben jelölt közlekedési célú közterület határvonalának módosítását vonja maga után.
2.	54/2021. (VIII.26.)	C5	Szindbád sétány – Berenát utca – Igrice (VIII/1.)-csatorna - Blaha Lujza sétány által határolt terület	Aquarius Élményszálló területén a 15108 hrsz.-ú ingatlanon tervezett II. rendű közlekedési célú közterület törlése a fejlesztési elképzelések megvalósíthatósága érdekében.



1.5. Helyszín, környezet és a fejlesztés bemutatása

1.5.1. 1. Beavatkozási pont - Tokaji út

Nyíregyháza a külterület – belterület határán a Tokaji út - Kopogó utca - vasút területe – Hímes utca - Érpataki (VIII.)-főfolyás - Árok utca - Széna tér - Mező utca - Bethlen Gábor utca – vasút területe - Sirály utca területe által határolt tömbben helyezkedik el a tervezési terület.



(Forrás: www.google.hu/maps)

Nyíregyháza Megyei Jogú Város Önkormányzata régóta tervezi a Tokaji út – 100. sz. vasútvonal kereszteződésénél különbsintű csomópont kialakítását. A projekt megvalósítására állami beruházásként van lehetőség. A beruházó-megrendelő a Nemzeti Infrastruktúra Fejlesztő Zrt. jogutódjaként az Építési és Közlekedési Minisztérium (1134 Budapest, Váci út 45., a továbbiakban:ÉKM) lett, a tervezési feladatokat a FŐMTERV Mérnöki Tervező Zrt.-t (1024 Budapest, Lövház utca 37.) látja el közbeszerzési eljárás nyerteseként.

A 2x2 sávós közúti aluljáró megtervezése mellett a projekt része a 38. sz. főút (Tokaji út és a Rákóczi Ferenc utca) Kopogó utca és Mező utca közötti mintegy 1,5 km hosszú szakaszának 2x2 forgalmi sávossá történő bővítése is. A projekt megvalósíthatóságához szükséges terület lehatárolása a város



rendezési tervének módosítását vonja maga után. Nyíregyháza MJV Városstratégiai és Környezetvédelmi Bizottsága 65/2021. (IX. 27.) sz. határozatában jóváhagyta a rendezési terv módosító eljárás megindítását.

Magyarország Kormánya a „Nyíregyháza, 38. számú főút (Tokaji út) 100. számú vasútvonal feletti külön szintű átvezetésének megvalósítása” címen a projektet az egyes közlekedésfejlesztési projektekkel összefüggő közigazgatási hatósági ügyek nemzetgazdasági szempontból kiemelt jelentőségű üggyé nyilvánításáról szóló 345/2012. (XII. 6.) Korm. rendelet 1. sz. mellékletének 1.4.31. pontja alapján **nemzetgazdasági szempontból kiemelt jelentőségű közlekedési infrastruktúra-beruházássá** minősítette.



Áttekintő térkép

Tervező:

FŐMTERV Mérnöki Tervező Zrt.

1024 Budapest, Lövőház utca 37.





A beruházás az alábbi projektelemeket tartalmazza:

- a Kopogó utca és a Vásártér megközelítésére szolgáló újonnan kialakításra kerülő északi út csomópontjában 1x1 sávú 4 ágú körforgalmi csomópont kialakítása
- 2x2 sávú közúti aluljáró kialakítása kerékpárút átvezetéssel és gyalogos átvezetéssel
- a vasút mindkét oldalán párhuzamos parkolást megengedő egyirányú szervizút kialakítása az aluljáró oldalán lévő ingatlanok kiszolgálására
- a meglévő 2x1 sávú útszakasz 2x2 sávúvá új kerékpárúttal, járdával, buszöbblökkel, az elválasztó sziget miatt visszafordulási lehetőség biztosításával és helyenként parkoló kialakítással
- az Érpataki főfolyás felett történő átkelést biztosító híd átépítése
- az Érpataki főfolyástól a Nagykörútig tartó szakasz környezetében csatlakozó utcák (Moszkva u., Zágráb u., Simonyi u., Szófia u., Bukarest u., stb.) csomópontjának átépítése

A módosítási tervzetben az alábbi szabályozási tervi változtatásokat eszközöljük:

- I. rendű közlekedési célú közterület határvonalának a projekt megvalósításához szükséges terület határvonalához igazítása



Munkaközi forgalomtechnika helyszínrajz

Tervező: FŐMTERV Mérnöki Tervező Zrt. 1024 Budapest, Lövház utca 37.)

-Felelős tervező (út): Tóth Kinga KÉ-T/01-11635

- felelős tervező forgalomtechnika): Dénes Balázs KÉ-K/01-16563.

Ügyiratszám: FŐÉP/256-8/2024.

NYÍREGYHÁZA MJV POLGÁRMESTERI HIVATALA

4401 Nyíregyháza, Kossuth tér 1. Pf. 83.

Telefon: (42) 524-550 Fax: (42)310-647



A Nyíregyháza Megyei Jogú Város Közgyűlése által a város közigazgatási területére vonatkozó 21/2007. (VI.12) Közgyűlés rendeletével jóváhagyott szabályozási terv (továbbiakban: Hész) **11. § értelmében:**

„(1) Közúti közlekedési zóna (KÖú)

a) A közúti közlekedés céljára kijelölt terület.

b) A területen

1. az országos és a helyi közutak, a kerékpárutak, a gépjármű-várakozóhelyek (parkolók, mélyparkolók), járdák és gyalogutak, mindezek csomópontjai, víz- elvezetési rendszere, környezetvédelmi létesítmények, a közművek és a hírközlés építményei, továbbá

2. a közúti közlekedést kiszolgáló

- közlekedési építmények,

- kereskedelmi, szolgáltató, vendéglátó, szálláshely szolgáltató épületek,

- igazgatási épületek,

- gazdasági célú épületek, azon belül a tulajdonos, a használó és a személyzet számára szolgáló lakások

helyezhetők el.

c) Az elhelyezhető építményekhez önálló építési telket kell kialakítani. A telken belül a beépítés nagysága legfeljebb 5% lehet. Az építmények magassága a 7,5 m-t nem haladhatja meg.

(2) Vasúti közlekedési zóna (KÖk)

a) A területen a vasutak és azok működéséhez kapcsolódó közlekedési építmények, kereskedelmi, szolgáltató, vendéglátó, szálláshely szolgáltató épületek, igazgatási épületek, a gazdasági célú épületen belül a tulajdonos, a használó és a személyzet számára szolgáló lakások helyezhető el.

b) Az elhelyezhető építmények által elfoglalt terület legfeljebb a terület 2%-a lehet

c) A Vasútállomás környezetében a 36. számú főút és a Móricz Zsigmond utca közötti vasúterületen az elhelyezhető építmények által elfoglalt terület legfeljebb a terület 5%-a lehet az Állami Főépítész SZ/4ÁF/00126-30/2021. ügyiratszámú záró szakmai véleményében megadott OTÉK eltéréshez történő hozzájárulás alapján.”



1.5.2. 2. Beavatkozási pont – Sóstógyógyfürdő

Nyíregyháza belterületén a Szindbád sétány – Berenát utca – Igrice (VIII/1.)-csatorna - Blaha Lujza sétány által határolt tömbben helyezkedik el a tervezési terület

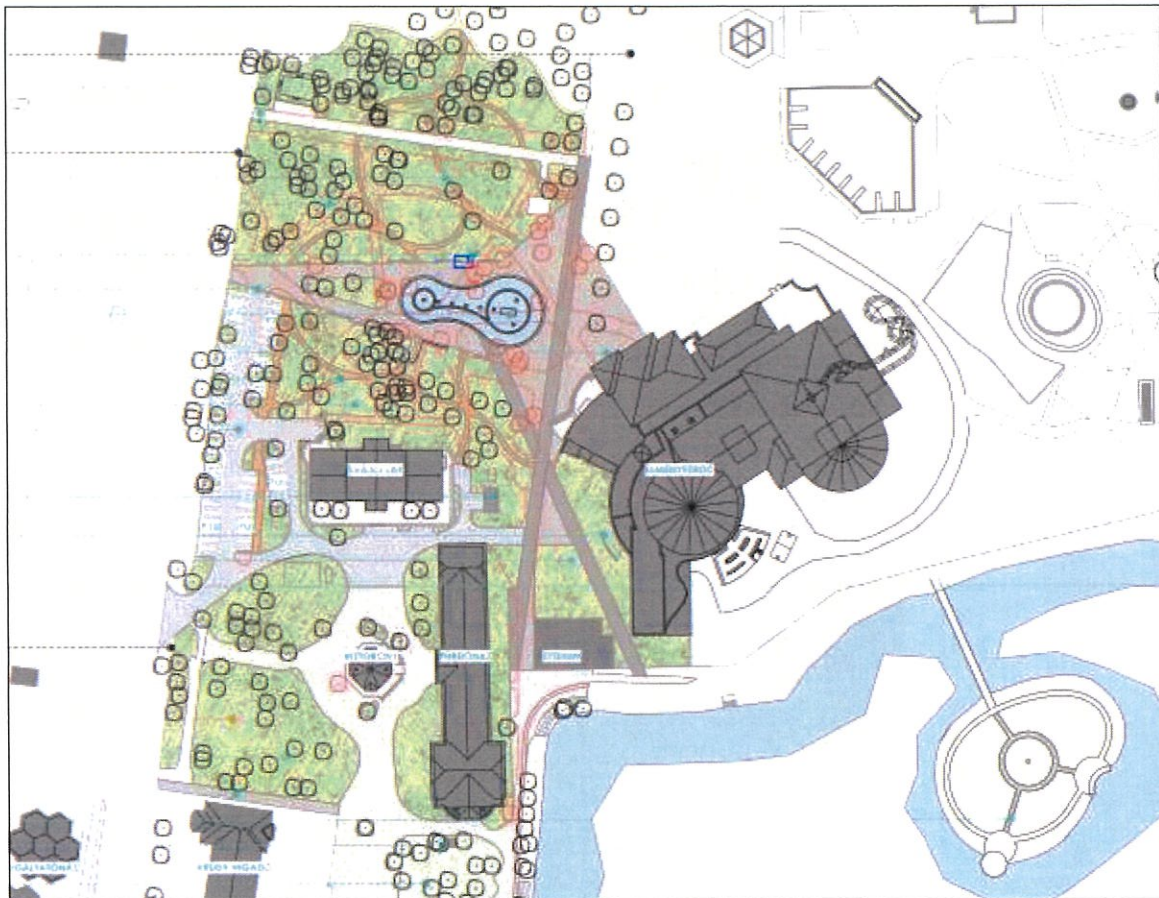


(Forrás: www.google.hu/maps)

Nyíregyháza turisztikai célú központja Sóstógyógyfürdő. Az Önkormányzat az Aquarius Élmenyfürdő bejárata előtti terület hangsúlyosabb megjelenése érdekében és a kedvelt turisztikai területekkel (pl. a tó kötüli sétánnyal) történő összekapcsolás érdekében a terület fejlesztését határozta el. Ennek első ütemében elkészült az új attrakció: a zenélő és fényjátékot játszó szökőkút. A tér új sétautjainak kialakítása és hatékonyabb hasznosíthatósága érdekében szükségessé vált a 15108 hrsz.-ú ingatlanon tervezett II. rendű közlekedési célú közterület törlése.




Ügyiratszám: FŐÉP/256-8/2024.
NYÍREGYHÁZA MJV POLGÁRMESTERI HIVATALA
4401 Nyíregyháza, Kossuth tér 1. Pf. 83.
Telefon: (42) 524-550 Fax: (42)310-647



Tervezett átnézeti helyszínrajz

Tervező: A-STÚDIÓ '90 Kft. 4400 Nyíregyháza, Dózsa György u. 5. l. em.)
-Felelős építész tervező: Banu Roland É-15-0351, Tenkely Szabolcs É-15-0347



Földhivatali alaptérkép kivonat

Ügyiratszám: FŐÉP/256-8/2024.
NYÍREGYHÁZA MJV POLGÁRMESTERI HIVATALA
4401 Nyíregyháza, Kossuth tér 1. Pf. 83.
Telefon: (42) 524-550 Fax: (42)310-647



A törlésre javasolt II. rendű közlekedési célú közterület és egyéb szabályozási elemek rendezése az alábbi területekkel érintett: Központi vegyes zóna (Vk), Üdülõházas zóna (Üü), Különleges közhasználatú építményi zónák (Ki). Az építési övezet jelenlegi besorolása, a normatív értékek összefoglaló táblázata:

Jelenlegi szabályozás	
Övezeti kód	KÖÁ
Terület-felhasználás	Általános közlekedési zóna
Építészeti karakter	-
Építési övezet kialakult-e	-
Beépítési mód	-
Megengedett legkisebb telekméret	-
Megengedett legnagyobb beépítettség	5%
Megengedett építménymagasság	7,5m

Tervezett szabályozás	
Építési övezeti kód	Vk 711757
Terület-felhasználás	Központi vegyes zóna (Vk)
Építészeti karakter	egyéb
Építési övezet kialakult-e	nem kialakult
Beépítési mód	szabadonálló - telepszerű
Megengedett legkisebb telekméret	2500 m ²
Megengedett legnagyobb beépítettség	40%
Megengedett építménymagasság	12,5 – 16,0 m
Legkisebb zöldfelület	30%

Tervezett szabályozás	
Építési övezeti kód	Üü 700040
Terület-felhasználás	Üdülõházas zóna (Üü)
Építészeti karakter	egyéb
Építési övezet kialakult-e	kialakult
Beépítési mód	adottságoktól függõ
Megengedett legkisebb telekméret	adottságoktól függõ
Megengedett legnagyobb beépítettség	30%
Megengedett építménymagasság	adottságoktól függõ
Legkisebb zöldfelület	adottságoktól függõ

Tervezett szabályozás	
Építési övezeti kód	Ki 711946
Terület-felhasználás	Különleges közhasználatú építményi zónák (Ki)
Funkció	Gyógyfürdõ
Építészeti karakter	egyéb
Építési övezet kialakult-e	nem kialakult
Beépítési mód	szabadonálló - telepszerű
Megengedett legkisebb telekméret	10000 m ²
Megengedett legnagyobb beépítettség	30%
Megengedett építménymagasság	9,5 – 12,5 m
Legkisebb zöldfelület	40%



A HÉSZ 11. § (1) bekezdése értelmében:

„(1) Közúti közlekedési zóna (KÖÚ)

- a) A közúti közlekedés céljára kijelölt terület.
b) A területen

1. az országos és a helyi közutak, a kerékpárutak, a gépjármű-várakozóhelyek (parkolók, mélyparkolók), járdák és gyalogutak, mindezek csomópontjai, víz- elvezetési rendszere, környezetvédelmi létesítmények, a közművek és a hírközlés építményei, továbbá

2. a közúti közlekedést kiszolgáló

- közlekedési építmények,
- kereskedelmi, szolgáltató, vendéglátó, szálláshely szolgáltató épületek,
- igazgatási épületek,
- gazdasági célú épületek, azon belül a tulajdonos, a használó és a személyzet számára szolgáló lakások

helyezhetők el.

- c) Az elhelyezhető építményekhez önálló építési telket kell kialakítani. A telken belül a beépítés nagysága legfeljebb 5% lehet. Az építmények magassága a 7,5 m-t nem haladhatja meg.”

A HÉSZ 7. § (2) bekezdése értelmében:

„(2) Központi vegyes zóna (Vk)

- a) A terület jellemzően több rendeltetési egységet magában foglaló központi igazgatási, kereskedelmi, szolgáltató gazdasági épületek elhelyezésére szolgál.

- b) A területen elhelyezhető

ba) igazgatási épület, kereskedelmi, szolgáltató, vendéglátó, szálláshely szolgáltató épület, egyéb közösségi szórakoztató, kulturális épület, egyházi, oktatási, nevelési, egészségügyi, szociális épület, sportépítmény, többszintes parkolóház, valamint ahhoz kapcsolódó üzemanyagtöltő, nem zavaró hatású egyéb gazdasági építmény,

bb) lakások, de csak az I. emelet feletti szinteken, és csak akkor, ha az épületben elhelyezett összes lakószint-terület nem lépi túl az épület összes szintterületének 50%-át.

- c) A területen elhelyezhető épületeken belül a tulajdonos, a használó számára szolgáló lakás engedélyezhető.”

A HÉSZ 9. § (1) bekezdése értelmében:

„(1) Üdülőtábor zóna (ÜÜ)

- a) A terület jellemzően üdülőépületek elhelyezésére szolgál.

- b) A területen

– olyan üdülőépületek, üdültáborok és kempingek helyezhetők el, amelyek elhelyezésük, méretük, kialakításuk és felszereltségük, valamint infrastrukturális ellátottságuk alapján az üdülési célú tartózkodásra alkalmasak.

- c) A területen olyan építmények is elhelyezhetők, amelyek a terület üdülési rendeltetését nem zavarják és az üdülési használatot szolgálják.

- d) A területen

– ha az állattartásról szóló helyi önkormányzati rendelet másként nem rendelkezik, állattartó épület – a lovas turizmust szolgáló lóistálló kivételével – állatkifutó, trágyatároló, komposztáló, siló és ömlesztett anyag-, folyadék- és gáztároló melléképítmény – terepszint alatti, fedett kialakítású kivételével –nem helyezhető el.

- e) A területen hulladékudvar nem alakítható ki.”



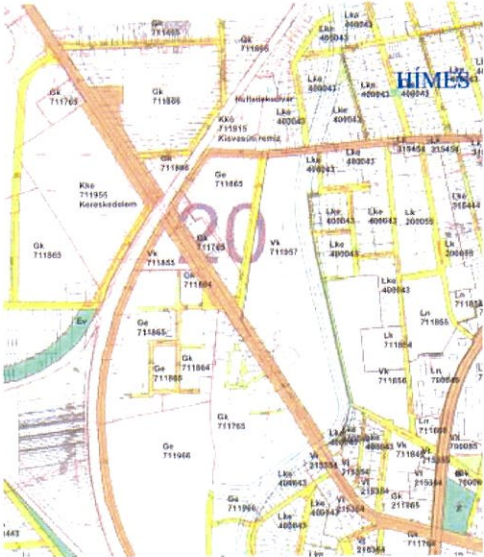
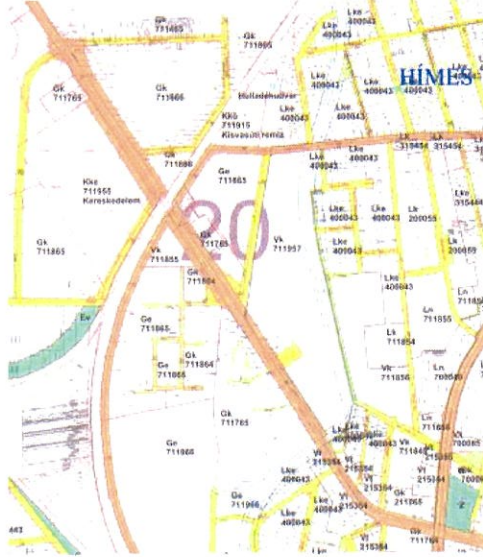
A HÉSZ 10. § (2) bekezdése értelmében:

„(2) Különleges közhasználatú építményi zónák (Ki)


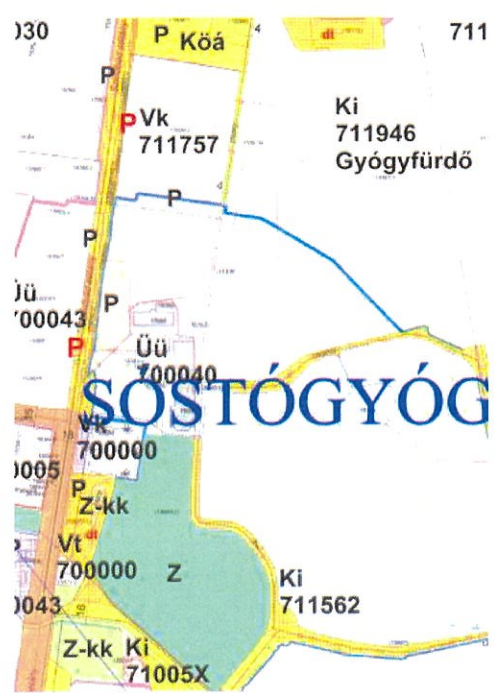
- a) Az építési övezet területén elhelyezhetőek:
 - aa) különleges célokat szolgáló közhasználatú építmények, és egyéb, helyi sajátosságot hordozó kulturális, sportolási, szabadidős célú, szórakoztatási-vendéglátási, az alapvető rendeltetéshez kapcsolódó kiegészítő gyógy-, és egészségügyi szolgáltató létesítmények, kivéve ha egyedi területi lehatárolás másként nem rendelkezik.
 - ab) A Blaha Lujza sétány – Kemecei út – Sóstói út - Szindbád sétány által határolt területen belül a helyi sajátosságot hordozó kulturális, sportolási, szabadidős célú, szórakoztatási-vendéglátási, szálláshely szolgáltató építmények helyezhetőek el. Szálláshely szolgáltató építmények elhelyezése esetén állattartó épülettől, állatkifutótól min. 5,0 méteres védőtávolság tartandó.
- b) A területen csak a szabályozási tervlapon megnevezett, vagy az ott megnevezettel funkcionális egységet képező építmény-csoportok és az azok rendeltetészerű működéséhez szükséges egyéb építmények helyezhetőek el. Amennyiben a szabályozási tervlapon az építési övezet kódjánál mégsem került rögzítésre az elhelyezhető építmény, építmény-csoport, úgy abban az esetben jelen bekezdés a) pontjában rögzítettek az érvényesek.
- c) A szabályozási terv az egyes övezetbe tartozó ingatlanokon belül eltérő kizárólagos használatot is és azok kialakításának feltételeit, módját, helyét is rögzíthet és rendeltetést is meghatározhat.
- d) A szabályozási terven jelölt kizárólagos használatú közforgalom elől el nem zárható területeket elkeríteni nem lehet, de rájuk a közhasználatú közcélú területekre alkotott helyi rendelet szerinti használat módja alkalmazandó.
- e) Sportolási, szabadidős célú létesítményeknél a technológiailag szükséges építménymagasság engedélyezhető maximum 18,5 m-ig.”



2. Beavatkozási pontok ismertetése

1.	A tervezési feladat	A terv, illetve program célja	Terület (ha)	A módosítás lényege és az eredeti tervhez, illetve programhoz mért jelentősége	Jelenlegi területhasználat, (műv. ág)	Jóváhagyott területhasználat, övezet, HÉSZ
	A Nyíregyháza, Tokaji út - Kopogó utca - vasút területe – Hímes utca - Érpataki (VIII.)-főfolyás - Árok utca - Széna tér - Mező utca - Bethlen Gábor utca – vasút területe - Sirály utca által határolt tömbben a Tokaji út Mező utca és Kopogó utca közötti szakaszán szükséges a hatályos szabályozási terv módosítása: a I. rendű közlekedési célú út lehatárolása módosul.	A Tokaji út és a Rákóczi Ferenc utca Mező utca és Kopogó utca közötti szakaszán külön szintű csomópont és a hozzá kapcsolódó 2x2 forgalmi sáv kialakításához a területi lehatárolás a szabályozási tervben jelölt közlekedési célú közterület határvonalának módosítását vonja maga után. A szabályozási terv módosítást követően a rendezési terv a tervekkel összhangba kerül, a jelentős infrastruktúra fejlesztés megvalósíthatóvá válik.	5,3	A területre vonatkozóan a tervezett rendeltetéshez igazítás, szabályozási elemek tervezett módosítása. Az eredeti programot érdemben nem befolyásolja, a célokkal megegyező.	kivett országos közút	I. rendű közlekedési célú közterület (Kőá)
	<p>Hatályos szabályozási terv kivonat</p>  <p>„Készült az állami alapadatok felhasználásával”</p>	<p>Tervezett szabályozási terv kivonata</p>  <p>„Készült az állami alapadatok felhasználásával”</p>		<p>A TERV/PROGRAM HATÁSA EGYÉB TERVEKRE, PROGRAMOKRA</p> <p>Szab keretet tevékenységek későbbi megvalósítása lehetőségeinek a tevékenység telepítési helyére, jellegére, méretére, működési feltételeire vagy természeti erőforrás felhasználásának mértékére, helyére, elosztására vonatkozóan: Nem, hatása nincs.</p> <p>Befolyásol más tervet vagy programot, azokra vonatkozóan előírásokat, szempontokat tartalmaz, vagy bármilyen más módon hatással lehet másik terv, illetve programra: Nem.</p> <p>Fontos a környezeti megfontolások beillesztése szempontjából, különös tekintettel a fenntartható fejlődés elősegítésére: Nem, hatása nincs.</p> <p>Vonatkozik olyan területre vagy kérdéskörre, ahol környezeti problémák vannak: Nem.</p> <p>Van jelentősége a környezettel kapcsolatos közösségi jogszabályok végrehajtása szempontjából: Nincs.</p> <p>VÁRHATÓ KÖRNYEZETI HATÁSOK</p> <p>Időtartama, gyakorisága és bekövetkezésének valószínűsége, visszafordíthatósága alapján: Állandósult hatást vált ki.</p> <p>Összeadódhatnak vagy felerősíthetik egymást: Nem.</p> <p>Az országhatáron áttekernednek: Nem.</p> <p>Olyan környezeti változásokat idézhetnek elő, amelyek az emberi egészségre, a környezetre kockázatot jelentenek: Nem.</p> <p>Nagyságrendje és területi kiterjedése alapján: A településhez mérten kis kiterjedésű és nagyságrendű.</p> <p>Olyan területet érintenek, amelyek hazai (országos vagy helyi), közösségi vagy más nemzetközi szintű védettséget élveznek: Nem.</p> <p>Feltételezhetően a 2/2005 (I. 11) Korm. rendelet 4. számú melléklet 3.5.2 és 3.6.2 pontjaiban felsorolt következményeket idézik elő: Nem.</p> <p>TERÜLET ÉRTÉKE, SÉRÜLEKENYSÉGE</p> <p>A környezeti elemek, rendszerek vagy a kulturális örökség szempontjából különleges: Nem.</p> <p>A területen a környezetvédelmi határértékeket [Kvt. 4. § s), t), u) pontjai] elérő vagy azt meghaladó igénybevétel, kibocsátás, illetve szennyezettség van: Nincs.</p> <p>A terület hasznosítása, használata intenzív: A terület hasznosítása alapvetően nem változik meg, használatának intenzitása növekedhet.</p>		



	A tervezési feladat	A terv, illetve program célja	Terület (ha)	A módosítás lényege és az eredeti tervhez, illetve programhoz mért jelentősége	Jelenlegi területhasználat, (műv. ág)	Jóváhagyott területhasználat, övezet, HÉSZ
2.	Szindbád sétány – Berenát utca – Igrice (VIII/1.)-csatorna - Blaha Lujza sétány által határolt tömbben az Aquarius Élményfürdőnél lévő területen a 15108 hrsz.-ú ingatlanon tervezett II. rendű közlekedési célú közterület törlése és egyéb szabályozási elemek rendezése szükséges a fejlesztési elképzelések megvalósíthatósága érdekében.	Az Aquarius Élményfürdő előtti tér új sétautjainak kialakítása és hatékonyabb hasznosíthatósága érdekében szükségessé vált a 15108 hrsz.-ú ingatlanon tervezett II. rendű közlekedési célú közterület törlése és egyéb szabályozási elemek rendezése. A turisztikai célú fejlesztési elképzelések megvalósíthatóvá válnak.	2,62	A területre vonatkozóan a tervezett rendeltetéshez igazítás, szabályozási elemek tervezett módosítása. Az eredeti programot érdemben nem befolyásolja, a célokkal megegyező. A terület jelenleg is turisztikai célokat szolgál, így épített környezet szempontjából jelentős változást nem okoz.	kivett élményfürdő	II. rendű közlekedési célú közterület (Kóá) Központi vegyes zóna (V _k) Üdülőkörzets zóna (Üü) Különleges közhasználatú építményi zónák (Ki)
<div style="display: flex; justify-content: space-around;"> <div style="text-align: center;"> <p>Hatályos szabályozási terv kivonat 1.</p>  <p>„Készült az állami alapadatok felhasználásával”</p> </div> <div style="text-align: center;"> <p>Tervezett szabályozási terv kivonat</p>  <p>„Készült az állami alapadatok felhasználásával”</p> </div> </div>			<p>A TERV/PROGRAM HATÁSA EGYÉB TERVEKRE, PROGRAMOKRA</p>	<p>Szab keret tevékenységek későbbi megvalósítása lehetőségeinek a tevékenység telepítési helyére, jellegére, méretére, működési feltételeire vagy természeti erőforrás felhasználásának mértékére, helyére, elosztására vonatkozóan: Nem, hatása nincs.</p> <p>Befolyásol más tervet vagy programot, azokra vonatkozóan előírásokat, szempontokat tartalmaz, vagy bármilyen más módon hatással lehet másik terv, illetve programra: Nem.</p> <p>Fontos a környezeti megfontolások beillesztése szempontjából, különös tekintettel a fenntartható fejlődés elősegítésére: Nem, hatása nincs.</p> <p>Vonatkozik olyan területre vagy kérdéskörre, ahol környezeti problémák vannak: Nem.</p> <p>Van jelentősége a környezettel kapcsolatos közösségi jogszabályok végrehajtása szempontjából: Nincs.</p> <p>VÁRHATÓ KÖRNYEZETI HATÁSOK</p> <p>Időtartama, gyakorisága és bekövetkezésének valószínűsége, visszafordíthatósága alapján: Állandósult hatást vált ki.</p> <p>Összeadódhatnak vagy felerősíthetik egymást: Nem.</p> <p>Az országhatáron átterjednek: Nem.</p> <p>Olyan környezeti változásokat idézhetnek elő, amelyek az emberi egészségre, a környezetre kockázatot jelentenek: Nem.</p> <p>Nagyságrendje és területi kiterjedése alapján: A településhez mérten lokális kiterjedésű és nagyságrendű.</p> <p>Olyan területet érintenek, amelyek hazai (országos vagy helyi), közösségi vagy más nemzetközi szintű védettséget élveznek: Nem.</p> <p>Feltételezhetően a 2/2005 (I. 11) Korm. rendelet 4. számú melléklet 3.5.2 és 3.6.2 pontjaiban felsorolt következményeket idézik elő: Nem.</p> <p>TERÜLET ÉRTÉKE, SÉRÜLÉKENYSÉGE</p> <p>A környezeti elemek, rendszerek vagy a kulturális örökség szempontjából különleges: Nem.</p> <p>A területen a környezetvédelmi határértékeket [Kvt. 4. § s), t), u) pontjai] elérő vagy azt meghaladó igénybevétel, kibocsátás, illetve szennyezettség van: Nincs.</p> <p>A terület hasznosítása, használata intenzív: A terület hasznosítása alapvetően nem változik meg, használatának intenzitása növekedhet.</p>		



3. Településszerkezeti módosítások

Határozat-tervezet

**Nyíregyháza Megyei Jogú Város
Közigyűlésének
...../2024. (...) önkormányzati
határozata**

**Nyíregyháza Megyei Jogú Város településszerkezeti terve és a szerkezeti terv leírás
módosításának jóváhagyására**

A Közigyűlés

az Épített környezet alakításáról és védelméről szóló többször módosított 1997. évi LXXVIII. törvény 9/B § (2) bekezdés a) pontjában kapott felhatalmazás alapján

- a/2024. (...) számú határozattal módosított és kiegészített településszerkezeti tervi leírást az alábbiak szerint módosítja:

- a Nyíregyháza MJV Polgármesteri Hivatalának Főépítési Osztálya által készített FŐÉP/23/2024. törzsszámú, 1. és 4. beavatkozási területre vonatkozó tervét figyelembe véve a város közigazgatási területére elfogadott településszerkezeti tervének módosítását a mellékelt településszerkezeti terv szerint **jóváhagyja**.

Nyíregyháza, 2024.

Erről értesülnek:

- 1.) a Közigyűlés tagjai
- 2.) a címzetes főjegyző és a polgármesteri hivatal belső szervezeti egységeinek vezetői



3.1. Nyíregyháza Megyei Jogú Város Településszerkezeti Terv - Jelmagyarázat

Területfelhasználás		Normálterület-sűrűség m ² /ha	Közműellátottság	Leírás
Kód	Jel			
1.1	Ln	1.5	Teljes	Nagyvárosias lakóterület
1.2	Lk	1.2	Teljes	Kisvárosias lakóterület
1.3	Lke	0.35	Teljes	Kertvárosias lakóterület
1.4	Lf	0.2	Részleges	Falusias lakóterület
2.1	Vt	0.9	Teljes	Településközponti vegyes terület
2.2	Vk	1.1	Teljes	Központi vegyes terület
3.1	Gk	0.6	Teljes	Kereskedelmi-, szolgáltató gazdasági terület
3.2	Gip	0.5	Teljes	Zavaró hatású ipari gazdasági terület
3.3	Ge	0.5	Teljes	Egyéb ipari gazdasági terület
4.1	Üü	0.3	Teljes	Üdülőházas üdülőterület
4.2	Üh	0.15	Teljes	Hétfelházhas üdülőterület
5.1	Kke	0.6	Teljes	Különleges kereskedelmi célú terület
5.2.1	Ki	0.6	Teljes	Különleges intézményi terület >=10% beépítettséggel
5.2.2	KiO	0.05	Teljes	Különleges intézményi terület <10% beépítettséggel
5.4	Kho	0.2	Részleges	Különleges honvédelmi terület
5.5	Kh	0.01	Részleges	Különleges hulladék elhelyezésére szolgáló terület
5.6	Kk	0.15	Részleges	Különleges városüzemeltetési célokat szolgáló kertészeti terület
5.7	K-S			Különleges beépítésre nem szánt nagy kiterjedésű helyi sajátosságot hordozó terület
5.7	Kko	0.25	Teljes	Különleges közlekedési terület
5.8	K-En			Megülő energiaforrás hasznosításának céljára szolgáló terület
5.9	K-t			Különleges beépítésre nem szánt terület
6.1.0	KÖá			Általános közlekedési terület
6.2.0	KÖv			Vasúti közlekedési terület
7.0	Z			Zöldterület
8.1.0	Ee			Egészségügyi- tunsztikai célú erdő
8.2.0	Ev			Védelmi célú erdő
8.3.0	Eg			Gazdasági célú erdő
9.1.0	Mk			Mezőgazdasági kertés terület
9.2.0	Má			Mezőgazdasági általános terület
9.3.0	Mko			Mezőgazdasági korlátozott használatú terület
10	Vg			Vízgazdálkodási terület

- - -	Kereskedelmi- szolgáltató sáv
- - -	Közpark jellegű zöldsáv
- - -	Erdő jellegű zöldsáv
- - -	Tartalék terület

Művi értékvédelem	Intézmények
•	Régészeti terület
•	Helyi védettségű teleszerkezet
•	• Igazgatási központ
•	• Oktatási központ- főiskola
•	• Művelődési központ
•	• Egyházi központ
•	• Közház
•	• Kereskedelmi (bevásárló) központ
•	• Piac
•	• Vásárváros
•	• Kiránduló központ
•	• Turisztikai alközpont
•	• Arborétum, botanikus kert
•	• Vadászpark
•	• Lovaglás
•	• Sportközpont
•	• Szabadidőközpont
•	• Strand
•	• Termálközpont
•	• Vidámpark
•	• Élmenypark
•	• Kemping
•	• Szálloda
•	• Temető
•	• Kegyeleti park
•	• Kiálló
•	• Egészségügyi központ
•	Egyéb tervi elemek
•	• Településhatár
•	• Belterületi határ
•	• Tervezett belterületi határ
•	• Városkapu
•	• Városrész- központ
•	• Szintvonal
•	• Gyógyhely
•	• Gyógyhely védőterülete
•	• Hidrogeológiai védőzóna
•	• Településképvédelmi terület határa
•	• Közmű elhelyezésére szolgáló terület

Környezetvédelem	
•	Bányatelek területe
•	Védőtávolságok
•	Jelentősebb vízfolyás
•	Rekultiválendő terület

Közlekedés	
•	Meglévő Tervezett
•	Autópálya
•	Országos főút
•	Országos mellékút, települési főút
•	Gyűjtőút
•	Külterületi út
•	Távlati vasúti nyomvonal
•	Szintbeni csomópont
•	Különszintű csomópont
•	Híd
•	Jelentősebb közhasználatú parkolóhely
•	Autóbusz- pályaudvar
•	Vasúti pályaudvar
•	Vasútmegálló
•	Repülőtér
•	Útpajzs

Közművek, hirdás	
•	Közműves szeméthulladék-lerakó és kezelőhely
•	Távfüttető
•	Villamos állomás
•	Szennyvíztisztító
•	Híradástechnikai torony



3.3. 2. Beavatkozási pont szerkezeti terv kivonata





4. Alátámasztó munkarész

4.1. Főépítési nyilatkozat

1.	Tájrendezési munkarész	Jelen dokumentációhoz a területre vonatkozóan a munkarész nem került kidolgozásra, mivel a módosítás nem érinti a szakterületet, így a korábban elkészített munkarészek érdemben nem változnak.
2.	Környezetalakítási munkarész	Jelen dokumentációhoz a területre vonatkozóan a munkarész kidolgozásra került, mivel a módosítás érinti a szakterületet.
3.	Közlekedési munkarész	Jelen dokumentációhoz a területre vonatkozóan a munkarész kidolgozásra került, mivel a módosítás érinti a szakterületet.
4.	Közművek	Jelen dokumentációhoz a területre vonatkozóan a munkarész nem került kidolgozásra, mivel a módosítás nem érinti a szakterületet, így a korábban elkészített munkarészek érdemben nem változnak.
5.	Hírközlési munkarész	Jelen dokumentációhoz a területre vonatkozóan a munkarész nem került kidolgozásra, mivel a módosítás nem érinti a szakterületet, így a korábban elkészített munkarészek érdemben nem változnak.
6.	MTrT	Jelen dokumentációhoz a tervezési területre vonatkozóan a munkarész kidolgozásra került.
7.	Biológiai aktivitási érték	A módosítás keretén belül létrejövő övezeti, terület-felhasználási változásra vonatkozó aktivitás érték számítás kidolgozásra került.

Kovács Rita
városi főépítész



5. Szabályozási módosítások

5.1. Hatályban lévő helyi építési szabályzat - változó bekezdések

A módosítások nem teszik szükségessé a helyi építési szabályzat szövegének módosítását

5.2. Tervezett helyi építési szabályzat – módosító rendelet tervezet

RENDELET - TERVEZET

Nyíregyháza Megyei Jogú Város Polgármesterének

...../..... (.....)Nyíregyháza Megyei Jogú Város Önkormányzata Közgyűlése
hatáskörében eljárva meghozott
önkormányzati rendelete

**Nyíregyháza 19/2005. (V.5.) önkormányzati rendelettel jóváhagyott helyi építési szabályzatának módosításáról és egységes szerkezetű szövegének megállapításáról szóló 21/2007. (VI. 12.) önkormányzati rendelet módosításának jóváhagyására
(MÓDOSÍTÁSOK VIII./2021. – 2 terület)**

Nyíregyháza Megyei Jogú Város Polgármestere

az Épített környezet alakításáról és védelméről szóló 1997. évi LXXVIII. törvény 9/B. § (2) bekezdés b) pontjában, a 62. § (6) bekezdés 6.) pontjában kapott felhatalmazás alapján, Magyarország helyi önkormányzatairól szóló 2011. évi CLXXXIX. törvény 13. § (1) bekezdésében, az épített környezet alakításáról és védelméről szóló 1997. évi LXXVIII. törvény 6. § (1) bekezdésében meghatározott feladatkörében eljárva, a településfejlesztési koncepcióról, az integrált településfejlesztési stratégiáról és a településrendezési eszközökről, valamint egyes településrendezési sajátos jogintézményekről szóló 314/2012. (XI. 8.) Korm. rendelet (a továbbiakban: Korm. rendelet) 41. § (2) bekezdésében és 9. mellékletében biztosított véleményezési jogkörében eljáró

Szabolcs- Szatmár- Bereg Vármegyei Kormányhivatal Állami Főépítési Iroda Állami Főépítész
Szabolcs-Szatmár-Bereg Vármegyei Kormányhivatal Nyíregyházi Járási Hivatala Környezetvédelmi és Természetvédelmi Főosztály
Hortobágyi Nemzeti Park Igazgatóság
Felső-Tisza-vidéki Vízügyi Igazgatóság
Országos Vízügyi Főigazgatóság
Szabolcs-Szatmár-Bereg Vármegyei Katasztrófavédelmi Igazgatóság
Szabolcs- Szatmár- Bereg Vármegyei Kormányhivatal Népegészségügyi Főosztály
Budapest Főváros Kormányhivatala Közlekedési Főosztály Útügyi Osztály
Nemzeti Fejlesztési Minisztérium Közlekedéspolitikáért Felelős Államtitkárság
Nemzeti Fejlesztési Minisztérium – Légügyi Hivatal
Szabolcs-Szatmár-Bereg Vármegyei Kormányhivatal Nyíregyházi Járási Hivatal Közlekedési és Fogyasztóvédelmi Főosztály Útügyi Osztály
Miniszterelnökség Örökségvédelmi Hatósági Főosztály, Örökségvédelmi Nyilvántartási Osztály

Ügyiratszám: FŐÉP/256-8/2024.
NYÍREGYHÁZA MJV POLGÁRMESTERI HIVATALA
4401 Nyíregyháza, Kossuth tér 1. Pf. 83.
Telefon: (42) 524-550 Fax: (42)310-647



Szabolcs-Szatmár-Bereg Vármegyei Kormányhivatal Nyíregyházi Járási Hivatala Hatósági Főosztály
Építésügyi Osztály
Szabolcs-Szatmár-Bereg Vármegyei Kormányhivatal Élelmiszerlánc-biztonsági és Földhivatali
Főosztály Földhivatali Osztály
Hajdú-Bihar Vármegyei Kormányhivatal Debreceni Járási Hivatala Agrárügyi Főosztály
Erdőfelügyeleti Osztály
Honvédelmi Minisztérium Hatósági Főosztály
Szabolcs-Szatmár-Bereg Vármegyei Rendőr-főkapitányság Rendészeti Igazgatóság
Borsod-Abaúj-Zemplén Vármegyei Kormányhivatal Hatósági Főosztály Bányászati Osztály
Nemzeti Média- és Hírközlési Hatóság Hivatala
Országos Atomenergia Hivatal
Országos Tisztifőorvosi Hivatal
Szabolcs-Szatmár-Bereg Vármegyei Önkormányzati Hivatal Megyei Főépítész

a Korm. rendelet 42.§ (6) bekezdésére figyelemmel a Szabolcs- Szatmár- Bereg Megyei Kormányhivatal Állami Főépítész Iroda Állami Főépítész záró szakmai véleményének megadásával a következőket rendeli el:

Nyíregyháza Megyei Jogú Város Városstratégiai és Környezetvédelmi Bizottsága, valamint Nyíregyháza Megyei Jogú Város Jogi, Ügyrendi és Etikai Bizottsága véleményének kikérésével a következőket rendeli el:

1.§. Ör. 1. számú mellékletét képző szabályozási tervlapok módosítását jelen rendelet 1. melléklete szerinti 2 beavatkozási pontra jóváhagyja.

II. Záró rendelkezések

2. §.(1) Ez a rendelet a kihirdetést követő napon lép hatályba és a következő napon hatályát veszíti. Rendelkezéseit a hatálybalépést követően induló ügyekben alkalmazni kell.

(2) A hatálybalépést megelőzően érkezett és jogerősen még el nem bírált ügyekben jelen rendelet akkor alkalmazható, ha a rendelet a kérelem tárgyára vonatkozóan kedvezőbb előírásokat tartalmaz.

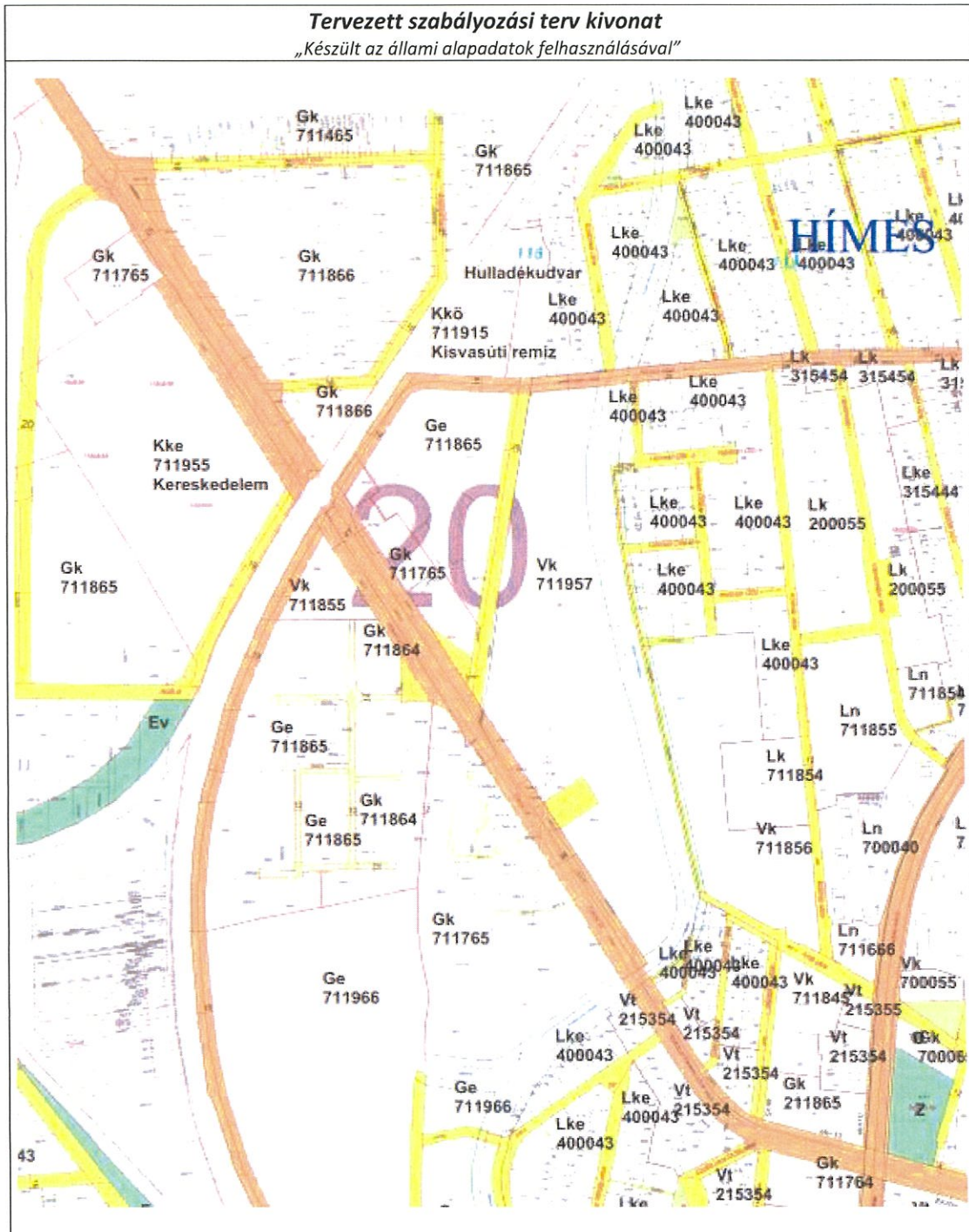
Nyíregyháza, 2024.

Dr. Kovács Ferenc
polgármester

Dr. Szemán Sándor
címzetes főjegyző



1. Beavatkozási pont



Ügyiratszám: FŐÉP/256-8/2024.
NYÍREGYHÁZA MJV POLGÁRMESTERI HIVATALA
4401 Nyíregyháza, Kossuth tér 1. Pf. 83.
Telefon: (42) 524-550 Fax: (42)310-647




6. A településrendezési eszközök tervezett módosítása és a hatályos területrendezési tervek közötti kapcsolat bemutatása

6.1.A magasabb rendű tervekkel való összhang igazolásához nyilatkozat

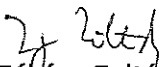
A területfejlesztési koncepció, a területfejlesztési program és a területrendezési terv tartalmi követelményeiről, valamint illeszkedésük, kidolgozásuk, egyeztetésük, elfogadásuk és közzétételük részletes szabályairól szóló 218/2009. (X.06.) kormányrendelet szerinti adatszolgáltatási eljárás során beérkezett, a térségi övezetekre vonatkozó lehatárolások adatállományait a vonatkozó tervi állományokba beépítésre kerültek.

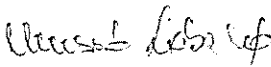
Kelt: Nyíregyháza, 2024. január



Véghe László
településmérnök
TT/15-0124

Tóth Imre: Megköszönte a megjelenteknek a részvételt és a bizottsági ülést bezárta.

kmft.


Zákány Zoltán
bizottság titkára


Mussó László
bizottság tagja


Tóth Imre
bizottság vezető elnöke