



Ügyiratszám: FŐÉP/1307-18/2025.
Ügyintéző: Máriás Éva

ELŐTERJESZTÉS

- a Városstratégiai és Környezetvédelmi Bizottsághoz -

**Nyíregyháza MJV szabályozási tervének és helyi építési szabályzatának
módosításával kapcsolatos állásfoglalásra a 2/2005. (I. 11.) Korm. rendelet alapján
a környezeti vizsgálat szükségességéről
(MÓDOSÍTÁSOK IV./2025. – BUJTOS, egyszerűsített egyeztetési eljárás)**

Tisztelt Bizottság!

Nyíregyháza MJV Közgyűlésének Városstratégiai és Környezetvédelmi Bizottsága átruházott hatáskörében **MÓDOSÍTÁSOK IV./2025. – BUJTOS területére** című dokumentációra **vonatkozóan** döntött a város 117/2005. (V.4.) sz. közgyűlési határozattal megállapított településszerkezeti tervének, valamint a 21/2007. (VI.12.) önkormányzati rendelettel jóváhagyott helyi építési szabályzatának és szabályozási tervének módosításáról.

A 2/2005. (I. 11.) Korm. rendeletben meghatározott **környezeti vizsgálat szükségességéről** a jogszabályban meghatározott szervektől 2025. februárjában az előzetes véleményeket, észrevételeket megkértük FŐÉP/162/2025. ügyiratszámom (5. számú melléklet). Jelen módosítási tervezetünk egyszerűsített egyeztetési eljárás keretében a szabályozási terv **BUJTOS területén** történő módosítási javaslatával zajlik. A megkérdezett környezet védelméért felelős szakigazgatási szervek **nem tartották szükségesnek** a környezeti vizsgálat elkészíttetését. (4. számú melléklet)

A 2/2005. (I. 11.) Korm. rendelet szerint a település részterületeire készülő településrendezési tervek készítésénél környezeti vizsgálat elkészítésének szükségességéről a Közgyűlésnek állást kell foglalnia. A Közgyűlés bizottságai feladatai és hatáskörei megállapításáról szóló 26/2019. (XII.20.) Önkormányzati rendelet 2. melléklet 13.5 pontja alapján a Városstratégiai és Környezetvédelmi Bizottságra ruházta át a 2/2005. (I.11.) Korm. rendelet 3.§-ában meghatározott tervekkel, illetve programokkal kapcsolatos **környezeti vizsgálat szükségességére vonatkozó állásfoglalás** kialakítását.

Fenti előterjesztés alapján kérem T. Bizottságot az állásfoglalása kialakítására. (1. sz. melléklet)

Nyíregyháza, 2025. szeptember 11.

Tisztelettel:

Kovács Rita
városi főépítész



Határozat-tervezet

**Nyíregyháza Megyei Jogú Város Közgyűlése
Városstratégiai és Környezetvédelmi Bizottsága**

**...../2025. (IX. 17.) számú
h a t á r o z a t a**

**Nyíregyháza MJV szabályozási tervének és helyi építési szabályzatának
módosításával kapcsolatos állásfoglalásra a 2/2005. (I. 11.) Korm. rendelet alapján
a környezeti vizsgálat szükségességéről
(MÓDOSÍTÁSOK IV./2025. – BUJTOS területére, egyszerűsített egyeztetési eljárás)**

A Bizottság

a 419/2021. (VII. 15.) Korm. rendelet szerint folyamatban lévő alábbi rendezési terv módosítás esetében:

- egyszerűsített egyeztetési eljárásban MÓDOSÍTÁSOK IV./2025. – BUJTOS területén történő módosítás

a 2/2005. (I. 11.) Korm. rendelet alapján beérkezett véleményeket megismerte, melyek alapján a környezeti vizsgálat elkészítését **nem tartja szükségesnek.**

Amennyiben a környezetvédelemért felelős szervek véleménye ettől eltér - a Korm. rend. 5 §.(1) bekezdése alapján - az érdekek tisztázására megbeszélést kell tartani az érintettekkel.

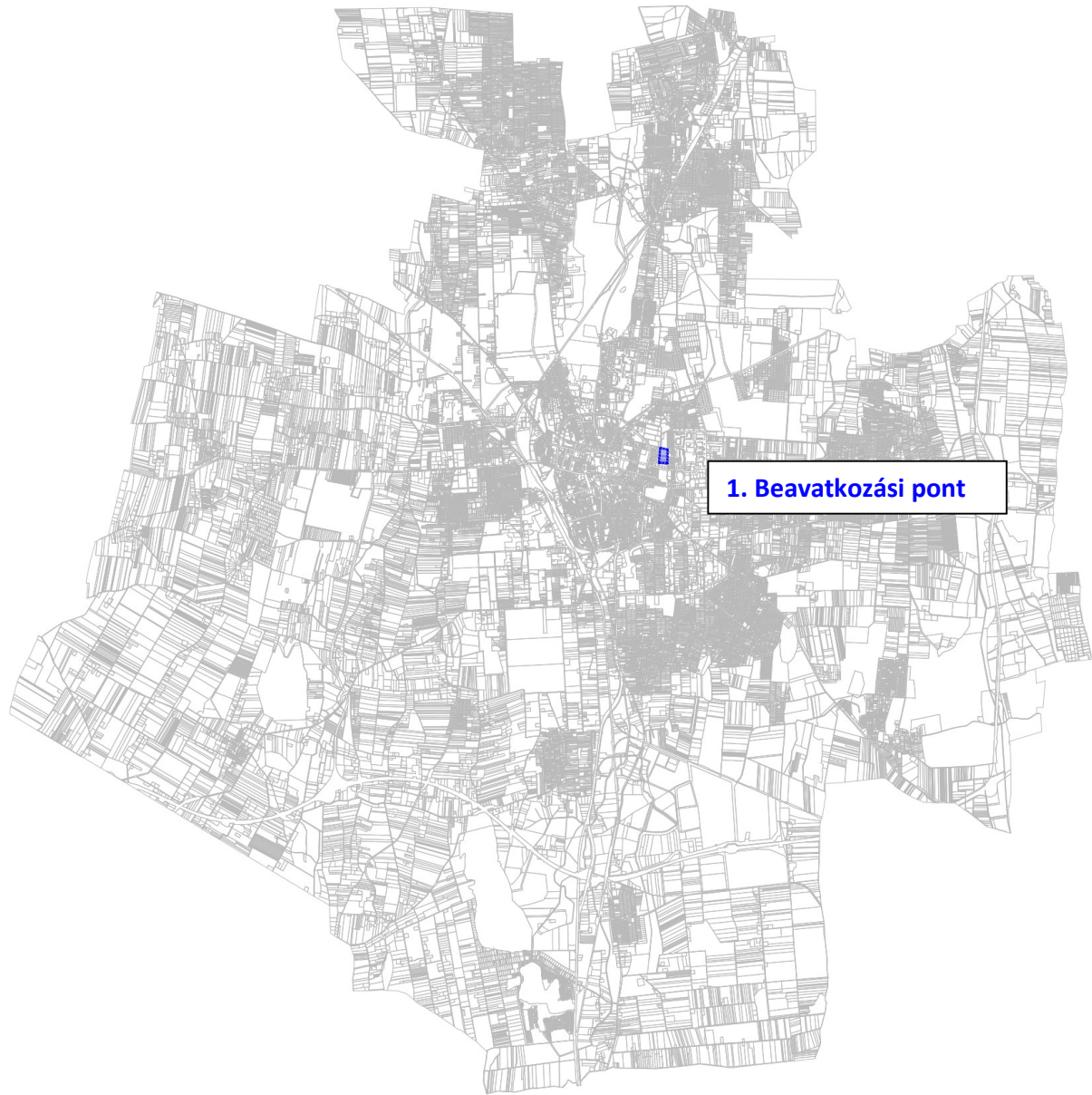
Nyíregyháza, 2025. szeptember 17.

Erről értesülnek:

- 1.) a Közgyűlés tagjai
- 2.) a címzetes főjegyző és a polgármesteri hivatal belső szervezeti egységeinek vezetői



2. sz. melléklet a FŐÉP/1307- 18/2025. számú előterjesztéshez





3. sz. melléklet a FŐÉP/1307- 18/2025. számú előterjesztéshez

Módosítással érintett területek összefoglaló táblázata

Ssz.	Módosítás megindítás áról szóló határozat száma	Szelvény-szám	Módosítás tárgya
1.	115/2025. (VI.25.)	E5, F5	Az érintett telektömbre vonatkozó településrendezési eszközök módosítását indokolják a tervezett jövőbeli fejlesztések. Ez a tömb Nyíregyháza frekvenciáltabb területei közé tartozik, a tervezett fejlesztéseket a jelenlegi szabályozás nem teszi lehetővé.



Allamigazgatási szervek véleményezésének kiértékelése a Környezeti értékeléshez - MODOSÍTÁSOK IV./2025. – BUJTOS területén tervezett módosításokhoz egyszerűsített egyeztetési eljárás szerint (egyes tervek, illetve programok környezeti vizsgálatáról szóló 2/2005. (I.11.) Korm. rendelet (4) és (5) bekezdése alapján)		
Államigazgatási szerv	Államigazgatási szerv véleménye	Tervezői válaszok
1. Szabolcs- Szatmár- Bereg Vármegyei Kormányhivatal Állami Főépítési Iroda 4400 Nyíregyháza, Hősök tere 5.	"A tervezett módosítások környezeti hatását - az épített környezet védelme szempontjából - nem ítélem olyan jelentősnek , ami a környezeti vizsgálat lefolytatását szükségessé tenné."	Tervezői észrevételt nem igényel.
2. Szabolcs-Szatmár-Bereg Megyei Kormányhivatal Környezetvédelmi, Természetvédelmi és Hulladékgazdálkodási Főosztály Komplex Engedélyezési, Természetvédelmi és Nyilvántartási Osztály 4400 Nyíregyháza, Kőlcsey u. 12-14., 4401 Nyíregyháza, Pf.: 246.	Környezeti vizsgálat lefolytatását nem tartja szükségesnek	Tervezői észrevételt nem igényel.
3. Szabolcs- Szatmár Bereg Vármegyei Kormányhivatal Tűzvédelmi, Iparbiztonsági és Vízügyi Hatósági Főosztály 4400 Nyíregyháza, Bessenyei tér 2.	Környezeti vizsgálat lefolytatását nem tartja szükségesnek	Tervezői észrevételt nem igényel.
4. Budapest Főváros Kormányhivatala Építésügyi és Örökségvédelmi Főosztály, Örökségvédelmi Osztály 1105 Budapest, Kőrösi Csoma Sándor út 53-55. Pf.:103.	Véleményét határidőig nem küldte meg.	-
5. Hortobágyi Nemzeti Park Igazgatóság 4024 Debrecen, Sumen u. 2.	Környezeti vizsgálat lefolytatását nem tartja szükségesnek	Tervezői észrevételt nem igényel.
6. Nyíregyháza Megyei Jogú Város Polgármesteri Hivatala Igazgatási Osztály 4400 Nyíregyháza, Kossuth tér 1.	"környezeti vizsgálatkészítése nem szükséges."	Tervezői észrevételt nem igényel.
7. Hajdú-Bihar Megyei Kormányhivatal Agrárügyi Főosztály Erdőfelügyeleti Osztály 4024 Debrecen, Kossuth u. 12-14	"környezeti vizsgálat lefolytatását, környezeti értékelés elkészítését nem tartja szükségesnek."	Tervezői észrevételt nem igényel.
8. Szabolcs- Szatmár- Bereg Megyei Kormányhivatal Népegészségügyi Főosztály Közegészségügyi Osztály 4400 Nyíregyháza, Árok u. 41	Véleményét határidőig nem küldte meg.	-
9. Budapest Főváros Kormányhivatala Népegészségügyi Főosztály Közegészségügyi Osztály I. 1550 Budapest, Pf. 203.	"A módosítás alá vont területeken természetes gyógtényező érintettsége nem áll fenn, ezért jelen esetben a BFKH véleményezési lehetőséggel nem rendelkezik."	Tervezői észrevételt nem igényel.
10. Szabolcs- Szatmár- Bereg Megyei Kormányhivatal Agrárügyi Főosztály Növény- és Talajvédelmi Osztály 4400 Nyíregyháza, Kótaji u. 33.	"talajvédelmi szempontból nem szükséges környezeti vizsgálat készítése."	Tervezői észrevételt nem igényel.
11. Nemzeti Népegészségügyi és Gyógyszerészeti Központ Kémiai Biztonsági és Kompetens Hatósági Főosztály Kémiai Biztonsági Kockázatértékelési Osztály 1097 Bp., Albert Flórián út 2-6	Véleményét határidőig nem küldte meg.	-
12. Szabolcs-Szatmár-Bereg Vármegyei Kormányhivatal Földhivatali Főosztály Földmérési és Földügyi Osztály 4400 Nyíregyháza, Bátor u. 13., 4401 Nyíregyháza, Pf.: 130	Környezeti vizsgálat lefolytatását nem tartja szükségesnek	Tervezői észrevételt nem igényel.

2025. augusztus

NYÍREGYHÁZA MEGYEI JOGÚ VÁROS

Településrendezési eszközeinek módosítása

Eljárás megnevezése:
MÓDOSÍTÁSOK IV./2025. – BUJTOS

Eljárás típusa:
Egyszerűsített egyeztetési eljárás
(419/2021. (VII. 15.) Korm. rendelet alapján)
Környezeti vizsgálat lefolytatásához
egyeztetési dokumentáció





ALÁÍRÓLAP

NYÍREGYHÁZA MEGYEI JOGÚ VÁROS

Környezeti vizsgálat lefolytatásához egyeztetési dokumentáció

Terv készítő: Nyíregyháza Megyei Jogú Város Polgármesteri Hivatala
Főépítészeti Osztály

Tervező:


Végh József
településmérnök
TT/15-0124

Városi főépítész:


Kovács Rita
városi főépítész

Tervező munkatársak:


Kovács Rita
építésmérnök
városépítési –városgazdálkodási
szakmérnök


Kukucska Zsolt
okleveles építőmérnök


Telekfiné Bódi Mária
okleveles településmérnök


Máriás Éva
okleveles településmérnök



NYÍREGYHÁZA MEGYEI JOGÚ VÁROS
Településrendezési Tervének
- módosításához-

Környezeti vizsgálat lefolytatásához egyeztetési dokumentáció

Módosítások IV./2025.

Tartalomjegyzék

1. Módosítással érintett területek.....	3
2. Előzmény	3
2.1. A területre jelenleg hatályos koncepció és településrendezési eszközök.....	3
2.2. Átnézeti térkép.....	4
2.3. Helyszín, környezet és a fejlesztés bemutatása	5
3. Településszerkezeti módosítások.....	11
4. Beavatkozási pontok ismertetése (A módosított tervi részek minden esetben előzetes tervezetek, azok tájékoztató jellegűek!)	12
5. Környezeti értékelés tematikája.....	13



1. Módosítással érintett területek

Ssz.	Módosítás megindító sáról szóló határozat száma	Szelvény -szám	Tervezési területek	Módosítás tárgya
1.	115/2025. (VI.25.)	E5, F5	Belső körút – Liszt Ferenc utca – 2945/37 hrsz.-ú út – 2768/3 hrsz.-ú csatorna	Az érintett telektömbre vonatkozó településrendezési eszközök módosítását indokolják a tervezett jövőbeli fejlesztések. Ez a tömb Nyíregyháza frekventáltabb területei közé tartozik, a tervezett fejlesztéseket a jelenlegi szabályozás nem teszi lehetővé.

2. Előzmény

2.1. A területre jelenleg hatályos koncepció és településrendezési eszközök

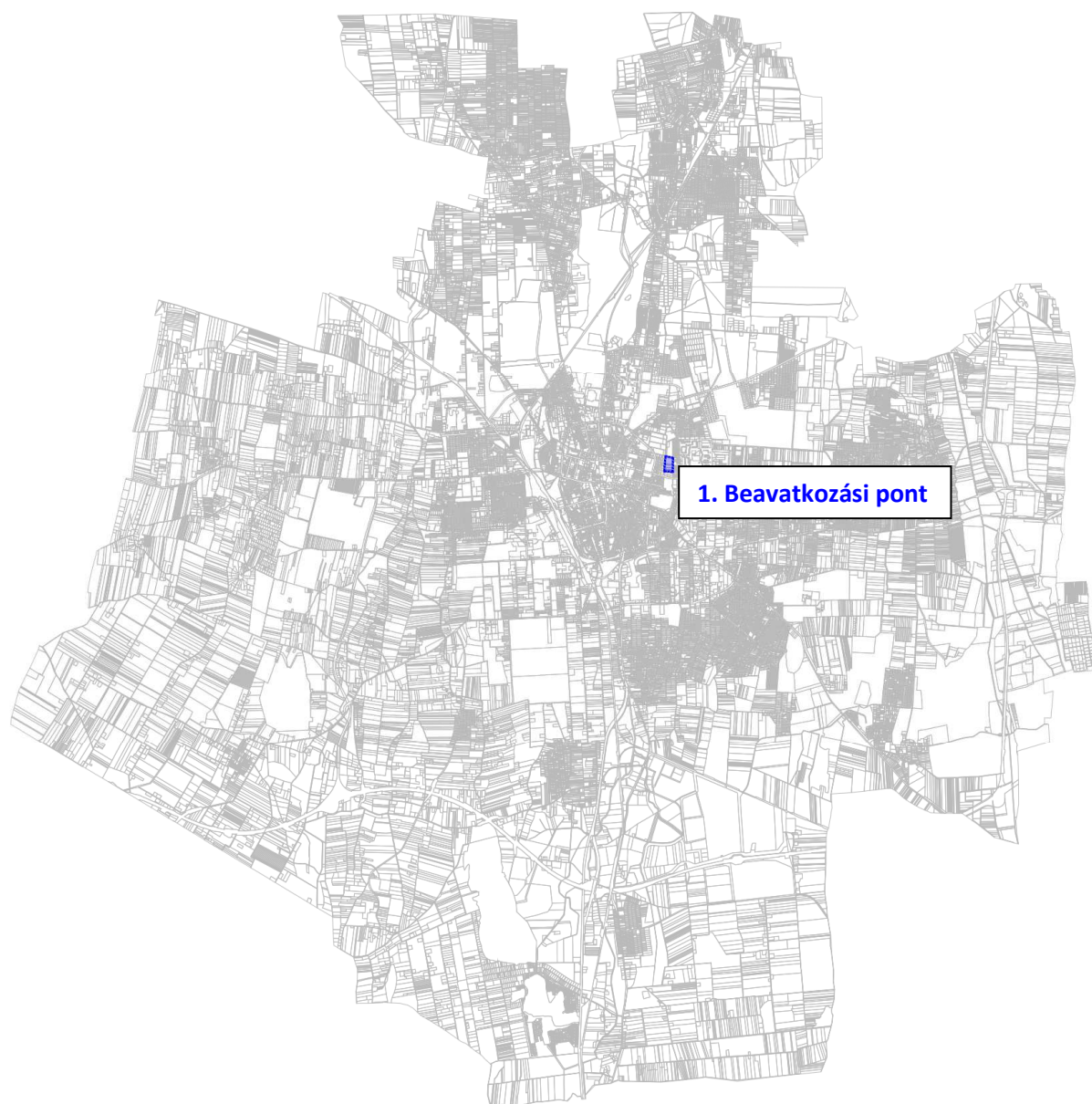
117/2005. (V.4) sz. határozattal elfogadott településszerkezeti tervének és leírásának elfogadásáról
21/2007. (VI. 12.) sz. KGY rendelettel elfogadott Nyíregyháza Város Helyi Építési Szabályzatáról és Szabályozási tervének elfogadásáról

A településrendezési eszközök módosítása

- **a tartalmi követelményeket tekintve** az OTÉK 121.§ (1) bekezdés alapján
 - a) 2012. augusztus 6-án hatályos II. fejezete, valamint 1. számú melléklete és
 - b) koncepció, stratégia vagy településrendezési eszköz módosításakor hatályos III. fejezete figyelembevételével készül el,
- **az eljárásrendjét tekintve** a településtervek tartalmáról, elkészítésének és elfogadásának rendjéről, valamint egyes településrendezési sajátos jogintézményekről szóló 419/2021. (VII.15.) Kormányrendelet (továbbiakban: Korm. rendelet) szerint folytatható le.



2.2. Átnézeti térkép



2.3. Helyszín, környezet és a fejlesztés bemutatása

1. Beavatkozási pont

Nyíregyháza központi részén a Belső körút – Liszt Ferenc utca – 2945/37 hrsz.-ú út – 2768/3 hrsz.-ú csatorna között helyezkedik el a tervezési terület. A tervezett módosítással hatályos szabályozási tervlap E5, F5 szelvénye érintett.



(Forrás: <https://earth.google.com/web/>)

Az érintett telektömbre vonatkozó településrendezési eszközök módosítását indokolják a tervezett jövőbeli fejlesztések. Ez a tömb Nyíregyháza frekvenciáltabb területei közé tartozik, a tervezett fejlesztéseket a jelenlegi szabályozás nem teszi lehetővé.



JELENLÉGI SZABÁLYOZÁS

Övezeti kód	KiO 711914
Terület-felhasználás	Különleges közhasználatú építményi zóna
Építészeti karakter	egyéb
Építési övezet kialakult-e	nem kialakult
Beépítési mód	szabadonálló - teleszerű
Megengedett legkisebb telekméret	10 000 m ²
Megengedett legnagyobb beépítettség	5 %
Megengedett zöldfelület	60 %
Megengedett építménymagasság	7,5 m

Övezeti kód	Lke 412433
Terület-felhasználás	Kertvárosias lakózóna
Építészeti karakter	belső kertségi
Építési övezet kialakult-e	nem kialakult
Beépítési mód	szabadonálló - általános
Megengedett legkisebb telekméret	720 m ²
Megengedett legnagyobb beépítettség	20 %
Megengedett zöldfelület	50 %
Megengedett építménymagasság	6,5 m

Övezeti kód	Lk 215354
Terület-felhasználás	Kisvárosias lakózóna
Építészeti karakter	polgárvárosi
Építési övezet kialakult-e	nem kialakult
Beépítési mód	zárt sorú - általános
Megengedett legkisebb telekméret	600 m ²
Megengedett legnagyobb beépítettség	40 %
Megengedett zöldfelület	20 %
Megengedett építménymagasság	7,5 m

Övezeti kód	KÖá
Terület-felhasználás	Általános közlekedési zóna
Építészeti karakter	-
Építési övezet kialakult-e	-
Beépítési mód	-
Megengedett legkisebb telekméret	-
Megengedett legnagyobb beépítettség	-
Megengedett zöldfelület	-
Megengedett építménymagasság	-



A helyi építési szabályzat 10. § (3) bekezdés:

„(3) Különleges közhasználatú építményi zónák 15%-nál kisebb beépítettséggel (Ki0)

- a) A terület különleges célokat szolgáló közhasználatú építmények elhelyezésére szolgál.
- b) A területen csak a szabályozási tervlapon megnevezett funkciójú építménycsoportok és az azok rendeltetésszerű működéséhez szükséges egyéb építmények helyezhetők el.
- c) A szabályozási tervlap az egyes ingatlanokon belül eltérő kizárólagos használatot is rögzíthet az egyes építési helyekre írt rendeltetés meghatározásával.”

A helyi építési szabályzat 6. § (3) bekezdés:

„(3) Kertvárosias lakózóna (Lke)

- a) A terület jellemzően alacsony laksűrűségű, összefüggő kertes, legfeljebb egy épülettömeget képező és legfeljebb két (a 17 sajátos előírásokkal rendelkező Sóstógyógyfürdő területén, az építési övezeti előírások betartásával kivételesen három) önálló rendeltetési egységet magában foglaló, többségében lakó- épületek elhelyezésére szolgál.
- b) Az építési hely vonalában 20 m-nél keskenyebb telek esetén új épület építménymagassága legfeljebb 5,5 m, 16 m-nél keskenyebb teleknél legfeljebb 4,5 m lehet.
- c) Ha a telek szélessége az építési hely vonalában 20 m-nél szélesebb, az előírások szerinti oldalhatáron álló építési mód helyett szabadon álló épület is építhető az egyéb övezeti előírások betartásával.
- d) A területen
 - legfeljebb kétlakásos lakóépület (a 17 sajátos előírásokkal rendelkező Sóstógyógyfürdő területén, az építési övezeti előírások betartásával kivételesen három rendeltetési egység), a helyi lakosság ellátását szolgáló kereskedelmi, szolgáltató, vendéglátó épület, egyházi, oktatási, egészségügyi, szociális intézmény, és kivételesen
 - a helyi lakosság közbiztonságát szolgáló építmény, sportépítmény, szálláshely-szolgáltató építmény helyezhető el.
- e) A d) pontban felsorolt kivételesen elhelyezhető építmények csak akkor telepíthetők, ha a szomszédos lakótelek felőli határokon – az építés helyét kivéve – kétszintes növénytelepítés 5 m széles sávban biztosítható.
- f) A területen nem helyezhető el a megengedett lakásszámot meghaladó vendégszobaszámú épület, szálláshely szolgáltató épület és egyéb közösségi szórakoztató, kulturális épület.
- g) A területen nem helyezhető el a megengedett lakásszámot meghaladó vendégszobaszámú épület és egyéb közösségi szórakoztató, kulturális épület, kivéve a 17-es sajátos előírásokkal rendelkező területet, ahol kivételesen a megengedett lakásszámot meghaladó, de legfeljebb nyolc szobát tartalmazó egyéb szálláshely is létesíthető az egyéb előírások betartásával.
- h) A területen a zónára meghatározott legkisebb teleknagyságnál nagyobb telkek a rendeltetési egységek száma az övezeti előírások szerint szabályosan kialakítható telkek arányában növekedhet. Ebben az esetben – amennyiben a szabályozási terv ezt megengedi – a telken belül – az építési helyen belül – több épület is építhető a vonatkozó előírások betartásával, de egy épületben legfeljebb két rendeltetési egység helyezhető el.
- i) A területen a zónára meghatározott legkisebb teleknagyságnál nagyobb telkeken a rendeltetési egységek száma az övezeti előírások szerint szabályosan kialakítható telkek arányában növekedhet. Ebben az esetben – amennyiben a szabályozási terv ezt megengedi – a telken belül – az építési helyen belül – több épület is építhető a vonatkozó előírások betartásával, de egy épületben legfeljebb két (a 17 sajátos előírásokkal rendelkező



Sóstógyógyfürdő területén, az építési övezeti előírások betartásával kivételesen hat rendeltetési egység helyezhető el.”

A helyi építési szabályzat 6. § (2) bekezdés:

„(2) Kisvárosias lakózóna (Lk)

a) A terület jellemzően közepes laksűrűségű, általában több önálló rendeltetés egységet magában foglaló, többségében lakóépületek elhelyezésére szolgál.

b) A területen

- lakóépület, a helyi lakosság ellátását szolgáló kereskedelmi, vendéglátó épület, egyházi, oktatási, egészségügyi, szociális épület, sportlétesítmény, a terület rendeltetésszerű használatát nem zavaró hatású kézműipari épület, továbbá kivételesen

- szálláshely, szolgáltató épület, igazgatási épület, a terület rendeltetésszerű használatát nem zavaró egyéb gazdasági építmény helyezhető el.

c) A zóna területén elhelyezhető rendeltetési egységek (r.e.) számát a telek területének (m²) „x”-el való elosztása utáni, lefelé kerekített egész szám adja.

„x” értéke:

- 7,50 m építménymagasságig: 60 m² /r.e

- 9,50 m építménymagasságig: 50 m² /r.e

- 12,50 m építménymagasságig: 40 m² /r.e

d) A b) pontban felsorolt kivételesen elhelyezhető építmények csak akkor telepíthetők, ha a szomszédos lakótelek felőli határokon a háromszintes növénytelepítés – az építés helyét kivéve – biztosítható.”

A helyi építési szabályzat 11. § (1) bekezdés:

„11.§ (1) Közúti közlekedési zóna (KÖÁ)

a) A közúti közlekedés céljára kijelölt terület.

b) A területen

(1) az országos és a helyi közutak, a kerékpárutak, a gépjármű-várakozóhelyek (parkolók, mélyparkolók), járdák és gyalogutak, mindezek csomópontjai, víz- elvezetési rendszere, környezetvédelmi létesítmények, a közművek és a hírközlés építményei, továbbá

(2) a közúti közlekedést kiszolgáló

- közlekedési építmények,

- kereskedelmi, szolgáltató, vendéglátó, szálláshely szolgáltató épületek,

- igazgatási épületek,

- gazdasági célú épületek, azon belül a tulajdonos, a használó és a személyzet számára szolgáló lakások

helyezhetők el.

c) Az elhelyezhető építményekhez önálló építési telket kell kialakítani. A telken belül a beépítés nagysága legfeljebb 5% lehet. Az építmények magassága a 7,5 m-t nem haladhatja meg.”



TERVEZETT SZABÁLYOZÁS

Övezeti kód	KiO 711914
Terület-felhasználás	Különleges közhasználatú építményi zóna
Építészeti karakter	egyéb
Építési övezet kialakult-e	nem kialakult
Beépítési mód	szabadonálló - teleszerű
Megengedett legkisebb telekméret	10 000 m ²
Megengedett legnagyobb beépítettség	5 %
Megengedett zöldfelület	60 %
Megengedett építménymagasság	7,5 m

Övezeti kód	Lk 215354
Terület-felhasználás	Kisvárosias lakózóna
Építészeti karakter	polgárvárosi
Építési övezet kialakult-e	nem kialakult
Beépítési mód	zárt sorú - általános
Megengedett legkisebb telekméret	600 m ²
Megengedett legnagyobb beépítettség	40 %
Megengedett zöldfelület	20 %
Megengedett építménymagasság	7,5 m

Övezeti kód	KÖá
Terület-felhasználás	Általános közlekedési zóna
Építészeti karakter	-
Építési övezet kialakult-e	-
Beépítési mód	-
Megengedett legkisebb telekméret	-
Megengedett legnagyobb beépítettség	-
Megengedett zöldfelület	-
Megengedett építménymagasság	-

A helyi építési szabályzat 10. § (3) bekezdés:

„(3) Különleges közhasználatú építményi zónák 15%-nál kisebb beépítettséggel (KiO)

a) A terület különleges célokat szolgáló közhasználatú építmények elhelyezésére szolgál.

b) A területen csak a szabályozási tervlapon megnevezett funkciójú építménycsoportok és az azok rendeltetésszerű működéséhez szükséges egyéb építmények helyezhetők el.

c) A szabályozási tervlap az egyes ingatlanokon belül eltérő kizárólagos használatot is rögzíthet az egyes építési helyekre írt rendeltetés meghatározásával.”

A helyi építési szabályzat 6. § (2) bekezdés:

„(2) Kisvárosias lakózóna (Lk)

a) A terület jellemzően közepes laksűrűségű, általában több önálló rendeltetés egységet magában foglaló, többségében lakóépületek elhelyezésére szolgál.

b) A területen

- lakóépület, a helyi lakosság ellátását szolgáló kereskedelmi, vendéglátó épület, egyházi, oktatási, egészségügyi, szociális épület, sportlétesítmény, a terület rendeltetésszerű használatát nem zavaró hatású kézműipari épület, továbbá kivételesen



- szálláshely, szolgáltató épület, igazgatási épület, a terület rendeltetésszerű használatát nem zavaró egyéb gazdasági építmény helyezhető el.

c) A zóna területén elhelyezhető rendeltetési egységek (r.e.) számát a telek területének (m^2) „x”-el való elosztása utáni, lefelé kerekített egész szám adja.

„x” értéke:

- 7,50 m építménymagasságig: $60 m^2 / r.e$

- 9,50 m építménymagasságig: $50 m^2 / r.e$

- 12,50 m építménymagasságig: $40 m^2 / r.e$

d) A b) pontban felsorolt kivételesen elhelyezhető építmények csak akkor telepíthetők, ha a szomszédos lakótelek felőli határokon a háromszintes növénytelepítés – az építés helyét kivéve – biztosítható.”

A helyi építési szabályzat 11. § (1) bekezdés:

„11.§ (1) Közúti közlekedési zóna (KÖÁ)

a) A közúti közlekedés céljára kijelölt terület.

b) A területen

1. az országos és a helyi közutak, a kerékpárutak, a gépjármű-várakozóhelyek (parkolók, mélyparkolók), járdák és gyalogutak, mindezek csomópontjai, víz-elvezetési rendszere, környezetvédelmi létesítmények, a közművek és a hírközlés építményei, továbbá

2. a közúti közlekedést kiszolgáló

- közlekedési építmények,

- kereskedelmi, szolgáltató, vendéglátó, szálláshely szolgáltató épületek,

- igazgatási épületek,

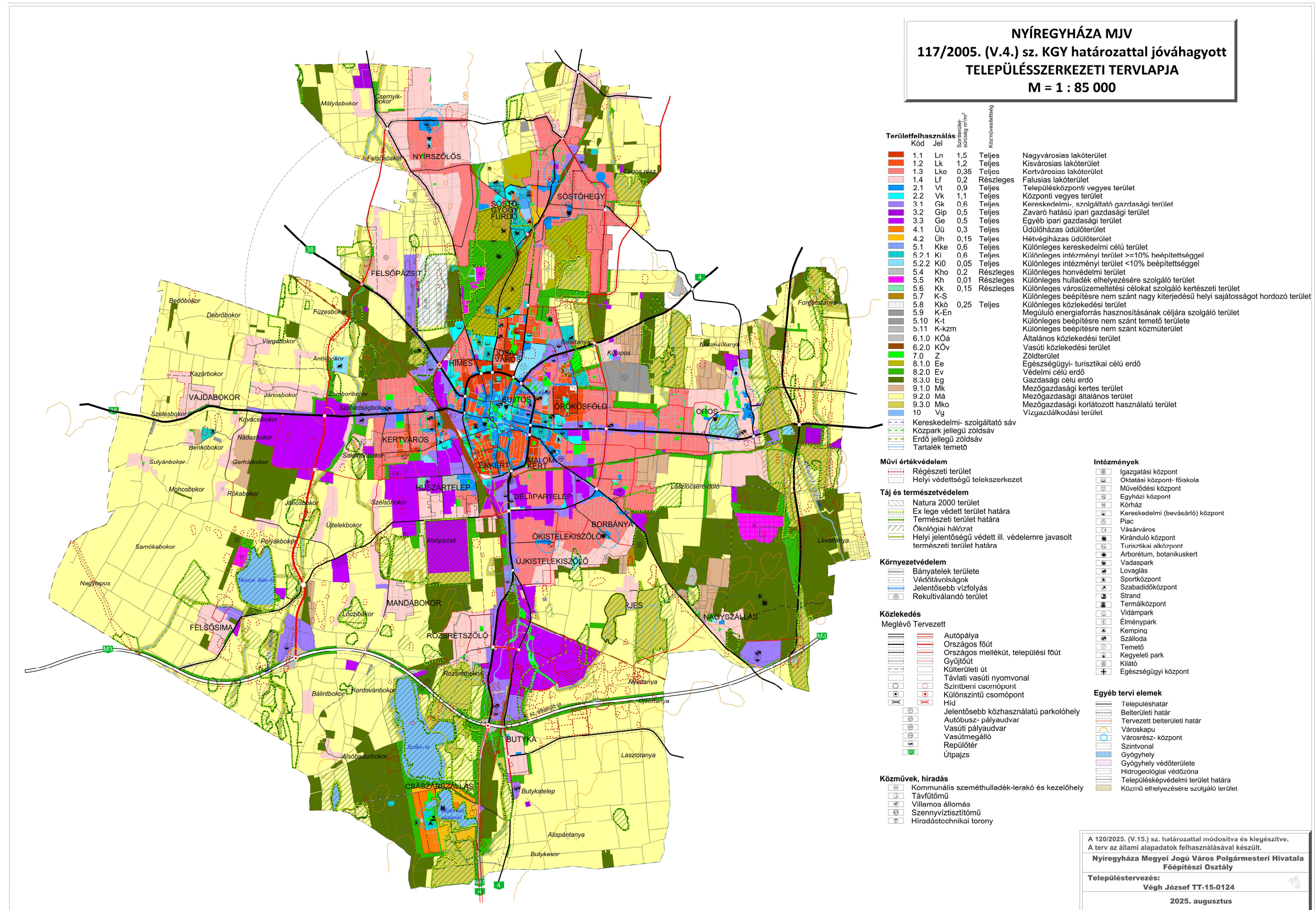
- gazdasági célú épületek, azon belül a tulajdonos, a használó és a személyzet számára szolgáló lakások helyezhetők el.

c) Az elhelyezhető építményekhez önálló építési telket kell kialakítani. A telken belül a beépítés nagysága legfeljebb 5% lehet. Az építmények magassága a 7,5 m-t nem haladhatja meg.”



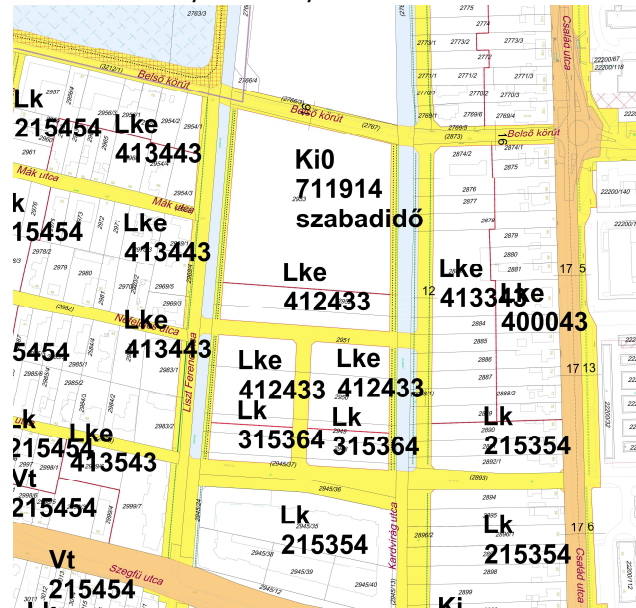
3. Településszerkezeti módosítások

Tervezett Szerkezeti Terv





4. Beavatkozási pontok ismertetése (A módosított tervi részek minden esetben előzetes tervezetek, azok tájékoztató jellegűek!)

	A tervezési feladat	A terv, illetve program célja	Terület (ha)	A módosítás lényege és az eredeti tervhez, illetve programhoz mért jelentősége	Jelenlegi területhasználat	Jóváhagyandó területhasználat, övezet, HÉSZ
1.	Nyíregyháza központi részén a Belső körút – Liszt Ferenc utca – 2945/37 hrsz.-ú út – 2768/3 hrsz.-ú csatorna között helyezkedik el a tervezési terület. A tervezett módosítással hatályos szabályozási tervlap E5, F5 szelvénye érintett.	Az érintett telektömbre vonatkozó településrendezési eszközök módosítását indokolják a tervezett jövőbeli fejlesztések. Ez a tömb Nyíregyháza frekventáltabb területei közé tartozik, a tervezett fejlesztéseket a jelenlegi szabályozás nem teszi lehetővé.	3,4918	A meglévő fejlesztési programhoz (stratégia, koncepció) illeszkedik, azzal összhangban van.	kivett beépítetlen terület	Különleges használatú építményi zóna a funkció megjelölésével <15 % beépítettséggel (Ki0), Kisvárosias lakózóna (Lk), Általános közlekedési zóna (KÖá)
<p>Hatályos szabályozási terv kivonata</p>  <p>„Készült az állami alapadatok felhasználásával”</p>			A TERV/PROGRAM HATÁSA EGYÉB TERVEKRE, PROGRAMOKRA	Szab keretben tevékenységek későbbi megvalósítása lehetőségeinek a tevékenység telepítési helyére, jellegére, méretére, működési feltételeire vagy természeti erőforrás felhasználásának mértékére, helyére, elosztására vonatkozóan:		Nem, hatása nincs.
				Befolyásol más tervet vagy programot, azokra vonatkozóan előírásokat, szempontokat tartalmaz, vagy bármilyen más módon hatással lehet másik terv, illetve programra:		Nem.
			VÁRHATÓ KÖRNYEZETI HATÁSOK	Fontos a környezeti megfontolások beillesztése szempontjából, különös tekintettel a fenntartható fejlődés elősegítésére:		Nem, hatása nincs.
				Vonatkozik olyan területre vagy kérdéskörre, ahol környezeti problémák vannak:		Nem.
			TERÜLET ÉRTÉKE, SÉRÜLÉ KENYSÉGE	Van jelentősége a környezettel kapcsolatos közösségi jogszabályok végrehajtása szempontjából:		Nincs.
				Időtartama, gyakorisága és bekövetkezésének valószínűsége, visszafordíthatósága alapján:		Állandósult hatást vált ki.
			Összeadódhatnak vagy felerősíthetik egymást:		Nem.	
			Az országhatáron átterjednek:		Nem.	
			Olyan környezeti változásokat idézhetnek elő, amelyek az emberi egészségre, a környezetre kockázatot jelentenek:		Nem.	
			Nagyságrendje és területi kiterjedése alapján:		A településhez mérten kis kiterjedésű és nagyságrendű.	
			Olyan területet érintenek, amelyek hazai (országos vagy helyi), közösségi vagy más nemzetközi szintű védeltséget élveznek:		Nem.	
			Feltételezhetően a 2/2005 (I. 11) Korm. rendelet 4. számú melléklet 3.5.2 és 3.6.2 pontjaiban felsorolt következményeket idézik elő:		Nem.	
			A környezeti elemek, rendszerek vagy a kulturális örökség szempontjából különleges:		Nem.	
			A területen a környezetvédelmi határértékeket [Kvt. 4. § s), t), u) pontjai] elérő vagy azt meghaladó igénybevétel, kibocsátás, illetve szennyezettség van:		Nincs.	
			A terület hasznosítása, használata intenzív:		A terület használatának intenzitása megváltozik.	



5. Környezeti értékelés tematikája

Az Önkormányzat a környezeti vizsgálat eseti eldöntéséhez kéri a környezet védelméért felelős (közigazgatási) szervek véleményét a környezeti vizsgálat szükségességének eseti eldöntéséről és szükség esetén az alábbi tematikáról a Korm. rendelet 2. melléklet szerint.

Tematika

1.1. A települési környezetértékelés folyamatának, a terv vagy program tartalmi körvonalainak, fő céljainak, más tervekhez való viszonyának, valamint egyéb lényeges tervekkel és programokkal való kapcsolatának bemutatása. A terv alapján megvalósítandó alternatíva kiválasztásának okai, beleértve az alternatívák vizsgálatának leírását és a szükséges információk összeállítása során felmerült bármilyen nehézséget.

1.2. A településterv környezeti értékelést igénylő változásainak azonosítása, rövid ismertetése.

1.3 A valószínűsíthetően jelentősen érintett területek környezeti jelenlegi állapotának bemutatása, kiemelten a környezeti szempontból különösen fontos területeket érintően, azok lényeges szempontjai és valószínűsíthető fejlődése, illetve a terv megvalósulásának elmaradása esetén annak valószínűsíthető fejlődése.

1.4. A településterv várható környezeti hatásainak, következményeinek feltárása:

a) A településterv egészének általános értékelése, a tervi elemek, intézkedések összevetése a releváns környezet- és természetvédelmi célokkal (nemzetközi, közösségi, országos és helyi), illetve annak bemutatása, hogy a településterv kidolgozása során miképpen vették figyelembe ezeket, illetve bármely egyéb környezeti szempontot

b) A településterv részletes értékelése, a településtervben foglaltak megvalósulása esetén a környezeti következmények feltárása, értékelése:

ba) a településterv egésze szempontjából meghatározó környezeti állapotjellemzők bemutatása,

bb) a településrendezési és szakági javaslatok környezetvédelmi összefüggéseinek bemutatása, a várható (közvetlen és közvetett) környezeti hatások, beleértve a biológiai sokféleségre, a lakosságra, az emberi egészségre, az állat- és növényvilágra, a talajra, a vízre, az éghajlati tényezőkre, az anyagi javakra, a kulturális örökségre (beleértve az építészeti és régészeti örökséget), a tájra, valamint a fenti tényezők közötti kölcsönhatásokra gyakorolt hatásokat; környezeti feltételek, a feltárt konfliktusok alapján szükséges intézkedések meghatározása: környezeti elemenként, hatótényezőnként és környezeti rendszerenként, melyet a ba) pont esetén a Megalapozó vizsgálatnak, e pont esetén az Alátámasztó javaslatnak a releváns

(természeti, táji, örökségvédelmi és a környezet védelmével kapcsolatos) szakági munkarészei tartalmazhatnak, és amelyeket a környezeti értékelés hivatkozással mutat be.

c) Tervi elemek részletes értékelése, a 2.1. pontban azonosított tervi elemek tekintetében feltárásra és értékelésre kerülnek a megvalósulásuk esetén a várható jelentős környezeti (közvetlen és közvetett) hatások, beleértve a biológiai sokféleségre, a lakosságra, az emberi egészségre, az állat- és növényvilágra, a talajra, a vízre, az éghajlati tényezőkre, az anyagi javakra, a kulturális örökségre (beleértve az építészeti és régészeti örökséget), a tájra, valamint ezen tényezők közötti kölcsönhatásokra gyakorolt hatásokat, a közvetett módon hatást kiváltó tényezők miatt fellépő hatások – a tervi elem települési szintű jellege által megkövetelt részletezettséggel.



1.5. A településtervezés és a tervi elemek részletes értékeléséből levont következtetések

- a) azon környezeti jellemzők, környezeti rendszerek azonosítása, amelyekre jelentős hatással vannak a tervi elemek,
- b) azon fejlesztések, tervi elemek azonosítása, amelyek környezeti szempontból negatív hatást gyakorolnak, és annak csökkentése valamilyen intézkedést igényel.

1.6. A megvalósulás során várható jelentős kedvezőtlen környezeti hatások megelőzésére, elkerülésére, csökkentésére, minél teljesebb ellensúlyozására irányuló településtervezési intézkedések, és ezen intézkedések várható hatékonyságának bemutatása.

1.7. Monitoringjavaslat- értékelés a fellépő környezeti hatásokra.

1.8. A 1.1–1.7. pontokban megadott valamennyi információra kiterjedő közérthető összefoglaló.

A környezeti következmények alapján a terv és a változatok értékelése, a környezeti szempontból elfogadható változatok meghatározása, a változatok közötti választás indokai, a választást alátámasztó vizsgálat rövid leírása

A terv megvalósítása következtében várhatóan fellépő környezetre káros hatások elkerülése, csökkentésére vagy ellentételezésére vonatkozó, a tervben szereplő intézkedések környezeti hatékonyságának értékelése, javaslatok egyéb szükséges intézkedésekre

Javaslat olyan környezeti szempontú intézkedésekre, előírásokra, feltételekre, szempontokra, amelyeket a terv által befolyásolt más tervben illetve programban figyelembe kell venni

A terv megvalósítása következtében várhatóan fellépő környezeti hatásokra vonatkozóan a tervben szereplő monitorozási javaslatok értékelése, javaslatok értékelése, javaslatok egyéb szükséges intézkedésekre

Összefoglaló

A környezeti vizsgálat lefolytatásáról szóló döntés megalapozásához az Önkormányzat kéri a környezet védelméért felelős szervek véleményéért a környezeti vizsgálat szükségességéért és a tervezett tematikáról. A környezet védelméért felelős szervek véleményének kikéréséhez a Körny. vizsg. rendelet alapján állítottuk elő a tervmódosítására vonatkozó tájékoztatást.

A Körny. vizsg. rendelet 4.§ (4) bekezdése szerint az önkormányzat 15 napos véleményadási határidőt állapít meg és döntéséhez az általa megadott határidőre beérkezett véleményeket veszi figyelembe.

A környezet védelméért felelős szervek, melyek a környezeti vizsgálat folyamatában részt vesznek:

-a környezetvédelemre kiterjedően:

környezetvédelmi hatóság (Szabolcs-Szatmár-Bereg Megyei Kormányhivatal Környezetvédelmi és Természetvédelmi Főosztály)

-természet és tájvédelemre kiterjedően:

nemzeti park igazgatóság és természetvédelmi hatóság (Hortobágyi Nemzeti park Igazgatóság)

-környezet- és település-egészségügyre kiterjedően:



Nyíregyháza MJV Településrendezési eszközeinek módosítása – I./2025.
- Környezeti vizsgálat lefolytatásához egyeztetési dokumentáció -

közegészségügyi hatáskörében eljáró megyei kormányhivatal (Szabolcs-Szatmár-Bereg Megyei Kormányhivatal Népegészségügyi Főosztály)

-a felszíni és felszín alatti vizek minőségi és mennyiségi védelmére kiterjedően:

vízvédelmi és vízügyi hatóság (Szabolcs-Szatmár-Bereg Megyei Katasztrófavédelmi Igazgatóság Vízügyi Hatóság)

-az épített környezet védelmére kiterjedően:

az állami főépítész hatáskörében eljáró fővárosi és megyei kormányhivatal (Szabolcs-Szatmár-Bereg Megyei Kormányhivatal Kormány megbízotti Kabinet)

Nyíregyháza, 2025. augusztus