

2025. február

NYÍREGYHÁZA MEGYEI JOGÚ VÁROS

Előterjesztés

Eljárás megnevezése:
Rendezési terv módosítási kérelmeinek 2025. év
februári megindítása

Eljárás típusa:
Egyszerűsített egyeztetési eljárás



ELŐTERJESZTÉS

- a Városstratégiai és Környezetvédelmi Bizottsághoz -

Nyíregyháza 19/2005. (V.5.) önkormányzati rendelettel jóváhagyott helyi építési szabályzatának módosításáról és egységes szerkezetű szövegének megállapításáról szóló 21/2007. (VI. 12.) önkormányzati rendelet módosítására
(A rendezési terv módosítási kérelmének 2025. év február megindítása)

Tisztelt Bizottság!

Nyíregyháza MJV Közgyűlése a 117/2005.(V.4.) számú önkormányzati határozattal fogadta el a város településszerkezeti tervét, a 19/2005. (V.5.) Ör. rendelettel pedig a város közigazgatási területére vonatkozó Helyi Építési Szabályzatát és szabályozási tervét, melyeket azóta több esetben módosított.

A rendezési tervek módosításának eljárásrendjét 2022. július 1-jétől meginduló eljárások esetében a *településtervek tartalmáról, elkészítésének és elfogadásának rendjéről, valamint egyes településrendezési sajátos jogintézményekről* szóló 419/2021. (VII. 15.) Korm. rendelet VII-IX. Fejezet (a továbbiakban: Korm. rendelet) szabályozza.

A módosító eljárás megkezdéséhez **szükséges a módosítás megindításáról szóló önkormányzati döntés meghozatala**. Nyíregyháza MJV Közgyűlése a 26/2019. (XII.20.) önkormányzati rendelet 2. mellékletének 12.8. pontja szerint a rendezési terv módosítási idejének meggyorsítása érdekében a rendezési terv módosításának megindításáról szóló döntést átruházta a Városstratégiai és Környezetvédelmi Bizottságra.

Természetesen a településrendezési terv jóváhagyása továbbra is a képviselőtestület hatáskörében maradt, hiszen a Magyarország helyi önkormányzatairól szóló többször módosított 2011. évi CLXXXIX. törvény 42.§ 14. pontja alapján a képviselőtestület hatásköréből nem ruházható át a településrendezési terv jóváhagyása.

Jelen előterjesztésben tárgyalt módosítások a Korm. rendelet alapján egyszerűsített egyeztetési eljárás szabályai alapján folytathatóak le.

- A Korm. rendelet 68. §-a alapján a határozatban jelölt több beavatkozási pont esetében az **egyszerűsített egyeztetési eljárás** szabályai szerint folytathatóak le a módosítások, mert a településszerkezetet meghatározó műszakiinfrastruktúra-főhálózat nem változik, nem történik új beépítésre szánt terület kijelölése, és nem történik zöld, vízgazdálkodási, erdő- és természetközeli terület megszüntetése. Ezeknél a módosításoknál nem szükséges a város fejlesztési tervének módosítása.




Az érintett területrészeket az előterjesztés mellékletét képező részletes adatlapok tartalmazzák, melyben megtalálható a térképi melléklet, a szöveges munkarész, és a szakmai állásfoglalás. (2. sz. melléklet)

Fenti előterjesztés alapján kérem T. Bizottságot, hogy a mellékelt módosítások esetében a **rendezési terv módosításának megindításához** hozzájárulni szíveskedjen.

Nyíregyháza, 2025. február 6.

Tisztelettel:



Kovács Rita
városi főépítész



Határozat-tervezet

**Nyíregyháza Megyei Jogú Város Közgyűlése
Városstratégiai és Környezetvédelmi Bizottsága**

**.../2025. (II. 12.) számú
határozata**

**Nyíregyháza 19/2005. (V.5.) önkormányzati rendelettel jóváhagyott helyi építési szabályzatának
módosításáról és egységes szerkezetű szövegének megállapításáról szóló 21/2007. (VI. 12.)
önkormányzati rendelet módosítására**

(A rendezési terv módosítási kérelmének 2025. év februári megindítása)

A Bizottság

Nyíregyháza MJV Közgyűlésének a 26/2019. (XII.20.) önkormányzati rendelet 2. mellékletének 12.8. pontjában kapott felhatalmazása alapján

1. Nyíregyháza MJV településrendezési eszközök módosításának elkészítéséhez **hozzájárul**.

2. A módosítások az alábbi területeket érintik:

- Nyíregyháza Déli Ipari Park infrastruktúrális fejlesztései kapcsán a Simai-főfolyás mederkorrekciójának megvalósításához szükséges hatályban lévő településrendezési eszközök módosítása.
- Nyíregyháza Déli Ipari Park I sz. víztározó mederkorrekciójához szükséges hatályban lévő településrendezési eszközök módosítása.
- Nyíregyháza, Tambura utca Általános közlekedési zónába (KÖá) történő átsorolása és szabályozási szélességének meghatározása.
- Nyíregyháza, Akácvirág utca Általános közlekedési zónába (KÖá) történő átsorolása és szabályozási szélességének meghatározása.
- Nyíregyháza Helyi Építési Szabályzat szövegének és rajzi mellékletének módosítása a város egy-egy részére érvényes sajátos előírások vonatkozásban

3. A Bizottság **utasítja** a városi főépítést, hogy a településrendezési tervek módosításának elkészítéséről intézkedjen, és a 419/2021. (VII. 15.) Korm. rendeletben meghatározott egyeztetési eljárás lebonyolítása után a terv módosítását Közgyűlésre terjessze elő.

Felelős: Kovács Rita városi főépítész.

Nyíregyháza, 2025. február 12.

Erről értesülnek:

- 1.) a Közgyűlés tagjai
- 2.) a címzetes főjegyző és a polgármesteri hivatal belső szervezeti egységeinek vezetői



Melléklet Nyíregyháza Megyei Jogú Város Közgyűlése
Városstratégiai és Környezetvédelmi Bizottságának
.../2025. (II. 12.) számú határozatához

FELJEGYZÉS

**Nyíregyháza Megyei Jogú Város Közgyűlése
Városstratégiai és Környezetvédelmi Bizottsága részére**

a településtervek tartalmáról, elkészítésének és elfogadásának rendjéről, valamint egyes településrendezési sajátos jogintézményekről szóló 419/2021. (VII.15.) Korm. rendelet 7.§ (7) bekezdése szerint

Nyíregyháza Megyei Jogú Város hatályos településrendezési eszközeinek módosítása szükségessé vált. A rendezési tervek módosításának eljárásrendjét 2022. július 1-jétől meginduló eljárások esetében a településtervek tartalmáról, elkészítésének és elfogadásának rendjéről, valamint egyes településrendezési sajátos jogintézményekről szóló 419/2021. (VII. 15.) Korm. rendelet (a továbbiakban: Korm. rendelet) szabályozza.

A módosítás az alábbi beavatkozási területeket érinti:

1. Nyíregyháza Déli Ipari Park. infrastruktúrális fejlesztési kapcsán a Simai-főfolyás mederkorrekciójának megvalósításához szükséges hatályban lévő településrendezési eszközök módosítása.
2. Nyíregyháza Déli Ipari Park I sz. víztározó mederkorrekciójához szükséges hatályban lévő településrendezési eszközök módosítása.
3. Nyíregyháza, Tambura utca Általános közlekedési zónába (KÖá) történő átsorolása és szabályozási szélességének meghatározása.
4. Nyíregyháza, Akácvirág utca Általános közlekedési zónába (KÖá) történő átsorolása és szabályozási szélességének meghatározása.
5. Nyíregyháza Helyi Építési Szabályzat szövegének és rajzi mellékletének módosítása a város egy-egy részére érvényes sajátos előírások vonatkozásban

Jelen előterjesztésben tárgyalt beavatkozási pontok esetében a módosítás a Korm. rendelet 68. §-a alapján az **egyszerűsített egyeztetési eljárás** szabályai szerint folytatható le, mert a településszerkezet meghatározó műszakiinfrastruktúra-főhálózat nem változik, nem történik új beépítésre szánt terület kijelölése, és nem történik zöld, vízgazdálkodási, erdő- és természetközeli terület megszüntetése. Ezeknél a módosításoknál nem szükséges a város fejlesztési tervének módosítása.

A tervezett módosítás – területi elhelyezkedése és kiterjedése alapján – érdemben nem befolyásolja a településképet kialakult jellegét. A Nyíregyháza Megyei Jogú Város önkormányzata Képviselőtestületének a Nyíregyháza Megyei Jogú Város **településképi védelméről szóló 31/2017.(X.27.) önkormányzati rendeletében** megfogalmazott településképi előírások összeegyeztethetőek a tervezett módosítás során részben megváltozó szerkezeti elemekkel.

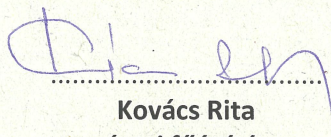
A jelenleg hatályos településrendezési tervhez elkészült **örökségvédelmi hatástanulmány** jelen tervmódosítás során nem kerül módosításra.

A módosítással összefüggő általános és szakági fejezetek felhasználhatók, kiegészíthetők, aktualizálhatók.

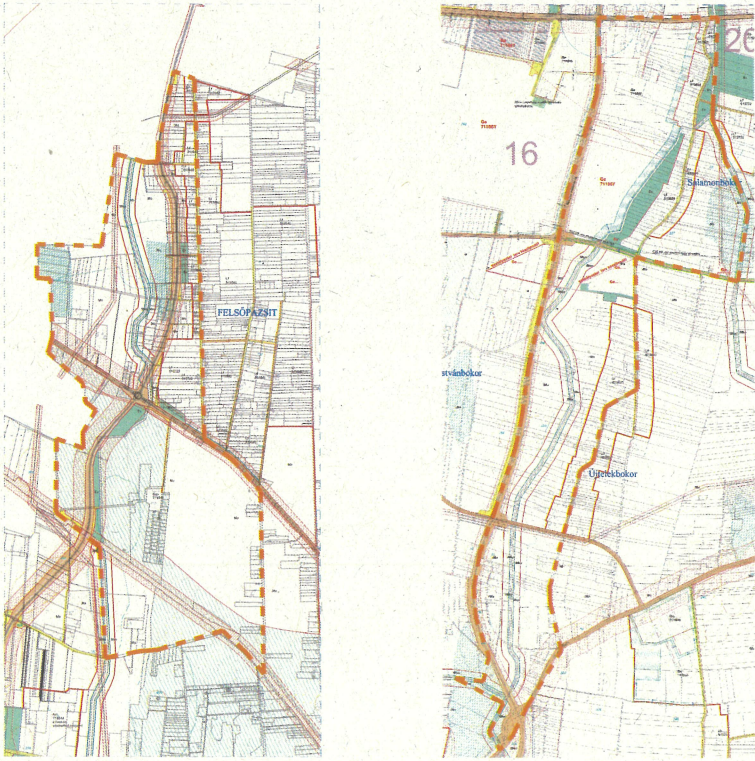


1.	Tájrendezési munkarész	Jelen dokumentációhoz a területre vonatkozóan a munkarész nem került kidolgozásra, mivel a módosítás nem érinti a szakterületet, így a korábban elkészített munkarészek érdemben nem változnak.
2.	Környezetalakítási munkarész	Jelen dokumentációhoz a területre vonatkozóan a munkarész nem került kidolgozásra, mivel a módosítás nem érinti a szakterületet, így a korábban elkészített munkarészek érdemben nem változnak.
3.	Közlekedési munkarész	Jelen dokumentációhoz a területre vonatkozóan a munkarész kidolgozásra kerül.
4.	Közművek	Jelen dokumentációhoz a területre vonatkozóan a munkarész nem került kidolgozásra, mivel a módosítás nem érinti a szakterületet, így a korábban elkészített munkarészek érdemben nem változnak.
5.	Hírközlési munkarész	Jelen dokumentációhoz a területre vonatkozóan a munkarész nem került kidolgozásra, mivel a módosítás nem érinti a szakterületet, így a korábban elkészített munkarészek érdemben nem változnak.
6.	MTrT	Jelen dokumentációhoz a területre vonatkozóan a munkarész nem került kidolgozásra, mivel a módosítás nem érinti a szakterületet, így a korábban elkészített munkarészek érdemben nem változnak.
7.	Biológiai aktivitási érték	A módosítás keretén belül létrejövő övezeti, terület-felhasználási változásra vonatkozó aktivitás érték számítás nem került kidolgozásra, mert a módosítás során nem jön létre új beépítésre szánt terület.

Nyíregyháza, 2025. február 6.


 Kovács Rita
 városi főépítész



1.	Nyíregyháza Déli Ipari Park infrastruktúrális fejlesztései kapcsán a Simai-főfolyás mederkorrekciójának megvalósításához szükséges hatályban lévő településrendezési eszközök módosítása	
Módosító eljárás típusa: egyszerűsített egyeztetési eljárás	Főépítész által TÁMOGATOTT kérelem	C3, C4, D3, D4, E3, E4, F3, F4, G3, G4, H3
Módosítás célja:		
<p>Az elmúlt években a Simai-főfolyás kommunális szennyvíztisztítók tisztított szennyvizeinek, ipari szennyvíznek, valamint egyes településrészek és utak csapadékvizeinek lett a befogadója. Ennek köszönhetően a Főfolyás medre túlterheltté vált, további vízbevezetés a csatornába nem lehetséges.</p>		
<p>Nyíregyháza külterületén folyamatban van a Déli Ipari Park fejlesztése. A keletkező tisztított szennyvizet az ipartelepről a Simai-főfolyás 18+487 km szelvényébe tervezik bevezetni. Az érkező többletvízhozamokat a Simai-főfolyás a jelenlegi kiépítettségi szintjén nem képes kezelni, ezért szükséges a fejlesztése a tervezett szennyvíztisztító telep két bővítési szintjéhez (II. ütem 7.000 m³/nap, és III. ütem +8 000 m³/nap, összesen 15 000 m³/nap).</p>		
<p>Az érkező többletvízhozam biztonságos levezetésének érdekében a Simai-főfolyás mentén több helyszínen fejlesztés szükséges. A fejlesztés során több műtárgy átépítése, rekonstrukciója, valamint két új műtárgy építése tervezett. Ezen felül négy helyszínen mederburkolás kialakítása, valamint szakaszos mederkostrás és depónia rendezés történik a Főfolyás mentén. A meder- és depóniarendezési feladatok során idegen ingatlanok is érintettek, ezért a létesítmények által érintett területek kisajátítása elengedhetetlen.</p>		
Módosítás várható hatása:		
<p>A módosítást követően az Ipari Park tervezett infrastruktúrális fejlesztése és kapacitás bővítése megvalósulhat.</p>		
Megjegyzés:		
<p>A településrendezési eszközök módosítását szakmailag támogathatónak tartjuk.</p>		
Hatályos szabályozási terv kivonat:		
		



3.

Nyíregyháza, Tambura utca Általános közlekedési zónába (KÖá) történő átsorolása és szabályozási szélességének meghatározása

Módosító eljárás típusa:
egyszerűsített egyeztetési eljárás

Főépítész által
TÁMOGATOTT kérelem

E4, F4

Módosítás célja:

A Nyír-Wetland Kft. fejlesztési elképzeléseinek megvalósíthatósága érdekében kéri a hatályos településrendezési eszközök módosítását a területükön áthaladó Tambura utca esetében. A tárgy ingatlan jelenleg nem kiszabályozott feltáró útként jelenik meg a szabályozási terven és a tervezett beruházások megvalósíthatósága érdekében 12 m-re szükséges kiszabályozni.

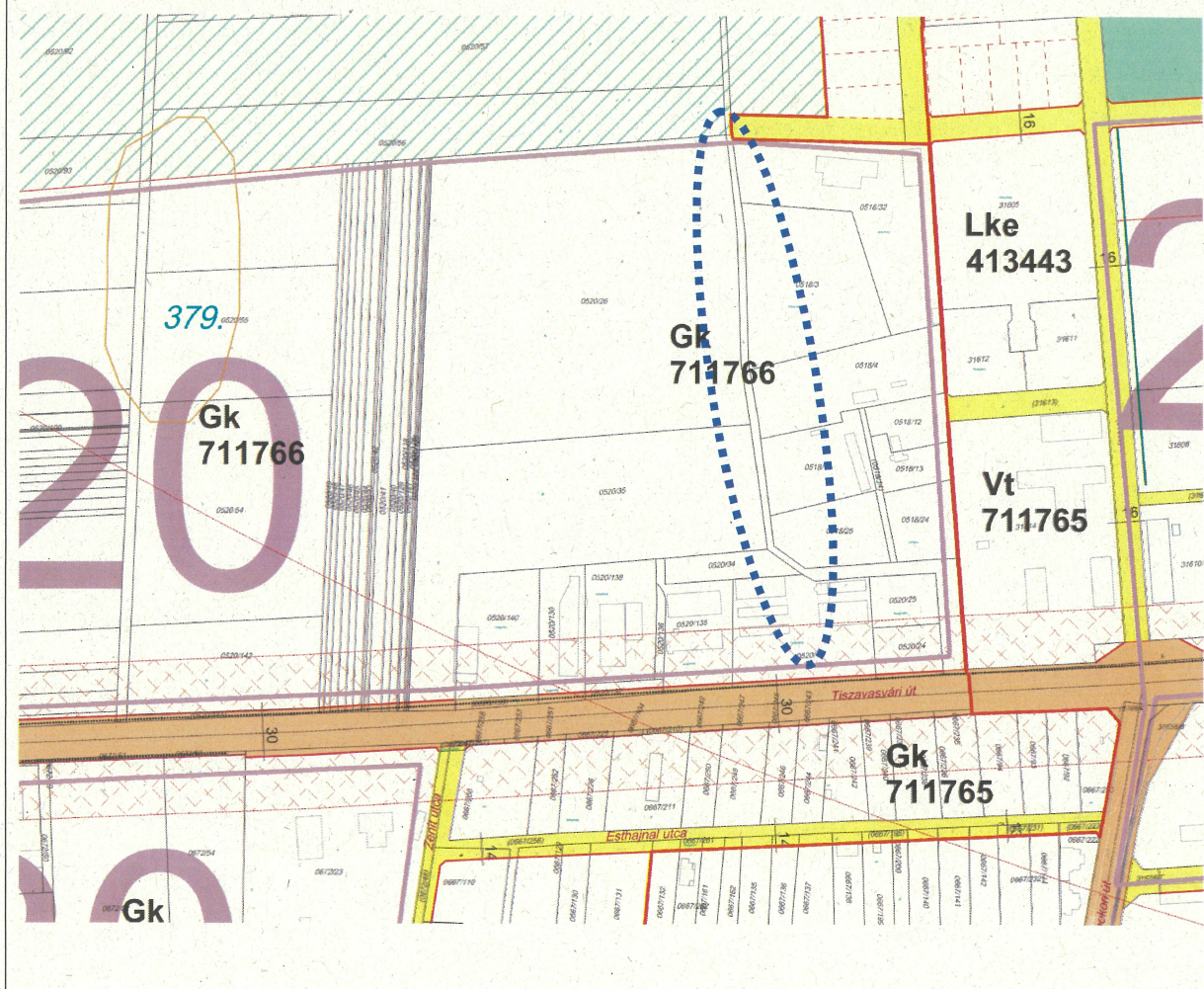
Gk és Eg → KÖá

Módosítás várható hatása:

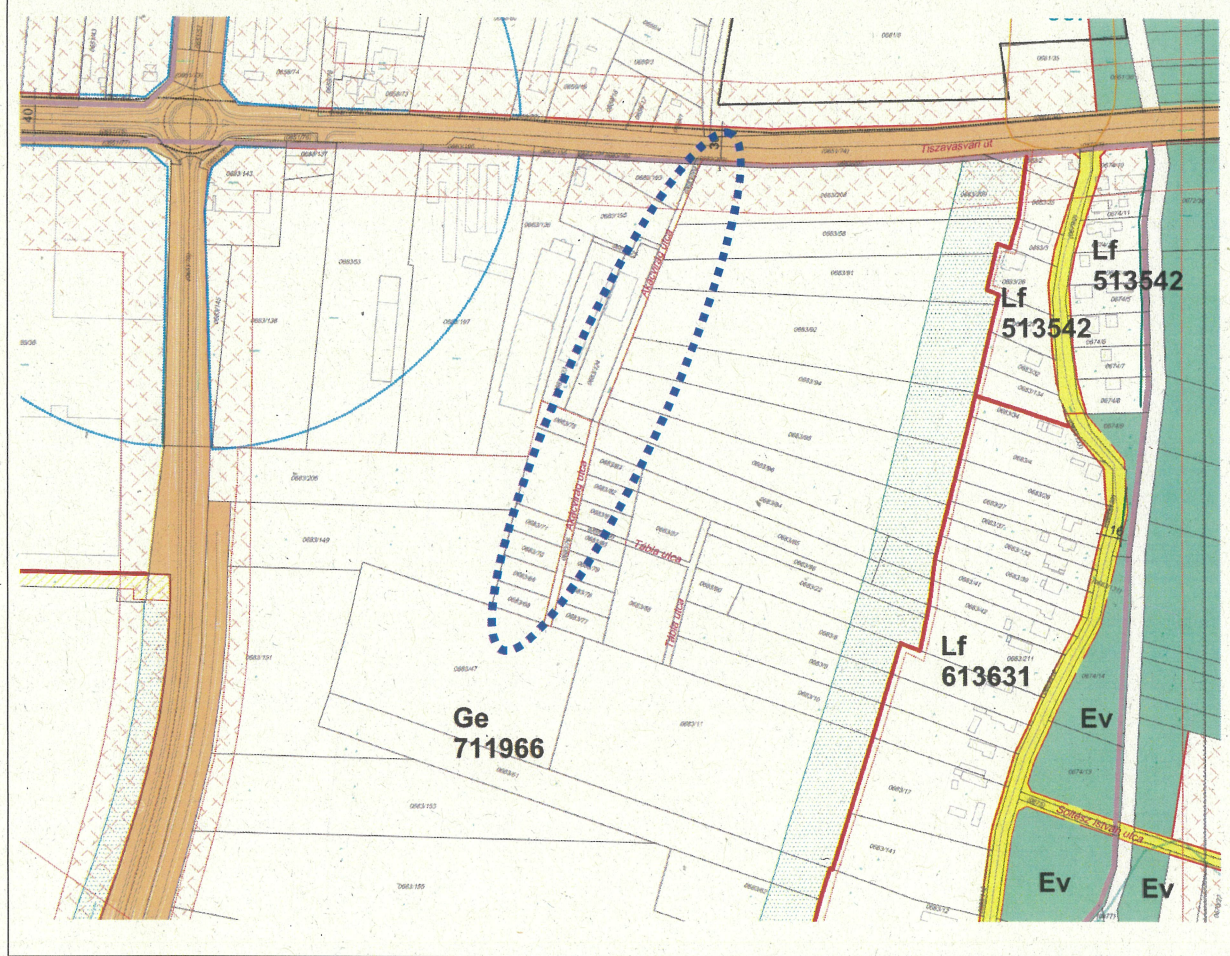
A módosítást követően a Bruházó megvalósíthatja fejlesztési elképzeléseit.

Megjegyzés:

A településrendezési eszközök módosítását szakmailag támogathatónak tartjuk.



4.	Nyíregyháza, Akácvirág utca Általános közlekedési zónába (KÖá) történő átsorolása és szabályozási szélességének meghatározása	
<i>Módosító eljárás típusa: egyszerűsített egyeztetési eljárás</i>	<i>Főépítész által TÁMOGATOTT kérelem</i>	F3
Módosítás célja:		
A Nyír-Wetland Kft. fejlesztési elképzeléseinek megvalósíthatósága érdekében kéri a hatályos településrendezési eszközök módosítását a területükön áthaladó Akácvirág utca esetében. A tárgy ingatlan jelenleg nem kiszabályozott feltáró útként jelenik meg a szabályozási terven és a tervezett beruházások megvalósíthatósága érdekében 12 m-re szükséges kiszabályozni.		
Ge → KÖá		
Módosítás várható hatása:		
A módosítást követően a Beruházó megvalósíthatja fejlesztési elképzeléseit.		
Megjegyzés:		
A településrendezési eszközök módosítását szakmailag támogathatónak tartjuk.		



5.	Nyíregyháza Helyi Építési Szabályzat szövegének és rajzi mellékletének módosítása a város egy-egy részére érvényes sajátos előírások vonatkozásban	
<i>Módosító eljárás típusa: egyszerűsített egyeztetési eljárás</i>	<i>Főépítész által TÁMOGATOTT kérelem</i>	-
Módosítás célja:		
Nyíregyháza 19/2005. (V.5.) önkormányzati rendelettel jóváhagyott helyi építési szabályzatának módosításáról és egységes szerkezetű szövegének megállapításáról szóló 21/2007. (VI. 12.) önkormányzati rendelet (továbbiakban: HÉSZ) szövegének és rajzi mellékletének módosítása a város egy-egy részére érvényes sajátos előírások vonatkozásban.		
Módosítás várható hatása:		
A módosítás után a rendelet vonatkozó előírásai egyértelműbbé válnak.		
Megjegyzés:		
A településrendezési eszközök módosítását szakmailag támogathatónak tartjuk.		
Hatályos szabályozási terv kivonat:		