



Ügyiratszám: FŐÉP/50-14/2025.
Ügyintéző: Telekfiné Bódi Mária

ELŐTERJESZTÉS

- a Városstratégiai és Környezetvédelmi Bizottsághoz -

Nyíregyháza MJV szabályozási tervének és helyi építési szabályzatának módosításával kapcsolatos állásfoglalásra a 2/2005. (I. 11.) Korm. rendelet alapján a környezeti vizsgálat szükségességéről (MÓDOSÍTÁSOK I./2025. – 1 terület, egyszerűsített egyeztetési eljárás)

Tisztelt Bizottság!

Nyíregyháza MJV Közgyűlésének Városstratégiai és Környezetvédelmi Bizottsága átruházott hatáskörében **MÓDOSÍTÁSOK I./2025. – 1 terület című dokumentációra vonatkozóan** döntött a város 117/2005. (V.4.) sz. közgyűlési határozattal megállapított településszerkezeti tervének, valamint a 21/2007. (VI.12.) önkormányzati rendelettel jóváhagyott helyi építési szabályzatának és szabályozási tervének módosításáról.

A 2/2005. (I. 11.) Korm. rendeletben meghatározott **környezeti vizsgálat szükségességéről** a jogszabályban meghatározott szervektől 2025. januárjában az előzetes véleményeket, észrevételeket megkértük FŐÉP/50/2025. ügyiratszámom (5. számú melléklet). Jelen módosítási tervezetünk egyszerűsített egyeztetési eljárás keretében a szabályozási terv **1 területen** történő módosítási javaslatával zajlik. A megkérdezett környezet védelméért felelős szakigazgatási szervek **nem tartották szükségesnek** a környezeti vizsgálat elkészíttetését. (4. számú melléklet)

A 2/2005. (I. 11.) Korm. rendelet szerint a település részterületeire készülő településrendezési tervek készítésénél környezeti vizsgálat elkészítésének szükségességéről a Közgyűlésnek állást kell foglalnia. A Közgyűlés bizottságai feladatai és hatáskörei megállapításáról szóló 26/2019. (XII.20.) Önkormányzati rendelet 2. melléklet 13.5 pontja alapján a Városstratégiai és Környezetvédelmi Bizottságra ruházta át a 2/2005. (I.11.) Korm. rendelet 3.§-ában meghatározott tervekkel, illetve programokkal kapcsolatos **környezeti vizsgálat szükségességére vonatkozó állásfoglalás** kialakítását.

Fenti előterjesztés alapján kérem T. Bizottságot az állásfoglalása kialakítására. (1. sz. melléklet)

Nyíregyháza, 2025. január 24.

Tisztelettel:


Kovács Rita
városi főépítész



Határozat-tervezet

**Nyíregyháza Megyei Jogú Város Közgyűlése
Városstratégiai és Környezetvédelmi Bizottsága**

...../2025. (I. 29.) számú
h a t á r o z a t a

**Nyíregyháza MJV szabályozási tervének és helyi építési szabályzatának
módosításával kapcsolatos állásfoglalásra a 2/2005. (I. 11.) Korm. rendelet alapján
a környezeti vizsgálat szükségességéről
(MÓDOSÍTÁSOK I./2025. – 1 terület, egyszerűsített egyeztetési eljárás)**

A Bizottság

a 419/2021. (VII. 15.) Korm. rendelet szerint folyamatban lévő alábbi rendezési terv módosítás esetében:

- egyszerűsített egyeztetési eljárásban MÓDOSÍTÁSOK I./2025. – 1 terület címen, 1 területen történő módosítás

a 2/2005. (I. 11.) Korm. rendelet alapján beérkezett véleményeket megismerte, melyek alapján a környezeti vizsgálat elkészítését **nem tartja szükségesnek.**

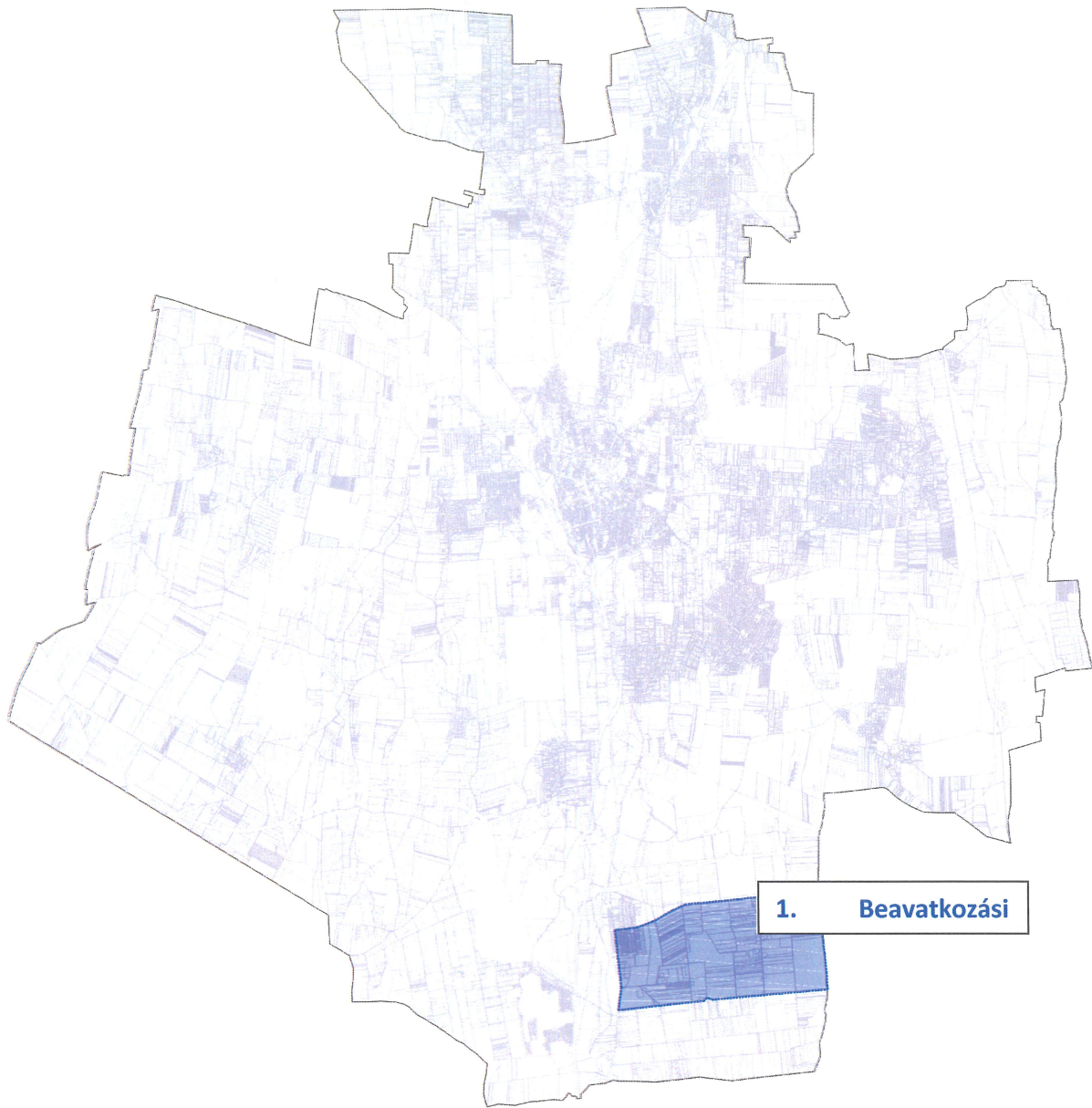
Amennyiben a környezetvédelemért felelős szervek véleménye ettől eltér - a Korm. rend. 5 §.(1) bekezdése alapján - az érdekek tisztázására megbeszélést kell tartani az érintettekkel.

Nyíregyháza, 2025. január 29.

Erről értesülnek:

- 1.) a Közgyűlés tagjai
- 2.) a címzetes főjegyző és a polgármesteri hivatal belső szervezeti egységeinek vezetői





3. sz. melléklet a FŐÉP/50-14/2025. számú előterjesztéshez

Módosítással érintett területek összefoglaló táblázata

Ssz.	Módosítás megindításáról szóló határozat száma	Szelvény -szám	Tervezési területek	Módosítás tárgya
1.	165/2024. (XI.06.)	J5	M3 autópálya – 01477 hrsz.-ú út – Nagykállói utca – Belterületi határ	A Nyíregyháza Déli Ipari Parkban tervezett létesítmények működéséhez szükséges a tervezett kerékpárút megvalósítása, aminek feltétele a településrendezési eszközök összhangja. A 4925. sz. út és Nagykálló utca mentén tervezett kerékpárút nyomvonalához szükséges a szabályozási vonalat hozzáigazítani, valamint az ipari park II. ütem útépítés, útvíztelenítés, gyalog- és kerékpárút című beruházás esetében a jelenleg Mezőgazdasági általános zóna (Má) övezeti jel módosítása szükséges Általános közlekedési zónára (KÖá).

Allamigazgatási szervek véleményezésének kiértékelése a Környezeti értékeléshez - MODOSÍTÁSOK I./2025. –
1 terület címen 1 területen tervezett módosításokhoz egyszerűsített egyeztetési eljárás szerint
 (egyes tervek, illetve programok környezeti vizsgálatáról szóló 2/2005. (I.11.) Korm. rendelet alapján)

	Államigazgatási szerv	Államigazgatási szerv véleménye	Tervezői válaszok
1.	Szabolcs-Szatmár-Bereg Megyei Kormányhivatal Állami Főépítész 4400 Nyíregyháza, Hősök tere 5.	"A tervezett módosítások környezeti hatását - az épített környezet védelme szempontjából - nem ítélem olyan jelentősnek , ami a környezeti vizsgálat lefolytatását szükségessé tenné."	Tervezői észrevételt nem igényel.
2.	Szabolcs-Szatmár-Bereg Megyei Kormányhivatal Környezetvédelmi, Természetvédelmi és Hulladékgazdálkodási Főosztály Komplex Engedélyezési, Természetvédelmi és Nyilvántartási Osztály 4400 Nyíregyháza, Kölcsey u. 12-14., 4401 Nyíregyháza, Pf.: 246.	Környezeti vizsgálat lefolytatását nem tartja szükségesnek	Tervezői észrevételt nem igényel.
3.	Szabolcs- Szatmár Bereg Vármegyei Kormányhivatal Tűzvédelmi, Iparbiztonsági és Vízügyi Hatósági Főosztály 4400 Nyíregyháza, Erdő sor 5.	Véleményét határidőig nem küldte meg.	-
4.	Budapest Főváros Kormányhivatala Építésügyi és Örökségvédelmi Főosztály Örökségvédelmi Osztály 1105 Budapest, Kőrösi Csoma Sándor út 53-55. Pf.:103.	Véleményét határidőig nem küldte meg.	-
5.	Hortobágyi Nemzeti Park Igazgatósága 4024 Debrecen, Sumen u. 2.	Környezeti vizsgálat lefolytatását nem tartja szükségesnek	Tervezői észrevételt nem igényel.
6.	Nyíregyháza Megyei Jogú Város Polgármesteri Hivatala Igazgatási Osztály 4400 Nyíregyháza, Kossuth tér 1.	Véleményét határidőig nem küldte meg.	-
7.	Szabályozott Tevékenységek Felügyeleti Hatósága Bányászati és Gázipari Főosztály Miskolci Bányafelügyeleti Osztály 1123 Budapest, Alkotás u. 50.	"2024. július 1. napjától hatályos módosítások értelmében, tárgyi ügyben a Bányafelügyelet vélemény adására hatáskörrel nem rendelkezik. "	Tervezői észrevételt nem igényel.
8.	Hajdú-Bihar Megyei Kormányhivatal Agrárügyi Főosztály Erdőfelügyeleti Osztály 4024 Debrecen, Kossuth u. 12-14	"Környezeti vizsgálat lefolytatását nem tartja szükségesnek."	Tervezői észrevételt nem igényel.
9.	Szabolcs- Szatmár- Bereg Megyei Kormányhivatal Népegészségügyi Főosztály Közegészségügyi Osztály 4400 Nyíregyháza, Árok u. 41	Véleményét határidőig nem küldte meg.	-
10.	Budapest Főváros Kormányhivatala Népegészségügyi Főosztály Közegészségügyi Osztály I. 1550 Budapest,Pf. 203.	Véleményét határidőig nem küldte meg.	-
13.	Szabolcs- Szatmár- Bereg Megyei Kormányhivatal Agrárügyi Főosztály Növény- és Talajvédelmi Osztály 4400 Nyíregyháza, Kótaji u. 33.	"talajvédelmi szempontból nem szükséges környezeti vizsgálat készítése."	Tervezői észrevételt nem igényel.
14.	Nemzeti Népegészségügyi és Gyógyszerészeti Központ Kémiai Biztonsági és Kompetens Hatósági Főosztály Kémiai Biztonsági Kockázatértékelési Osztály 1097 Bp., Albert Flórián út 2-6	Véleményét határidőig nem küldte meg.	-
15.	Szabolcs-Szatmár-Bereg Vármegyei Kormányhivatal Földhivatali Főosztály Földmérési és Földügyi Osztály 4400 Nyíregyháza, Bátor u. 13. 4401 Nyíregyháza, Pf.: 130	Véleményét határidőig nem küldte meg.	-

5. sz. melléklet a FŐÉP/50-14/2025. számú előterjesztéshez

2025. január

NYÍREGYHÁZA MEGYEI JOGÚ VÁROS

Településrendezési eszközeinek módosítása

Eljárás megnevezése:
MÓDOSÍTÁSOK I./2025. – 1 terület

Eljárás típusa:
Egyszerűsített egyeztetési eljárás
(419/2021. (VII. 15.) Korm. rendelet alapján)
Környezeti vizsgálat lefolytatásához
egyeztetési dokumentáció





ALÁÍRÓLAP

NYÍREGYHÁZA MEGYEI JOGÚ VÁROS

Környezeti vizsgálat lefolytatásához egyeztetési dokumentáció

Terv készítő: Nyíregyháza Megyei Jogú Város Polgármesteri Hivatala
Főépítészeti Osztály

Tervező:


Végh József
településmérnök
TT/15-0124


Városi főépítész:


Kovács Rita
városi főépítész

Tervező munkatársak:


Kovács Rita
építésmérnök
városépítési –városgazdálkodási
szakmérnök


Kukucska Zsolt
okleveles építőmérnök


Telekfiné Bódi Mária
okleveles településmérnök


Máriás Éva
okleveles településmérnök



NYÍREGYHÁZA MEGYEI JOGÚ VÁROS
Településrendezési Tervének
- módosításához-

Környezeti vizsgálat lefolytatásához egyeztetési dokumentáció

Módosítások I./2025.

Tartalomjegyzék

1. Módosítással érintett területek.....	3
2. Előzmény	3
2.1. A területre jelenleg hatályos koncepció és településrendezési eszközök.....	3
2.2. Átnézeti térkép.....	4
2.3. Helyszín, környezet és a fejlesztés bemutatása	5
3. Településszerkezeti módosítások.....	8
4. Beavatkozási pontok ismertetése (A módosított tervi részek minden esetben előzetes tervezetek, azok tájékoztató jellegűek!)	9
5. Környezeti értékelés tematikája.....	10



1. Módosítással érintett területek

Ssz.	Módosítás megindításáról szóló határozat száma	Szelvény -szám	Tervezési területek	Módosítás tárgya
1.	165/2024. (XI.06.)	J5	M3 autópálya – 01477 hrsz.-ú út – Nagykállói utca – Belterületi határ	A Nyíregyháza Déli Ipari Parkban tervezett létesítmények működéséhez szükséges a tervezett kerékpárút megvalósítása, aminek feltétele a településrendezési eszközök összhangja. A 4925. sz. út és Nagykálló utca mentén tervezett kerékpárút nyomvonalához szükséges a szabályozási vonalat hozzáigazítani, valamint az ipari park II. ütem útépítés, útvíztelenítés, gyalog- és kerékpárút című beruházás esetében a jelenleg Mezőgazdasági általános zóna (Má) övezeti jel módosítása szükséges Általános közlekedési zónára (KÖá).

2. Előzmény

2.1. A területre jelenleg hatályos koncepció és településrendezési eszközök

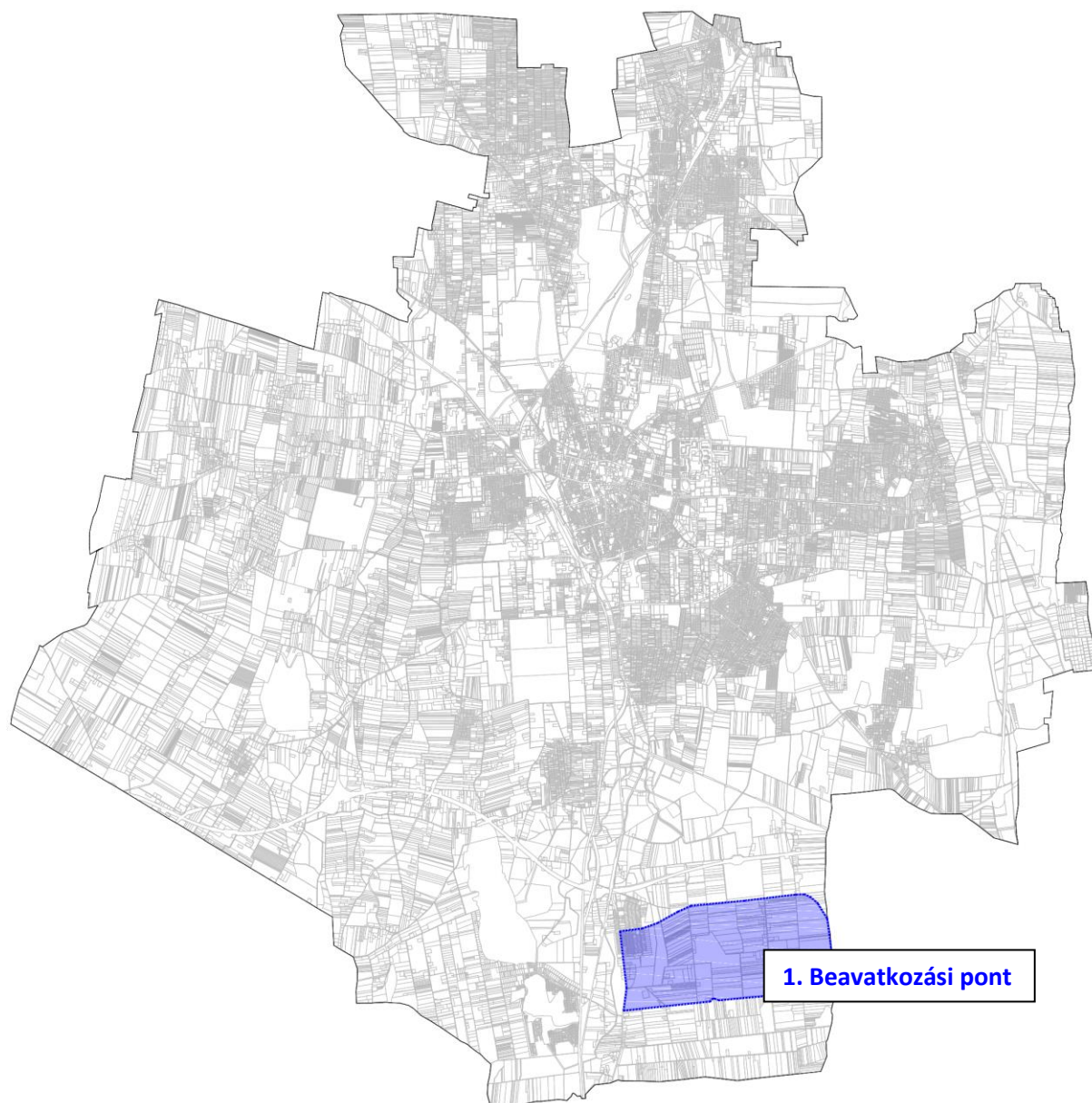
117/2005. (V.4) sz. határozattal elfogadott településszerkezeti tervének és leírásának elfogadásáról 21/2007. (VI. 12.) sz. KGY rendelettel elfogadott Nyíregyháza Város Helyi Építési Szabályzatáról és Szabályozási tervének elfogadásáról

A településrendezési eszközök módosítása

- **a tartalmi követelményeket tekintve** az OTÉK 121.§ (1) bekezdés alapján
 - a) 2012. augusztus 6-án hatályos II. fejezete, valamint 1. számú melléklete és
 - b) koncepció, stratégia vagy településrendezési eszköz módosításakor hatályos III. fejezete figyelembevételével készül el,
- **az eljárásrendjét tekintve** a településtervek tartalmáról, elkészítésének és elfogadásának rendjéről, valamint egyes településrendezési sajátos jogintézményekről szóló 419/2021. (VII.15.) Kormányrendelet (továbbiakban: Korm. rendelet) szerint folytatható le.




2.2. Átnézeti térkép



2.3. Helyszín, környezet és a fejlesztés bemutatása

1. Beavatkozási pont

Nyíregyháza déli részén az M3 autópálya – 01477 hrsz.-ú út – Nagykállói utca – Belterületi határ között helyezkedik el a tervezési terület. A tervezett módosítással hatályos szabályozási tervlap J5 szelvénye érintett.



(Forrás: <https://earth.google.com/web/>)

Nyíregyháza Megyei Jogú Város Önkormányzata a Nyíregyháza Déli Ipari Parkot folyamatosan fejleszti. Jelen beruházás a 141/2018. (VII. 27.) Korm. rendelet 2. mellékletében foglalt táblázat 78. sora alapján az egyes gazdaságfejlesztési célú és munkahelyteremtő beruházásokkal összefüggő közigazgatási hatósági ügyek nemzetgazdasági szempontból kiemelt jelentőségű üggyé nyilvánított.

A fejlesztés egy része az ipari park területén valósul meg. A fejlesztés közlekedési, vízrendezési és közmű létesítmények megvalósítását – beleértve közút, gyalog- és kerékpárút, elektromos energiaellátás, gázellátás, vízellátás, szennyvízelvezetés, csapadékvíz elvezetés és tározás, távközlési hálózatok, térfigyelő rendszer, illetve ipari vízellátó rendszer létesítményei– foglalja magába.

Jelen módosítás az ipari park II. ütem keretén belül megvalósuló kerékpárút megépítése miatt szükséges. A 4925. sz. út és Nagykálló utca mentén tervezett kerékpárút nyomvonalához szükséges a szabályozási vonalat hozzáigazítani, valamint az ipari park II. ütem utépítés, útvíztelenítés, gyalog - és kerékpárút című beruházás esetében a jelenleg Mezőgazdasági általános zóna (Má) övezeti jel módosítása szükséges Általános közlekedési zónára (KÖá).

A településtervek tartalmáról, elkészítésének és elfogadásának rendjéről, valamint egyes településrendezési sajátos jogintézményekről szóló 419/2021. (VII. 15.) Korm. rendelet 18. § alapján a biológiai aktivitásérték egyenleg fenntartását nem szükséges igazolni, mert nem jelölünk ki új beépítésre szánt területet.



Jelenlegi szabályozás	
Övezeti kód	Má
Terület-felhasználás	Mezőgazdasági általános zóna
Építészeti karakter	-
Építési övezet kialakult-e	-
Beépítési mód	-
Megengedett legkisebb telekméret	-
Megengedett legnagyobb beépítettség	-
Megengedett zöldfelület	-
Megengedett építménymagasság	-

A helyi építési szabályzat 14. § (2) bekezdés:

(2) Mezőgazdasági általános zóna (Má)

- a) A zónába a jellemzően szántó művelési ágú mezőgazdasági területek tartoznak.*
- b) A zónába eső telkeken a növénytermesztés, állattenyésztés, a halászat, továbbá az ezekkel kapcsolatos termékfeldolgozás és tárolás építményei, illetve a jelen előírásokban rögzített feltételeknek megfelelő lakóépületek, valamint a jelen előírás 15. §-ban felsorolt építmények helyezhetők el.*
- c) A zónába eső telken új építmény elhelyezése az OTÉK 70 előírásai szerint engedélyezhető.*
- d) A telek beépítettsége nem haladhatja meg a 3%-ot. Önálló lakóépülettel a telekterület legfeljebb 1,5%-a, de max. 300 m² építhető be. 1000 m²-t meghaladó épület csak szabályozási terv alapján helyezhető el.*
- e) A telken újonnan elhelyezhető építmények – kivéve a mezőgazdasági technológiához közvetlen kapcsolódó építményeket - csak*
 - 1. szabadon álló beépítési mód szerint,*
 - 2. legalább 10,0 m előkert biztosításával,*
 - 3. önálló lakóépület esetén legfeljebb 4,5 m építménymagassággal, magas tetővel és max. 40° tetőhajlásszöggel telepíthetők.*
- f) Egy telken újonnan csak egy tanyaudvar alakítható ki, amelynek területe (lakóépület, gazdasági építmények és a hozzátartozó udvar által elfoglalt terület)*
 - 1. nem lehet nagyobb, mint 6000 m² és a telek 50%-a,*
 - 2. utólag sem alakítható át önálló telekké, ha a megosztás következtében az újonnan kialakuló telek a legfeljebb 3%-os beépítettség előírásnak nem felel meg,*
- g) Lakóépület és gazdasági épület egy épületben nem helyezhető el.”*



Tervezett szabályozás	
Övezeti kód	KÖÁ
Terület-felhasználás	Általános közlekedési zóna
Építészeti karakter	-
Építési övezet kialakult-e	-
Beépítési mód	-
Megengedett legkisebb telekméret	-
Megengedett legnagyobb beépítettség	-
Megengedett zöldfelület	-
Megengedett építménymagasság	-

A helyi építési szabályzat 11. § (1) bekezdése értelmében:

„(1) Közúti közlekedési zóna (KÖÁ)

a) A közúti közlekedés céljára kijelölt terület.

b) A területen

1. az országos és a helyi közutak, a kerékpárutak, a gépjármű-várakozóhelyek (parkolók, mélyparkolók), járdák és gyalogutak, mindezek csomópontjai, víz- elvezetési rendszere, környezetvédelmi létesítmények, a közművek és a hírközlés építményei, továbbá

2. a közúti közlekedést kiszolgáló

- közlekedési építmények,

- kereskedelmi, szolgáltató, vendéglátó, szálláshely szolgáltató épületek,

- igazgatási épületek,

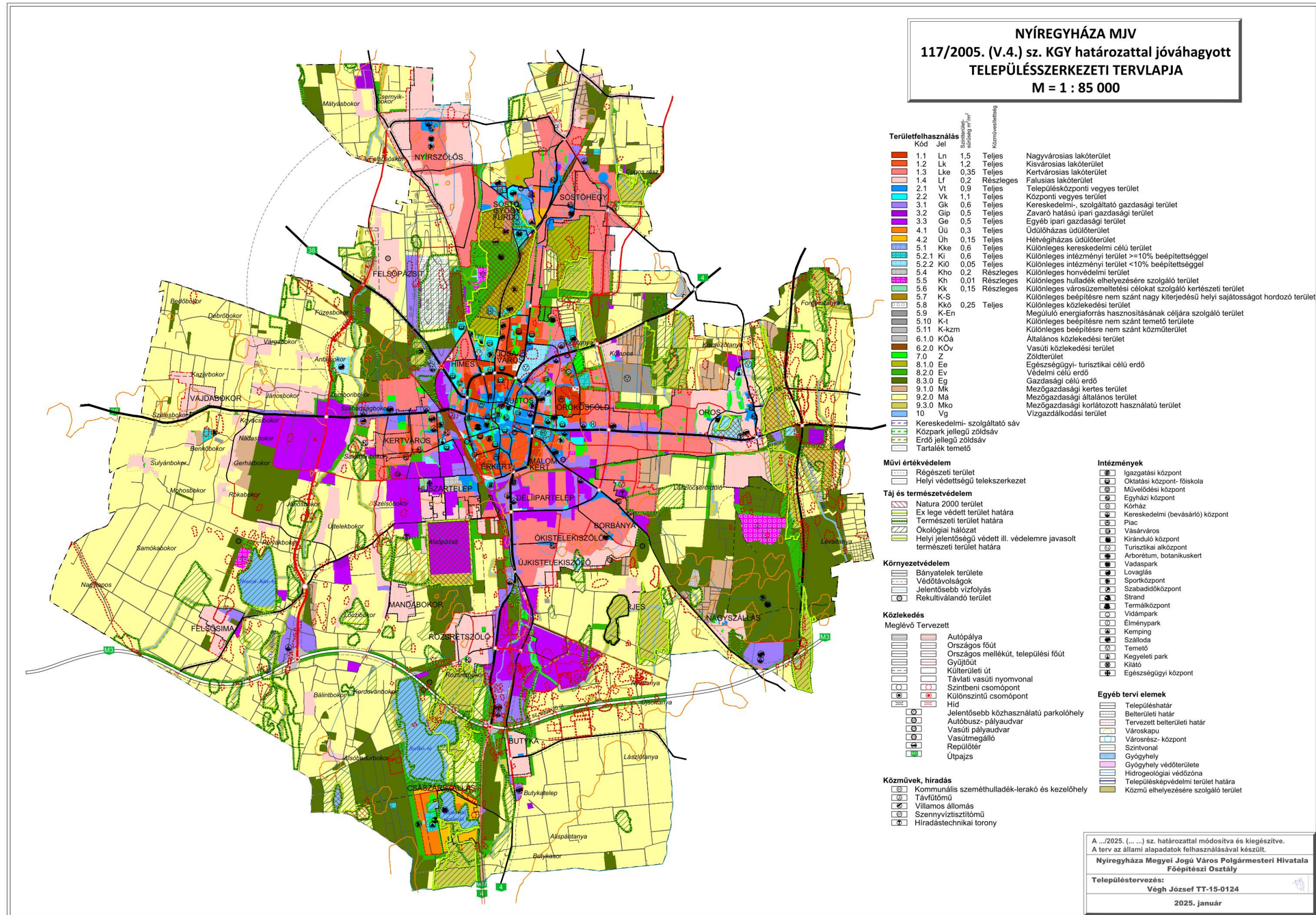
- gazdasági célú épületek, azon belül a tulajdonos, a használó és a személyzet számára szolgáló lakások helyezhetők el.

c) Az elhelyezhető építményekhez önálló építési telket kell kialakítani. A telken belül a beépítés nagysága legfeljebb 5% lehet. Az építmények magassága a 7,5 m-t nem haladhatja meg.”



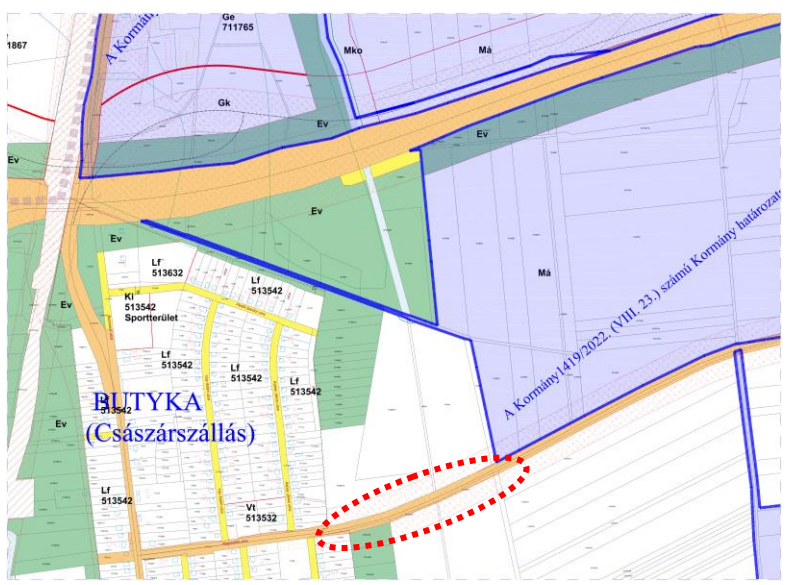
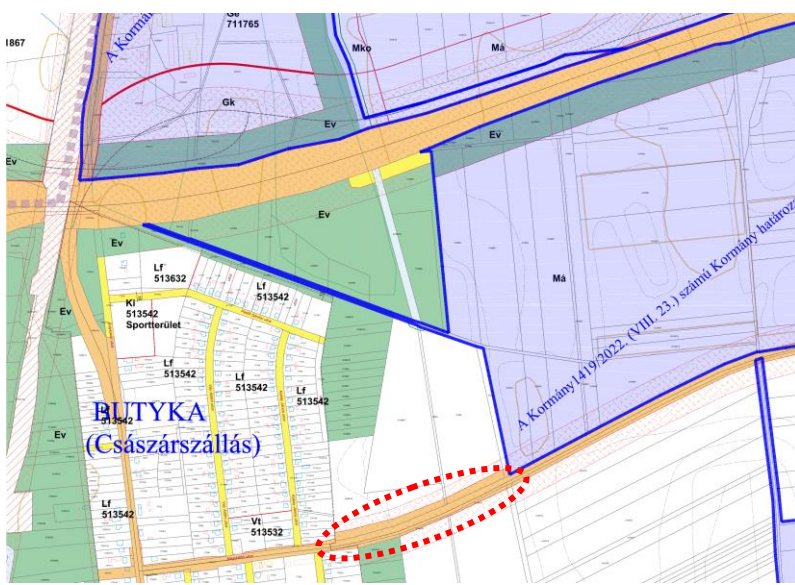
3. Településszerkezeti módosítások

Tervezett Szerkezeti Terv





4. Beavatkozási pontok ismertetése (A módosított tervi részek minden esetben előzetes tervezetek, azok tájékoztató jellegűek!)

	A tervezési feladat	A terv, illetve program célja	Terület (ha)	A módosítás lényege és az eredeti tervhez, illetve programhoz mért jelentősége	Jelenlegi területhasználat, (műv. ág)	Jóváhagyott területhasználat, övezet, HÉSZ
1.	Nyíregyháza déli részén az M3 autópálya – 01477 hrsz.-ú út – Nagykállói utca – Belterületi határ között helyezkedik el a tervezési terület. A tervezett módosítással hatályos szabályozási tervlap J5 szelvénye érintett.	A tervezett létesítmények működéséhez szükséges a tervezett kerékpárút megvalósítása, aminek feltétele a településrendezési eszközök összhangja. A 4925. sz. út és Nagykálló utca mentén tervezett kerékpárút nyomvonalához szükséges a szabályozási vonalat hozzáigazítani, valamint az ipari park II. ütem útépítés, útvíztelenítés, gyalog - és kerékpárút című beruházás esetében a jelenleg Mezőgazdasági általános zóna (Má) övezeti jel módosítása szükséges Általános közlekedési zónára (KÖá).	-	A meglévő fejlesztési programhoz (stratégia, koncepció) illeszkedik, azzal összhangban van.	-	-
<p>Hatályos szabályozási terv kivonata</p>  <p>„Készült az állami alapadatok felhasználásával”</p> <p>Tervezett szabályozási terv kivonata</p>  <p>„Készült az állami alapadatok felhasználásával”</p>			<p>A TERV/PROGRAM HATÁSA EGYÉB TERVEKRE, PROGRAMOKRA</p>	<p>Szab keretet tevékenységek későbbi megvalósítása lehetőségeinek a tevékenység telepítési helyére, jellegére, méretére, működési feltételeire vagy természeti erőforrás felhasználásának mértékére, helyére, elosztására vonatkozóan:</p> <p>Nem, hatása nincs.</p> <p>Befolyásol más tervet vagy programot, azokra vonatkozóan előírásokat, szempontokat tartalmaz, vagy bármilyen más módon hatással lehet másik terv, illetve programra:</p> <p>Nem.</p> <p>Fontos a környezeti megfontolások beillesztése szempontjából, különös tekintettel a fenntartható fejlődés elősegítésére:</p> <p>Nem, hatása nincs.</p> <p>Vonatkozik olyan területre vagy kérdéskörre, ahol környezeti problémák vannak:</p> <p>Nem.</p> <p>Van jelentősége a környezettel kapcsolatos közösségi jogszabályok végrehajtása szempontjából:</p> <p>Nincs.</p>		
			<p>VÁRHATÓ KÖRNYEZETI HATÁSOK</p>	<p>Időtartama, gyakorisága és bekövetkezésének valószínűsége, visszafordíthatósága alapján:</p> <p>Állandósult hatást vált ki.</p> <p>Összeadódnak vagy felerősíthetik egymást:</p> <p>Nem.</p> <p>Az országhatáron átterjednek:</p> <p>Nem.</p> <p>Olyan környezeti változásokat idézhetnek elő, amelyek az emberi egészségre, a környezetre kockázatot jelentenek:</p> <p>Nem.</p> <p>Nagyságrendje és területi kiterjedése alapján:</p> <p>A településhez mérten kis kiterjedésű és nagyságrendű.</p> <p>Olyan területet érintenek, amelyek hazai (országos vagy helyi), közösségi vagy más nemzetközi szintű védeltséget élveznek:</p> <p>Nem.</p> <p>Feltételezhetően a 2/2005 (I. 11) Korm. rendelet 4. számú melléklet 3.5.2 és 3.6.2 pontjaiban felsorolt következményeket idézik elő:</p> <p>Nem.</p>		
			<p>TERÜLET ÉRTÉKE, SÉRÜLÉ KENYSÉGE</p>	<p>A környezeti elemek, rendszerek vagy a kulturális örökség szempontjából különleges:</p> <p>Nem.</p> <p>A területen a környezetvédelmi határértékeket [Kvt. 4. § s), t), u) pontjai] elérő vagy azt meghaladó igénybevétel, kibocsátás, illetve szennyezettség van:</p> <p>Nincs.</p> <p>A terület hasznosítása, használata intenzív:</p> <p>A terület használatának intenzitása megváltozik.</p>		



5. Környezeti értékelés tematikája

Az Önkormányzat a környezeti vizsgálat eseti eldöntéséhez kéri a környezet védelméért felelős (közigazgatási) szervek véleményét a környezeti vizsgálat szükségességének eseti eldöntéséről és szükség esetén az alábbi tematikáról a Korm. rendelet 2. melléklet szerint.

Tematika

1.1. A települési környezetértékelés folyamatának, a terv vagy program tartalmi körvonalainak, fő céljainak, más tervekhez való viszonyának, valamint egyéb lényeges tervekkel és programokkal való kapcsolatának bemutatása. A terv alapján megvalósítandó alternatíva kiválasztásának okai, beleértve az alternatívák vizsgálatának leírását és a szükséges információk összeállítása során felmerült bármilyen nehézséget.

1.2. A településterv környezeti értékelést igénylő változásainak azonosítása, rövid ismertetése.

1.3 A valószínűsíthetően jelentősen érintett területek környezeti jelenlegi állapotának bemutatása, kiemelten a környezeti szempontból különösen fontos területeket érintően, azok lényeges szempontjai és valószínűsíthető fejlődése, illetve a terv megvalósulásának elmaradása esetén annak valószínűsíthető fejlődése.

1.4. A településterv várható környezeti hatásainak, következményeinek feltárása:

a) A településterv egészének általános értékelése, a tervi elemek, intézkedések összevetése a releváns környezet- és természetvédelmi célokkal (nemzetközi, közösségi, országos és helyi), illetve annak bemutatása, hogy a településterv kidolgozása során miképpen vették figyelembe ezeket, illetve bármely egyéb környezeti szempontot

b) A településterv részletes értékelése, a településtervben foglaltak megvalósulása esetén a környezeti következmények feltárása, értékelése:

ba) a településterv egésze szempontjából meghatározó környezeti állapotjellemezők bemutatása,

bb) a településrendezési és szakági javaslatok környezetvédelmi összefüggéseinek bemutatása, a várható (közvetlen és közvetett) környezeti hatások, beleértve a biológiai sokféleségre, a lakosságra, az emberi egészségre, az állat- és növényvilágra, a talajra, a vízre, az éghajlati tényezőkre, az anyagi javakra, a kulturális örökségre (beleértve az építészeti és régészeti örökséget), a tájra, valamint a fenti tényezők közötti kölcsönhatásokra gyakorolt hatásokat; környezeti feltételek, a feltárt konfliktusok alapján szükséges intézkedések meghatározása: környezeti elemenként, hatótényezőként és környezeti rendszerként, melyet a ba) pont esetén a Megalapozó vizsgálatnak, e pont esetén az Alátámasztó javaslatnak a releváns

(természeti, táji, örökségvédelmi és a környezet védelmével kapcsolatos) szakági munkarészei tartalmazhatnak, és amelyeket a környezeti értékelés hivatkozással mutat be.

c) Tervi elemek részletes értékelése, a 2.1. pontban azonosított tervi elemek tekintetében feltárásra és értékelésre kerülnek a megvalósulásuk esetén a várható jelentős környezeti (közvetlen és közvetett) hatások, beleértve a biológiai sokféleségre, a lakosságra, az emberi egészségre, az állat- és növényvilágra, a talajra, a vízre, az éghajlati tényezőkre, az anyagi javakra, a kulturális örökségre (beleértve az építészeti és régészeti örökséget), a tájra, valamint ezen tényezők közötti kölcsönhatásokra gyakorolt hatásokat, a közvetett módon hatást kiváltó tényezők miatt fellépő hatások – a tervi elem települési szintű jellege által megkövetelt részletettséggel.



1.5. A településterv és a tervi elemek részletes értékeléséből levont következtetések

- a) azon környezeti jellemzők, környezeti rendszerek azonosítása, amelyekre jelentős hatással vannak a tervi elemek,
- b) azon fejlesztések, tervi elemek azonosítása, amelyek környezeti szempontból negatív hatást gyakorolnak, és annak csökkentése valamilyen intézkedést igényel.

1.6. A megvalósulás során várható jelentős kedvezőtlen környezeti hatások megelőzésére, elkerülésére, csökkentésére, minél teljesebb ellensúlyozására irányuló településtervi intézkedések, és ezen intézkedések várható hatékonyságának bemutatása.

1.7. Monitoringjavaslat-értékelés a fellépő környezeti hatásokra.

1.8. A 1.1–1.7. pontokban megadott valamennyi információra kiterjedő közérthető összefoglaló.

A környezeti következmények alapján a terv és a változatok értékelése, a környezeti szempontból elfogadható változatok meghatározása, a változatok közötti választás indokai, a választást alátámasztó vizsgálat rövid leírása

A terv megvalósítása következtében várhatóan fellépő környezetre káros hatások elkerülése, csökkentésére vagy ellentételezésére vonatkozó, a tervben szereplő intézkedések környezeti hatékonyságának értékelése, javaslatok egyéb szükséges intézkedésekre

Javaslat olyan környezeti szempontú intézkedésekre, előírásokra, feltételekre, szempontokra, amelyeket a terv által befolyásolt más tervben illetve programban figyelembe kell venni

A terv megvalósítása következtében várhatóan fellépő környezeti hatásokra vonatkozóan a tervben szereplő monitorozási javaslatok értékelése, javaslatok értékelése, javaslatok egyéb szükséges intézkedésekre

Összefoglaló

A környezeti vizsgálat lefolytatásáról szóló döntés megalapozásához az Önkormányzat kéri a környezet védelméért felelős szervek véleményéért a környezeti vizsgálat szükségességéért és a tervezett tematikáról. A környezet védelméért felelős szervek véleményének kikéréséhez a Körny. vizsg. rendelet alapján állítottuk elő a tervmódosítására vonatkozó tájékoztatót.

A Körny. vizsg. rendelet 4.§ (4) bekezdése szerint az önkormányzat 15 napos véleményadási határidőt állapít meg és döntéséhez az általa megadott határidőre beérkezett véleményeket veszi figyelembe.

A környezet védelméért felelős szervek, melyek a környezeti vizsgálat folyamatában részt vesznek:

-a környezetvédelemre kiterjedően:

környezetvédelmi hatóság (Szabolcs-Szatmár-Bereg Megyei Kormányhivatal Környezetvédelmi és Természetvédelmi Főosztály)

-természet és tájvédelemre kiterjedően:

nemzeti park igazgatóság és természetvédelmi hatóság (Hortobágyi Nemzeti park Igazgatóság)

-környezet- és település-egészségügyre kiterjedően:

közegészségügyi hatáskörében eljáró megyei kormányhivatal (Szabolcs-Szatmár-Bereg Megyei Kormányhivatal Népegészségügyi Főosztály)



Nyíregyháza MJV Településrendezési eszközeinek módosítása – I./2025.
- Környezeti vizsgálat lefolytatásához egyeztetési dokumentáció -

- a felszíni és felszín alatti vizek minőségi és mennyiségi védelmére kiterjedően:
vízvédelmi és vízügyi hatóság (Szabolcs-Szatmár-Bereg Megyei Katasztrófavédelmi Igazgatóság
Vízügyi Hatóság)
- az épített környezet védelmére kiterjedően:
az állami főépítész hatáskörében eljáró fővárosi és megyei kormányhivatal (Szabolcs-Szatmár-Bereg
Megyei Kormányhivatal Kormány megbízotti Kabinet)

Nyíregyháza, 2025. január