



Ügyiratszám: FŐÉP/1223-22/2024.
Ügyintéző: Telekfiné Bódi Mária

ELŐTERJESZTÉS

- Városstratégiai és Környezetvédelmi Bizottsághoz –

Nyíregyháza 19/2005. (V.5.) önkormányzati rendelettel jóváhagyott helyi építési szabályzatának módosításáról és egységes szerkezetű szövegének megállapításáról szóló 21/2007. (VI. 12.) önkormányzati rendelet módosításához szükséges partnerségi vélemények kiértékelésének jóváhagyásáról
(MÓDOSÍTÁSOK XI./2024. – 4 terület, egyszerűsített egyeztetési eljárás)

Tisztelt Bizottság!

Nyíregyháza MJV Közgyűlésének Városstratégiai és Környezetvédelmi Bizottsága átruházott hatáskörében **MÓDOSÍTÁSOK XI./2024. – 4 terület című dokumentáció alapján 4 területre vonatkozóan** döntött a város 117/2005. (V.4.) sz. közgyűlési határozattal megállapított településszerkezeti tervének, valamint a 21/2007. (VI.12.) önkormányzati rendelettel jóváhagyott helyi építési szabályzatának és szabályozási tervének módosításáról.

A módosító eljárás 2024 szeptemberében FŐÉP/1223/2024. ügyiratszámon 4 területre a településtervek tartalmáról, elkészítésének és elfogadásának rendjéről, valamint egyes településrendezési sajátos jogintézményekről szóló 419/2021. (VII. 15.) Korm. rendelet (a továbbiakban: Korm. rendelet) alapján egyszerűsített egyeztetési eljárás szabályai szerint indult meg. A teljes körű nyilvánosság biztosításának érdekében a lakossági fórumot a veszélyhelyzet ideje alatt egyes szervezetek működésére vonatkozó, továbbá egyes közigazgatási eljárási szabályok megállapításáról szóló 146/2023. (IV. 27.) Korm. rendeletben foglaltakat figyelembe véve elektronikus úton folytattuk le. A partnerségi egyeztetésre és az elektronikus úton megtartott lakossági fórumra **észrevétel, javaslat nem érkezett.**

A Korm. rendelet 66.§ (7) bekezdése szerint a beérkezett véleményeket ismertetni kell a képviselő testülettel. A 26/2019. (XII.20.) önkormányzati rendelet 2. mellékletének 13.5. pontja szerint a Városstratégiai és Környezetvédelmi Bizottság átruházott hatáskörében dönt a településrendezési eszközök lakossági egyeztetési eljárásainál a **beérkezett vélemények elfogadásáról vagy el nem fogadásáról.**

Fenti előterjesztés alapján kérem T. Bizottságot a mellékelt határozat tervezet jóváhagyásával a **beérkezett véleményeket és azok kiértékelését** elfogadni szíveskedjen. (1. számú melléklet)

Nyíregyháza, 2024. október 31.

Tisztelettel:


Kovács Rita
városi főépítész



Határozat-tervezet

**Nyíregyháza Megyei Jogú Város Közgyűlése
Városstratégiai és Környezetvédelmi Bizottsága**

**.../2024. (XI. 6.) számú
határozata**

Nyíregyháza 19/2005. (V.5.) önkormányzati rendelettel jóváhagyott helyi építési szabályzatának módosításáról és egységes szerkezetű szövegének megállapításáról szóló 21/2007. (VI. 12.) önkormányzati rendelet módosításához szükséges partnerségi vélemények kiértékelésének jóváhagyására (MÓDOSÍTÁSOK XI./2024 – 4 terület, egyszerűsített egyeztetési eljárás)

A Bizottság

a 419/2021. (VII. 15.) Korm. rendelet szerint folyamatban lévő alábbi rendezési terv módosítás esetében

- MÓDOSÍTÁSOK XI./2024.- 4 terület néven egyszerűsített egyeztetési eljárásban 4 területen történő módosítás

az előterjesztést megtárgyalta - a 419/2021. (VII. 15.) Korm. rendelet 65. §. alapján és a 146/2023. (IV. 27.) Korm. rendeletben foglaltak szerint megtartott lakossági fórumra és partnerségi egyeztetésre vélemény nem érkezett - és **elfogadja.**

Utasítja: a Főépítési Osztályt a tárgyi rendezési terv módosítás eljárásának tovább folytatására.

Felelős: Kovács Rita városi főépítész

Határidő: folyamatos

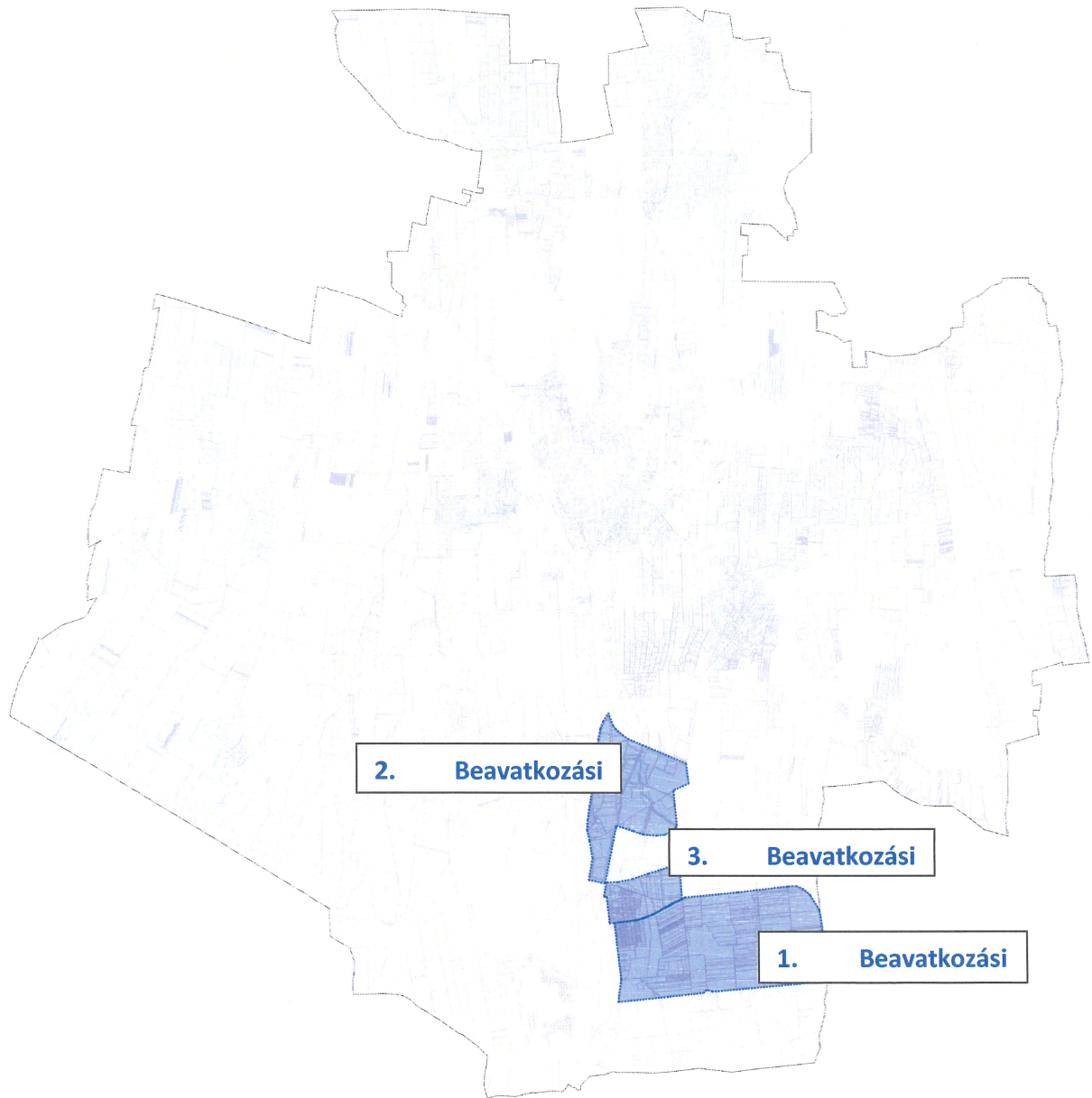
Nyíregyháza, 2024. november 6.

Erről értesülnek:

1.) a címzetes főjegyző és a polgármesteri hivatal belső szervezeti egységeinek vezetői



ÁTNÉZETI TÉRKÉP NYÍREGYHÁZA KÖZIGAZGATÁSI TERÜLETÉRŐL



Módosítással érintett területek összefoglaló táblázata

Ssz.	Módosítás megindításáról szóló határozat száma	Szelvény-szám	Tervezési területek	Módosítás tárgya
1.	135/2024. (VIII. 13.)	J5, J6 K5, K6	Nagykállói utca - Nyíregyháza közigazgatási határa – 01429 hrsz.-ú út – Butykasor utca	A Nyíregyháza Déli Ipari Park bővítését szolgáló ingatlanok szabályozási helyzetének rendezése.
2.	135/2024. (VIII. 13.)	H5, I5, J5,	01463 hrsz.-ú út – belterületi határ - 113 sz. vasútvonal – Belterületi határ – 01517/2 hrsz.-ú út – 01517/1 hrsz.-ú út – 01521/1 hrsz.-ú út – 01536/7 hrsz.-ú út – 100 sz. vasútvonal – M3 autópálya – Debreceni út	Nyíregyháza 19/2005. (V.5.) önkormányzati rendelettel jóváhagyott helyi építési szabályzatának módosításáról és egységes szerkezetű szövegének megállapításáról szóló 21/2007. (VI. 12.) önkormányzati rendelet (továbbiakban: HÉSZ) szöveges és rajzi munkarészének. 9 jelű sajátos övezetre vonatkozó előírások, valamint területi határának módosítása
3.	-	J5	M3 autópálya – 01477 hrsz.-ú út – Nagykállói utca – Belterületi határ	A tervezett létesítmények működéséhez szükséges a tervezett kerékpárút megvalósítása, aminek feltétele a településrendezési eszközök összhangja. A 4925. sz. út és Nagykálló utca mentén tervezett kerékpárút nyomvonalához szükséges a szabályozási vonalat hozzáigazítani, valamint az ipari park II. ütem útépítés, útvíztelenítés, gyalog - és kerékpárút című beruházás esetében a jelenleg Védelmi rendeltetésű erdőzóna (Ev) övezeti jel módosítása szükséges Általános közlekedési zónára (KÖÁ).
4.	159/2024. (IX. 24.)	-	Nyíregyháza város teljes közigazgatási területe	Nyíregyháza helyi építési szabályzat szöveges munkarészének módosítása (akkumulátorgyártásra vonatkozó előírások módosítása)

EMLÉKEZTETŐ

Nyíregyháza MJV rendezési tervének módosítása 4 területre vonatkozóan az elektronikusan lefolytatott lakossági fórumon történő ismertetéséről

A lakossági fórum időpontja: 2024. október 21. - november 4.

Helyszín: Polgármesteri Hivatal, elektronikus úton

Jelenlévők: -

A veszélyhelyzet ideje alatt egyes szervezetek működésére vonatkozó, továbbá egyes közigazgatási eljárási szabályok megállapításáról szóló 146/2023. (IV. 27.) Korm. rendeletben foglaltakat figyelembe véve a helyi partnerségi egyeztetés, valamint a lakossági fórum elektronikusan történik. A partnerségi véleményezés meghirdetésre került a Nyíregyházi naplóban és az önkormányzat honlapján, a véleményezési dokumentációt közzétettük a honlapon.

Az elektronikusan meghirdetett és lefolytatott lakossági fórumra és az E-TÉR-ben lefolytatott partnerségi eljárásra lakossági észrevétel, vélemény nem érkezett. Az eljárás szakaszt a jogszabályi előírások alapján kiértékeljük.



Módosítással érintett területek összefoglaló táblázata

Ssz.	Módosítás megindításáról szóló határozat száma	Szelvény-szám	Tervezési területek	Módosítás tárgya
1.	135/2024. (VIII. 13.)	J5, J6 K5, K6	Nagykállói utca - Nyíregyháza közigazgatási határa – 01429 hrsz.-ú út – Butykasor utca	A Nyíregyháza Déli Ipari Park bővítését szolgáló ingatlanok szabályozási helyzetének rendezése.
2.	135/2024. (VIII. 13.)	H5, I5, J5,	01463 hrsz.-ú út – belterületi határ - 113 sz. vasútvonal – Belterületi határ – 01517/2 hrsz.-ú út – 01517/1 hrsz.-ú út – 01521/1 hrsz.-ú út – 01536/7 hrsz.-ú út – 100 sz. vasútvonal – M3 autópálya – Debreceni út	Nyíregyháza 19/2005. (V.5.) önkormányzati rendelettel jóváhagyott helyi építési szabályzatának módosításáról és egységes szerkezetű szövegének megállapításáról szóló 21/2007. (VI. 12.) önkormányzati rendelet (továbbiakban: HÉSZ) szöveges és rajzi munkarészének. 9 jelű sajátos övezetre vonatkozó előírások, valamint területi határának módosítása
3.	-	J5	M3 autópálya – 01477 hrsz.-ú út – Nagykállói utca – Belterületi határ	A tervezett létesítmények működéskéhez szükséges a tervezett kerékpárút megvalósítása, aminek feltétele a településrendezési eszközök összhangja. A 4925. sz. út és Nagykállói utca mentén tervezett kerékpárút nyomvonalához szükséges a szabályozási vonalat hozzáigazítani, valamint az ipari park II. ütem útépítés, útvíztelenítés, gyalog- és kerékpárút című beruházás esetében a jelenleg Védelmi rendeltetésű erdőzóna (Ev) övezeti jel módosítása szükséges Általános közlekedési zónára (KÖá).
4.	159/2024. (IX. 24.)	-	Nyíregyháza város teljes közigazgatási területe	Nyíregyháza helyi építési szabályzat szöveges munkarészének módosítása (akkumulátorgyártásra vonatkozó előírások módosítása)

2024. október

NYÍREGYHÁZA MEGYEI JOGÚ VÁROS

Településrendezési eszközeinek módosítása

Eljárás megnevezése:
MÓDOSÍTÁSOK XI./2024. – 4 terület

Eljárás típusa:
Egyszerűsített egyeztetési eljárás
(419/2021. (VII. 15.) Korm. rendelet alapján)
Véleményezési dokumentáció





ALÁÍRÓLAP

NYÍREGYHÁZA MEGYEI JOGÚ VÁROS

Véleményezési dokumentáció

Terv készítő: Nyíregyháza Megyei Jogú Város Polgármesteri Hivatala
Főépítészeti Osztály

Tervező:


Végh József
településmérnök
TT/15-0124

Városi főépítész:


Kovács Rita
városi főépítész

Tervező munkatársak:


Kovács Rita
építésmérnök
városépítési –városgazdálkodási
szakmérnök


Kukucska Zsolt
okleveles építőmérnök


Telekfiné Bódi Mária
okleveles településmérnök


Máriás Éva
okleveles településmérnök



NYÍREGYHÁZA MEGYEI JOGÚ VÁROS
Településrendezési Tervének
- módosításához -

Egyszerűsített eljárás- Véleményezési dokumentáció

Módosítások XI./2024.

Tartalomjegyzék

1. Módosítással érintett területek	3
2. Előzmény	3
2.1. A területre jelenleg hatályos koncepció és településrendezési eszközök.....	3
2.2. Helyszín, környezet és a fejlesztés bemutatása	7
3. Beavatkozási pontok ismertetése	17
4. Településszerkezeti módosítások.....	20
5. Tervezett Szerkezeti Terv.....	22
6. Alátámasztó munkarész	24
6.1. Főépítészti nyilatkozat	24
6.2. Településképi rendelettel összefüggő, a szabályozás kialakítására vonatkozó észrevételek	24
6.3. Közlekedési alátámasztó munkarész	25
6.4. Új beépítésre szánt területek kijelölésére vonatkozó nyilatkozat	37
7. Szabályozási módosítások	38
8. A településrendezési eszközök tervezett módosítása és a hatályos területrendezési tervek közötti kapcsolat bemutatása	45
8.1. A magasabb rendű tervekkel való összhang igazolásához nyilatkozat	45
8.2. Övezeti lehatárolás.....	46
8.3. Rajzi mellékletek.....	47



1. Módosítással érintett területek

Ssz.	Módosítás megindítá sáról szóló határozat száma	Szelvén y-szám	Tervezési területek	Módosítás tárgya
1.	135/2024. (VIII. 13.)	J5, J6 K5, K6	Nagykállói utca - Nyíregyháza közigazgatási határa – 01429 hrsz.-ú út – Butykasor utca	A Nyíregyháza Déli Ipari Park bővítését szolgáló ingatlanok szabályozási helyzetének rendezése.
2.	135/2024. (VIII. 13.)	H5, I5, J5,	01463 hrsz.-ú út – belterületi határ - 113 sz. vasútvonal – Belterületi határ – 01517/2 hrsz.-ú út – 01517/1 hrsz.-ú út – 01521/1 hrsz.-ú út – 01536/7 hrsz.-ú út – 100 sz. vasútvonal – M3 autópálya – Debreceni út	Nyíregyháza 19/2005. (V.5.) önkormányzati rendelettel jóváhagyott helyi építési szabályzatának módosításáról és egységes szerkezetű szövegének megállapításáról szóló 21/2007. (VI. 12.) önkormányzati rendelet (továbbiakban: HÉSZ) szöveges és rajzi munkarészének. 9 jelű sajátos övezetre vonatkozó előírások, valamint területi határának módosítása
3.	-	J5	M3 autópálya – 01477 hrsz.-ú út – Nagykállói utca – Belterületi határ	A tervezett létesítmények működéséhez szükséges a tervezett kerékpárút megvalósítása, aminek feltétele a településrendezési eszközök összhangja. A 4925. sz. út és Nagykálló utca mentén tervezett kerékpárút nyomvonalához szükséges a szabályozási vonalat hozzáigazítani, valamint az ipari park II. ütem útépítés, útvíztelenítés, gyalog - és kerékpárút című beruházás esetében a jelenleg Védelmi rendeltetésű erdőzóna (Ev) övezeti jel módosítása szükséges Általános közlekedési zónára (KÖÁ).
4.	159/2024. (IX. 24.)	-	Nyíregyháza város teljes közigazgatási területe	Nyíregyháza helyi építési szabályzat szöveges munkarészének módosítása (akkumulátorgyártásra vonatkozó előírások módosítása)

2. Előzmény

2.1.A területre jelenleg hatályos koncepció és településrendezési eszközök

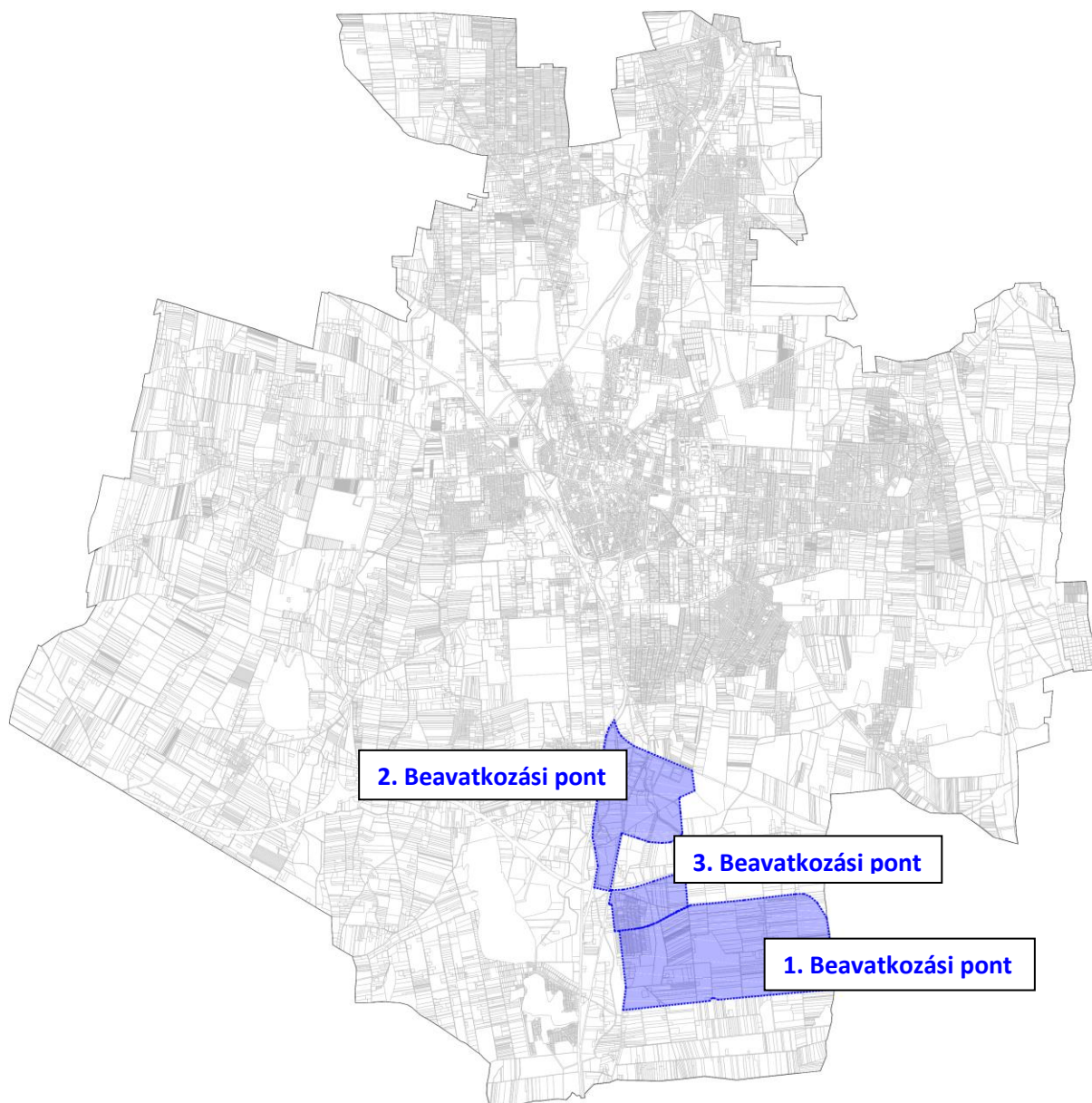
117/2005. (V.4) sz. határozattal elfogadott településszerkezeti tervének és leírásának elfogadásáról 21/2007. (VI. 12.) sz. KGY rendelettel elfogadott Nyíregyháza Város Helyi Építési Szabályzatáról és Szabályozási tervének elfogadásáról

A településrendezési eszközök módosítása

- **a tartalmi követelményeket tekintve** az OTÉK 121.§ (1) bekezdés alapján
 - a) 2012. augusztus 6-án hatályos II. fejezete, valamint 1. számú melléklete és
 - b) koncepció, stratégia vagy településrendezési eszköz módosításakor hatályos III. fejezete figyelembevételével készül el,
- **az eljárásrendjét tekintve** a településtervek tartalmáról, elkészítésének és elfogadásának rendjéről, valamint egyes településrendezési sajátos jogintézményekről szóló 419/2021. (VII.15.) Kormányrendelet (továbbiakban: Korm. rendelet) szerint folytatható le.



Átnézeti térkép





**Nyíregyháza Megyei Jogú Város Közgyűlése
Városstratégiai és Környezetvédelmi Bizottsága**

**135/2024. (VIII. 13.) számú
h a t á r o z a t a**

Nyíregyháza 19/2005. (V.5.) önkormányzati rendelettel jóváhagyott helyi építési szabályzatának módosításáról és egységes szerkezetű szövegének megállapításáról szóló 21/2007. (VI. 12.) önkormányzati rendelet módosítására

(A rendezési terv módosítási kérelmének 2024. év augusztusi megindítása)

A Bizottság

Nyíregyháza MJV Közgyűlésének a 26/2019. (XII.20.) önkormányzati rendelet 2. mellékletének 12.8. pontjában kapott felhatalmazása alapján

1. Nyíregyháza MJV helyi építési szabályzata és szabályozási terve módosításának elkészítéséhez **hozzájárul.**

2. A módosítások az alábbi területeket érintik:

1. *Nyíregyháza Déli Ipari Park bővítése céljából településrendezési eszközök módosítása*
2. *Nyíregyháza Déli Ipari Park területén létesíthető rendeltetések szabályozása céljából településrendezési eszközök módosítása*

3. A Bizottság **utasítja** a városi főépítést, hogy a településrendezési tervek módosításának elkészítéséről intézkedjen, és a 419/2021. (VII. 15.) Korm. rendeletben meghatározott egyeztetési eljárás lebonyolítása után a terv módosítását Közgyűlésre terjessze elő.

Felelős: Kovács Rita városi főépítész.

Nyíregyháza, 2024. augusztus 13.

**Tormási Géza
bizottság elnöke**

Erről értesülnek:

- 1.) a Közgyűlés tagjai
- 2.) a címzetes főjegyző és a polgármesteri hivatal belső szervezeti egységeinek vezetői



**Nyíregyháza Megyei Jogú Város Közgyűlése
Városstratégiai és Környezetvédelmi Bizottsága**

**159/2024. (IX. 24.) számú
h a t á r o z a t a**

**Nyíregyháza 19/2005. (V.5.) önkormányzati rendelettel jóváhagyott helyi építési szabályzatának
módosításáról és egységes szerkezetű szövegének megállapításáról szóló 21/2007. (VI. 12.)
önkormányzati rendelet módosítására**

(A rendezési terv módosítási kérelmének 2024. év szeptemberi megindítása)

A Bizottság

Nyíregyháza MJV Közgyűlésének a 26/2019. (XII.20.) önkormányzati rendelet 2. mellékletének 12.8. pontjában kapott felhatalmazása alapján

1. Nyíregyháza MJV helyi építési szabályzata és szabályozási terve módosításának elkészítéséhez **hozzájárul.**

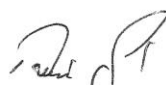
2. A módosítások az alábbi területeket érintik:

1. *Nyíregyháza Helyi Építési szabályzat szöveges munkarészének módosítása (akkumulátor gyártásra vonatkozó előírások módosítása)*

3. A Bizottság **utasítja** a városi főépítészt, hogy a településrendezési tervek módosításának elkészítéséről intézkedjen, és a 419/2021. (VII. 15.) Korm. rendeletben meghatározott egyeztetési eljárás lebonyolítása után a terv módosítását Közgyűlésre terjessze elő.

Felelős: Kovács Rita városi főépítész.

Nyíregyháza, 2024. szeptember 24.


**Tormási Géza
bizottság elnöke**

Erről értesülnek:

- 1.) a Közgyűlés tagjai
- 2.) a címzetes főjegyző és a polgármesteri hivatal belső szervezeti egységeinek vezetői



2.2.Helyszín, környezet és a fejlesztés bemutatása

1. Beavatkozási pont

Nyíregyháza déli részén a Nagykállói utca - Nyíregyháza közigazgatási határa – 01429 hrsz.-ú út – Butykasor utca között helyezkedik el a tervezési terület. A tervezett módosítással hatályos szabályozási tervek *J5, J6, K5 és a K6* szelvényei érintettek.



(Forrás: <https://earth.google.com/web/>)

Nyíregyháza Megyei Jogú Város Önkormányzatának fejlesztési elképzelései megvalósításához a Nyíregyháza Déli Ipari Park bővítését szolgáló ingatlanok jelenlegi övezeti besorolása Mezőgazdasági általános zóna (Má).

A tervezett beruházás megvalósíthatóságának érdekében „a Nyíregyháza megyei jogú város külterületén fekvő földrészletek beruházási célterületté nyilvánításáról” szóló 1200/2024. (VII. 7.) Kormány határozata alapján felsorolt ingatlanok fejlesztési terület megjelölése kerül ábrázolásra a hatályos szabályozási terven.

A szabályozási terven rögzített felirat: A Kormány 1200/2024. (VII. 7.) számú Kormány határozata alapján kiemelt fejlesztési terület. „Fejlesztés”

A módosítás során területfelhasználás, övezet, építési övezet valamint az ezekre vonatkozó övezeti szabályok és normatív értékek nem kerülnek módosításra.

2. Beavatkozási pont

Nyíregyháza déli részén a 01463 hrsz.-ú út – belterületi határ - 113 sz. vasútvonal – Belterületi határ – 01517/2 hrsz.-ú út – 01517/1 hrsz.-ú út – 01521/1 hrsz.-ú út – 01536/7 hrsz.-ú út – 100 sz. vasútvonal – M3 autópálya – Debreceni út között helyezkedik el a tervezési terület. A tervezett módosítással hatályos szabályozási tervlapok *H5, I5 és a J5* szelvényei érintettek.



(Forrás: <https://earth.google.com/web/>)

Nyíregyháza 19/2005. (V.5.) önkormányzati rendelettel jóváhagyott helyi építési szabályzatának módosításáról és egységes szerkezetű szövegének megállapításáról szóló 21/2007. (VI. 12.) önkormányzati rendelet (továbbiakban: HÉSZ) szöveges és rajzi munkarészének módosítása.

Az akkumulátorok nélkülözhetetlenek számos napi használatú eszközeinkhez, például telefonjainkat, játékainkat, kézi elektromos szerszámainkat táplálják. Nagyobb léptékben az akkumulátorok kulcsfontosságú helyet foglalnak el az energia- és közlekedési ágazatban (pl.: elektromos autók). A termelés növelésének szükségessége az új elektronikai termékek iránti növekvő kereslet miatt következik be. Az akkumulátorok gyártási folyamata többek között nagy mennyiségű vizet és energiát igényel. A város a Kormánnyal együttműködve erre a gyártási tevékenységre külön területet jelölt ki a város déli részén. A Korm. rendeletben meghatározott helyrajzi számokon kívül (a régi Déli Ipari Park területén) Nyíregyháza város nem kíván újabb területen engedni ilyen és ehhez hasonló tevékenységeket, ezért a területre vonatkozó jelenlegi sajátos övezet (*9 jelű*) területét bővíti és a vonatkozó előírásokat ennek megfelelően módosítja.



Hatályban lévő szabályozás

A helyi építési szabályzat 36. § (9) bekezdés:

IV. fejezet

A VÁROS EGY-EGY RÉSZÉRE ÉRVÉNYES SAJÁTOS ELŐÍRÁSOK

36. §

„(9) IPARI PARK TERÜLETÉRE (9. sorszámú) VONATKOZÓ SAJÁTOS ELŐÍRÁSOK

a) a sajátos előírások területe a szabályozási tervlapon lehatárolt 9. sorszámú területekre terjednek ki.

b) A területre vonatkozó általános előírások

1. A közlekedési rendeltetésű területen csak közlekedési építmények és közművek helyezhetők el.
2. A terv zöldterületeit és közterületi zöldfelületeit kertészeti kiviteli tervek alapján a terület kezelőjének kell megvalósítani.
3. A zöldterületen épület építése nem engedélyezhető.
4. Az út menti fasorok beültetési kötelezettségű területek, amelyek kialakításáról az út kiépítésével / rekonstrukciójával egyidejűleg az út kezelőjének kell gondoskodni.
5. Telken belüli kötelező zöldfelülettel terhelt, nem közterületi zöldfelületek beültetéséről a telken megvalósított első építmény használatba vételéig az építtetőnek kell gondoskodni.
6. A VIII. sz. főfolyás melletti közparkok zöldfelületeinek kialakításához a Felső-Tisza-Vidéki Környezetvédelmi, Vízügyi és Természetvédelmi Felügyelőség előzetes állásfoglalása szükséges.
7. Az erdőterületeket beültetési kötelezettség terheli, amit az erdőterületek területével szomszédos építési telkek kialakításától számított két éven belül
 - védett erdő esetében az erdőterület tulajdonosának,
 - védőerdő esetében annak az építtetőnek kell megvalósítani, amelytől a védelmet kell biztosítani.
8. Az útburkolat alá kerülő közművek megvalósításáról a burkolatok megépítése előtt kell gondoskodni.
9. A meghatározott előkert minimális méretén belül a terepszint alatti létesítmény megközelítését szolgáló lehajtó rámpa nem helyezhető el.
10. Az 1,0 m-t meghaladó terepszint-változást csak az egész tömbre vonatkozó, az előírt műszaki tartalmú tereprendezési terv alapján lehet engedélyezni.
11. Az előkertben portaépület és hídmérleg építése engedélyezhető.
12. Ha a csatorna menti zöldterület a szabályozási terv szerint 20 m, a zöldterület melletti építési telek 10 m-es csatlakozó sávja zöldterületként alakítandó ki, melyet nem lehet lekeríteni. Az építési telekhatáron belül így kialakított terület a telek zöldfelületébe beszámítható.

c) Gazdasági zónákra vonatkozó általános előírások (Ge)

1. A gazdasági zónában jelentős mértékű zavaró hatású, és különlegesen veszélyes (tűz-, robbanás, fertőzés-), bűzös, vagy nagy zajjal járó gazdasági tevékenységet szolgáló építmények elhelyezése nem engedélyezhető.
2. Telken belül az épületeket úgy kell elhelyezni, hogy azok gépkocsi közlekedésre alkalmas, megfelelő szélességű és teherbírású úttal körbejárhatók legyenek.
3. A zóna telkeinek telken belüli kötelező zöldfelületű területeit az építtető a használatbavételig köteles fákkal és cserjékkel, kertészeti kiviteli terv szerint megvalósítani.
4. A technológiailag szükséges ettől magasabb építmények az illetékes szakhatóságok és a tervtanács véleménye figyelembe vételével az illeszkedés és a tájképvédelem szempontjait figyelembe véve legfeljebb 50 m magasságig engedélyezhető.”

Ügyiratszám: FŐÉP/1223-7/2024.

NYÍREGYHÁZA MJV POLGÁRMESTERI HIVATALA

4401 Nyíregyháza, Kossuth tér 1. Pf. 83.

Telefon: (42) 524-550 Fax: (42)310-647



Tervezett szabályozás

A helyi építési szabályzat 36. § (9) bekezdés:

IV. fejezet
A VÁROS EGY-EGY RÉSZÉRE ÉRVÉNYES SAJÁTOS ELŐÍRÁSOK
36. §

„(9) IPARI PARK TERÜLETÉRE (9. sorszámú) VONATKOZÓ SAJÁTOS ELŐÍRÁSOK

a) a sajátos előírások területe a szabályozási tervelapon lehatárolt 9. sorszámú területekre terjednek ki.

b) A területre vonatkozó általános előírások

1. A közlekedési rendeltetésű területen csak közlekedési építmények és közművek helyezhetők el.
2. A terv zöldterületeit és közterületi zöldfelületeit kertészeti kiviteli tervek alapján a terület kezelőjének kell megvalósítani.
3. A zöldterületen épület építése nem engedélyezhető.
4. Az út menti fasorok beültetési kötelezettségű területek, amelyek kialakításáról az út kiépítésével / rekonstrukciójával egyidejűleg az út kezelőjének kell gondoskodni.
5. Telken belüli kötelező zöldfelülettel terhelt, nem közterületi zöldfelületek beültetéséről a telken megvalósított első építmény használatba vételéig az építtetőnek kell gondoskodni.
6. A VIII. sz. főfolyás melletti közparkok zöldfelületeinek kialakításához a Felső-Tisza-Vidéki Környezetvédelmi, Vízügyi és Természetvédelmi Felügyelőség előzetes állásfoglalása szükséges.
7. Az erdőterületeket beültetési kötelezettség terheli, amit az erdőterületek területével szomszédos építési telkek kialakításától számított két éven belül
 - védett erdő esetében az erdőterület tulajdonosának,
 - védőerdő esetében annak az építtetőnek kell megvalósítani, amelytől a védelmet kell biztosítani.
8. Az útburkolat alá kerülő közművek megvalósításáról a burkolatok megépítése előtt kell gondoskodni.
9. A meghatározott előkert minimális méretén belül a terepszint alatti létesítmény megközelítését szolgáló lehajtó rámpa nem helyezhető el.
10. Az 1,0 m-t meghaladó terepszint-változást csak az egész tömbre vonatkozó, az előírt műszaki tartalmú tereprendezési terv alapján lehet engedélyezni.
11. Az előkertben portaépület és hídmérleg építése engedélyezhető.
12. Ha a csatorna menti zöldterület a szabályozási terv szerint 20 m, a zöldterület melletti építési telek 10 m-es csatlakozó sávja zöldterületként alakítandó ki, melyet nem lehet lekeríteni. Az építési telekhatáron belül így kialakított terület a telek zöldfelületébe beszámítható.

c) Gazdasági zónákra vonatkozó általános előírások (Ge)

1. A gazdasági zónában jelentős mértékű zavaró hatású, és különlegesen veszélyes (tűz-, robbanás, fertőzés-), bűzös, vagy nagy zajjal járó gazdasági tevékenységet szolgáló építmények elhelyezése nem engedélyezhető.

1/A. A területen akkumulátorgyártó, akkumulátor szétszerelő, akkumulátor gyártáshoz szükséges vegyi anyagok előállítás, akkumulátor újrahasonosító és akkumulátor - beleértve az akkumulátor részegységeit és hulladékait - előkezelő, hasznosító üzem nem létesíthető, kivéve

- az akkumulátor részegységek: a kész, lezárt akkumulátorcellák modulba vagy a modulok akkumulátorcsoomaggá (pack) történő összeszerelését;
- az anód, katód, elektrolit és lítium-, ólom akkumulátorok gyártását nem érintő alkotó elemek gyártását.



Az övezetben akkumulátor gyártás során keletkező veszélyes anyagok és hulladékok maximum a heti termelési kapacitás mértékéig és maximum egy hétig tárolhatóak a környezetvédelmi hatóság előírásai szerint.

2. Telken belül az épületeket úgy kell elhelyezni, hogy azok gépkocsi közlekedésre alkalmas, megfelelő szélességű és teherbírású úttal körbejárhatók legyenek.

3. A zóna telkeinek telken belüli kötelező zöldfelületű területeit az építető a használatbavételig köteles fákkal és cserjékkel, kertészeti kiviteli terv szerint megvalósítani.

4. A technológiailag szükséges ettől magasabb építmények az illetékes szakhatóságok és a tervtanács véleménye figyelembe vételével az illeszkedés és a tájképvédelem szempontjait figyelembe véve legfeljebb 50 m magasságig engedélyezhető.”

3. Beavatkozási pont

Nyíregyháza déli részén az M3 autópálya – 01477 hrsz.-ú út – Nagykállói utca – Belterületi határ között helyezkedik el a tervezési terület. A tervezett módosítással hatályos szabályozási tervlap J5 szelvénye érintett.



(Forrás: <https://earth.google.com/web/>)

Nyíregyháza Megyei Jogú Város Önkormányzata a Nyíregyháza Déli Ipari Parkot folyamatosan fejleszti. Jelen beruházás a 141/2018. (VII. 27.) Korm. rendelet 2. mellékletében foglalt táblázat 78. sora alapján az egyes gazdaságfejlesztési célú és munkahelyteremtő beruházásokkal összefüggő közigazgatási hatósági ügyek nemzetgazdasági szempontból kiemelt jelentőségű üggyé nyilvánított.

A fejlesztés egy része az ipari park területén valósul meg. A fejlesztés közlekedési, vízrendezési és közmű létesítmények megvalósítását – beleértve közút, gyalog- és kerékpárút, elektromos energiaellátás, gázellátás, vízellátás, szennyvízelvezetés, csapadékvíz elvezetés és tározás, távközlési hálózatok, térfigyelő rendszer, illetve ipari vízellátó rendszer létesítményei– foglalja magába.

Jelen módosítás az ipari park II. ütem keretén belül megvalósuló kerékpárút megépítése miatt szükséges. A 4925. sz. út és Nagykálló utca mentén tervezett kerékpárút nyomvonalához szükséges a szabályozási vonalat hozzáigazítani, valamint az ipari park II. ütem útépítés, útvíztelenítés, gyalog - és kerékpárút című beruházás esetében a jelenleg Védelmi rendeltetésű erdőzóna (Ev) övezeti jel módosítása szükséges Általános közlekedési zónára (KÖÁ).

A településtervek tartalmáról, elkészítésének és elfogadásának rendjéről, valamint egyes településrendezési sajátos jogintézményekről szóló 419/2021. (VII. 15.) Korm. rendelet 18. § alapján a biológiai aktivitásérték egyenleg fenntartását nem szükséges igazolni, mert nem jelölünk ki új beépítésre szánt területet.



Jelenlegi szabályozás	
Övezeti kód	Lf 513542
Terület-felhasználás	Falusias lakózóna
Építészeti karakter	külső kertségi
Építési övezet kialakult-e	nem kialakult
Beépítési mód	oldalhatáron álló
Megengedett legkisebb telekméret	1000 m ²
Megengedett legnagyobb beépítettség	30%
Megengedett zöldfelület	50%
Megengedett építménymagasság	4,5 m

A helyi építési szabályzat 6. § (4) bekezdés:

„(4) Falusias lakózóna (Lf)

a) A terület jellemzően alacsony laksűrűségű, összefüggő, nagykeres, legfeljebb két önálló rendeltetési egységet magában foglaló, többségében lakóépületek elhelyezésére szolgál.

b) A területen lakóépület, mező- és erdőgazdasági (üzemi) építmény, kereskedelmi, szolgáltató, vendéglátó épület, szálláshely, szolgáltató épület, kézműipari építmény, helyi, igazgatási, egyházi, oktatási, egészségügyi, szociális épület, sportépítmény helyezhető el.

c) A területen hulladékudvar kialakítható.

d) Ha a telek szélessége az építési hely vonalában 20 m-nél szélesebb, az előírások szerinti oldalhatáron álló építési mód helyett szabadon álló épület is építhető az egyéb övezeti előírások betartásával.”

Jelenlegi szabályozás	
Övezeti kód	Vt 513532
Terület-felhasználás	Egyéb ipari gazdasági zóna
Építészeti karakter	külső kertségi
Építési övezet kialakult-e	nem kialakult
Beépítési mód	oldalhatáron álló
Megengedett legkisebb telekméret	1000 m ²
Megengedett legnagyobb beépítettség	20%
Megengedett zöldfelület	55%
Megengedett építménymagasság	4,5 m

A helyi építési szabályzat 7. § (1) bekezdés:

„(1) Településközpont vegyes zóna (Vt)

a) A terület jellemzően több önálló rendeltetési egységet magában foglaló lakó- és olyan igazgatási, kereskedelmi, szolgáltató, vendéglátó, szálláshely szolgáltató, egyházi, oktatási, egészségügyi, szociális épület, valamint sportlétesítmények elhelyezésére szolgál, amelyek alapvetően nincsenek zavaró hatással a lakófunkcióra.

b) A területen

- lakóépület, igazgatási épület, kereskedelmi, szolgáltató, vendéglátó, szálláshely szolgáltató épület, egyéb közösségi szórakoztató épület a terület azon részén, ahol a gazdasági célú használat az elsődleges, egyházi, oktatási, egészségügyi, szociális épület, sportépítmény, parkolóház, valamint ahhoz kapcsolódó, épület alatti üzemanyagotöltő, helyezhető el.

c) Két utcára nyíló teleknél két különálló épület is elhelyezhető az építési helyen belül – az övezetre vonatkozó egyéb előírások betartása mellett – a telek mindkét utcafrontján.



Jelenlegi szabályozás	
Övezeti kód	Ev
Terület-felhasználás	Védelmi rendeltetésű erdőzóna
Építészeti karakter	-
Építési övezet kialakult-e	-
Beépítési mód	-
Megengedett legkisebb telekméret	-
Megengedett legnagyobb beépítettség	-
Megengedett zöldfelület	-
Megengedett építménymagasság	-

A helyi építési szabályzat 13. §:

„(1) Védelmi rendeltetésű erdőzóna (Ev)

- a) A terület elsődlegesen védelmi (környezet-védelmi, ill. természetvédelmi) rendeltetésű célokat szolgál.
- b) A területen épület újonnan nem helyezhető el.”

Tervezett szabályozás	
Övezeti kód	KÖá
Terület-felhasználás	Általános közlekedési zóna
Építészeti karakter	-
Építési övezet kialakult-e	-
Beépítési mód	-
Megengedett legkisebb telekméret	-
Megengedett legnagyobb beépítettség	-
Megengedett zöldfelület	-
Megengedett építménymagasság	-

A helyi építési szabályzat 11. § (1) bekezdése értelmében:

„(1) Közúti közlekedési zóna (KÖá)

- a) A közúti közlekedés céljára kijelölt terület.
- b) A területen
 1. az országos és a helyi közutak, a kerékpárutak, a gépjármű-várakozóhelyek (parkolók, mélyparkolók), járdák és gyalogutak, mindezek csomópontjai, víz- elvezetési rendszere, környezetvédelmi létesítmények, a közművek és a hírközlés építményei, továbbá
 2. a közúti közlekedést kiszolgáló
 - közlekedési építmények,
 - kereskedelmi, szolgáltató, vendéglátó, szálláshely szolgáltató épületek,
 - igazgatási épületek,
 - gazdasági célú épületek, azon belül a tulajdonos, a használó és a személyzet számára szolgáló lakások helyezhetők el.
- c) Az elhelyezhető építményekhez önálló építési telket kell kialakítani. A telken belül a beépítés nagysága legfeljebb 5% lehet. Az építmények magassága a 7,5 m-t nem haladhatja meg.”



4. Beavatkozási pont – HÉSZ módosítás

Az autóipari foglalkoztatás magas arányának köszönhetően Magyarországot a gyors ütemű technológiai változások hatásai érzékenyen érintik. A különböző felépítésű lítiumion-akkumulátorok napjainkban az egyik legnépszerűbb akkumulátor-technológiának minősülnek valamennyi főbb alkalmazási területen, legyen szó autóról, munkaeszközökről, vagy ipari berendezésekről.

A megváltozott körülményekre figyelemmel a környezetvédelmi szempontokat előtérbe helyezve szükséges szabályozni a város területén érintett gazdasági területeken (elsősorban a gazdasági övezetekben) folytatott és tervezett tevékenységi köröket, különös tekintettel az akkumulátor készítés/gyártás, feldolgozás, újrahasznosítás, megsemmisítés tekintetében.

Magyarország Kormánya az egyes gazdaságfejlesztési célú és munkahelyteremtő beruházásokkal összefüggő közigazgatási hatósági ügyek nemzetgazdasági szempontból kiemelt jelentőségű ügyé nyilvánításáról, valamint egyes nemzetgazdasági szempontból kiemelt jelentőségű ügyé nyilvánításáról szóló kormányrendelet módosításáról szóló **141/2018. (VII. 27.) Korm. rendeletével** (a továbbiakban: Korm. rendelet) nemzetgazdasági szempontból kiemelt jelentőségűvé tette a Nyíregyháza Déli Ipari Park területét.

A város a Kormánnyal együttműködve erre a gyártási tevékenységre külön területet jelölt ki a város déli részén. Akkumulátor gyártást ezen a területen kívül nem engedélyez a város.

Az akkumulátorokhoz tartozó különböző alkatrészek gyártása, melyek környezetre gyakorolt hatásukat tekintve nem relevánsak a gazdasági övezetekben megvalósíthatók. A HÉSZ gazdasági zónákra vonatkozó előírásai kiegészítésre kerülnek a lentiek alapján.

Hatályban lévő szabályozás

A helyi építési szabályzat 8. § értelmében:

GAZDASÁGI ZÓNÁK

8. §

„(1) Gazdasági zónákra vonatkozó általános előírások

- a) Új épület elhelyezése során biztosítani kell annak legalább 6,0 m szélességű gépjárműúttal való körüljárhatóságát. Ez alól a rendelkezés alól egyedi tűzrendészeti szakhatósági engedély alapján lehet eltérni.
- b) A telekhatár mentén, amennyiben meglévő építmény nem akadályozza, legalább fasorból és cserjesorból álló növénytelepítés biztosítandó.
- c) Szomszédos lakó-, vegyes-, üdülő- és különleges területek telekhatára mentén, amennyiben meglévő építmény nem akadályozza, 3 szintes növényállományból álló növénytelepítés biztosítandó.
- d) Azokon a területeken, amelyek az övezeti besorolás szerint a megengedett legkisebb építési telek nagysága 2500 m² vagy az alatti, oldalhatáron álló beépítési mód is alkalmazható a szakhatóságok hozzájárulásával, és nem kell alkalmazni az a) pontban előírt feltételt
- e) A gazdasági zónák esetében az építési övezetre előírt építménymagasság alsó értékét nem kell betartani⁴⁴.
- f) A minimálisan kialakítható telek legkisebb szélességét el nem érő telkeknél a maximális építmény- magasság 6,5 méter.”

Ügyiratszám: FŐÉP/1223-7/2024.

NYÍREGYHÁZA MJV POLGÁRMESTERI HIVATALA

4401 Nyíregyháza, Kossuth tér 1. Pf. 83.

Telefon: (42) 524-550 Fax: (42)310-647



Tervezett szabályozás

A helyi építési szabályzat 8. § értelmében:

GAZDASÁGI ZÓNÁK



8. §

„(1) Gazdasági zónákra vonatkozó általános előírások

- a) Új épület elhelyezése során biztosítani kell annak legalább 6,0 m szélességű gépjárműúttal való körüljárhatóságát. Ez alól a rendelkezés alól egyedi tűzrendészeti szakhatósági engedély alapján lehet eltérni.
- b) A telekhatár mentén, amennyiben meglévő építmény nem akadályozza, legalább fasorból és cserjesorból álló növénytelepítés biztosítandó.
- c) Szomszédos lakó-, vegyes-, üdülő- és különleges területek telekhatára mentén, amennyiben meglévő építmény nem akadályozza, 3 szintes növényállományból álló növénytelepítés biztosítandó.
- d) Azokon a területeken, amelyek az övezeti besorolás szerint a megengedett legkisebb építési telek nagysága 2500 m² vagy az alatti, oldalhatáron álló beépítési mód is alkalmazható a szakhatóságok hozzájárulásával, és nem kell alkalmazni az a) pontban előírt feltételt
- e) A gazdasági zónák esetében az építési övezetre előírt építménymagasság alsó értékét nem kell betartani⁴⁴.
- f) A minimálisan kialakítható telek legkisebb szélességét el nem érő telkeknél a maximális építmény- magasság 6,5 méter.
- g) A területen akkumulátorgyártó, akkumulátor szétszerelő, akkumulátor gyártáshoz szükséges vegyi anyagok előállítására, akkumulátor újrahasonosító és akkumulátor - beleértve az akkumulátor részegységeit és hulladékait - előkezelő, hasznosító üzem nem létesíthető, kivéve
 - az akkumulátor részegységeket: a kész, lezárt akkumulátorcellák modulba vagy a modulok akkumulátorcsomaggá (pack) történő összeszerelését;
 - az anód, katód, elektrolit és lítium-, ólom akkumulátorok gyártását nem érintő alkotóelemek gyártását.

Az övezetben akkumulátor gyártás során keletkező veszélyes anyagok és hulladékok maximum a heti termelési kapacitás mértékéig és maximum egy hétig tárolhatóak a környezetvédelmi hatóság előírásai szerint.”

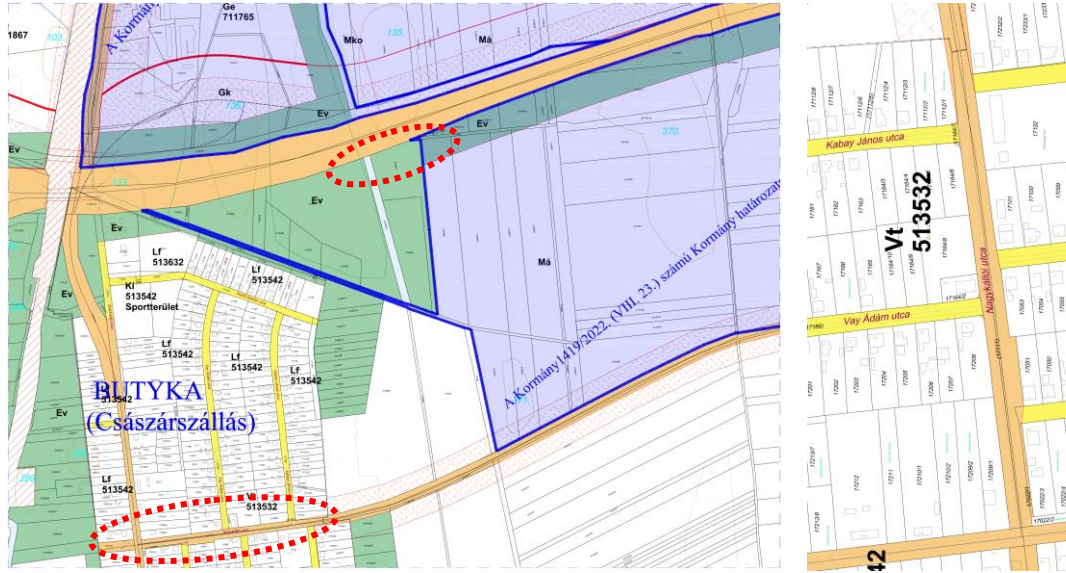
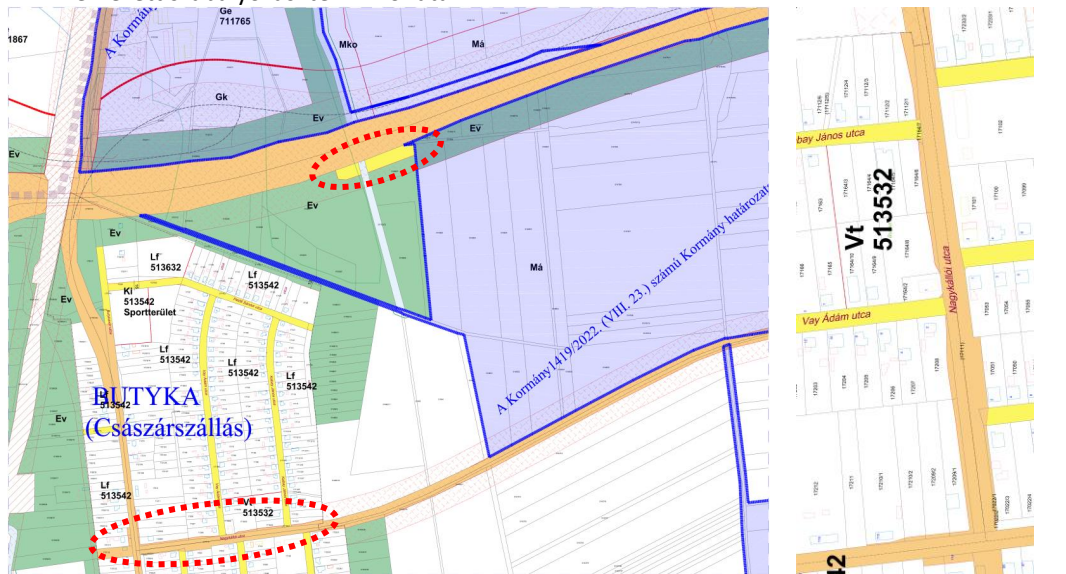
3. Beavatkozási pontok ismertetése (A módosított tervi részek minden esetben előzetes tervezetek, azok tájékoztató jellegűek!)

	Módosításra kijelölt terület	Módosítás célja és tárgya	Jelenlegi terület-használat	Hatályos terület-használat, övezet, HÉSZ	Terület (ha)	Biológiai aktivitási érték	Tervezett terület-használat, övezet, HÉSZ	Terület (ha)	Biológiai aktivitási érték	Egyéb szabályozási módosítás, megjegyzés		
1.	Nyíregyháza déli részén a Nagykállói utca - Nyíregyháza közigazgatási határa – 01429 hrsz.-ú út – Butykasor utca között helyezkedik el a tervezési terület. A tervezett módosítással hatályos szabályozási tervek J5, J6, K5 és a K6 szelvényei érintettek.	A terület szabályozási helyzetének biztosítása, szükség szerinti sajátos jogintézmények igénybevételéhez.	-	-	-	-	-	-	-	-		
<p>Hatályos szabályozási terv kivonata</p>  <p>„Készült az állami alapadatok felhasználásával”</p> <p>Tervezett szabályozási terv kivonata</p>  <p>„Készült az állami alapadatok felhasználásával”</p>							HATÁSOK					<p>A népesség demográfiai változása, lakásszükséglete: Nem változik, hatása nincs.</p> <p>A népesség fizikai, szellemi és lelki igényei: Nem változik, hatása nincs.</p> <p>A helyi népesség identitásának erősítése, kulturális örökség megőrzése: Nem változik, hatása nincs.</p> <p>A népesség megélhetését biztosító gazdasági érdekek: Nem változik, hatása nincs.</p> <p>A helyi társadalmi-gazdasági és infrastrukturális egyenlőtlenségek csökkentése: A módosítás a város infrastrukturális hálózatában változást nem okoz.</p> <p>Megfelelő színvonalú közlekedés kialakítása: Nem változik, hatása nincs.</p> <p>Lakó- és munkakörülmények: Nem változik, hatása nincs.</p> <p>Építészeti és régészeti örökség védelme: Nem változik, hatása nincs.</p> <p>Környezet-, természet- és tájvédelem: A közelben építészeti örökség nem található. Ismert régészeti örökség által nem érintett területet.</p> <p>Tájhasználat, tájszerkezet védelme: Nem változik, hatása nincs.</p> <p>Területtel, termőfölddel való takarékos gazdálkodás: Termőföld más célú hasznosítása nem történik.</p> <p>Természeti adottságok gyógyászati hasznosítása: Nem változik, hatása nincs.</p> <p>Honvédelem, nemzetbiztonság, katasztrófavédelem érdekei: Nem változik, hatása nincs.</p> <p>Ásványvagyon-gazdálkodás érdekei: Nem változik, hatása nincs.</p> <p>Infrastrukturális erőforrások kihasználása: Nem változik, hatása nincs.</p> <p>Zöldfelület-, környezet- és természetkímélő fejlesztések támogatása: A tényleges használatot nem változtatja meg, hatása nincs.</p>



2.	Módosításra kijelölt terület	Módosítás célja és tárgya	Jelenlegi terület-használat	Hatályos terület-használat, övezet, HÉSZ	Terület (ha)	Biológiai aktivitási érték	Tervezett terület-használat, övezet, HÉSZ	Terület (ha)	Biológiai aktivitási érték	Egyéb szabályozási módosítás, megjegyzés
	Nyíregyháza déli részén a 01463 hrsz.-ú út – belterületi határ - 113 sz. vasútvonal – Belterületi határ – 01517/2 hrsz.-ú út – 01517/1 hrsz.-ú út – 01521/1 hrsz.-ú út – 01536/7 hrsz.-ú út – 100 sz. vasútvonal – M3 autópálya – Debreceni út között helyezkedik el a tervezési terület. A tervezett módosítással hatályos szabályozási tervek H5, I5 és a J5 szelvényei érintettek.	Nyíregyháza 19/2005. (V.5.) önkormányzati rendelettel jóváhagyott helyi építési szabályzatának módosításáról és egységes szerkezetű szövegének megállapításáról szóló 21/2007. (VI. 12.) önkormányzati rendelet (továbbiakban: HÉSZ) szöveges és rajzi munkarészének módosítása.	-	-	-	-	-	-	-	-
Hatályos szabályozási terv kivonata		Tervezett szabályozási terv kivonata		<p>HATÁSOK</p> <p>A népesség demográfiai változása, lakásszükséglete: Nem változik, hatása nincs.</p> <p>A népesség fizikai, szellemi és lelki igényei: Nem változik, hatása nincs.</p> <p>A helyi népesség identitásának erősítése, kulturális örökség megőrzése: Nem változik, hatása nincs.</p> <p>A népesség megélhetését biztosító gazdasági érdekek: Nem változik, hatása nincs.</p> <p>A helyi társadalmi-gazdasági és infrastrukturális egyenlőtlenségek csökkentése: A módosítás a város infrastrukturális hálózatában változást nem okoz.</p> <p>Megfelelő színvonalú közlekedés kialakítása: Nem változik, hatása nincs.</p> <p>Lakó- és munkakörülmények: Nem változik, hatása nincs.</p> <p>Építészeti és régészeti örökség védelme: Nem változik, hatása nincs.</p> <p>Környezet-, természet- és tájvédelem: A közelben építészeti örökség nem található. Ismert régészeti örökség által nem érintett terület.</p> <p>Tájhasználat, tájszerkezet védelme: Nem változik, hatása nincs.</p> <p>Területtel, termőfölddel való takarékos gazdálkodás: Termőföld más célú hasznosítása nem történik.</p> <p>Természeti adottságok gyógyászati hasznosítása: Nem változik, hatása nincs.</p> <p>Honvédelem, nemzetbiztonság, katasztrófavédelem érdekei: Nem változik, hatása nincs.</p> <p>Ásványvagyon-gazdálkodás érdekei: Nem változik, hatása nincs.</p> <p>Infrastuktúrális erőforrások kihasználása: Nem változik, hatása nincs.</p> <p>Zöldfelület-, környezet- és természetkímélő fejlesztések támogatása: A tényleges használatot nem változtatja meg, hatása nincs.</p>						
„Készült az állami alapadatok felhasználásával”		„Készült az állami alapadatok felhasználásával”								



Módosításra kijelölt terület	Módosítás célja és tárgya	Jelenlegi terület-használat	Hatályos terület-használat, övezet, HÉSZ	Terület (ha)	Biológiai aktivitási érték	Tervezett terület-használat, övezet, HÉSZ	Terület (ha)	Biológiai aktivitási érték	Egyéb szabályozási módosítás, megjegyzés
3.	Nyíregyháza déli részén az M3 autópálya – 01477 hrsz.-ú út – Nagykállói utca – Belterületi határ között helyezkedik el a tervezési terület. A tervezett módosítással hatályos szabályozási tervlap J5 szelvénye érintett.	-	-	-	-	-	-	-	-
<p>Hatályos szabályozási terv kivonata</p>  <p>„Készült az állami alapadatok felhasználásával”</p> <p>Tervezett szabályozási terv kivonata</p>  <p>„Készült az állami alapadatok felhasználásával”</p>						<p>HATÁSOK</p> <p>A népesség demográfiai változása, lakásszükséglete: Nem változik, hatása nincs.</p> <p>A népesség fizikai, szellemi és lelki igényei: Nem változik, hatása nincs.</p> <p>A helyi népesség identitásának erősítése, kulturális örökség megőrzése: Nem változik, hatása nincs.</p> <p>A népesség megélhetését biztosító gazdasági érdekek: Nem változik, hatása nincs.</p> <p>A helyi társadalmi-gazdasági és infrastrukturális egyenlőtlenségek csökkentése: A módosítás a város infrastrukturális hálózatában változást nem okoz.</p> <p>Megfelelő színvonalú közlekedés kialakítása: Nem változik, hatása nincs.</p> <p>Lakó- és munkakörülmények: Nem változik, hatása nincs.</p> <p>Építészeti és régészeti örökség védelme: Nem változik, hatása nincs.</p> <p>Környezet-, természet- és tájvédelem: A közelben építészeti örökség nem található. Ismert régészeti örökség által nem érintett terület.</p> <p>Tájhasználat, tájszerkezet védelme: Nem változik, hatása nincs.</p> <p>Területtel, termőfölddel való takarékos gazdálkodás: Termőföld más célú hasznosítása nem történik.</p> <p>Természeti adottságok gyógyászati hasznosítása: Nem változik, hatása nincs.</p> <p>Honvédelem, nemzetbiztonság, katasztrófavédelem érdekei: Nem változik, hatása nincs.</p> <p>Ásványvagyon-gazdálkodás érdekei: Nem változik, hatása nincs.</p> <p>Infrastrukturális erőforrások kihasználása: Nem változik, hatása nincs.</p> <p>Zöldfelület-, környezet- és természetkímélő fejlesztések támogatása: A tényleges használatot nem változtatja meg, hatása nincs.</p>			



4. Településszerkezeti módosítások

Határozat-tervezet

**Nyíregyháza Megyei Jogú Város
Közigyűlésének
...../2024. (...) önkormányzati
határozata**

**Nyíregyháza Megyei Jogú Város településszerkezeti terve és a szerkezeti terv leírás
módosításának jóváhagyására**

A Közigyűlés

az Épített környezet alakításáról és védelméről szóló többször módosított 1997. évi LXXVIII. törvény 9/B § (2) bekezdés a) pontjában kapott felhatalmazás alapján

- a/2024. (...) számú határozattal módosított és kiegészített településszerkezeti tervi leírást az alábbiak szerint módosítja:

- a Nyíregyháza MJV Polgármesteri Hivatalának Főépítési Osztálya által készített FŐÉP/1223/2024. törzsszámú, 4 beavatkozási területre vonatkozó tervét figyelembe véve a város közigazgatási területére elfogadott településszerkezeti tervének módosítását a mellékelt településszerkezeti terv szerint **jóváhagyja**.

Nyíregyháza, 2024. október

Erről értesülnek:

- 1.) a Közigyűlés tagjai
- 2.) a címzetes főjegyző és a polgármesteri hivatal belső szervezeti egységeinek vezetői



Nyíregyháza Megyei Jogú Város Településszerkezeti Terv - Jelmagyarázat

Területfelhasználás	Kód	Jel	Színárterület-sűrűség m ² /m ²	Közművesítettség	
	1.1	Ln	1,5	Teljes	Nagyvárosias lakóterület
	1.2	Lk	1,2	Teljes	Kisvárosias lakóterület
	1.3	Lke	0,35	Teljes	Kertvárosias lakóterület
	1.4	Lf	0,2	Részleges	Falusias lakóterület
	2.1	Vt	0,9	Teljes	Településközponti vegyes terület
	2.2	Vk	1,1	Teljes	Központi vegyes terület
	3.1	Gk	0,6	Teljes	Kereskedelmi-, szolgáltató gazdasági terület
	3.2	Gip	0,5	Teljes	Zavaró hatású ipari gazdasági terület
	3.3	Ge	0,5	Teljes	Egyéb ipari gazdasági terület
	4.1	Üü	0,3	Teljes	Üdülõházas üdülõterület
	4.2	Üh	0,15	Teljes	Hétvégházás üdülõterület
	5.1	Kke	0,6	Teljes	Különleges kereskedelmi célú terület
	5.2.1	Ki	0,6	Teljes	Különleges intézményi terület >=10% beépítettséggel
	5.2.2	KiO	0,05	Teljes	Különleges intézményi terület <10% beépítettséggel
	5.4	Kho	0,2	Részleges	Különleges honvédelmi terület
	5.5	Kh	0,01	Részleges	Különleges hulladék elhelyezésére szolgáló terület
	5.6	Kk	0,15	Részleges	Különleges városüzemeltetési célokat szolgáló kertészeti terület
	5.7	K-S			Különleges beépítésre nem szánt nagy kiterjedésű helyi sajátosságot hordozó terület
	5.8	KkO	0,25	Teljes	Különleges közlekedési terület
	5.9	K-En			Megülő energiaforrás hasznosításának céljára szolgáló terület
	5.10	K-t			Különleges beépítésre nem szánt temető területe
	5.11	K-kzm			Különleges beépítésre nem szánt közműterület
	6.1.0	KÖá			Általános közlekedési terület
	6.2.0	KÖv			Vasúti közlekedési terület
	7.0	Z			Zöldterület
	8.1.0	Ee			Egészségügyi- turisztikai célú erdő
	8.2.0	Ev			Védelmi célú erdő
	8.3.0	Eg			Gazdasági célú erdő
	9.1.0	Mk			Mezőgazdasági kertés terület
	9.2.0	Má			Mezőgazdasági általános terület
	9.3.0	Mko			Mezőgazdasági korlátozott használatú terület
	10	Vg			Vízgazdálkodási terület
					Kereskedelmi- szolgáltató sáv
					Közpark jellegű zóldsáv
					Erdő jellegű zóldsáv
					Tartalék temető

Művi értékvédelem	Intézmények
	Régészeti terület
	Helyi védettségű teletszerkezet

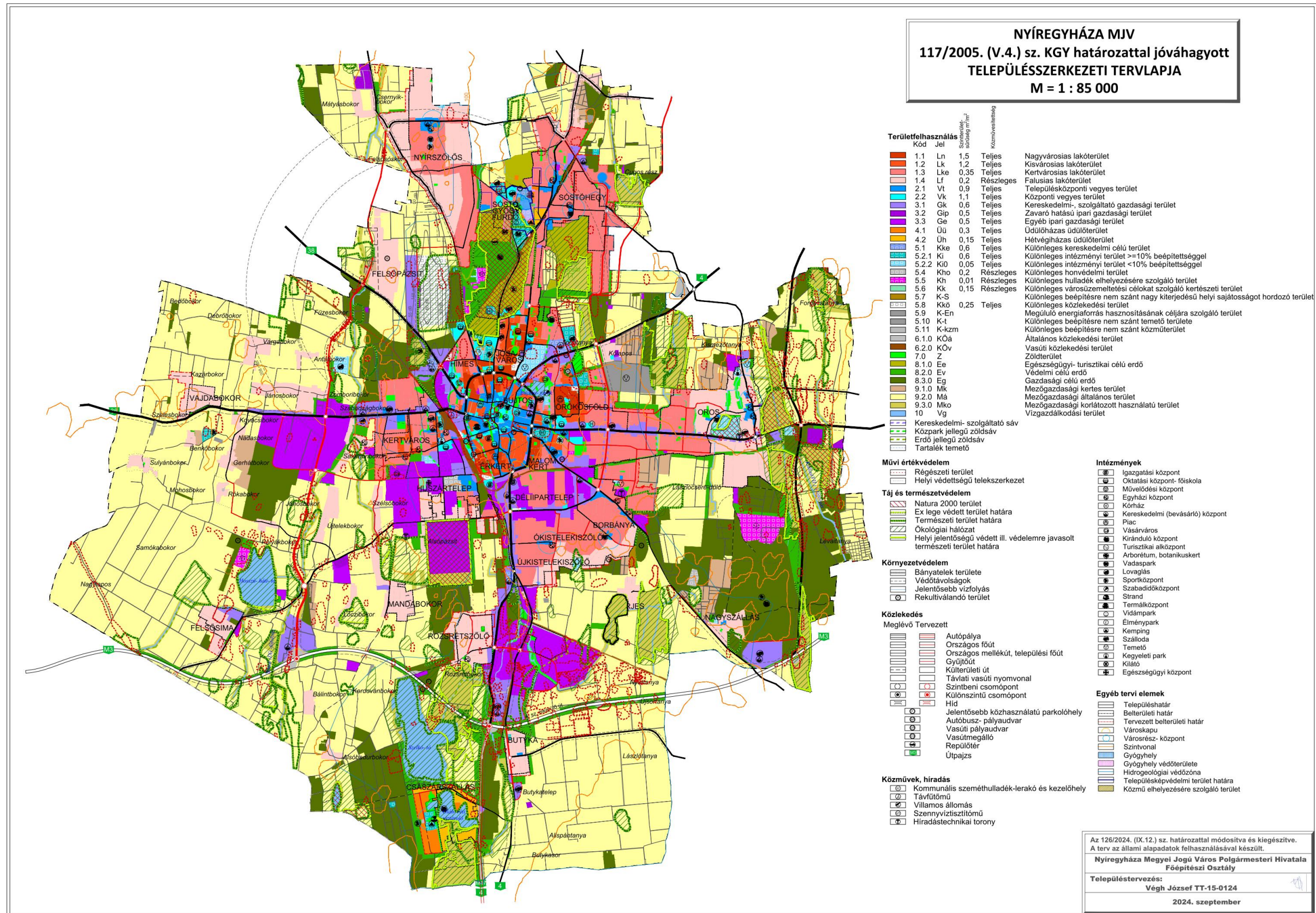
Táj és természetvédelem	Környezetvédelem
	Natura 2000 terület
	Ex lege védett terület határa
	Természeti terület határa
	Ökológiai hálózat
	Helyi jelentőségű védett ill. védelemre javasolt természeti terület határa
	Bányatelek területe
	Védőtávolságok
	Jelentősebb vízfolyás
	Rekultiválandó terület

Közeledés	Egyéb tervi elemek
	Településhatár
	Belterületi határ
	Tervezett belterületi határ
	Városkapu
	Városrész- központ
	Szintvonal
	Gyógyhely
	Gyógyhely védõterülete
	Hidrogeológiai védõzóna
	Településképvédelmi terület határa
	Közmű elhelyezésére szolgáló terület

Közművek, híradás	
	Kommunális szeméthulladék-lerakó és kezelõhely
	Távfütmű
	Villamos állomás
	Szennyvíztisztítómű
	Híradástechnikai torony

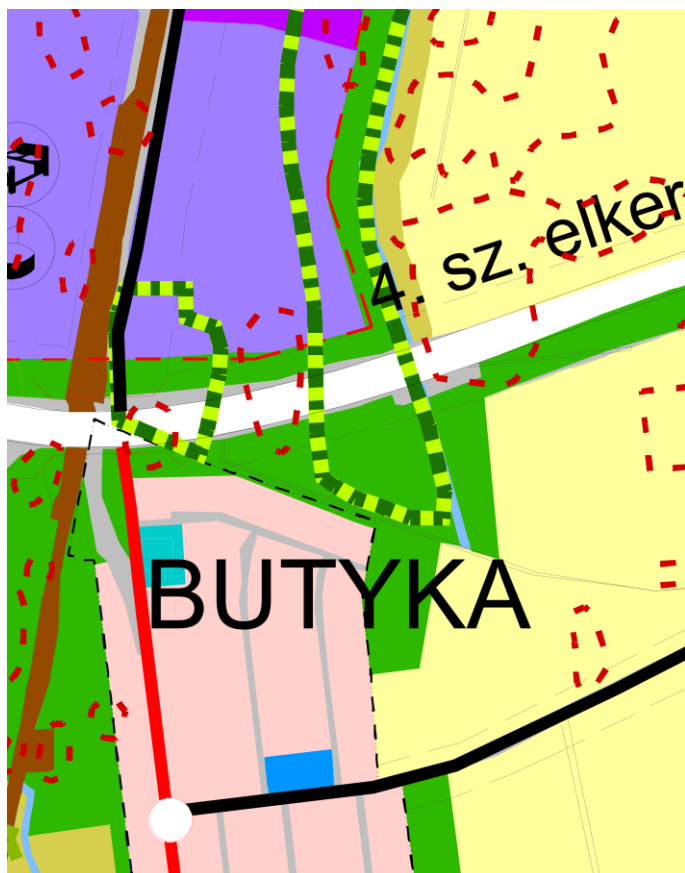


5. Tervezett Szerkezeti Terv





3. Beavatkozási pont





6. Alátámasztó munkarész

6.1.Főépítési nyilatkozat

1.	Tájrendezési munkarész	Jelen dokumentációhoz a területre vonatkozóan a munkarész nem került kidolgozásra, mivel a módosítás nem érinti a szakterületet, így a korábban elkészített munkarészek érdemben nem változnak.
2.	Környezetalakítási munkarész	Jelen dokumentációhoz a területre vonatkozóan a munkarész nem került kidolgozásra, mivel a módosítás nem érinti a szakterületet, így a korábban elkészített munkarészek érdemben nem változnak.
3.	Közlekedési munkarész	Jelen dokumentációhoz a területre vonatkozóan a munkarész kidolgozásra került, mivel a módosítás érinti a szakterületet.
4.	Közművek	Jelen dokumentációhoz a területre vonatkozóan a munkarész nem került kidolgozásra, mivel a módosítás nem érinti a szakterületet, így a korábban elkészített munkarészek érdemben nem változnak.
5.	Hírközlési munkarész	Jelen dokumentációhoz a területre vonatkozóan a munkarész nem került kidolgozásra, mivel a módosítás nem érinti a szakterületet, így a korábban elkészített munkarészek érdemben nem változnak.
6.	MTrT	Jelen dokumentációhoz a tervezési területre vonatkozóan a munkarész kidolgozásra került.
7.	Biológiai aktivitási érték	A módosítás keretén belül létrejövő övezeti, területfelhasználási változásra vonatkozó aktivitás érték számítás nem került kidolgozásra, mert nem jelölünk ki új beépítésre szánt területet.

Kovács Rita
városi főépítész

6.2.Településképi rendelettel összefüggő, a szabályozás kialakítására vonatkozó észrevételek

A tervezett módosítások – területi elhelyezkedésük és kiterjedésük alapján – érdemben nem befolyásolják a településkép kialakult jellegét. A Nyíregyháza Megyei Jogú Város önkormányzata Képviselőtestületének a Nyíregyháza Megyei Jogú Város településképi védelméről szóló 31/2017.(X.27.) önkormányzati rendeletében megfogalmazott településképi előírások összeegyeztethetőek a tervezett módosítás során részben megváltozó szerkezeti elemekkel. Az esetlegesen felmerülő településképet befolyásoló szabályozási irányelvekre adott rendeleti válaszokat a hatályos rendelkezés már tartalmazza, azokon változtatni nem szükséges.



6.3. Közlekedési alátámasztó munkarész

A tervezett 3. beavatkozási pont esetében a módosítási csomag két területből tevődik össze:

- M3 autópálya déli oldalán tervezett kerékpárút
- Nagykálló utca mentén tervezett kerékpárút

nyomvonalaihoz kapcsolódó módosítás.

6.3.1. A déli ipari park területén II. ütem keretén belül megvalósuló kerékpárutak megépítése - műszaki tervdokumentáció részlet – M3 autópálya déli oldal

„NYÍREGYHÁZA MEGYEI JOGÚ VÁROS IPARI PARK TERVEZÉSI SZOLGÁLTATÁSOK
DÉLI IPARI PARK FEJLESZTÉSE

01. ÚTÉPÍTÉS

01. ÖNKORMÁNYZATI UTAK, GYALOG- ÉS KERÉKPÁRUTAK

03. IPARI PARK II. ÜTEM ÚTÉPÍTÉS, ÚTVÍZTELENÍTÉS, GYALOG- ÉS KERÉKPÁRÚT

01. ÚTÉPÍTÉS, GYALOG- ÉS KERÉKPÁRÚT, FORGALOMTECHNIKA
ÚTVÍZTELENÍTÉS
ENGEDÉLYEZÉSI TERV

MŰSZAKI LEÍRÁS

3. Tervezési feladat

Az Észak I. ütemben tervezett „körüljáró” utakhoz csatlakozva szükséges az Önkormányzat által a Kis- és Középvállalkozóknak kialakított befektetői terület belső úthálózatának, a Sunwoda befektetői területétől keleti irányba a 113. számú vasútvonalig tartó út és kerékpárút, valamint az M3 autópálya felett az északi és déli iparterületek közötti összeköttetés biztosításának tervezése.

4. Helyszín, meglévő állapot

4.1. Helyszín

A beavatkozás Nyíregyháza közigazgatási területén, annak északi és déli részén, az M3 autópálya északi és déli oldalán található, Szabolcs-Szatmár-Bereg vármegyében. A tervezett beavatkozás a nyíregyházi pihenő feletti és alatti, jelenleg beépítés alatt álló területen található.

4.2. Meglévő állapot

A teljes tervezési terület beruházási célterület. Jelenleg az I. ütemben tervezett közlekedési létesítmények megvalósítása, illetve az Önkormányzat által már értékesített területeken a befektetők mély-és magasépítési munkálatai zajlanak. Az Ipari Park I. ütem tervezésének keretein belül elkészült, a területre vonatkozó tervdokumentáció (tervszám: Speciálterv Kft., 23-102). A létesítmények tervezése során az I. ütemben tervezett állapot került felvételre, a jelenleg tervezett létesítményekkel összehangoltan.

5. Tervezési létesítmény ismertetése

Az útépítési terveket az ÚT 2-1.201:2008. „Közutak tervezése” (KTSZ) Útügyi Műszaki Előírás szerint készítettük el. A tervezés során előírt és alkalmazott paramétereket a következőkben ismertetjük.



5.1. Az útszakasz leírása

KKV park:

A tervezési szakasz a Nyíregyháza Déli Ipari Park Északi részén található, újonnan a kis-és középvallalkozóknak kialakított terület. A KKV Park észak-nyugaton (Tervezési szakasz kezdete) az Észak I. ütem összekötő 0+275,70km szelvényének szelvényezés szerinti bal oldalán csatlakozik, dél-keleten (Tervezési szakasz vége) az Észak I. ütem – déli szakasz 1+220,03 km szelvényének szelvényezés szerinti bal oldalán csatlakozik. A burkolatra hulló csapadék a párhuzamosan kialakított levezető árokba, onnan egy összekötő csatornán a meglévő megmaradó Nyírjestói csatorna régi ágába kerül levezetésre.

Sunwoda keleti út és kerékpárút:

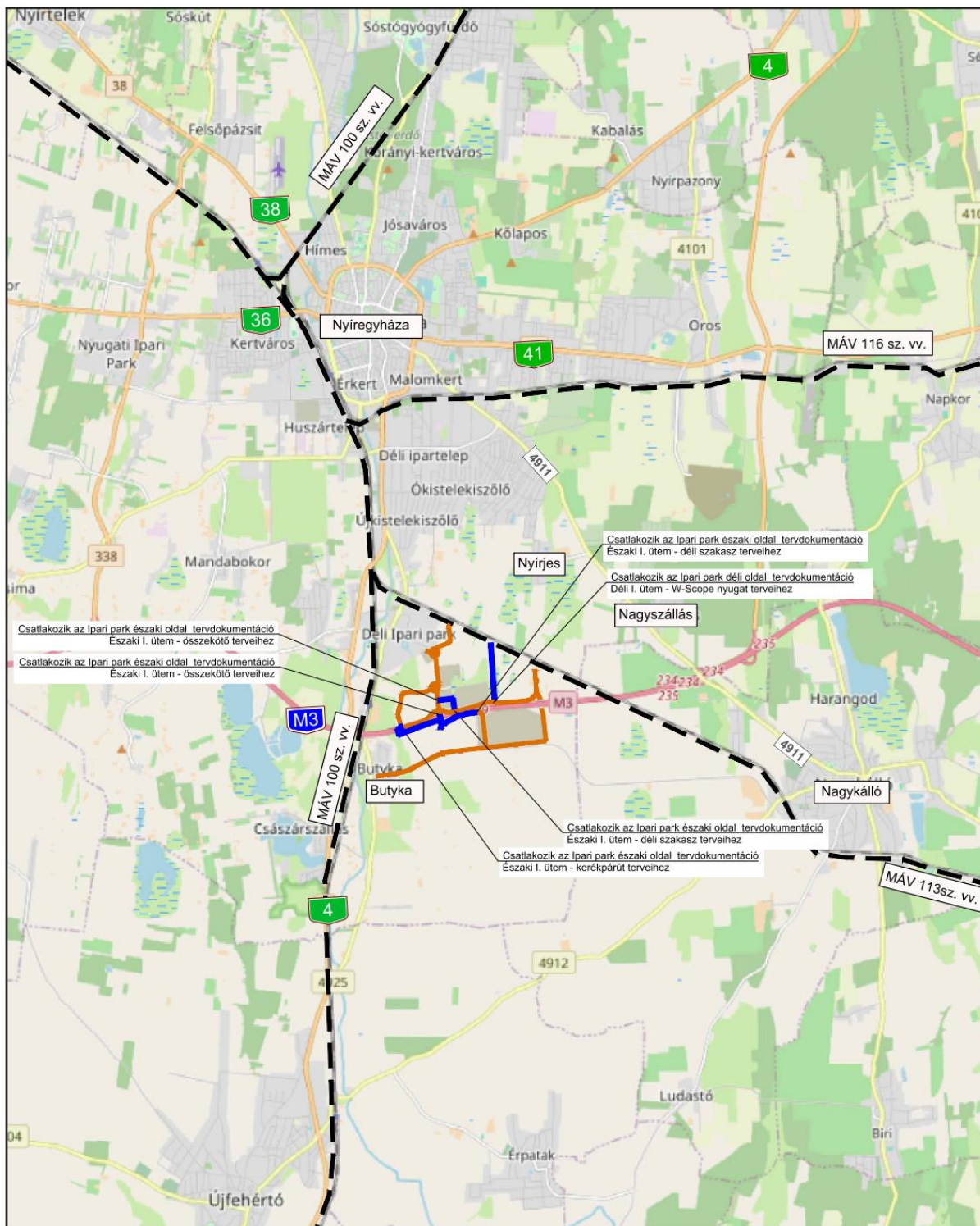
A tervezési szakasz a Nyíregyháza Déli Ipari Park Északi részén az újonnan betelepülő Sunwoda területének keleti oldalán található. A keleti út délen (Tervezési szakasz kezdete) az I. ütemben tervezett Észak I. ütem – déli szakasz 2+044,64 km szelvényében szelvényezés szerinti bal oldalához csatlakozik. A burkolatra hulló csapadék a párhuzamosan kialakított levezető árokba, az északi részen mintegy 400 méter hosszon az I. ütemben korrekciózott Nyírjestói csatornába, a szakasz további részén a déli oldalra kerül elvezetésre.

Észak-Dél összekötő út, kerékpárút:

A tervezési szakasz kezdete csatlakozik, az É-D összekötő út esetén, a Déli I. ütem – W-Scope nyugat, a kerékpárút esetén, az I. ütem – kerékpárút – W-Scope nyugat tervezési szakasz végéhez. Az összekötő út biztosítja a kapcsolatot az M3 autópálya felett az ipari park északi és déli területei között. Az autópálya keresztezése a 228+425 km szelvényben meglévő hídműtárgy felhasználásával került megoldásra. A műtárgyban beavatkozás nem szükséges, az úttöltés korrekciója csatlakozik a meglévő földműhöz a felüljáró környezetében. A tervezési szakasz vége az „Észak I. ütem-összekötő” elnevezésű útszakasz végszelvényéhez csatlakozik. A tervezett kerékpárút szintén az északi és déli terület kapcsolatát biztosítja a kerékpárral közlekedők számára. A tervezett nyomvonal az É-D összekötő úttal párhuzamosan halad az M3 autópálya meglévő felüljárójáig. A műtárgy töltését keresztezve tovább halad az autópályával párhuzamosan nyugati irányba, a 227+520 km szelvény környezetében meglévő átereszig. A kerékpárút az átereszen áthaladva keresztezi a gyorsforgalmi utat, majd végszelvényében az „Észak I. ütem-kerékpárút” elnevezésű útszakasz 2+862 km szelvényéhez csatlakozik.”



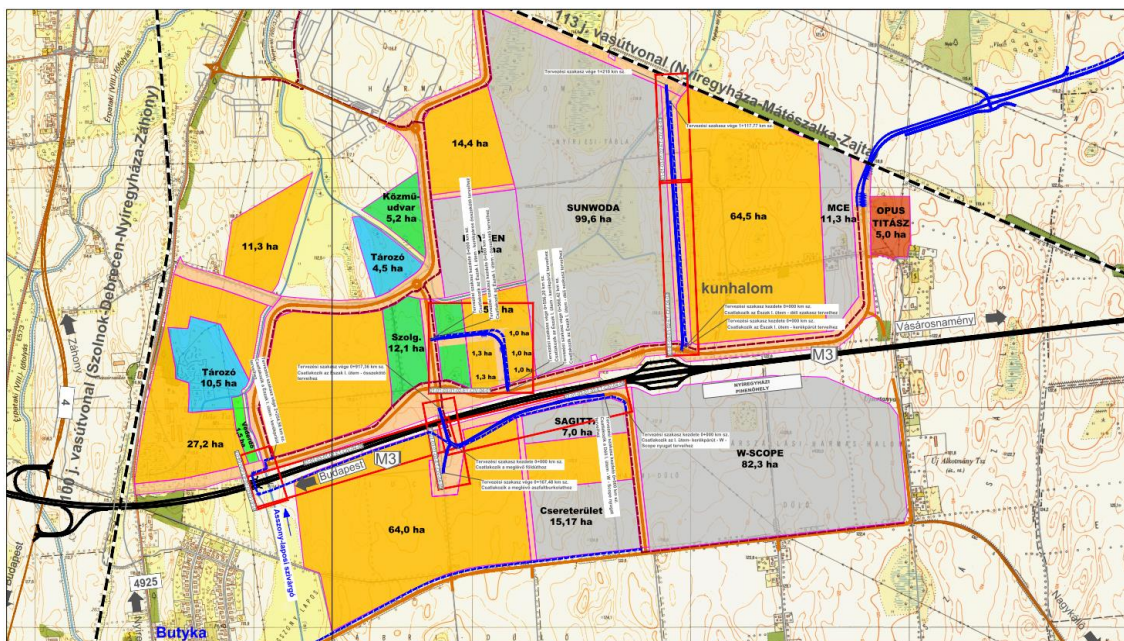
Áttekintő térkép



Ipari park II. ütem - Útépítés, útvíztlentítés, gyalog- és kerékpárút – Áttekintő helyszínrajz
Tervező: CÍVIS KOMPLEX MÉRNÖK Kft. (4034 Debrecen, Nagybánya u. 17.)

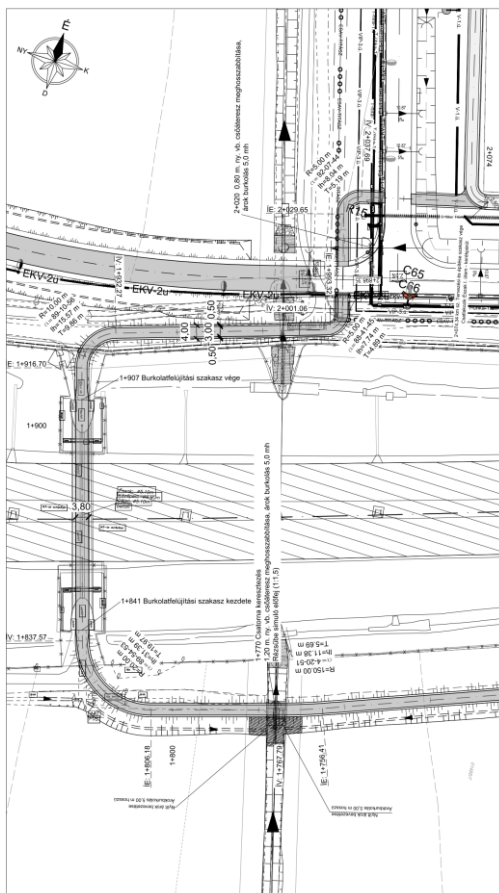


Átnézeti helyszínrajz



Ipari park II. ütem - Útépítés, útvíztelenítés, gyalog- és kerékpárút – Átnézeti helyszínrajz
Tervező: CÍVIS KOMPLEX MÉRNÖK Kft. (4034 Debrecen, Nagybánya u. 17.)

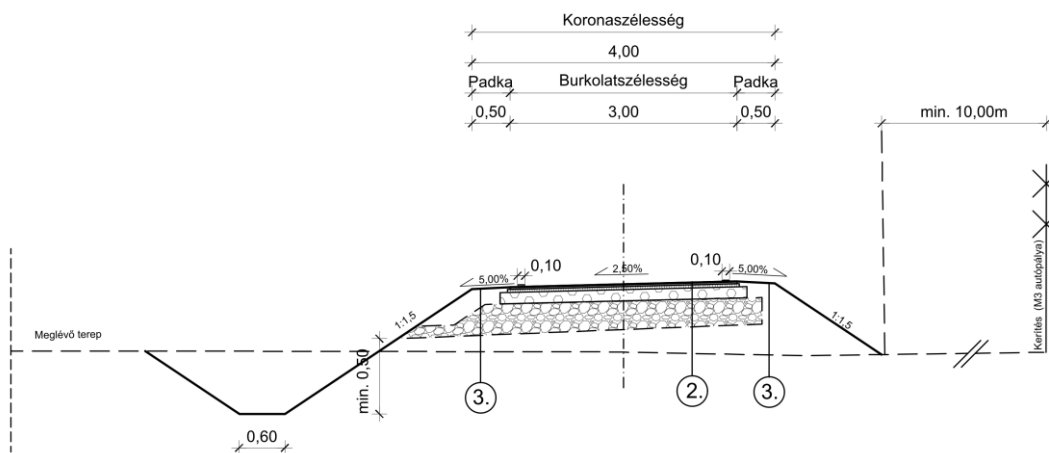
Általános helyszínrajz – módosítással érintett terület - részlet



Ipari park II. ütem - Útépítés, útvíztelenítés, gyalog- és kerékpárút – Általános helyszínrajz
Tervező: CÍVIS KOMPLEX MÉRNÖK Kft. (4034 Debrecen, Nagybánya u. 17.)



Nyíregyháza MJV Településrendezési eszközeinek módosítása – XI./2024.
- Egyszerűsített eljárás, véleményezési dokumentáció-



Ipari park II. ütem - Útépités, útvízelenítés, gyalog- és kerékpárút – Mintakeresztelvény
Tervező: CÍVIS KOMPLEX MÉRNÖK Kft. (4034 Debrecen, Nagybánya u. 17.)



**6.3.2. A déli ipari park területén II. ütem keretén belül megvalósuló kerékpárutak megépítése
- műszaki tervdokumentáció részlet – Nagykálló utca mentén**

„NYÍREGYHÁZA MEGYEI JOGÚ VÁROS IPARI PARK TERVEZÉSI SZOLGÁLTATÁSOK
DÉLI IPARI PARK FEJLESZTÉSE

01. ÚTÉPÍTÉS

01. ÖNKORMÁNYZATI UTAK, GYALOG- ÉS KERÉKPÁRUTAK

**06. 4925. SZ. ÚT ÉS NAGYKÁLLÓ UTCA CSOMÓPONT,
KERÉKPÁRÚT**

**01. ÚTÉPÍTÉS, GYALOG- ÉS KERÉKPÁRÚT, FORGALOMTECHNIKA
ÚTVÍZTELENÍTÉS
ENGEDÉLYEZÉSI TERV**

MŰSZAKI LEÍRÁS

3. Tervezési feladat

A Dél I. építési ütemben tervezett W-Scope nyugati oldalán húzódó kerékpárút és a 4925 jelű összekötőtűt között biztosítani szükséges a kapcsolatot a kerékpáros forgalom számára, a meglévő megmaradó ingatlanok megközelíthetőségének biztosítása mellett. A bel- és külterületi kerékpárút, továbbiakban Butykai út, tervezése során kidolgozandó a 4925 jelű út és a 49146 jelű út csatlakozásánál a csomópont kialakítása, közösségi közlekedéshez kapcsolódó utas és járműforgalmi létesítmények.

4. Helyszín, meglévő állapot

4.1. Helyszín

A beavatkozás Nyíregyháza közigazgatási területén, annak déli részén, az M3 autópálya déli oldalán található, Szabolcs-Szatmár-Bereg vármegyében.

A tervezett beavatkozás egyrésze Butyka beépített belterületén és a 49146 jelű út külterületi szakasza mellett helyezkedik el.

4.2. Meglévő állapot

A területen a 49146 jelű országos közút húzódik, mely burkolatának szélessége keskeny kétirányú teherforgalom számára. Az Ipari Park I. ütem tervezésének keretein belül elkészült a 49146 jelű út átépítésére vonatkozó tervdokumentáció (tervszám: Speciálterv Kft., 23-102). A gyalog- és kerékpárút tervezése során a tervezett állapot került felvételre, a tervezett kerékpárút azzal összhangban van.

5. Tervezési létesítmény ismertetése

5.1. Az útszakasz leírása

Butykai kerékpárút:

A tervezési szakasz Butyka település környezetében, a 4925 jelű összekötő út ~4+217 km szelvényében kezdődik, végszelvénye pedig az Dél I. építési ütemben tervezett W-Scope nyugati oldalán húzódó kerékpárút 0+014 km. szelvényébe csatlakozik bele. A nyomvonal az átépítéssel érintett 49146 j. úttal párhuzamosan, annak szelvényezés szerinti bal oldalán halad. A Butykai kerékpárút mind helyszínrajzi, mind magassági vonalvezetésben illeszkedik a tervezett 49146 j. úthoz. A kerékpárút biztonságos kapcsolatot biztosít az ipari parkkal a kerékpárosok számára. A burkolatra hulló csapadék a párhuzamosan kialakított vápákba és levezető árokba, valamint a 49146 j út tervezése során kialakított levezető árkokba kerül levezetésre.



Butykai út:

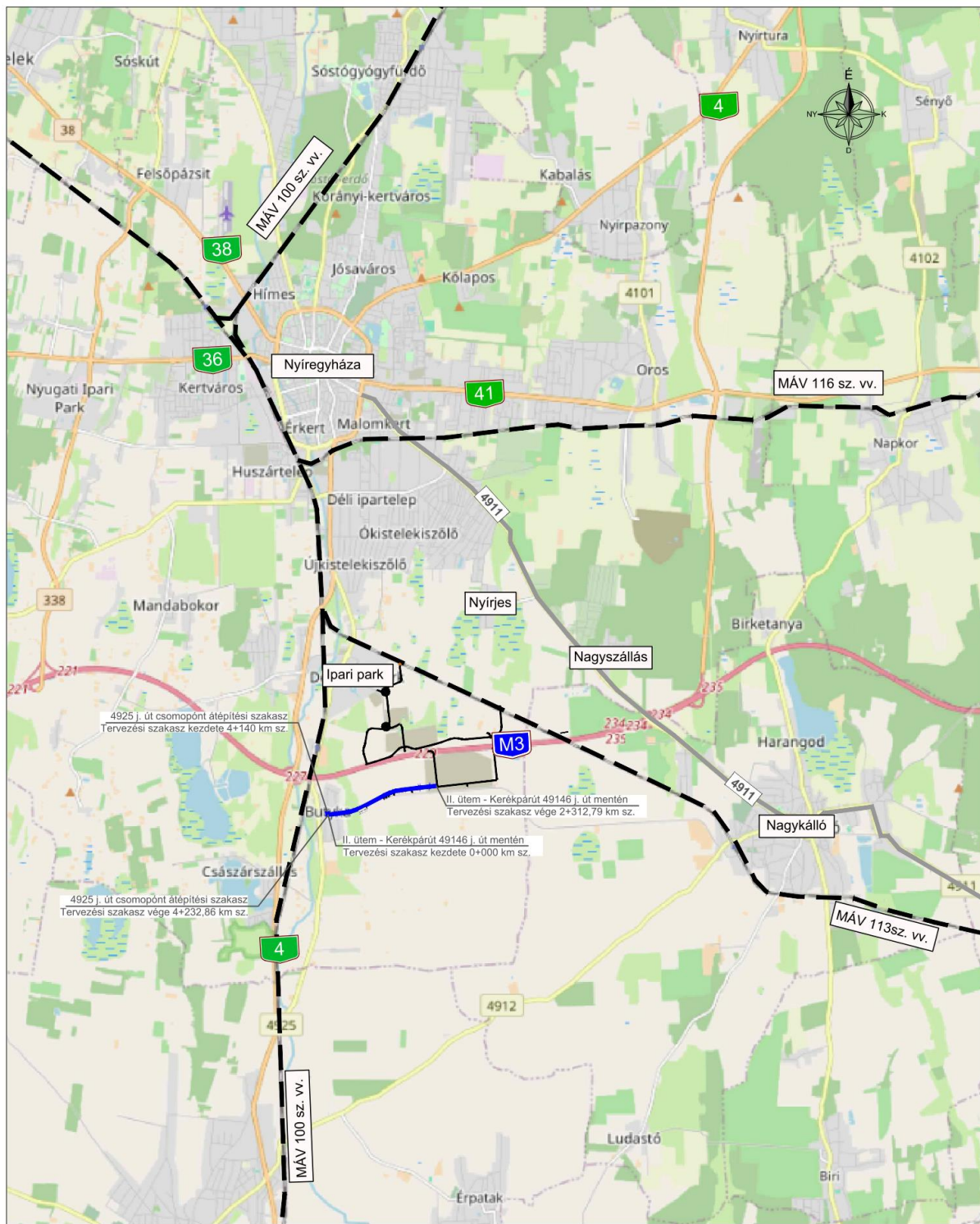
Az országos közút burkolat felújítás alkalmazására volt szükség, a tervezett csomópont okán, a 4+465 – 4+655 km szelvények között. A csomóponti kialakítás úgy került meghatározásra, hogy a csomópont megfelelő távolságból észlelhető legyen a közlekedők számára, a tervezési sebességhez tartozó nyomvonal paraméterek betartása mellett. A vízszintesvonalvezetés kisméretű tengelytolással került megtervezésre, minnél jobban illeszkedve a meglévő környezethez. A csomópont környezetében meglévő buszöböl pár áttervezésre kerül. A szelvényezés szerinti bal oldalon lévő autóbussz megálló öböllel kerül kiegészítésre, a szelvényezés szerinti jobb oldalon a meglévő autóbusszöböl szabványosítva lett. A tervezett peronok járda kapcsolatokkal lettek kialakítva.

A 4+574 km. szelvényben gyalogátkelőhely került megtervezésre.

A szelvényezés szerinti jobb oldalon a meglévő ingatlanok megközelítése továbbra is biztosított”



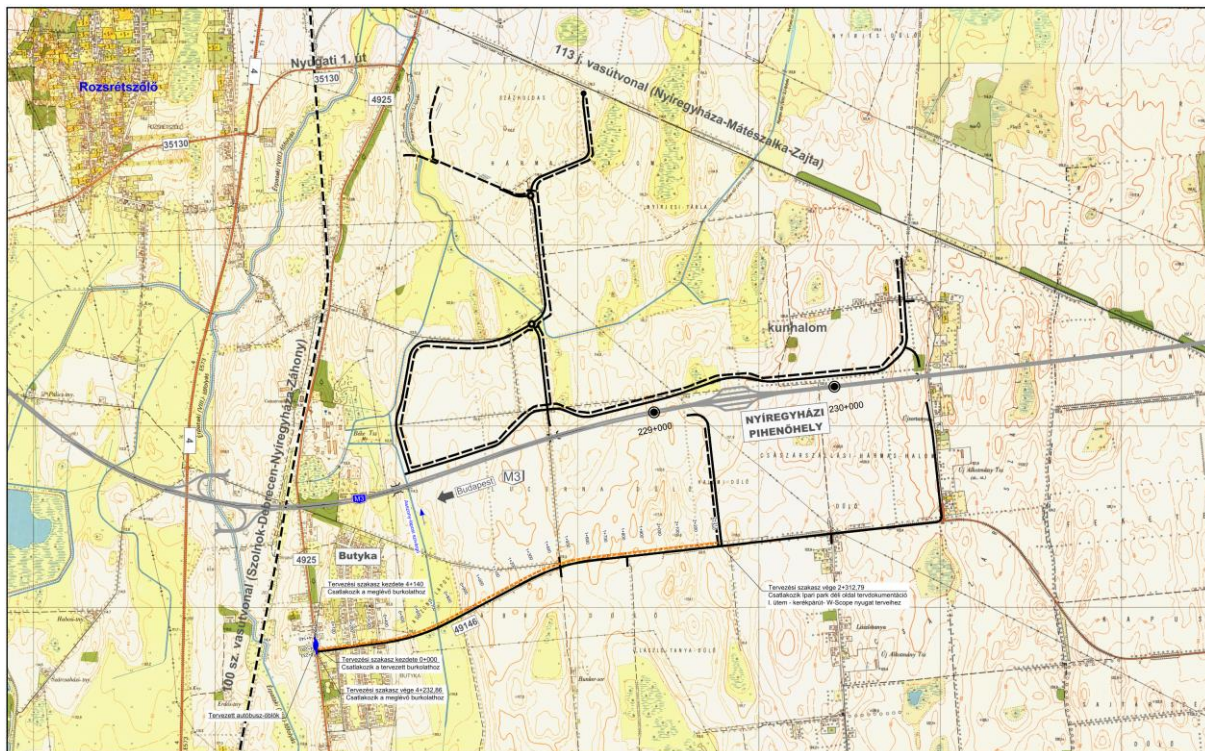
Áttekintő térkép



4925. sz. út és Nagykállói utca csomópont, kerékpárút – Áttekintő helyszínrajz
Tervező: CÍVIS KOMPLEX MÉRNÖK Kft. (4034 Debrecen, Nagybánya u. 17.)



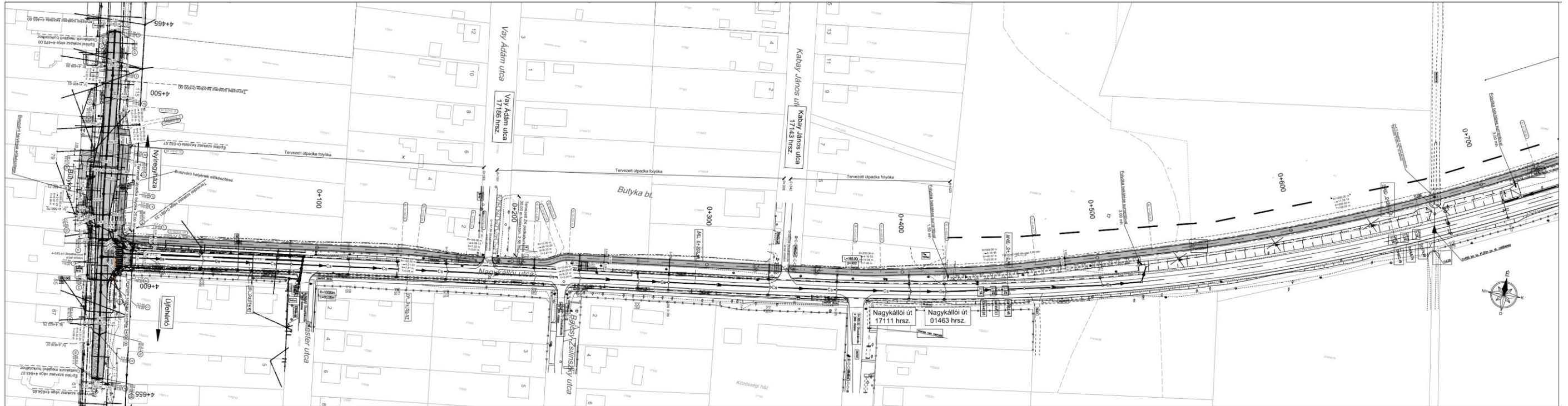
Átnézeti helyszínrajz



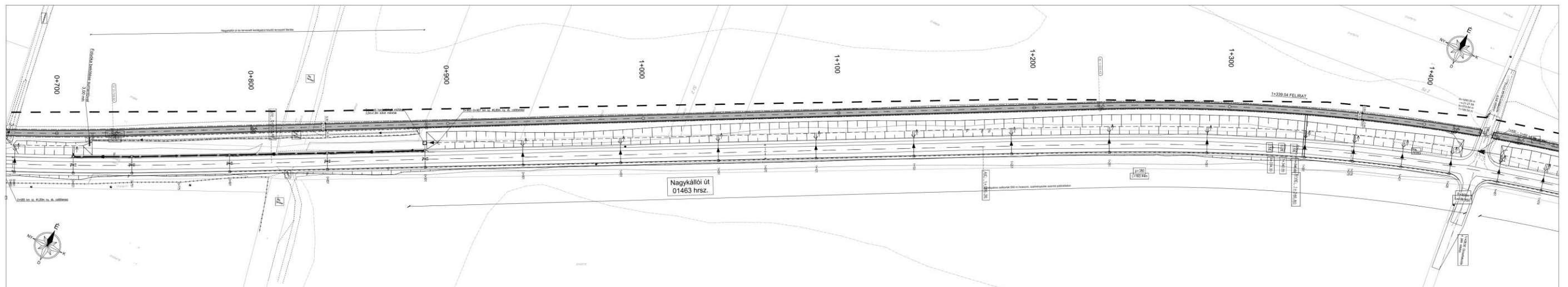
4925. sz. út és Nagyállói utca csomópont, kerékpárút – Átnézeti helyszínrajz
Tervező: CÍVIS KOMPLEX MÉRNÖK Kft. (4034 Debrecen, Nagybánya u. 17.)



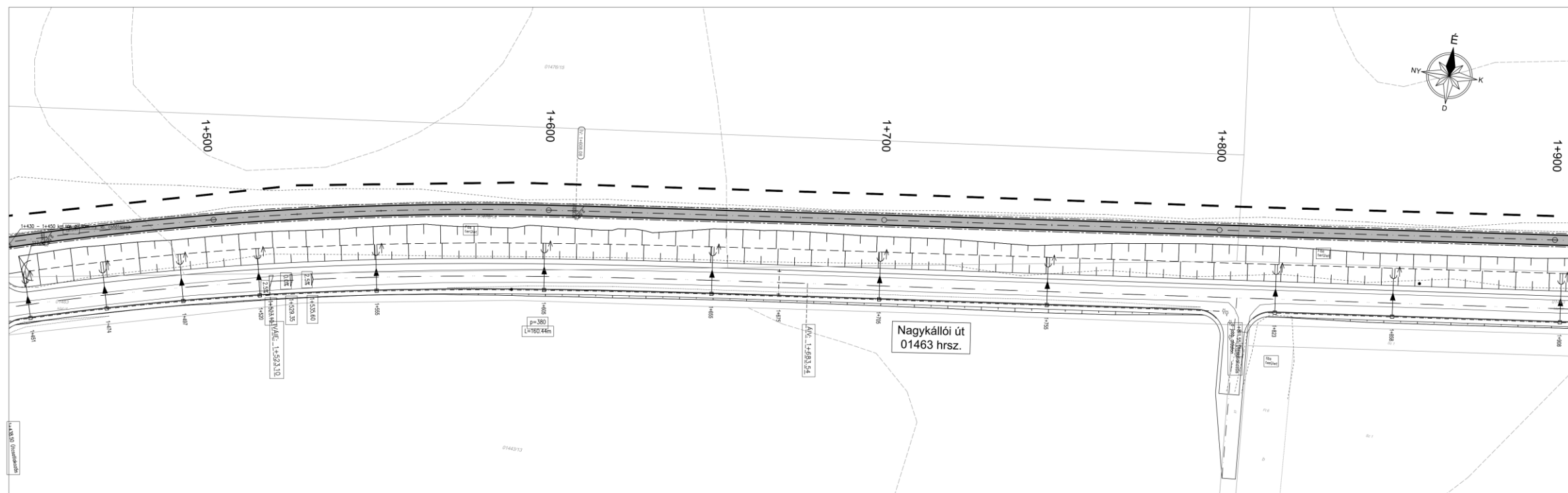
Általános helyszínrajz



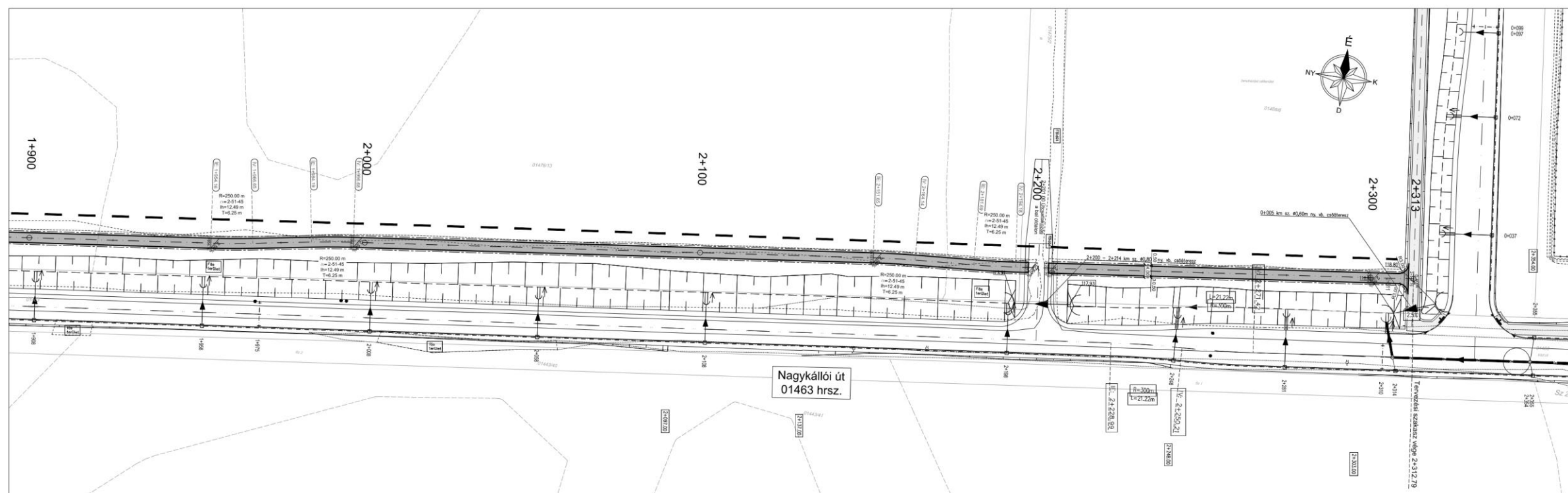
4925. sz. út és Nagykállói utca csomópont, kerékpárút – Általános helyszínrajz - részlet
Tervező: CÍVIS KOMPLEX MÉRNÖK Kft. (4034 Debrecen, Nagybánya u. 17.)



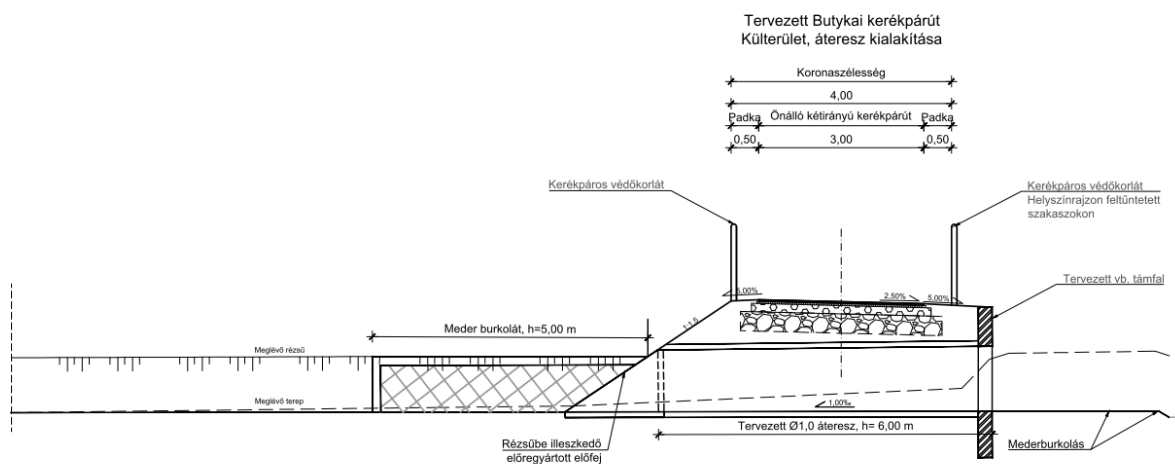
4925. sz. út és Nagykállói utca csomópont, kerékpárút – Általános helyszínrajz - részlet
Tervező: CÍVIS KOMPLEX MÉRNÖK Kft. (4034 Debrecen, Nagybánya u. 17.)



4925. sz. út és Nagykállói utca csomópont, kerékpárút – Általános helyszínrajz - részlet
Tervező: CÍVIS KOMPLEX MÉRNÖK Kft. (4034 Debrecen, Nagybánya u. 17.)



4925. sz. út és Nagykállói utca csomópont, kerékpárút – Általános helyszínrajz - részlet
Tervező: CÍVIS KOMPLEX MÉRNÖK Kft. (4034 Debrecen, Nagybánya u. 17.)



4925. sz. út és Nagykállói utca csomópont, kerékpárút – Mintakeresztmetszvény
Tervező: CÍVIS KOMPLEX MÉRNÖK Kft. (4034 Debrecen, Nagybánya u. 17.)



6.4.Új beépítésre szánt területek kijelölésére vonatkozó nyilatkozat

Új beépítésre szánt terület nem jön létre a módosítás során.



7. Szabályozási módosítások

RENDELET-TERVEZET

**Nyíregyháza Megyei Jogú Város
Közgyűlésének
...../2024. (.....) önkormányzati
rendelete**

**Nyíregyháza 19/2005. (V.5.) önkormányzati rendelettel jóváhagyott helyi építési szabályzatának módosításáról és egységes szerkezetű szövegének megállapításáról szóló 21/2007. (VI. 12.) önkormányzati rendelet módosításának jóváhagyására
(MÓDOSÍTÁSOK XI./2024. – 4 terület)**

Nyíregyháza Megyei Jogú Város Önkormányzatának Közgyűlése

az Épített környezet alakításáról és védelméről szóló 1997. évi LXXVIII. törvény 9/B. § (2) bekezdés b) pontjában, a 62. § (6) bekezdés 6.) pontjában kapott felhatalmazás alapján, Magyarország helyi önkormányzatairól szóló 2011. évi CLXXXIX. törvény 13. § (1) bekezdésében, az épített környezet alakításáról és védelméről szóló 1997. évi LXXVIII. törvény 6. § (1) bekezdésében meghatározott feladatkörében eljárva, a településtervek tartalmáról, elkészítésének és elfogadásának rendjéről, valamint egyes településrendezési sajátos jogintézményekről szóló 419/2021. (VII. 15.) Korm. rendelet (a továbbiakban: Korm. rendelet) 69. § (2) bekezdésében és 11. mellékletében biztosított véleményezési jogkörében eljáró

Szabolcs-Szatmár-Bereg Vármegyei Kormányhivatal Állami Főépítési Iroda
Szabolcs-Szatmár-Bereg Vármegyei Kormányhivatal Környezetvédelmi, Természetvédelmi és Hulladékgazdálkodási Főosztály Komplex Engedélyezési, Természetvédelmi és Nyilvántartási Osztály
Hortobágyi Nemzeti Park Igazgatóság
Felső-Tisza-vidéki Vízügyi Igazgatóság
Országos Vízügyi Főigazgatóság
Szabolcs-Szatmár-Bereg Vármegyei Katasztrófavédelmi Igazgatóság
Szabolcs- Szatmár- Bereg Vármegyei Kormányhivatal Népegészségügyi Főosztály
Közegészségügyi Osztály
Budapest Főváros Kormányhivatala Országos Közúti és Hajózási Hatósági Főosztály
Gyorsforgalmi Útügyi Osztály
Innovációs és Technológiai Minisztérium Közlekedési Hatóság Vasúti Hatósági Főosztály
Innovációs és Technológiai Minisztérium Léginavigációs és Repülőtéri Hatósági Főosztály
Honvédelmi Minisztérium Állami Légügyi Főosztály, mint Katonai Légügyi Hatóság
Szabolcs-Szatmár-Bereg Vármegyei Kormányhivatal Közlekedési, Műszaki, Engedélyezési és Fogyasztóvédelmi Főosztály Útügyi Osztály
Budapest Főváros Kormányhivatala Építésügyi és Örökségvédelmi Főosztály
Szabolcs-Szatmár-Bereg Vármegyei Kormányhivatal Nyíregyházi Járási Hivatal, Hatósági Főosztály Építésügyi és Örökségvédelmi Osztály
Szabolcs-Szatmár-Bereg Vármegyei Kormányhivatal Földhivatali Főosztály Földügyi Igazgatási Osztály
Hajdú-Bihar Vármegyei Kormányhivatal Agrárügyi Főosztály Erdőfelügyeleti Osztály
Honvédelmi Minisztérium Hatósági Főosztály



Szabolcs-Szatmár-Bereg Vármegyei Rendőr-főkapitányság Rendészeti Igazgatóság
Közlekedésrendészeti Osztály
Borsod-Abaúj-Zemplén Vármegyei Kormányhivatal Közlekedési, Műszaki Engedélyezési és
Mérésügyi Főosztály Bányászati Osztály
Nemzeti Média- és Hírközlési Hatóság- Debreceni Hatósági Iroda
Országos Atomenergia Hivatal Nukleáris Biztonsági Igazgatósága
Budapest Főváros Kormányhivatala Népegészségügyi Főosztály Közegészségügyi Osztály 1.
Nyíregyháza Rendőrkapitányság Közrendvédelmi és Határrendészeti Osztály
Szabolcs-Szatmár-Bereg Vármegyei Önkormányzati Hivatal Megyei Főépítész

a Korm. rendelet 69.§ (2) bekezdésre figyelemmel a Szabolcs-Szatmár-Bereg Vármegyei Kormányhivatal Állami Főépítészre záró szakmai véleményének megadásával a következőket rendeli el:

Nyíregyháza Megyei Jogú Város Városstratégiai és Környezetvédelmi Bizottsága, valamint Nyíregyháza Megyei Jogú Város Jogi, Ügyrendi és Etikai Bizottsága véleményének kikérésével a következőket rendeli el:

I. Módosító rendelkezések

1.§. Az Ör 36. § c) bekezdése az alábbi 1/A. ponttal egészül ki:

c) Gazdasági zónákra vonatkozó általános előírások (Ge)

1. A gazdasági zónában jelentős mértékű zavaró hatású, és különlegesen veszélyes (tűz-, robbanás, fertőzés-), bűzös, vagy nagy zajjal járó gazdasági tevékenységet szolgáló építmények elhelyezése nem engedélyezhető.

1/A. A területen akkumulátorgyártó, akkumulátor szétszerelő, akkumulátor gyártáshoz szükséges vegyi anyagok előállítás, akkumulátor újrahasonosító és akkumulátor - beleértve az akkumulátor részegységeit és hulladékait - előkezelő, hasznosító üzem nem létesíthető, kivéve
- az akkumulátor részegységek: a kész, lezárt akkumulátorcellák modulba vagy a modulok akkumulátorcsomaggá (pack) történő összeszerelését;
- az anód, katód, elektrolit és lítium-, ólom akkumulátorok gyártását nem érintő alkotó elemek gyártását.

Az övezetben akkumulátor gyártás során keletkező veszélyes anyagok és hulladékok maximum a heti termelési kapacitás mértékéig és maximum egy hétig tárolhatóak a környezetvédelmi hatóság előírásai szerint.

2. Telken belül az épületeket úgy kell elhelyezni, hogy azok gépkocsi közlekedésre alkalmas, megfelelő szélességű és teherbírású úttal körbejárhatóak legyenek.

3. A zóna telkeinek telken belüli kötelező zöldfelületű területeit az építetők a használatbavételig köteles fákkal és cserjékkel, kertészeti kiviteli terv szerint megvalósítani.

4. A technológiailag szükséges ettől magasabb építmények az illetékes szakhatóságok és a tervtanács véleménye figyelembe vételével az illeszkedés és a tájképvédelem szempontjait figyelembe véve legfeljebb 50 m magasságig engedélyezhető."

2. § Az Ör 8. § az alábbi (1) bekezdése az alábbi g) ponttal egészül ki:

„(1) Gazdasági zónákra vonatkozó általános előírások

a) Új épület elhelyezése során biztosítani kell annak legalább 6,0 m szélességű gépjárműúttal való körüljárhatóságát. Ez alól a rendelkezés alól egyedi tűzrendészeti szakhatósági engedély alapján lehet eltérni.



- b) A telekhatár mentén, amennyiben meglévő építmény nem akadályozza, legalább fasorból és cserjesorból álló növénytelepítés biztosítandó.
- c) Szomszédos lakó-, vegyes-, üdülő- és különleges területek telekhatára mentén, amennyiben meglévő építmény nem akadályozza, 3 szintes növényállományból álló növénytelepítés biztosítandó.
- d) Azokon a területeken, amelyek az övezeti besorolás szerint a megengedett legkisebb építési telek nagysága 2500 m² vagy az alatti, oldalhatáron álló beépítési mód is alkalmazható a szakhatóságok hozzájárulásával, és nem kell alkalmazni az a) pontban előírt feltételt
- e) A gazdasági zónák esetében az építési övezetre előírt építménymagasság alsó értékét nem kell betartani.
- f) A minimálisan kialakítható telek legkisebb szélességét el nem érő telkeknél a maximális építmény- magasság 6,5 méter.
- g) A területen akkumulátorgyártó, akkumulátor szétszerelő, akkumulátor gyártáshoz szükséges vegyi anyagok előállítása, akkumulátor újrahasonosító és akkumulátor - beleértve az akkumulátor részegységeit és hulladékait - előkezelő, hasznosító üzem nem létesíthető, kivéve
- az akkumulátor részegységek: a kész, lezárt akkumulátorcellák modulba vagy a modulok akkumulátorcsomaggá (pack) történő összeszerelését;
 - az anód, katód, elektrolit és lítium-, ólom akkumulátorok gyártását nem érintő alkotó elemek gyártását.

Az övezetben akkumulátor gyártás során keletkező veszélyes anyagok és hulladékok maximum a heti termelési kapacitás mértékéig és maximum egy hétig tárolhatóak a környezetvédelmi hatóság előírásai szerint.”

3.§. Ör. 1. számú mellékletét képző szabályozási tervlapok módosítását jelen rendelet 1. melléklete szerinti 3 beavatkozási pontra jóváhagyja.

II. Záró rendelkezések

4 §.(1) Ez a rendelet a kihirdetést követő napon lép hatályba és a következő napon hatályát veszíti. Rendelkezéseit a hatálybalépést követően induló ügyekben alkalmazni kell.

(2) A hatálybalépést megelőzően érkezett és jogerősen még el nem bírált ügyekben jelen rendelet akkor alkalmazható, ha a rendelet a kérelem tárgyára vonatkozóan kedvezőbb előírásokat tartalmaz.

Nyíregyháza, 2024. október

Dr. Kovács Ferenc
polgármester

Dr. Szemán Sándor
címzetes főjegyző



KÖTELEZŐ RAJZI SZABÁLYOZÁSI ELEMEK

Nem települési döntési szint	Települési döntési szint	FELÜLETEK
		I.rendű közlekedési célú közterület
		II.rendű közlekedési célú közterület
		Z, Ee, Ev I.rendű nem közlekedési és nem vízgazdálkodási célú közterület (zöldterület, egészségügyi és véderdő)
		I.rendű vízgazdálkodási célú közterület - vízfelület és szárazulat
		II.rendű nem közlekedési célú közterület (köztér, csak belterületen és külterületi beépítésre szánt területen belül)
		Telken belüli kötelező zöldfelület (védőfásítás területe)
		A védő- és korlátozási területek összsvont területe nem közterületen (ha országos előírásokból következnek, nem települési döntési szint)
		Közösségi funkcióhoz kapcsolódó zöldfelület
		Építési hely *
		A telek mélyfekvésű területe, melyen a természetes növényállomány megőrzendő, nem feltölthető, tereprendezéssel nem érinthető, nem beépíthető
		Műemlék épület telke
		Helyileg védett ill. helyi védelemre javasolt épület
		NATURA 2000 terület
		Ökológiai hálózat
		Helyi védelem alatt álló zöldfelület
		Gyalogos tér díszburkolattal
		Vasútterület
		Gazdasági rendeltetésű erdő
		Vízgazdálkodási terület, nem közterület
		Tűzfalasan csatlakoztatható oldalszármayak
		Többszintes területfelhasználás

HATÁRVONALAK

-----	Tervezett belterület határa
-----	Beépítésre szánt terület határa külterületen
-----	Sajátos előírások területének határa a terület sorszámaival
-----	Elővásárlási joggal érintett terület határa
-----	Városkapu zóna határa
-----	Védőterületek határa
-----	Építési övezetek, övezetek határa és jele (a színnek határa egyben övezet-határ is, ilyenkor nem kerül külön jelölésre az övezet-határ)
MK MK MK MK	Műemléki környezet határa
R R R R R R	Régészeti terület határa (védett, ill. védelemre javasolt)
SZ SZ SZ SZ SZ SZ	Helyi védettségű településszerkezet
VK VK VK VK VK	Helyi védettségű településkép
T T T T T T	Helyi védettségű temető
T T T T T T	Országos jelentőségű természetvédelmi terület (ex lege védett)
Tt Tt Tt Tt	Természeti terület határa
ht ht ht ht ht	Helyi jelentőségű védett, ill. védelemre javasolt természetvédelmi terület határ
H H H H H H	Hidrogeológiai védelmi zóna határa
-----	Bányatelek határa (országos érvényű jogszabályok szerint)
P100	Jelentős szintbeli gépjárműparkoló területének határa gépjárműszámmal
G150 (G...)	Jelentős szint alatti gépjárműút-területének határa gépjárműszámmal (fejlesztés szerinti gépjárműszámmal)
PH300	Parkolóház gépjárműszámmal
100%	Terepszint alatti építési hely (egydi előírás esetén beépítési százalék megadásával)
-----	Terepszint feletti (közterület feletti) építési hely

NYÍREGYHÁZA MJV SZABÁLYOZÁSI TERVÉNEK JELMAGYARÁZATA

Nem települési döntési szint	Települési döntési szint	VONALAK
		Tervezett szabályozási vonal
		Változtatási tilalom
		Építési vonal
		Épületsarok helye
		Előkert határa, ha az általános előírásoktól eltér
		Helyi védelem alatt álló homlokzat
		Helyi jelentőségű védett, értékes fa, fasor
		Közterületi fásítás, telken belüli kötelező zöldfelület, ha fasor
		Gépjármű út tengelye (I. rendű közlekedési területeknél)
		Vegyes használatú csillapított ill. korlátozott forgalmú gépjármű út tengelye
		Önálló vagy kijelölt kerékpárút tengelye
		Önálló gyalogút tengelye, ha az nem díszburkolaton van
		Szabályozási szélesség
		Zajvédő fal
		Telektömbre vonatkozóan telekalakítási terv készítő

PONTSZERŰ VAGY JELKÉPES ELEMEK

Tr	Transzformátor helye
11,4	Egyes telkekre, építési helyre, építési vonalra, vonalszakaszra vonatkozó javasolt utcai építménymagasság
-----	Tervezett híd (döntési szint nem települési, ha a híd számozott országos útvonalon van)
⊗	Szintbeni út-vasút kereszteződés
⊙	Mélygarázs
-----	Tervezett aluljáró (döntési szint nem települési, ha az aluljáró számozott országos útvonalon van)
-----	Kötelezően megépítendő áthajtó ill. átjáró
-----	Tervezett árkád
*	Megszüntető jel
Gk 711765 (B)	A biológiai aktivitásérték telken belül, ill a szomszédos közterületeken pótlandó

TÁJÉKOZTATÓ RAJZI ELEMEK (melyekhez nem tartozik szabályozási előírás)

-----	Közlekedésből származó zaj mérése javasolt
-----	Tervezett telekhatár
-----	Magánút
-----	Oldalsó telekhatáron való összeépítés lehetősége (zártudvar)
-----	Rekultivációs terület határa
-----	Repülőter felszállópálya tengelye
-----	Jelentős védőterületet igénylő elektromos távvezeték
-----	Jelentős védőterületet igénylő gázvezeték
-----	Meglévő töltőállomás helye
-----	Kunhalom
-----	Földhivatali alaptérképen nem szereplő épület

MEGJEGYZÉS: * Kötelező, amennyiben a szabályozási területen jelölt építési telek határai nem változnak. Változás esetén az építési hely határait elvi építési engedély keretében kell tisztázni.

VONALAS ELEMEK ÁBRÁZOLÁSI HIERARCHIÁJA (FEDETTSÉGI SORRENDJE)

1. Település közigazgatási határa
2. Belterületi határ
3. Szabályozási vonal
4. Beépítésre szánt terület határa külterületen
5. Építési övezeteket, övezeteket elválasztó határvonal
6. Telekhatár

- Művi védelmi határvonalak
1. Műemléki környezet határa
 2. Helyi települési értékvédelmi terület határa

- Táj- és természetvédelmi határvonalak
1. Tájvédelmi körzet határa
 2. Országos természetvédelmi terület határa
 3. Helyi jelentőségű természetvédelmi terület határa

SZÖVEGES SZABÁLYOZÁSI ELEMEK

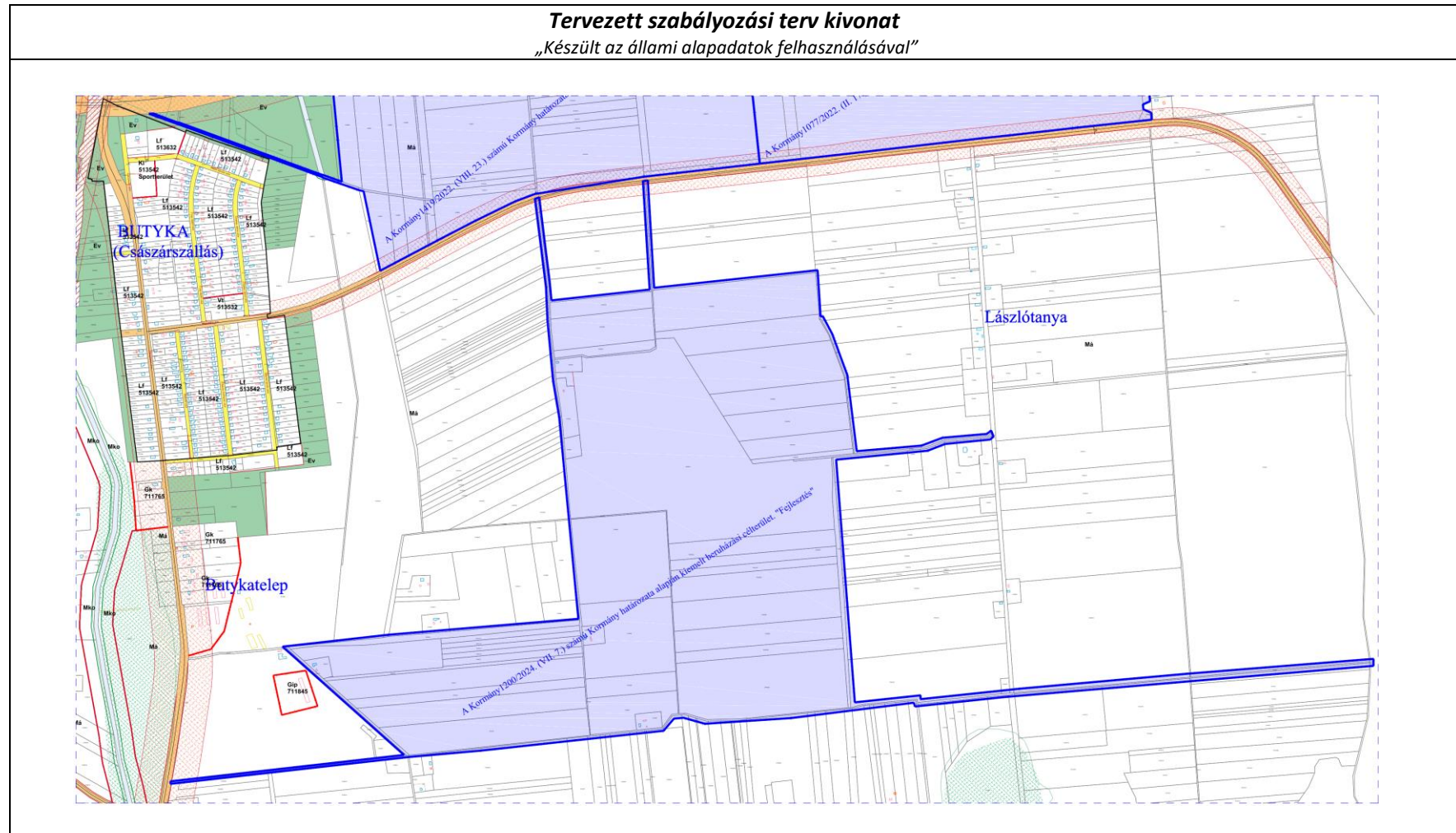
Ln123456	Építési övezet jele
	Rendeltetési zónák jele és megnevezése
	Beépítésre szánt területek
Ln	nagyvárosias lakózóna
Lk	kisvárosias lakózóna
Lke	kertvárosias lakózóna
Lf	falusias lakózóna
Vt	településközpont vegyes zóna
Vk	központi vegyes zóna
Gk	kereskedelmi, szolgáltató gazdasági zóna
Gip	zavaró hatású ipari gazdasági zóna
Ge	egyéb ipari gazdasági zóna
Üü	üdülőházas üdülőzóna
Üh	hétvégi házas üdülőzóna
Kke	különleges kereskedelmi célú zóna
Ki	különleges közhasználatú építményi zóna a funkció megjelölésével >=15% beépítettséggel
Ki0	különleges közhasználatú építményi zóna a funkció megjelölésével <15% beépítettséggel
Kho	különleges honvédelmi és belbiztonsági zóna
Kh	különleges hulladék elhelyezésére szolgáló zóna
Kk	különleges városüzemeltetési célokat szolgáló kertészeti zóna
Kk0	különleges közlekedési zóna
	Beépítésre nem szánt területek
KÖa	közüti közlekedési zóna
KÖk	vasúti közlekedési zóna
Z	közpark zóna
Ev	védelmi rendeltetésű erdőzóna
Ee	egészségügyi, szociális, turisztikai rendeltetésű erdőzóna
Eg	gazdasági rendeltetésű erdőzóna
Mk	mezőgazdasági kertés zóna
Má	mezőgazdasági általános zóna
Mko	mezőgazdasági korlátozott használatú zóna
VG	vízgazdálkodási zóna
K-En	különleges megújuló energiaforrás hasznosításának céljára szolgáló terület
K-t	különleges beépítésre nem szánt temető terület
K-s	különleges beépítésre nem szánt nagy kiterjedésű helyi sajátosságot hordozó terület
Ln X....	az első szám azt jelzi, hogy az építési övezet melyik építészeti karakterbe tartozik
	1. belvárosi
	2. polgárvárosi
	3. mezővárosi
	4. belső kertességi
	5. külső kertességi
	6. tanyabokros
	7. egyéb
Ln ...X...	a második szám azt jelzi, hogy az építési övezet kialakult vagy nem kialakult kategóriába tartozik
	0. kialakult
	1. nem kialakult
Ln ...X...a	harmadik szám azt jelzi, hogy az építési övezetben milyen beépítési mód alkalmazható
	1. szabadonálló - telepzerű
	2. szabadonálló - általános
	3. oldalhatáron álló
	4. ikres
	5. zártsorú - általános
	6. zártsorú - keretes
	0. adottságtól függően
	X,Y,Z sajátos előírásként meghatározott
Ln ...X..	a negyedik szám azt jelzi, hogy az építési övezetben mennyi a megengedett legkisebb építési telek nagysága
	1. 180 m ²
	2. 450 m ²
	3. 600 m ²
	4. 720 m ²
	5. 1000 m ²
	6. 1500 m ²
	7. 2500 m ²
	8. 4000 m ²
	9. 10000 m ²
	0. adottságtól függően
	X,Y,Z sajátos előírásként meghatározott
LnX.	a ötödik szám azt jelzi, hogy az építési övezetben mennyi a megengedett legnagyobb beépítettség mértéke
	1. = < 5%
	2. = < 15%
	3. = < 20%
	4. = < 30%
	5. = < 40%
	6. = < 50%
	7. = < 60%
	8. = < 80%
	9. = < 100%
	X,Y,Z sajátos előírásként meghatározott
LnX	a hatodik szám azt jelzi, hogy az építési övezetben mi a megengedett építménymagasság
	1. = < 3,5 m
	2. = < 4,5 m
	3. = < 6,5 m
	4. = < 7,5 m
	5. 7,5-9,5 m
	6. 9,5-12,5 m
	7. 12,5-16,0 m
	0. adottságtól függően
	X,Y,Z sajátos előírásként meghatározott
Ln 2154X5(B)	Sajátos építési övezet jele, a zárójelbe tett betű a vonatkoztatási terület jelére utal

Készült az állami alapadatok felhasználásával



Nyíregyháza MJV Településrendezési eszközeinek módosítása – XI./2024.
- Egyszerűsített eljárás, véleményezési dokumentáció-

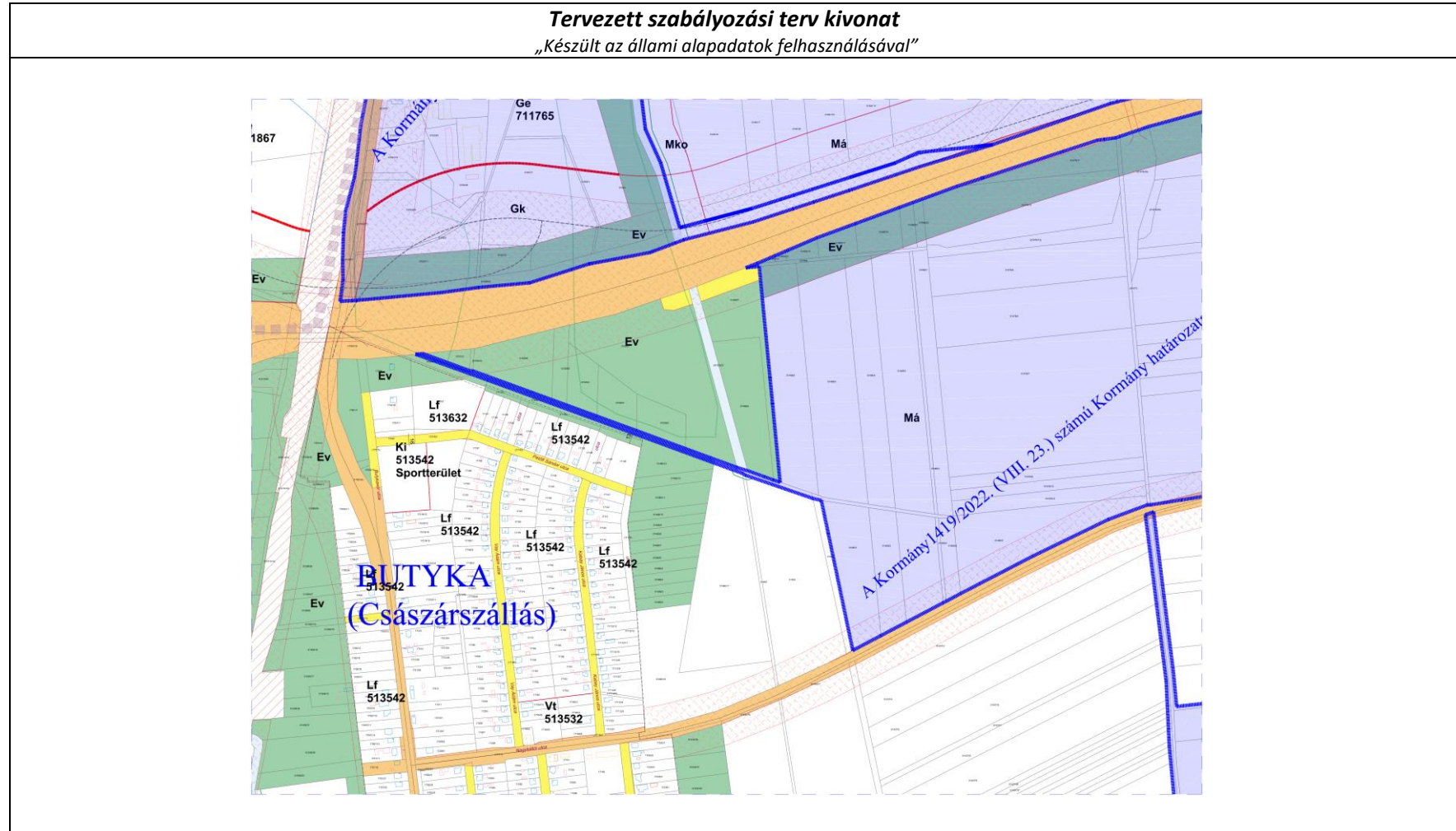
1. Beavatkozási pont



Ügyiratszám: FŐÉP/1223-7/2024.
NYÍREGYHÁZA MJV POLGÁRMESTERI HIVATALA
4401 Nyíregyháza, Kossuth tér 1. Pf. 83.
Telefon: (42) 524-550 Fax: (42)310-647



3. Beavatkozási pont





8. A településrendezési eszközök tervezett módosítása és a hatályos területrendezési tervek közötti kapcsolat bemutatása

8.1.A magasabb rendű tervekkel való összhang igazolásához nyilatkozat

A területfejlesztési koncepció, a területfejlesztési program és a területrendezési terv tartalmi követelményeiről, valamint illeszkedésük, kidolgozásuk, egyeztetésük, elfogadásuk és közzétételük részletes szabályairól szóló 218/2009. (X.06.) kormányrendelet szerinti adatszolgáltatási eljárás során beérkezett, a térségi övezetekre vonatkozó lehatárolások adatállományait a vonatkozó tervi állományokba beépítésre kerültek.

Nyíregyháza, 2024. október


.....
Végh József
településmérnök
TT/15-0124



8.2. Övezeti lehatárolás

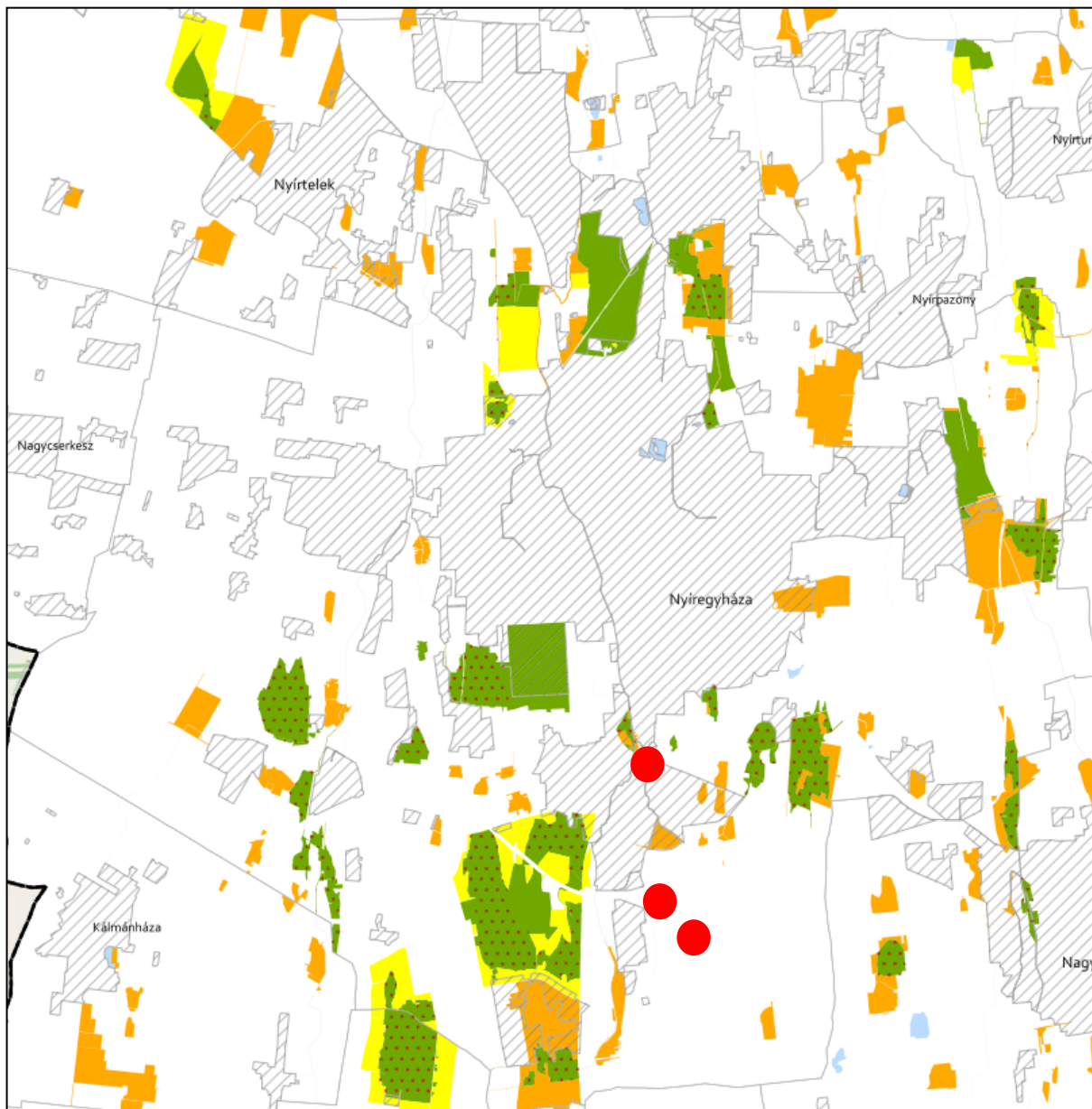
A területrendezési és településrendezési tervek kapcsolatát szabályozó,

- a települési önkormányzatok részére kötelező jogszabályok:
 - o Magyarország és egyes kiemelt térségeinek területrendezési tervéről szóló 2018. évi CXXXIX. törvény (továbbiakban MaTrT),
 - o a területfejlesztésről és a területrendezésről szóló 1996. évi XXI. törvény (Tftv),
- Szabolcs-Szatmár-Bereg Megyei települési önkormányzatok részére kötelező jogszabály:
 - o megyei területrendezési tervről szóló 9/2023.(II.24.) sz. megyei önkormányzati rendelet




Ssz.	Övezetek megnevezése	Övezeti érintettség		MTrT szerinti tervezési területen	Hatályos terv szerinti tervezési területen		Módosítás után a terület nagysága		Változás mértéke	
		Közigazgatási területen	Tervezési területen		ha	ha	%	ha	%	ha
				érinti						
1.	Erdőgazdálkodási térség	érinti	érinti	9626,04	7000,872	72,73	7001,929	72,74	+1,057	+0,01
2.	Mezőgazdasági térség	érinti	érinti	8386,80	6556,872	78,18	6548,598	78,08	-1,057	-0,10
3.	Vízgazdálkodási térség	érinti	nem érinti	504,89	504,89	0	0	0	0	0
4.	Települési térség	érinti	nem érinti	8584,39	8584,39	0	0	0	0	0
5.	Sajátos területfelhasználású térség	érinti	nem érinti	352,04	352,04	0	0	0	0	0
6.	Az országos műszaki infrastruktúra-hálózatok és a műszaki infrastruktúra egyedi építményeinek elhelyezésével igénybevett területek	érinti	nem érinti	617,53 km	617,53 km	0	0	0	0	0
7.	Ökológiai hálózat magterületének övezet	érinti	nem érinti	2053,5	2068,27	0	0	0	0	0
8.	Ökológiai hálózat ökológiai folyosójának övezet	érinti	nem érinti	1356	1386,01	0	0	0	0	0
9.	Ökológiai hálózat puffer-területének övezet	érinti	nem érinti	480,2	482,17	0	0	0	0	0
10.	Kiváló termőhelyi adottságú szántóterületek övezete	érinti	nem érinti	24,7	24,7	0	0	0	0	0
11.	Jó termőhelyi adottságú szántók övezete	érinti	nem érinti	31,6	31,6	0	0	0	0	0
12.	Erdők övezete	érinti	nem érinti	2344,8	2344,8	0	0	0	0	0
13.	Erdőtelepítésre javasolt terület övezete	érinti	érinti	7544,2	7519,96	99,68	0	0	0	0
14.	Tájképvédelmi terület övezete	érinti	nem érinti	1707,5	1707,5	0	0	0	0	0
15.	Világörökségi és világörökségi várományos terület övezete által érintett települések	nem érinti	nem érinti	-	-	-	-	-	-	-
16.	Vízminőség-védelmi terület övezete	érinti	érinti	13218,5	13218,5	100	0	0	0	0
17.	Nagyvízi meder övezete	nem érinti	nem érinti	-	-	-	-	-	-	-
18.	VTT- tározók övezete	nem érinti	nem érinti	-	-	-	-	-	-	-
19.	Honvédelmi és katonai célú terület övezete	érinti	nem érinti	27,76	27,76	0	0	0	0	0
20.	Ásványi nyersanyag-gazdálkodás terület övezete	érinti	nem érinti	30,78	30,78	0	0	0	0	0
21.	Rendszeresen belvízjárta terület övezete	nem érinti	nem érinti	-	-	-	-	-	-	-
22.	Tanyás területek övezete	érinti	nem érinti	-	-	-	-	-	-	-
23.	Térszervező városok és hagyományosan vidéki települések övezete – <i>Regionális jelentőségű térszervező város</i>	érinti	nem érinti	-	-	-	-	-	-	-
24.	Térségi együttműködések övezete – <i>Debrecen-Nyíregyháza urbanizációs tengely</i>	érinti	nem érinti	-	-	-	-	-	-	-
25.	Határon átnyúló együttműködés övezete	nem érinti	nem érinti	-	-	-	-	-	-	-
26.	Gyümölcsstermesztés térségi jelentőségű övezete	érinti	nem érinti	-	-	-	-	-	-	-
27.	Felső-Tisza menti komplex - és nyírségi vegyes tájgazdálkodási és turisztikai övezetek – <i>Nyírségi vegyes tájgazdálkodási és turisztikai övezet</i>	érinti	nem érinti	-	-	-	-	-	-	-








ÖKOLÓGIAI HÁLÓZAT ÖVEZETEI 3.1. melléklet a 9/2023. (II. 24.) önkormányzati rendelethez




JELMAGYARÁZAT

-  Ökológiai hálózat magterületének övezete
-  Ökológiai hálózat ökológiai folyosójának övezete
-  Ökológiai hálózat pufferterületének övezete

Alaptérkép elemei

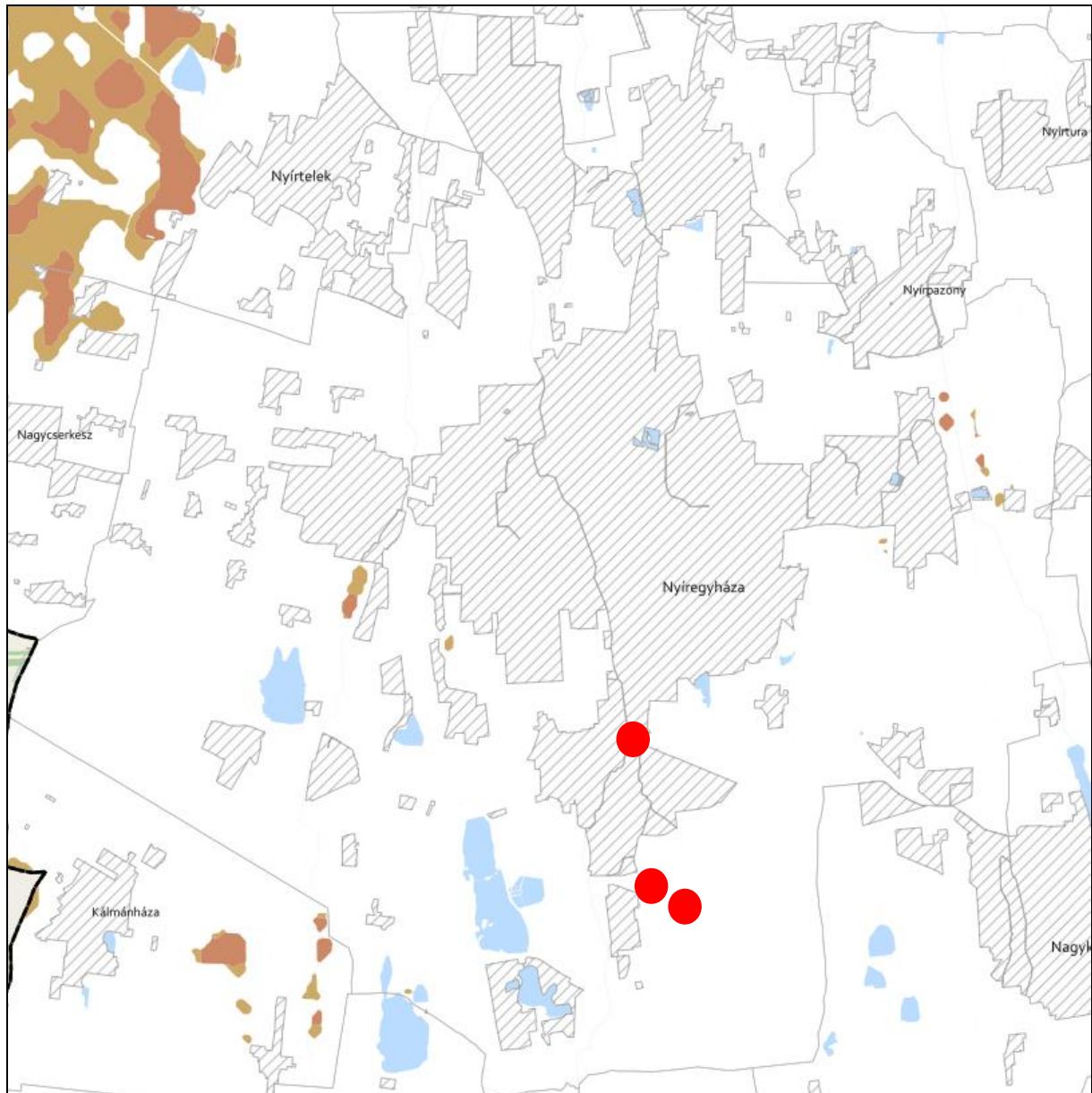
-  Települési terület
-  Vízfolyás, vízfelszín
-  Településhatár
-  Megyehatár
-  Országhatár

Tájékoztató elem



-  Védett természeti területek








**KIVÁLÓ ÉS JÓ TERMŐHELYI ADOTTSÁGÚ SZÁNTÓK ÖVEZETE 3.2. melléklet
a 9/2023. (II. 24.) önkormányzati rendelethez**



JELMAGYARÁZAT

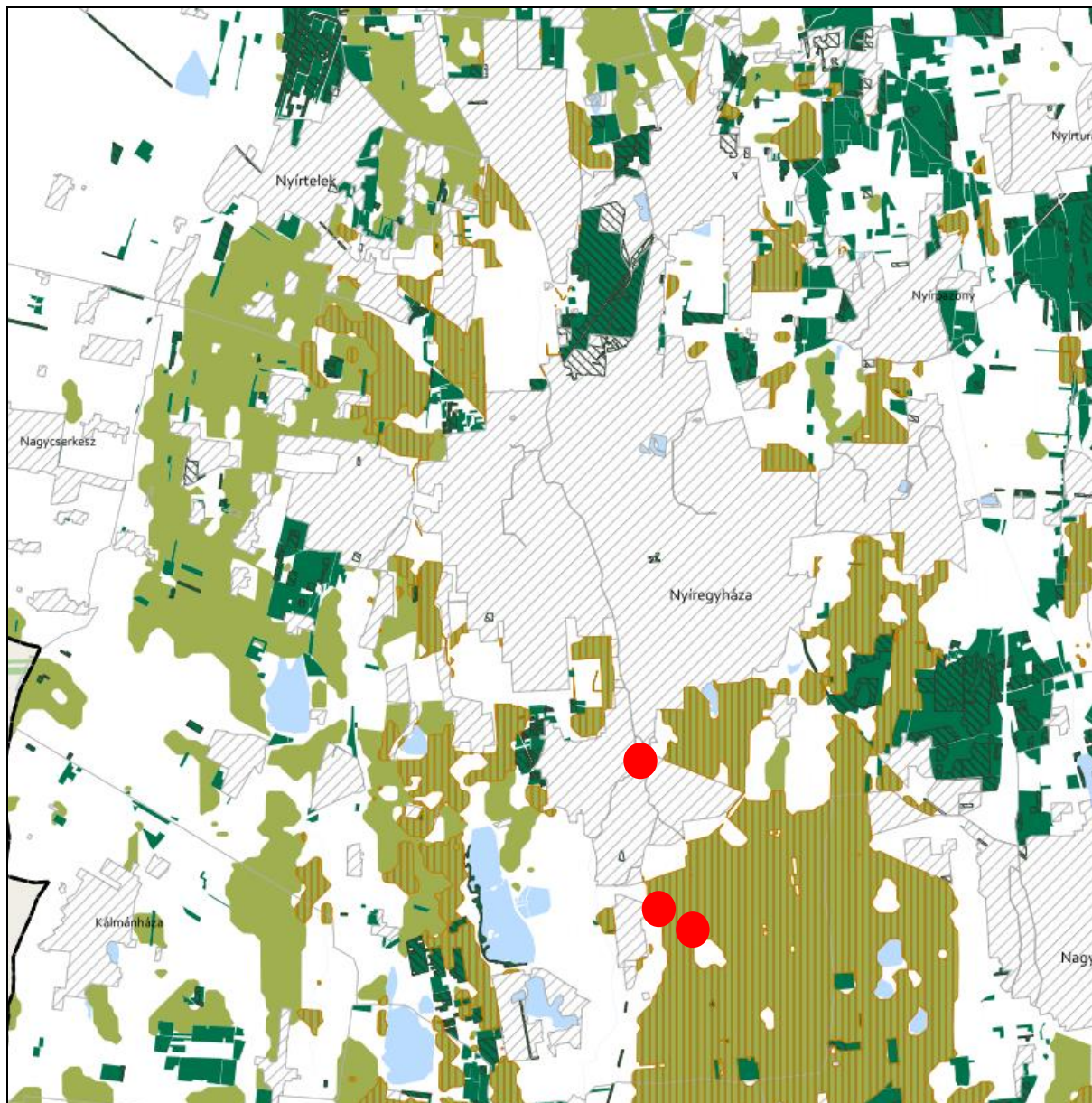
-  Kiváló termőhelyi adottságú szántók övezete
-  Jó termőhelyi adottságú szántók övezete

Alaptérkép elemei



-  Települési terület
-  Vízfolyás, vízfelszín
-  Településhatár
-  Megyehatár
-  Országhatár





**ERDŐK ÖVEZETE ÉS ERDŐTELEPÍTÉSRE JAVASOLT TERÜLET ÖVEZETE 3.3. melléklet
a 9/2023. (II. 24.) önkormányzati rendelethez**








Tájékoztató elem

-  Kiváló termőhelyi adottságú erdőterület
-  Elsődlegesen erdőtelepítésre javasolt terület

JELMAGYARÁZAT

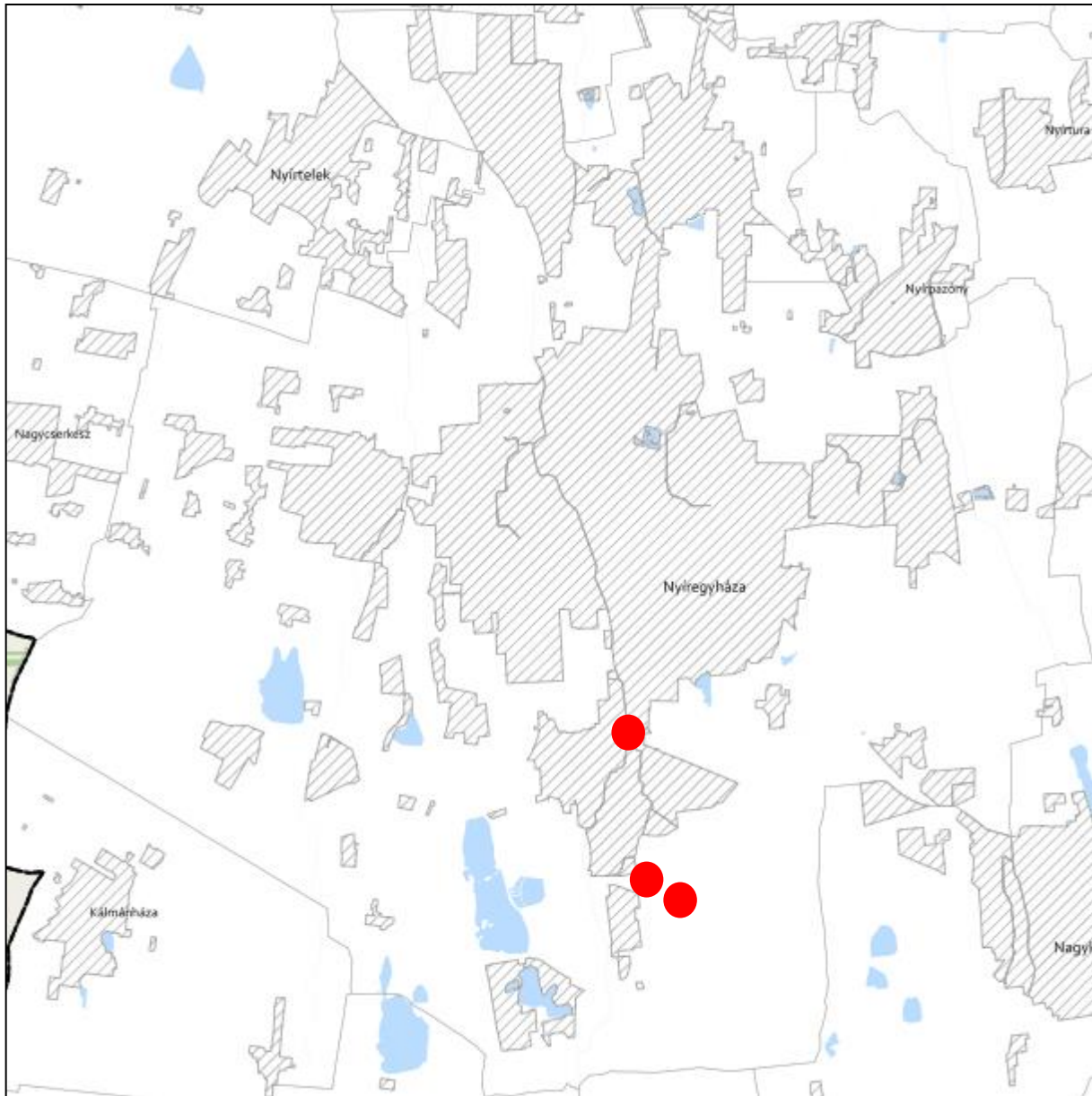
-  Erdők övezete
-  Erdőtelepítésre javasolt terület övezete

Alaptérkép elemei


-  Települési terület
-  Vízfolyás, vízfelszín
-  Településhatár
-  Megyehatár
-  Országhatár








**VILÁGÖRÖKSÉGI ÉS VILÁGÖRÖKSÉGI VÁROMÁNYOS TERÜLETEK ÖVEZETE 3.5. melléklet
a 9/2023. (II. 24.) önkormányzati rendelethez**



JELMAGYARÁZAT

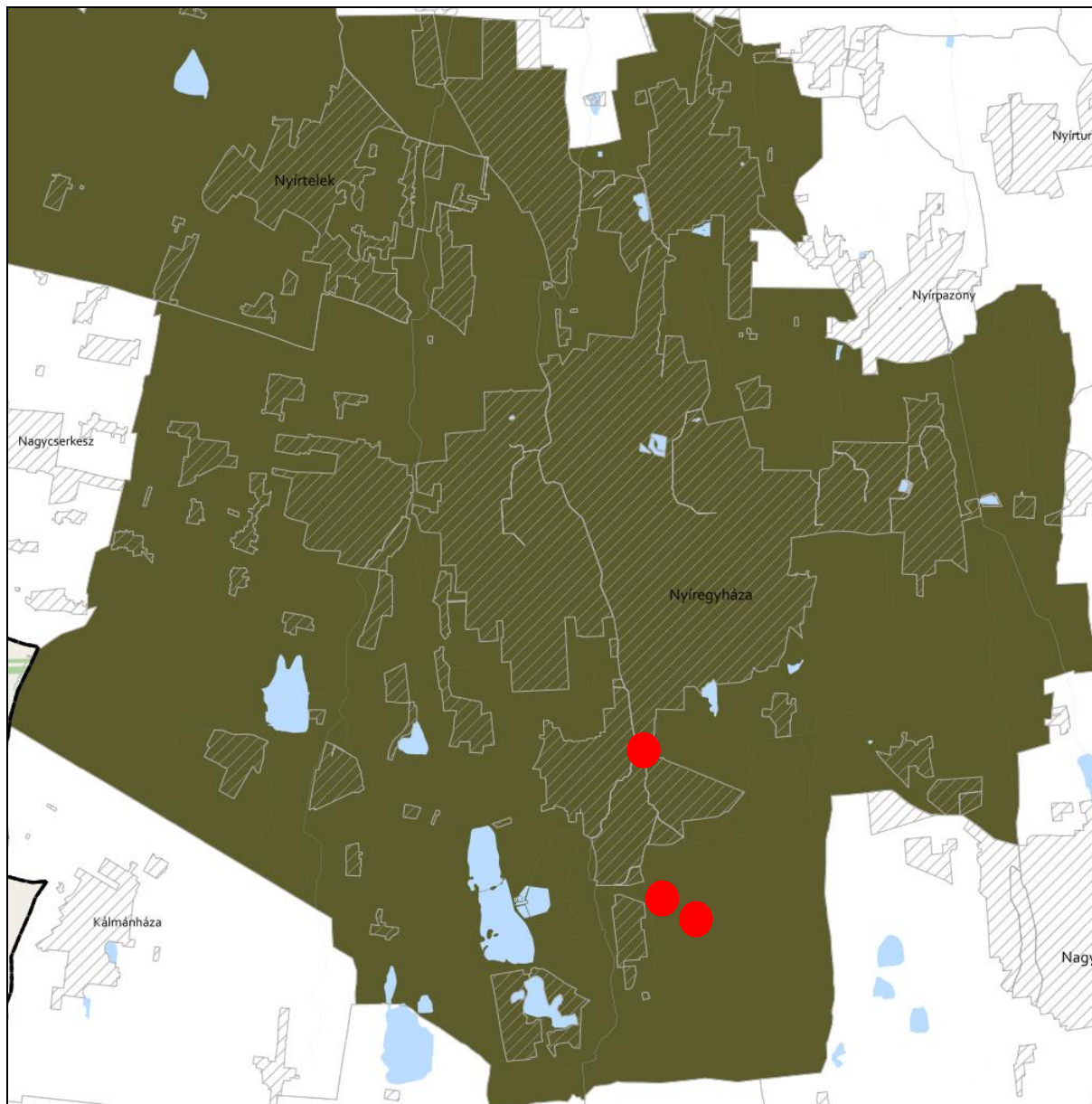
 Világörökségi várományos területek által érintett települések

Alaptérkép elemei

-  Települési terület
-  Vízfolyás, vízfelszín
-  Településhatár
-  Megyehatár
-  Országhatár








**HONVÉDELMI ÉS KATONAI CÉLÚ TERÜLET ÖVEZETE 3.8. melléklet
a 9/2023. (II. 24.) önkormányzati rendelethez**



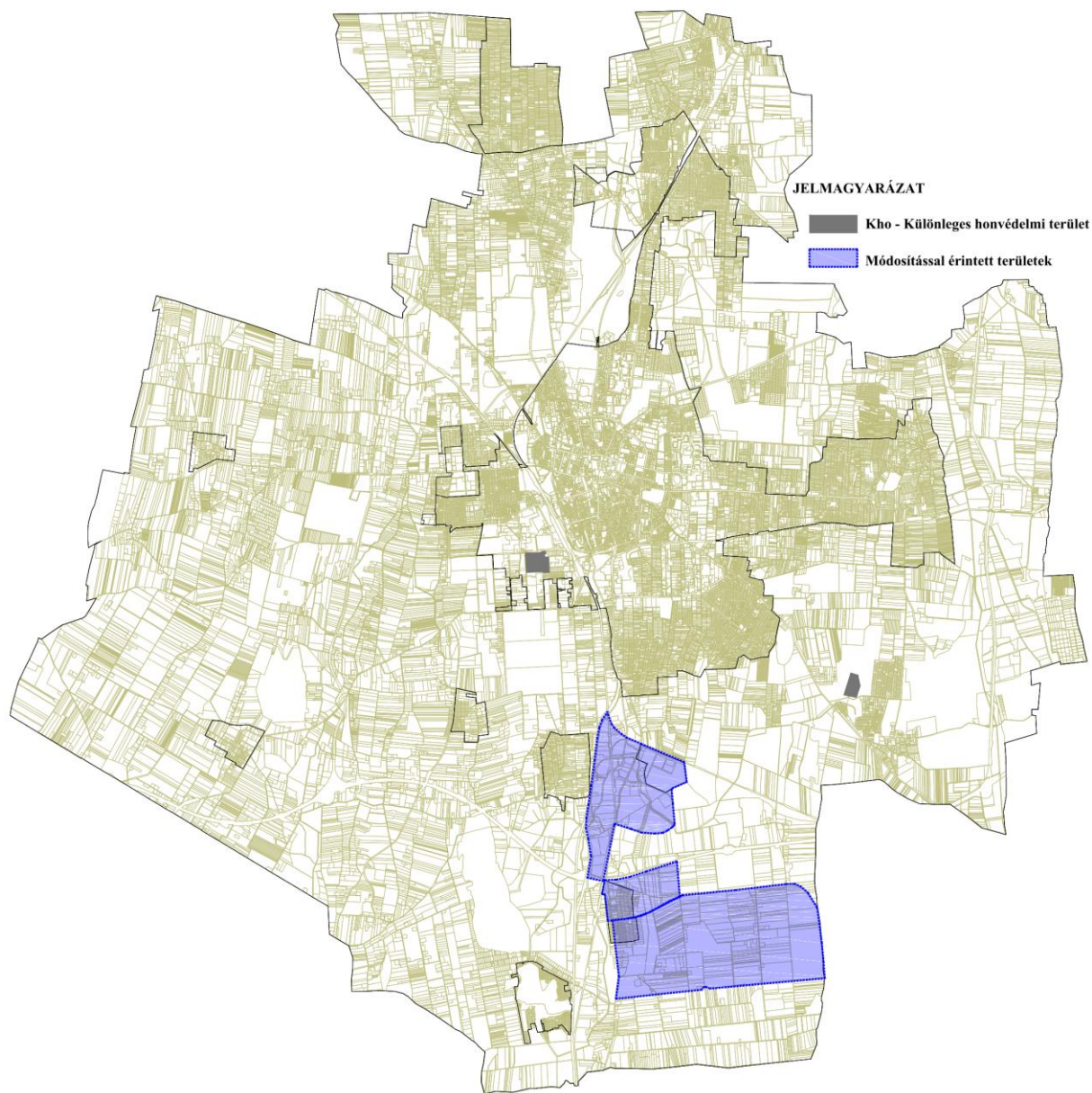
JELMAGYARÁZAT

 Honvédelmi és katonai célú terület övezete

Alaptérkép elemei

-  Települési terület
-  Vízfolyás, vízfelszín
-  Településhatár
-  Megyehatár
-  Országhatár

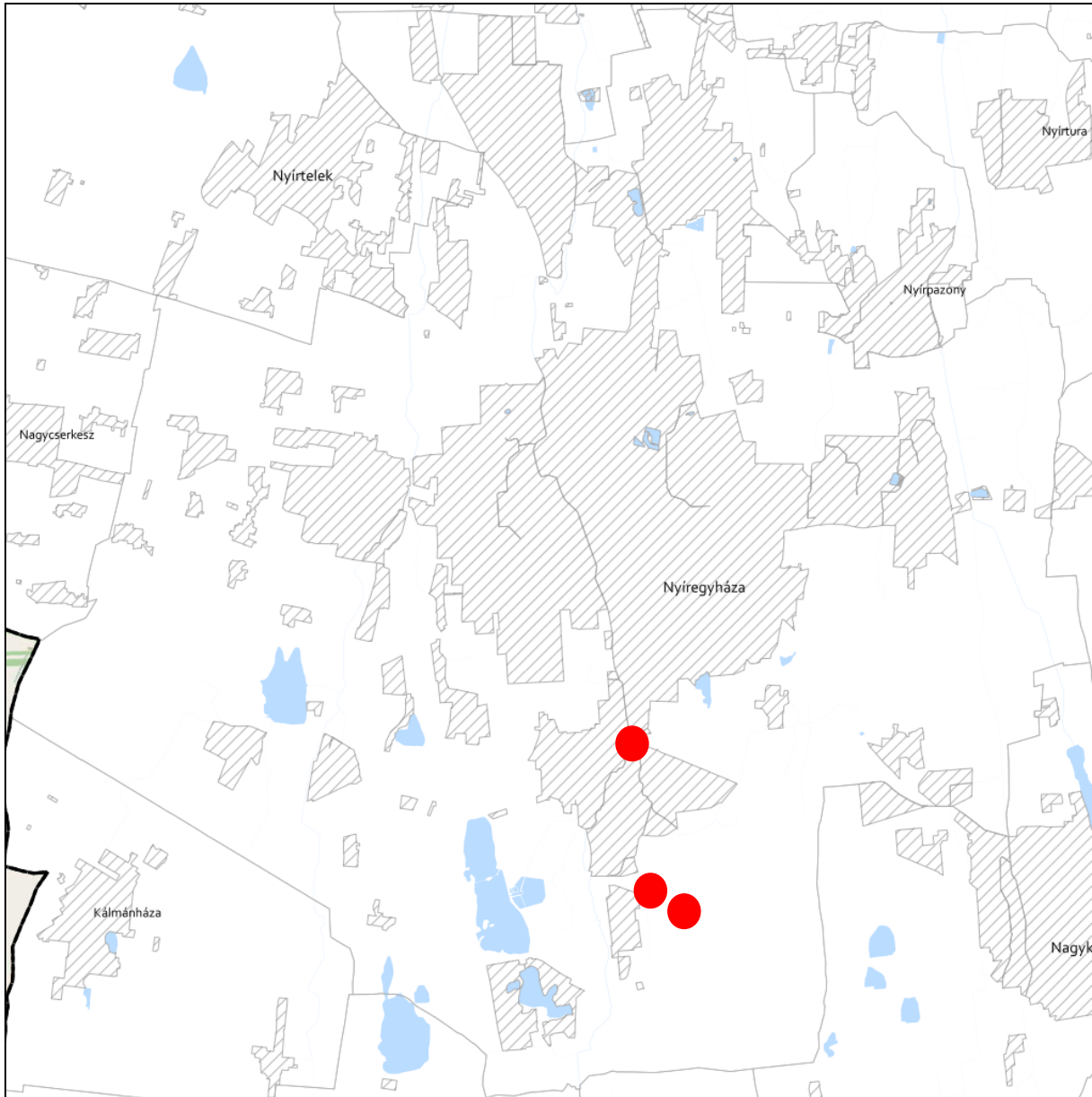
A településrendezési eszközökben elhatárolt honvédelmi és katonai területek:




Az előzetes tájékoztatási szakaszban történt adatszolgáltatás kérés során a Honvédelmi Minisztérium Hatósági Főosztályától kapott nyilatkozat szerint: „A tárgyi módosítás a honvédelem érdekeit nem sérti, a Magyar Honvédség nemzeti és szövetségi védelmi feladatai végrehajtása biztosított, ezért az abban foglaltakkal kapcsolatban külön észrevételt nem teszek”.



**RENDSZERESEN BELVÍZJÁRTA TERÜLET ÖVEZETE 3.10. melléklet
a 9/2023. (II. 24.) önkormányzati rendelethez**



JELMAGYARÁZAT

 Rendszeresen belvízjárta terület övezete

Alaptérkép elemei

 Települési terület

 Vízfolyás, vízfelszín

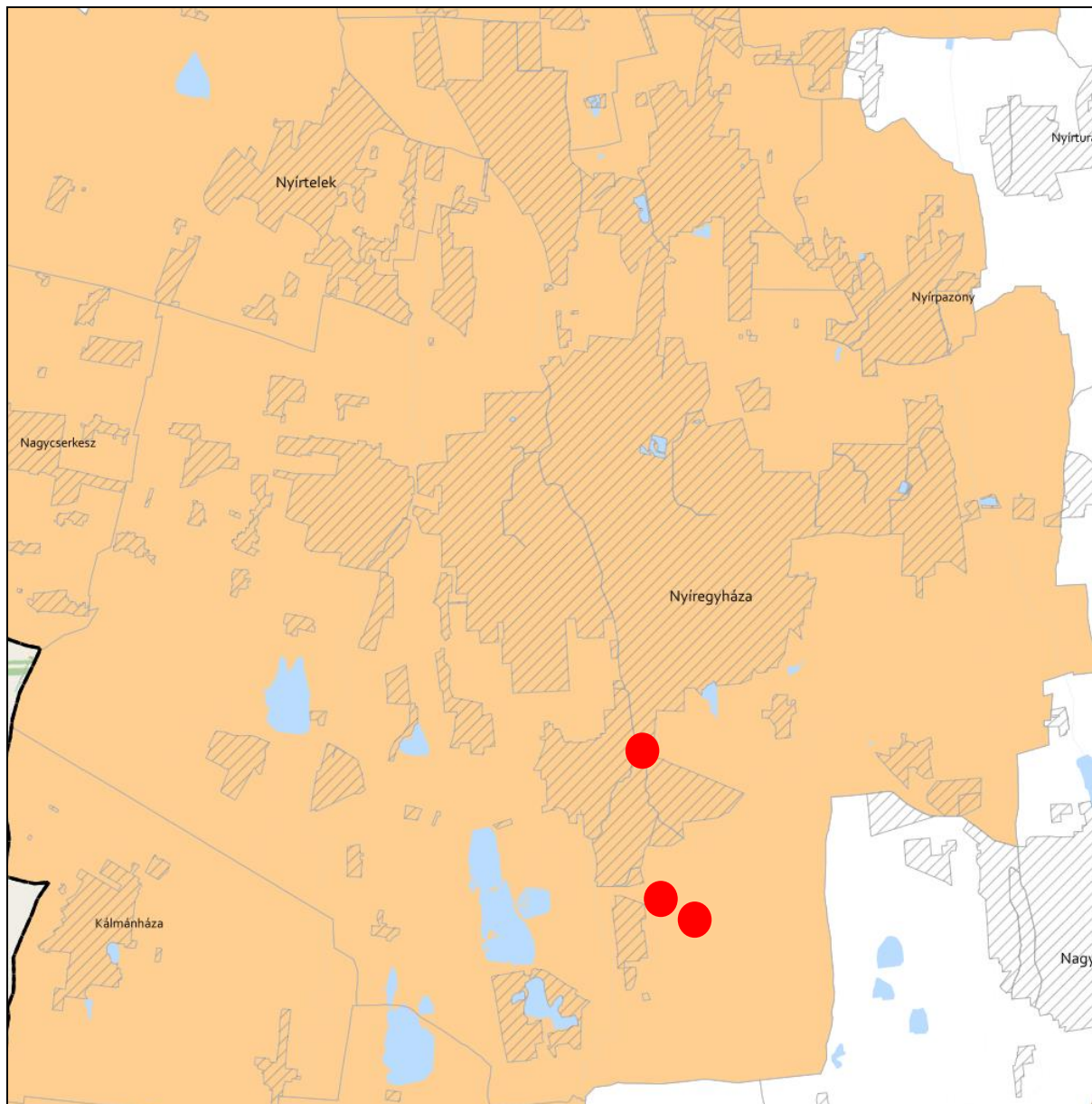
 Településhatár

 Megyehatár


 Országhatár








TANYÁS TERÜLETEK ÖVEZETE 3.11. melléklet a 9/2023. (II. 24.) önkormányzati rendelethez



JELMAGYARÁZAT

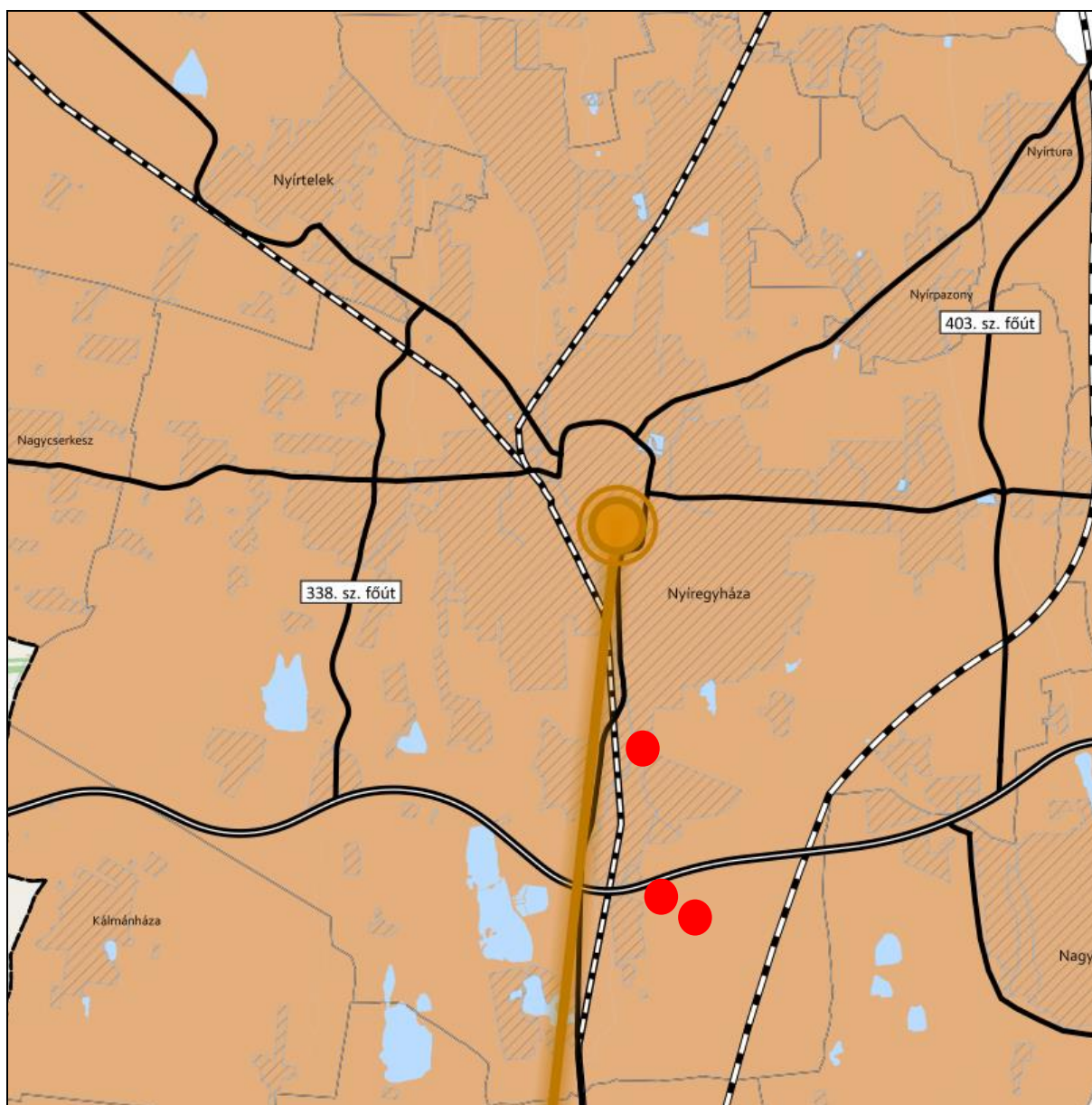
 Tanyás területek övezete

Alaptérkép elemei

-  Települési terület
-  Vízfolyás, vízfelszín
-  Településhatár
-  Megyehatár
-  Országhatár



**TÉRSÉGI EGYÜTTMŰKÖDÉSEK ÖVEZETE 3.13. melléklet
a 9/2023. (II. 24.) önkormányzati rendelethez**



JELMAGYARÁZAT

Térségi együttműködések

- Debrecen-Nyíregyháza urbanizációs tengely
- Nyírségi-Szatmári-Beregi város csoport
- Nyírségi-Szatmári-Beregi város csoport hatásterülete
- Záhony-Kisvárdai térsége
- Aprófalvas térség
- Várospárok
- Szomszédváros

Tájékoztató elem

- Nyíregyháza-Debrecen meglévő együttműködés

Alaptérkép elemei

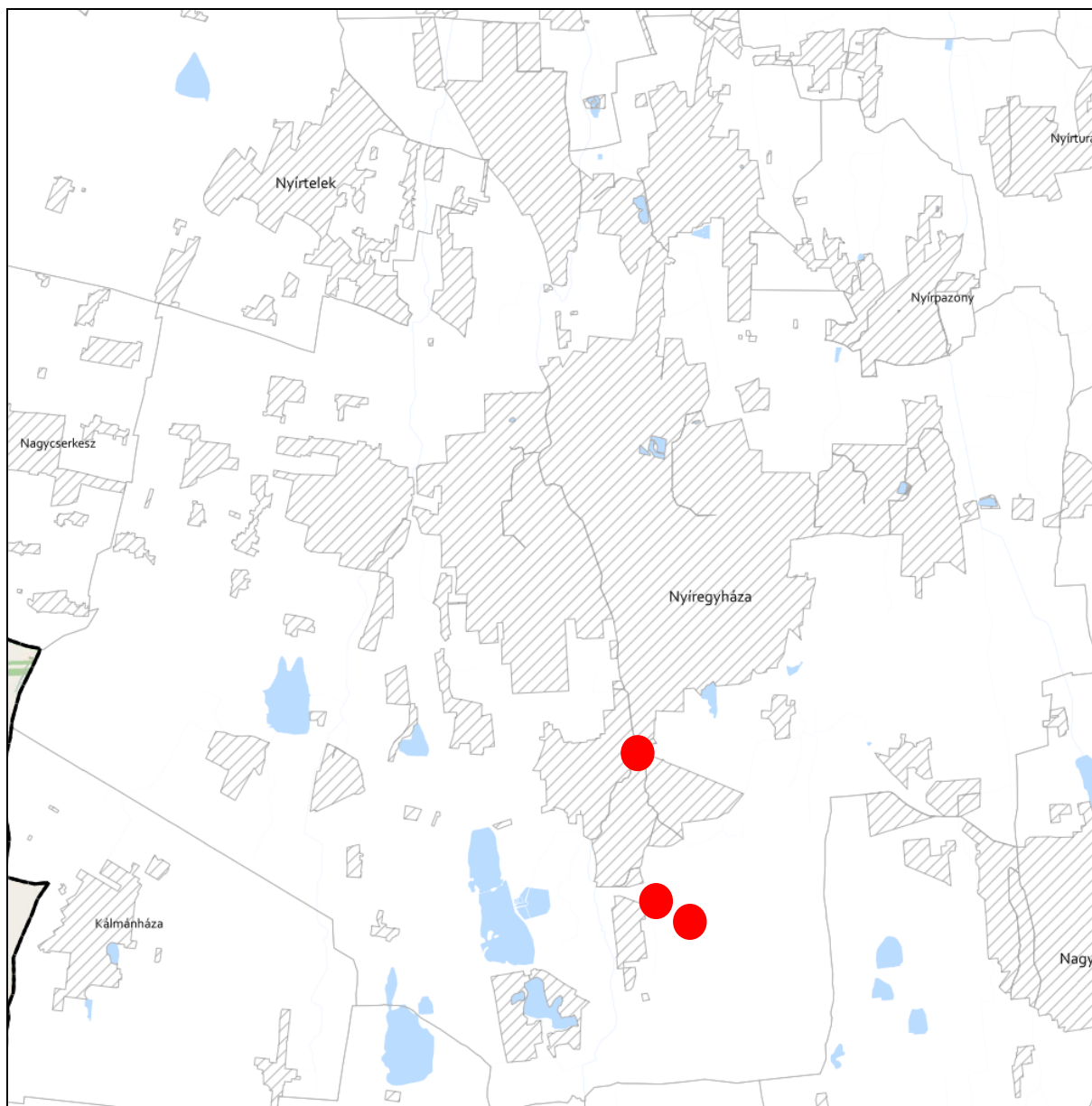
- Gyorsforgalmi út
- Tervezett főút
- Országos vasútvonal
- Települési terület
- Vízfolyás, vízfelület
- Településhatár
- Megyehatár
- Országhatár

iratszám: FŐÉP/1223-7/2024.


NYÍREGYHÁZA MJV POLGÁRMESTERI HIVATALA
4401 Nyíregyháza, Kossuth tér 1. Pf. 83.
Telefon: (42) 524-550 Fax: (42)310-647



**HATÁRON ÁTNYÚLÓ EGYÜTTMŰKÖDÉS ÖVEZETE 3.14. melléklet
a 9/2023. (II. 24.) önkormányzati rendelethez**



JELMAGYARÁZAT

 Határon átnyúló együttműködés övezete

Tájékoztató elem

 Hármashatár térsége

Alaptérkép elemei

 Települési terület

 Vízfolyás, vízfelszín

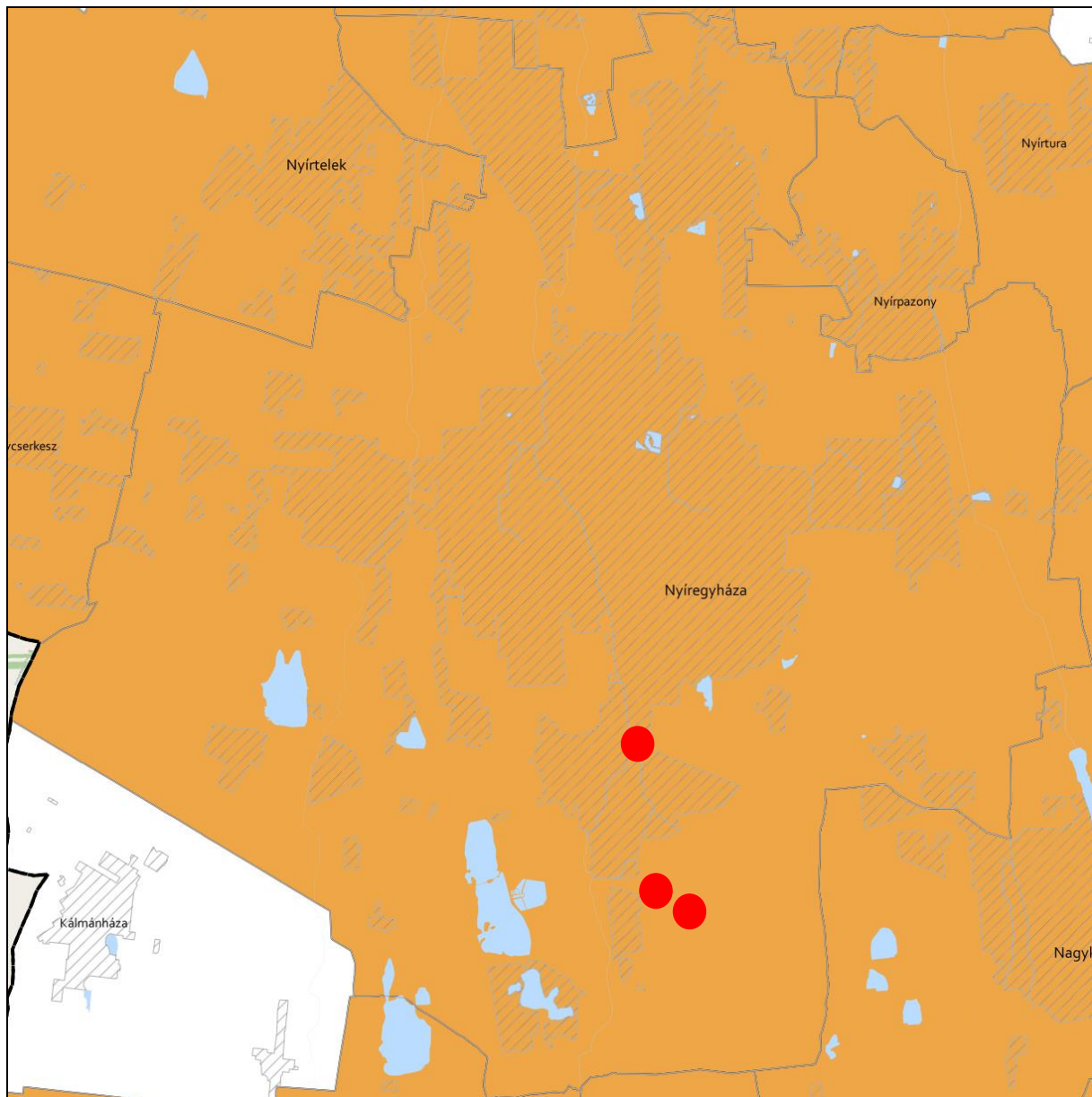
 Településhatár

 Megyehatár


 Országhatár








**GYÜMÖLCSTERMESTÉS TÉRSÉGI JELENTŐSÉGŰ ÖVEZETE 3.15. melléklet
a 9/2023. (II. 24.) önkormányzati rendelethez**



JELMAGYARÁZAT

 Gyümölcsstermestés térségi jelentőségű övezete

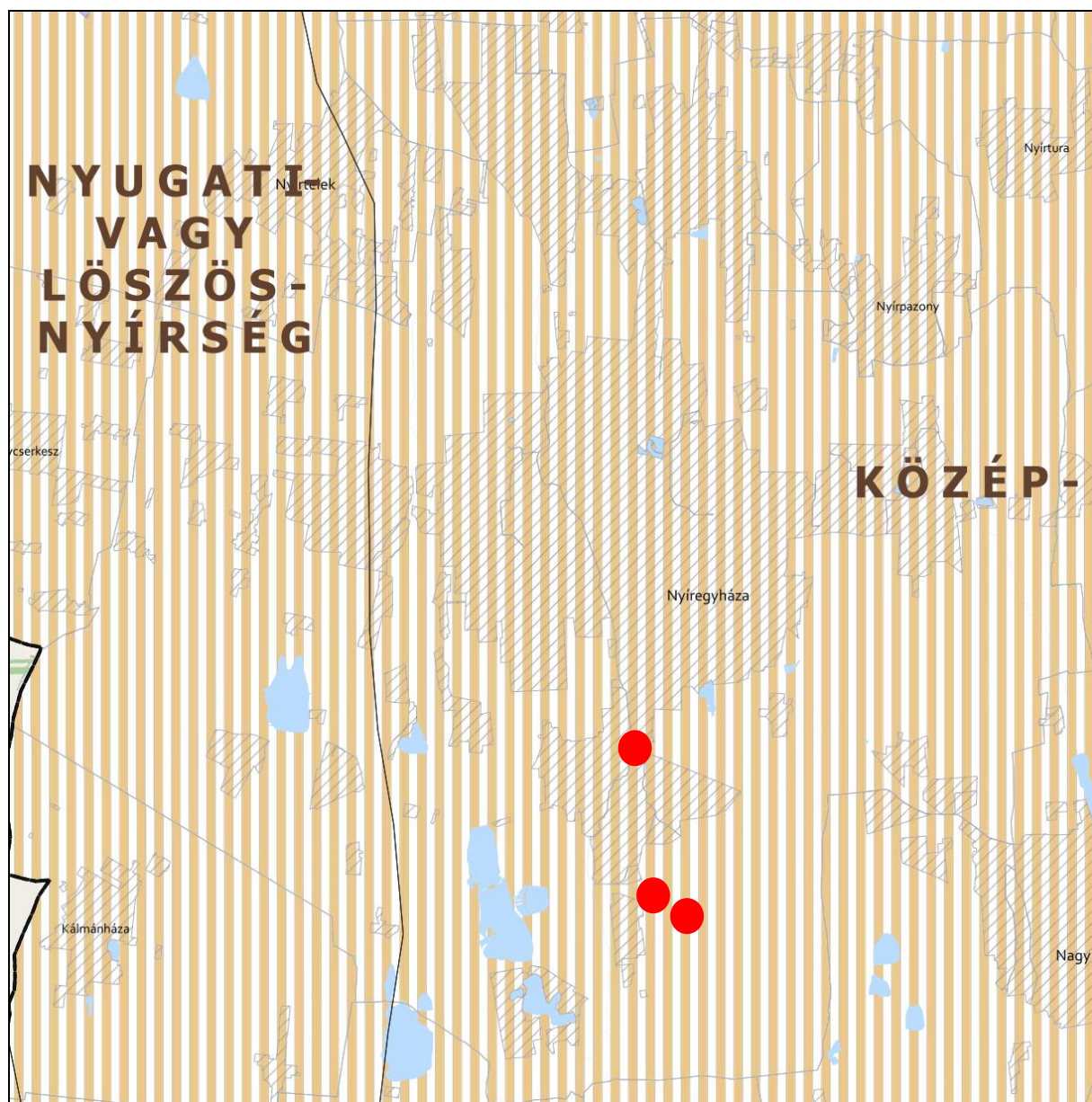
Alaptérkép elemei

-  Települési terület
-  Vízfolyás, vízfelszín
-  Településhatár
-  Megyehatár
-  Országhatár

Ügyiratszám: FŐÉP/1223-7/2024.
NYÍREGYHÁZA MJV POLGÁRMESTERI HIVATALA
4401 Nyíregyháza, Kossuth tér 1. Pf. 83.
Telefon: (42) 524-550 Fax: (42)310-647



FELSŐ-TISZA MENTI KOMPLEX - ÉS NYÍRSÉGI VEGYES TÁJGAZDÁLKODÁSI ÉS TURISZTIKAI ÖVEZETEK
3.16. melléklet a 9/2023. (II. 24.) önkormányzati rendelethez



JELMAGYARÁZAT

- Felső-Tisza menti komplex tájgazdálkodási és turisztikai övezet
- Nyírségi vegyes tájgazdálkodási és turisztikai övezet

Tájékoztató elem

- Felső-Tisza menti komplex tájgazdálkodási és turisztikai övezet megyehatáron kívüli kapcsolódásai
- Megyét érintő kistéjék

Alaptérkép elemei

- Települési terület
- Vízfolyás, vízfelszín
- Településhatár
- Megyehatár
- Országhatár



11. A Térségi Szerkezeti Terv szerinti települési térség (2018)	
követelmény:	OTrT 11. § A kiemelt térségi, illetve megyei terület-felhasználási kategóriák területén belül a települési terület-felhasználási egységek kijelölése során d) a települési térség területén bármely települési terület-felhasználási egység kijelölhető
a lehetőség kihasználása:	A városias települési térség az alábbi terület-felhasználási egységekbe kerül besorolásra: <ul style="list-style-type: none">- Településközpont vegyes terület- Kisvárosias lakóterület- Kertvárosias lakóterület- Falusias lakóterület- Különleges terület- Ipari gazdasági terület- Kereskedelmi, szolgáltató gazdasági terület

17. Erdők övezete	
követelmény:	OTrT 29.§ (1): Az erdők övezetébe tartozó területeket az adott településnek a településrendezési eszközeiben legalább 95%-ban erdőterület területfelhasználási egységbe kell sorolnia. Az e törvény hatálybalépését megelőzően kijelölt beépítésre szánt területek, valamint az erdőről, az erdő védelméről és az erdőgazdálkodásról szóló 2009. évi XXXVII. törvény 4. § (2) bekezdésében meghatározott területek, továbbá az Ország Szerkezeti Terve, a Budapesti Agglomeráció Szerkezeti Terve, valamint a Balaton Kiemelt Üdülőkörzet Szerkezeti Terve által kijelölt települési térség területein lévő erdők övezetének területét a számításnál figyelmen kívül kell hagyni.
a követelmény teljesítése:	A tervezett településrendezési eszközökön erdőterület kijelölése nem történik.
követelmény:	OTrT 29.§ (2): Az erdők övezetében külfejtéses művelésű bányatelket megállapítani és bányászati tevékenységet engedélyezni a bányászati szempontból kivett helyekre vonatkozó szabályok szerint lehet.
a követelmény teljesítése:	A tervezett településrendezési eszközeinken erdők övezetében bányászati tevékenység végzésére alkalmas terület nem kerül kijelölésre.

5. Víztisztaság-védelmi terület övezete					
követelmény:	9/2019 (VI. 14.) 5.§ (1): A víztisztaság-védelmi terület övezetében keletkezett szennyvíz övezetből történő kivezetéséről és az övezeten kívül keletkezett szennyvizek övezetbe történő bevezetéséről, illetve a szennyvíz övezeten belüli kezelésének feltételeiről a megye területrendezési tervében rendelkezni kell.				
a követelmény teljesítése: A település közigazgatási területén az államigazgatási szervek előzetes adatszolgáltatásának	<table border="1"><tr><td>területe az OTrT -ben (A)</td><td>13219,00ha</td></tr><tr><td>területe a hatályos településszerkezeti tervben</td><td>13219,00 ha</td></tr></table>	területe az OTrT -ben (A)	13219,00ha	területe a hatályos településszerkezeti tervben	13219,00 ha
területe az OTrT -ben (A)	13219,00ha				
területe a hatályos településszerkezeti tervben	13219,00 ha				



figyelembe vételével lehatárolt vízminőség- védelmi terület övezet	területének csökkenése/növekedése a tervezett módosítással	0 ha
	területe a tervezett módosítás után (B)	13219,00 ha
követelmény:	9/2019 (VI. 14.) 5.§ (2): A vízminőség-védelmi terület övezetébe tartozó települések településrendezési eszközeinek készítése során ki kell jelölni a vízvédellel érintett területeket. A kijelölt vízvédellel érintett területekre vonatkozó egyedi szabályokat a helyi építési szabályzatban kell megállapítani.	
a követelmény teljesítése:	A hatályos településrendezési eszközeink már tartalmazzák, a módosítás során nem történt új vízvédellel érintett terület kijelölése.	
követelmény:	9/2019 (VI. 14.) 5.§ (3): A vízminőség-védelmi terület övezetében bányászati tevékenység folytatása a bányászati szempontból kivett helyekre vonatkozó előírások alkalmazásával engedélyezhető.	
a követelmény teljesítése:	Jelen módosítás során új vagy meglévő bányászati tevékenység folytatására alkalmas terület nem került tervezésre.	

8. Ásványi nyersanyagvagyon övezete		
követelmény:	9/2019 (VI. 14.) 8.§ (1): Az ásványi nyersanyagvagyon övezetét a településrendezési eszközökben kell tényleges kiterjedésének megfelelően lehatárolni.	
a követelmény teljesítése:	A hatályos településrendezési eszközeink már tartalmazzák, a módosítás során nem történt új ásványi nyersanyagvagyonnal érintett terület kijelölése.	
követelmény:	9/2019 (VI. 14.) 8.§ (2): (1) bekezdés szerinti területen, a településrendezési eszközökben csak olyan területfelhasználási egység, építési övezet vagy övezet jelölhető ki, amely az ásványi nyersanyagvagyon távlati kitermelését nem lehetetleníti el.	
a követelmény teljesítése:	A hatályos településrendezési eszközeink már tartalmazzák, a módosítás során nem történt új ásványi nyersanyagvagyonnal érintett terület kijelölése.	

10. Tanyás terület övezete		
követelmény:	9/2019 (VI. 14.) 10.§ (1): A megyei területrendezési tervben a tanyás területek övezete azon járásokban jelölhető ki, ahol a kijelölést megelőző legutóbbi népszámlálás alapján a mezőgazdasági jellegű külterületen élő népesség aránya az összes lakónépességhez viszonyítva az országos átlag fölött van.	
a követelmény teljesítése:	A hatályos településrendezési eszközeink már tartalmazzák, a módosítás során nem történt új tanyás terület kijelölése.	
követelmény:	9/2019 (VI. 14.) 10.§ (2): A tanyás területek övezetével érintett területre a tájfenntartó tanyai gazdálkodás és életmód fennmaradásának elősegítése, valamint a tanyás településszerkezet és tájkarakter megőrzése érdekében meg kell határozni a) a településrendezési eszközökben a területfelhasználás és az építés helyi rendjének	



	<i>egyedi szabályait, b) az a) pont szerinti egyedi szabályokkal érintett területre a településképi rendeletben a településképi követelményeket.</i>
a követelmény teljesítése:	A hatályos településrendezési eszközeink már tartalmazzák, a módosítás során nem történt új tanyás terület kijelölése.

5. Térszervező városok és hagyományosan vidéki települések övezete	
követelmény:	5/2020 (VI. 26.) 5.§ (1): <i>A térszervező városok és a hagyományosan vidéki települések övezetébe tartozó települések a településhálózatra gyakorolt hatásuk mértékétől függően a következők lehetnek: a) regionális jelentőségű térszervező város, b) térségi jelentőségű térszervező város, c) járási jelentőségű térszervező város, d) egyéb város, vagy e) hagyományosan vidéki település a 3.12 melléklet szerint.</i>
a követelmény teljesítése:	Nyíregyháza nem a hagyományosan vidéki településhez tartozik. A településhálózatra gyakorolt hatása nem releváns.
követelmény:	5/2020 (VI. 26.) 5.§ (2): <i>A regionális és a térségi jelentőségű térszervező városok esetében azok térszervező szerepének erősítése, a települési térség minőségi fejlesztése érdekében: a) a településfejlesztési koncepció és integrált településfejlesztési stratégia során a térszervező szerepre figyelemmel kell a jövőképet és célrendszert kidolgozni, b) a településrendezési eszközökben új falusias lakóterületet csak a meglévő falusias lakóterülethez csatlakozva lehet kijelölni, amennyiben a településszerkezet folytonossága ezt megköveteli.</i>
a követelmény teljesítése:	Településfejlesztési koncepció, stratégia jelen módosítás keretében nem készül, mivel nem új rendezési terv készül, csak a jelenleg hatályos településrendezési eszközök módosulnak a kijelölt területeken.
követelmény:	5/2020 (VI. 26.) 5.§ (3): <i>A regionális és a térségi jelentőségű térszervező városok településrendezési eszközeinek készítésekor és módosításakor előnyben kell részesíteni a települési területen belül már kijelölt beépítésre szánt területek intenzívebb területfelhasználásba sorolását.</i>
a követelmény teljesítése:	Településfejlesztési koncepció, stratégia jelen módosítás keretében nem készül, mivel nem új rendezési terv készül, csak a jelenleg hatályos településrendezési eszközök módosulnak a kijelölt területeken.
követelmény:	5/2020 (VI. 26.) 5.§ (4): <i>A járási jelentőségű térszervező városok szerepének erősítése, minőségi fejlesztése érdekében: a) a településfejlesztési koncepció és integrált településfejlesztési stratégia készítésekor a célokat, részcélokat a járásközponti szerep erősítésére is figyelemmel kell kidolgozni; b) a településszerkezeti terv készítése és módosítása során meg kell vizsgálni a központi helyzetben lévő területek intenzívebb területfelhasználási irányba való váltását, figyelembe véve a kialakult településszerkezetet.</i>
a követelmény teljesítése:	Településfejlesztési koncepció, stratégia jelen módosítás keretében nem készül, mivel nem új rendezési terv készül, csak a jelenleg hatályos településrendezési eszközök módosulnak a kijelölt területeken.



követelmény:	5/2020 (VI. 26.) 5.§ (5): Az egyéb városok esetén a településfejlesztési koncepció, integrált településfejlesztési stratégia készítése során a jövőkép és célrendszer kidolgozásakor vizsgálni kell a járás szerinti járásközponttal való együttműködés és feladatmegosztás lehetőségét.
a követelmény teljesítése:	Településfejlesztési koncepció, stratégia jelen módosítás keretében nem készül, mivel nem új rendezési terv készül, csak a jelenleg hatályos településrendezési eszközök módosulnak a kijelölt területeken.
követelmény:	5/2020 (VI. 26.) 5.§ (6): A hagyományosan vidéki települések településfejlesztési koncepciójának készítésekor a település adottságaitól függően olyan célokat, részcélokat kell meghatározni, amelyek biztosítják: a) a helyi alapszolgáltatások fejlesztését, b) a lakókörnyezet és településközpont minőségi fejlesztését, c) a felhagyott lakóterületek újrahaszosítását, d) érintettség esetén a további egyedileg meghatározott megyei övezethez kapcsolódó térségi szerep érvényesülését.
a követelmény teljesítése:	Nyíregyháza nem a hagyományosan vidéki településhez tartozik. A településhálózatra gyakorolt hatása nem releváns.
követelmény:	5/2020 (VI. 26.) 6.§ (1): Új fejlesztési terület kijelölésekor, amennyiben a beépítetlen fejlesztési területek aránya meghaladja a település belterületének és beépítésre szánt területeinek 20%-át, akkor az új fejlesztési terület kiterjedésével legalább azonos méretű beépítetlen fejlesztési területet egyidejűleg vissza kell sorolni (visszasorolás).
a követelmény teljesítése:	Jelen módosítás során nem történik új fejlesztési terület kijelölése.
követelmény:	5/2020 (VI. 26.) 6.§ (2): A településrendezési eszközök készítése során a települési térség 20%-át meghaladó, beépítetlen fejlesztési területek esetén meg kell vizsgálni a visszasorolás, vagy az időbeni ütemezés lehetőségét a környezeti, társadalmi és gazdasági folyamatok tükrében.
a követelmény teljesítése:	Jelen módosítás során nem történik új fejlesztési terület kijelölése.
követelmény:	5/2020 (VI. 26.) 6.§ (3): Az (1) bekezdés szerinti követelmény egymással határos önkormányzatok közös tervezése során a településcsoportra vonatkozóan is alkalmazható.
a követelmény teljesítése:	Jelen módosítás során nem történik a határos önkormányzattal közös tervezés.
követelmény:	5/2020 (VI. 26.) 6.§ (4): Az (1)-(3) bekezdést nem kell alkalmazni, ha a) a fejlesztés megyei területfejlesztési programban, vagy települések által közösen készített integrált településfejlesztési stratégiájában szerepel, b) a módosítás a nemzetgazdasági szempontból kiemelt jelentőségű beruházások megvalósításának gyorsításáról és egyszerűsítéséről szóló törvény hatálya alá tartozó ügy tárgyát képezi, c) visszasorolás esetén az épített környezet alakításáról és védelméről szóló törvény szerinti kártalanítási kötelezettség fennáll.
a követelmény teljesítése:	Jelen módosítás a fentebbi pontokban nem releváns.



követelmény:	5/2020 (VI. 26.) 6.§ (5): A településrendezési eszközök készítése során a beépítésre szánt területként kijelölt, de még a területfelhasználásnak megfelelően nem kialakult zártkerti területek esetén meg kell vizsgálni a visszasorolás lehetőségét a valós területhasználat, az ingatlan-nyilvántartás szerinti művelési ágak, a meglévő építmények rendeltetése alapján.
a követelmény teljesítése:	Jelen módosítás során nem történik új beépítésre szánt terület kijelölése.
követelmény:	5/2020 (VI. 26.) 6.§ (6): A központi belterülettel szerves településszerkezeti kapcsolatban nem álló zártkertek területén – a különleges terület kivételével – új beépítésre szánt terület nem jelölhető ki. A központi belterülettel szerves településszerkezeti kapcsolatban áll az érintett zártkert, ha a) az a meglévő belterülethatártól számított legfeljebb 2000 méteren belül fekszik és szilárd burkolatú helyi gyűjtőúttal megközelíthető, és b) közösségi közlekedési eszköz megállóhelyének legfeljebb 500 méteres körzetében található.
a követelmény teljesítése:	Jelen módosítás során nem történik új beépítésre szánt terület kijelölése.
követelmény:	5/2020 (VI. 26.) 7.§ (1): Települési térségben lévő, jogszabály szerint lehatárolt barnamezős terület újrahasznosítása, fejlesztése érdekében olyan területfelhasználási egységet kell kijelölni, mely elősegíti annak integrálódását a kialakult településszövetbe, összhangban van a szomszédos területek terület-felhasználásával és városok esetében elősegíti a térszervező szerep erősödését.
a követelmény teljesítése:	A módosítás nem érint barnamezős területet.
követelmény:	5/2020 (VI. 26.) 7.§ (2): 1 ha-nál nagyobb új lakó-, gazdasági és üdülőterület kijelölését megelőzően tisztázni kell a beépítés infrastrukturális feltételeit, valamint az útépitési és közművesítési hozzájárulás kötelezettségének teljesítésével érintettek körét.
a követelmény teljesítése:	Jelen módosítás során az infrastrukturális feltételek adottak.
követelmény:	5/2020 (VI. 26.) 7.§ (3): Hagyományosan vidéki településeken új beépítésre szánt terület kijelölése során meg kell vizsgálni a települési térségben lévő felhagyott telkek, telekcsoportok adott fejlesztésre való alkalmasságát.
a követelmény teljesítése:	Nyíregyháza nem a hagyományosan vidéki településhez tartozik. A településhálózatra gyakorolt hatása nem releváns.
követelmény:	5/2020 (VI. 26.) 7.§ (4): Az 5. § (1) bekezdésének ad) pontjával érintett települések, valamint a 3.13. melléklet szerinti „Záhony-Kisvárdai térségébe” tartozó települések helyi építési szabályzata a kereskedelmi, szolgáltató gazdasági területre az országos településrendezési követelményektől eltérően az építési telek megengedett legnagyobb beépítettségét 70%-ban, legkisebb zöldfelületét 15%-ban is megállapíthatja, amennyiben az érintett telkek: a) a településrendezési eszközökben lehatárolt barnamezős területek, vagy b) az érintett építési telek már beépült gazdasági területen található, és a gazdasági tevékenységek helyhez kötöttsége miatt nincs mód a telephely területének bővítésére.
a követelmény teljesítése:	A módosításra kijelölt területek nem tartoznak a „Záhony-Kisvárdai térségbe”.



követelmény:	5/2020 (VI. 26.) 7.§ (5): A (4) bekezdés szerinti eltérés nem alkalmazható településközpontban elhelyezkedő, vagy lakóterülettel körülvev kereskedelmi, szolgáltató gazdasági területek esetén.
a követelmény teljesítése:	A módosításra kijelölt területek nem tartoznak a „Záhony-Kisvárdai térségbe”.

8. Térségi együttműködések övezete	
követelmény:	5/2020 (VI. 26.) 8.§ (1): Nyíregyháza településfejlesztési koncepciójában és integrált településfejlesztési stratégiájában Debrecen Megyei jogú Városával történő együttműködéssel összhangban a városkörnyék urbanizálódását elősegítő célrendszert kell meghatározni.
a követelmény teljesítése:	Településfejlesztési koncepció, stratégia jelen módosítás keretében nem készül, mivel nem új rendezési terv készül, csak a jelenleg hatályos településrendezési eszközök módosulnak a kijelölt területeken.
követelmény:	5/2020 (VI. 26.) 8.§ (2): A Debrecen-Nyíregyháza urbanizációs tengellyel érintett települések településfejlesztési koncepciójának és integrált településfejlesztési stratégiájának készítése során olyan célokat, részcélokat, beavatkozásokat kell meghatározni, melyek erősítik a térség beépített területeinek és infrastruktúrájának minőségi fejlesztését, különösen: a) a lakóterületek minőségi fejlesztését, b) a központok, átszállási pontok elérhetőségének javítását, c) az átszállási pontok környezetének rendezését, ingázás komfortjának növelését (pl. vasútállomások, autóbussz állomások), d) a térszervező szerepű szolgáltatások erősítését és e) a kerékpárút-hálózat folytonossá tételét.
a követelmény teljesítése:	Településfejlesztési koncepció, stratégia jelen módosítás keretében nem készül, mivel nem új rendezési terv készül, csak a jelenleg hatályos településrendezési eszközök módosulnak a kijelölt területeken.
követelmény:	5/2020 (VI. 26) 8.§ (3): A Nyírségi–Szatmári–Beregi város csoport járásközpontjainak településfejlesztési koncepciójának készítése során a jövőkép és célrendszer kidolgozásakor vizsgálni kell a városok közötti együttműködés lehetőségeit (gazdaságfejlesztés, turizmus, oktatás, elérhetőség javítása, stb.).
a követelmény teljesítése:	Településfejlesztési koncepció, stratégia jelen módosítás keretében nem készül, mivel nem új rendezési terv készül, csak a jelenleg hatályos településrendezési eszközök módosulnak a kijelölt területeken.
követelmény:	5/2020 (VI. 26) 8.§ (4): A Nyírségi–Szatmári–Beregi város csoport hatásterületével érintett települések településfejlesztési koncepciójának kidolgozásakor figyelembe kell venni a járásközpontok településfejlesztési koncepciójának céljait és beavatkozásait.
a követelmény teljesítése:	Településfejlesztési koncepció, stratégia jelen módosítás keretében nem készül, mivel nem új rendezési terv készül, csak a jelenleg hatályos településrendezési eszközök módosulnak a kijelölt területeken.
követelmény:	5/2020 (VI. 26) 8.§ (5): A város párok és szomszédvárosok esetén a településfejlesztési koncepció és integrált településfejlesztési stratégia jövőképeinek és célrendszerének kidolgozása során vizsgálni kell az együttműködés lehetőségeit (pl. turizmus, gazdaságfejlesztés, oktatás, közösségi közlekedés).



a követelmény teljesítése:	Településfejlesztési koncepció, stratégia jelen módosítás keretében nem készül, mivel nem új rendezési terv készül, csak a jelenleg hatályos településrendezési eszközök módosulnak a kijelölt területeken.
követelmény:	5/2020 (VI. 26) 8.§ (6): Amennyiben a szomszédvárosok, az aprófalvas térség és a Záhony-Kisvárdra térség települései együttműködve végeznek település-, vagy területfejlesztéssel összefüggő tevékenységet, akkor közösen kell meghatározni az erre irányuló tervezés célját, szempontjait, feltételeit.
a követelmény teljesítése:	Településfejlesztési koncepció, stratégia jelen módosítás keretében nem készül, mivel nem új rendezési terv készül, csak a jelenleg hatályos településrendezési eszközök módosulnak a kijelölt területeken.

10. Gyümölcsstermesztés térségi jelentőségű övezete	
követelmény:	5/2020 (VI. 26.) 10.§ (1): A településfejlesztési koncepció készítésekor a gyümölcsgazdálkodással (termelés szerkezet, termesztés, feldolgozás) és a gyümölcssturizmussal összefüggő célrendszert és beavatkozásokat a meglévő turisztikai kínálatot figyelembe véve kell meghatározni.
a követelmény teljesítése:	Településfejlesztési koncepció, stratégia jelen módosítás keretében nem készül, mivel nem új rendezési terv készül, csak a jelenleg hatályos településrendezési eszközök módosulnak a kijelölt területeken.
követelmény:	5/2020 (VI. 26.) 10.§ (2): A településrendezési eszközök készítésekor a gyümölcsstermesztést és -feldolgozást támogató szabályokat kell kidolgozni a helyi gazdálkodási hagyományokkal összhangban.
a követelmény teljesítése:	Településfejlesztési koncepció, stratégia jelen módosítás keretében nem készül, mivel nem új rendezési terv készül, csak a jelenleg hatályos településrendezési eszközök módosulnak a kijelölt területeken.
követelmény:	5/2020 (VI. 26) 10.§ (3): A településrendezési eszközök készítésekor le kell határolni a gyümölcsstermesztés térségi jelentőségű övezetét a valós területhasználat alapján, ahol beépítésre szánt területek közül kizárólag a gyümölcsstermesztésre, -tárolásra és -feldolgozásra szolgáló különleges mezőgazdasági üzemi terület jelölhető ki.
a követelmény teljesítése:	Településfejlesztési koncepció, stratégia jelen módosítás keretében nem készül, mivel nem új rendezési terv készül, csak a jelenleg hatályos településrendezési eszközök módosulnak a kijelölt területeken.

11. Felső-Tisza menti komplex tájgazdálkodási és turisztikai övezet	
követelmény:	5/2020 (VI. 26.) 11.§ (1): A településszerkezeti tervek készítése során a területfelhasználás rendszerét a beépítésre nem szánt területeken a vízgazdálkodási, a táj- és természetvédelmi, a tájgazdálkodási és a turisztikai célokkal összhangban kell megállapítani.
a követelmény teljesítése:	Új településszerkezeti terv jelen módosítás keretében nem készül, csak a jelenleg hatályos módosul a kijelölt területeken.
követelmény:	5/2020 (VI. 26.) 11.§ (2): A különleges mezőgazdasági üzemi terület vagy gazdasági terület kijelölését megelőzően vizsgálni kell, hogy az adott településen rendelkezésre áll-e más, olyan meglévő major vagy gazdasági telephely, mely alkalmas a fejlesztés megvalósítására.



a követelmény teljesítése:	Új különleges mezőgazdasági üzem vagy gazdasági terület kijelölése nem történik jelen módosítás során.
követelmény:	<i>5/2020 (VI. 26.) 11.§ (3): A természetvédelmi szempontból kiemelten kezelendő gyepterületek csak olyan korlátozott használatú mezőgazdasági terület területfelhasználási egységbe sorolhatók, melyek a gyepterületek fenntartását, kutatását és bemutatását szolgálják.</i>
a követelmény teljesítése:	Jelen módosítás során nem történik gyepterületeket érintő területfelhasználási módosítás.
követelmény:	<i>5/2020 (VI. 26.) 11.§ (4): Erdőterület területfelhasználási egység csak a mezőgazdasági (mezővédő fásítás), árvízvédelmi, táj- és természetvédelmi vagy a településökölógiai célokkal összhangban és a tájkarakterhez illeszkedő módon jelölhető ki.</i>
a követelmény teljesítése:	Jelen módosítások nem érintik a fentebb említett területeket.
követelmény:	<i>5/2020 (VI. 26.) 11.§ (5): Amennyiben a térségi szerkezeti terv nem vízgazdálkodási térségként jelöli az övezet területén lévő 1 ha feletti egybefüggő nádas művelési ágú alrészleteket, ex-lege védett lápokot és szikes tavakat, akkor azokat természetközeli terület területfelhasználásba kell besorolni.</i>
a követelmény teljesítése:	Jelen módosítások nem érintik a fentebb említett területeket.
követelmény:	<i>5/2020 (VI. 26.) 11.§ (6): Vizes élőhelyek csak olyan területfelhasználási egységbe sorolhatók, melyek azok fenntartását vagy élőhely-rekonstrukcióját biztosítják.</i>
a követelmény teljesítése:	Jelen módosítások nem érintik a fentebb említett területeket.
követelmény:	<i>5/2020 (VI. 26.) 11.§ (7): A VTT tározók területén a valós használatnak megfelelő területfelhasználási egységeket kell megállapítani.</i>
a követelmény teljesítése:	Jelen módosítások nem érintik a fentebb említett területeket.
követelmény:	<i>5/2020 (VI. 26.) 12§ (1): A helyi építési szabályzat készítése során a térségi és helyi sajátosságok (kiemelt agrártermékekre specializáltan) figyelembevételével rendelkezni kell a birtokközpont elhelyezésére alkalmas területek lehatárolásáról és az új birtokközponthoz kapcsolódó minimális birtoktest méretének, beépítésének helyi szabályairól.</i>
a követelmény teljesítése:	Jelen módosítások nem érintik a fentebb említett területeket.



követelmény:	5/2020 (VI. 26.) 12.§ (2): Új beépítésre szánt különleges mezőgazdasági üzemi terület kijelölése esetén a MaTrT 12.§ (3) bekezdésének előírását azzal az eltéréssel kell alkalmazni, hogy a területnövekmény legkevesebb 5%-ának megfelelő mértékben védelmi rendeltetésű erdőterületet (mezővédő erdősávként) kell kijelölni, mely elősegíti az adott fejlesztéshez kapcsolódó nagytáblák tagolását, a mezsgyék fásítását, a tájba illesztést és a szélerozió hatásának csökkentését. A kijelölést a biotóp-hálózati rendszer fejlesztésének szempontjai figyelembe vételével kell elvégezni.
a követelmény teljesítése:	Jelen módosítások nem érintik a fentebb említett területeket.
követelmény:	5/2020 (VI. 26.) 12.§ (3): Amennyiben a területek biológiai aktivitás-értékének számításáról szóló jogszabály előírásai szükségessé teszik, akkor az adott fejlesztés környezetében kell a (2) bekezdés szerinti módon további mezővédő védelmi rendeltetésű erdőterületet vagy korlátozott használatú mezőgazdasági területfelhasználást (állandó gyepek) kijelölni.
a követelmény teljesítése:	Jelen módosítások nem érintik a fentebb említett területeket.
követelmény:	5/2020 (VI. 26.) 13.§ (1): A megyei területfejlesztési dokumentumokat figyelembe véve a turisztikai infrastruktúra-hálózatok összehangolt fejlesztésére és tervezésére a településfejlesztési koncepcióban, valamint az integrált településfejlesztési stratégiában célokat, részcélokat és beavatkozásokat kell meghatározni.
a követelmény teljesítése:	Településfejlesztési koncepció, stratégia jelen módosítás keretében nem készül, mivel nem új rendezési terv készül, csak a jelenleg hatályos településrendezési eszközök módosulnak a kijelölt területeken.
követelmény:	5/2020 (VI. 26.) 13.§ (2): A folyószakaszokkal vagy holtágakkal rendelkező települések településfejlesztési koncepciójában, integrált településfejlesztési stratégiájában, olyan további célrendszert és beavatkozásokat kell meghatározni, amelyek a települési és a térségi turisztikai célokkal összhangban vannak.
a követelmény teljesítése:	Településfejlesztési koncepció, stratégia jelen módosítás keretében nem készül, mivel nem új rendezési terv készül, csak a jelenleg hatályos településrendezési eszközök módosulnak a kijelölt területeken.
követelmény:	5/2020 (VI. 26.) 13.§ (3): A településszerkezeti terv készítése során a turisztikai infrastruktúra-hálózatot úgy kell kialakítani, hogy azok kövessék a vízfolyásokat vagy a természetes és mesterséges tájlelemeket és érintsék a kulturális, valamint a természeti örökség értékeit.
a követelmény teljesítése:	Új településszerkezeti terv jelen módosítás keretében nem készül, csak a jelenleg hatályos módosul a kijelölt területeken.

19. Honvédelmi és katonai célú terület övezete	
követelmény:	OTrT 32.§ (1): A honvédelmi és katonai célú terület övezetét a településrendezési eszközökben kell tényleges kiterjedésének megfelelően lehatárolni.
a követelmény teljesítése:	A hatályos településrendezési eszközeink már tartalmazzák, a módosítás során nem történt új honvédelmi és katonai célú terület kijelölése.



követelmény:	OTrT 32.§ (2): <i>Az övezet (1) bekezdés alapján lehatárolt területét a településrendezési eszközökben</i> a) a b) pontban megfogalmazottak kivételével - minden területfelhasználási kategóriában - beépítésre szánt vagy beépítésre nem szánt különleges honvédelmi, katonai és nemzetbiztonsági célra szolgáló terület területfelhasználási egységbe kell sorolni; b) a zárt bekerített objektumok kivételével honvédelmi célú erdőterület területfelhasználási egységbe kell sorolni, ha az adott terület az erdők övezete által is érintett.
a követelmény teljesítése:	A hatályos településrendezési eszközeink már tartalmazzák, a módosítás során nem történt új honvédelmi és katonai célú terület kijelölése.
követelmény:	OTrT 32.§ (3): <i>A (2) bekezdésben foglalt területfelhasználási egység kijelölésének módosítása csak a honvédelemért felelős miniszter hozzájárulásával lehetséges.</i>
a követelmény teljesítése:	A hatályos településrendezési eszközeink már tartalmazzák, a módosítás során nem történt új honvédelmi és katonai célú terület kijelölése.