



Ügyiratszám: FŐÉP/271-16/2024.  
Ügyintéző: Máriás Éva

## ELŐTERJESZTÉS

- Városstratégiai és Környezetvédelmi Bizottsághoz –

**Nyíregyháza 19/2005. (V.5.) önkormányzati rendelettel jóváhagyott helyi építési szabályzatának módosításáról és egységes szerkezetű szövegének megállapításáról szóló 21/2007. (VI. 12.) önkormányzati rendelet módosításához szükséges partnerségi vélemények kiértékelésének jóváhagyásáról**  
(MÓDOSÍTÁSOK III./2024 – 3 terület, egyszerűsített egyeztetési eljárás)

Tisztelt Bizottság!

Nyíregyháza MJV Közgyűlésének Városstratégiai és Környezetvédelmi Bizottsága átruházott hatáskörében **MÓDOSÍTÁSOK III./2024. című dokumentáció alapján 3 területre vonatkozóan a 27/2024.(II.13.) és az 5/2024. (I.19.)** számú határozatával döntött a város 117/2005. (V.4.) sz. közgyűlési határozattal megállapított településszerkezeti tervének, valamint a 21/2007. (VI.12.) önkormányzati rendelettel jóváhagyott helyi építési szabályzatának és szabályozási tervének módosításáról.

A módosító eljárás 2024 februárjában FŐÉP/271/2024. ügyiratszámon 3 területre a településtervek tartalmáról, elkészítésének és elfogadásának rendjéről, valamint egyes településrendezési sajátos jogintézményekről szóló 419/2021. (VII. 15.) Korm. rendelet (a továbbiakban: Korm. rendelet) alapján egyszerűsített egyeztetési eljárás szabályai szerint indult meg. A teljes körű nyilvánosság biztosításának érdekében a lakossági fórumot a veszélyhelyzet ideje alatt egyes szervezetek működésére vonatkozó, továbbá egyes közigazgatási eljárási szabályok megállapításáról szóló 146/2023. (IV. 27.) Korm. rendeletben foglaltakat figyelembe véve elektronikus úton folytattuk le. A hirdetményt a 2024. március 4-én megjelenő Nyíregyházi Naplóban és a honlapunkon közzétettük. A partnerségi egyeztetésre és az elektronikus úton megtartott lakossági fórumra **észrevétel, javaslat nem érkezett** a 2024. március 18-i határidőig.

A Korm. rendelet 66.§ (7) bekezdése szerint a beérkezett véleményeket ismertetni kell a képviselő testülettel. A 26/2019. (XII.20.) önkormányzati rendelet 2. mellékletének 12.9. pontja szerint a Városstratégiai és Környezetvédelmi Bizottság átruházott hatáskörében dönt a településrendezési eszközök lakossági egyeztetési eljárásainál a **beérkezett vélemények elfogadásáról vagy el nem fogadásáról**.

Fenti előterjesztés alapján kérem T. Bizottságot a mellékelt határozat tervezet jóváhagyásával a **beérkezett véleményeket és azok kiértékelését** elfogadni szíveskedjen. (1. számú melléklet)

Nyíregyháza, 2024. március 13.

Tisztelettel:

  
Kovács Rita  
városi főépítész



H a t á r o z a t - t e r v e z e t

**Nyíregyháza Megyei Jogú Város Közgyűlése  
Városstratégiai és Környezetvédelmi Bizottsága**

**.../2024. (... ....) számú  
h a t á r o z a t a**

**Nyíregyháza 19/2005. (V.5.) önkormányzati rendelettel jóváhagyott helyi építési szabályzatának módosításáról és egységes szerkezetű szövegének megállapításáról szóló 21/2007. (VI. 12.) önkormányzati rendelet módosításához szükséges partnerségi vélemények kiértékelésének jóváhagyására (MÓDOSÍTÁSOK III./2024 – 3 terület , egyszerűsített egyeztetési eljárás)**

**A Bizottság**

a 419/2021. (VII. 15.) Korm. rendelet szerint folyamatban lévő alábbi rendezési terv módosítás esetében

- MÓDOSÍTÁSOK III./2024. néven egyszerűsített egyeztetési eljárásban 3 területen történő módosítás

az előterjesztést megtárgyalta - a 419/2021. (VII. 15.) Korm. rendelet 65. §. alapján és a 146/2023. (IV. 27.) Korm. rendeletben foglaltak szerint megtartott lakossági fórumra és partnerségi egyeztetésre vélemény nem érkezett - és **elfogadja.**

**Utasítja:** a Főépítési Osztályt a tárgyi rendezési terv módosítás eljárásának tovább folytatására.

**Felelős:** Kovács Rita városi főépítész

**Határidő:** folyamatos

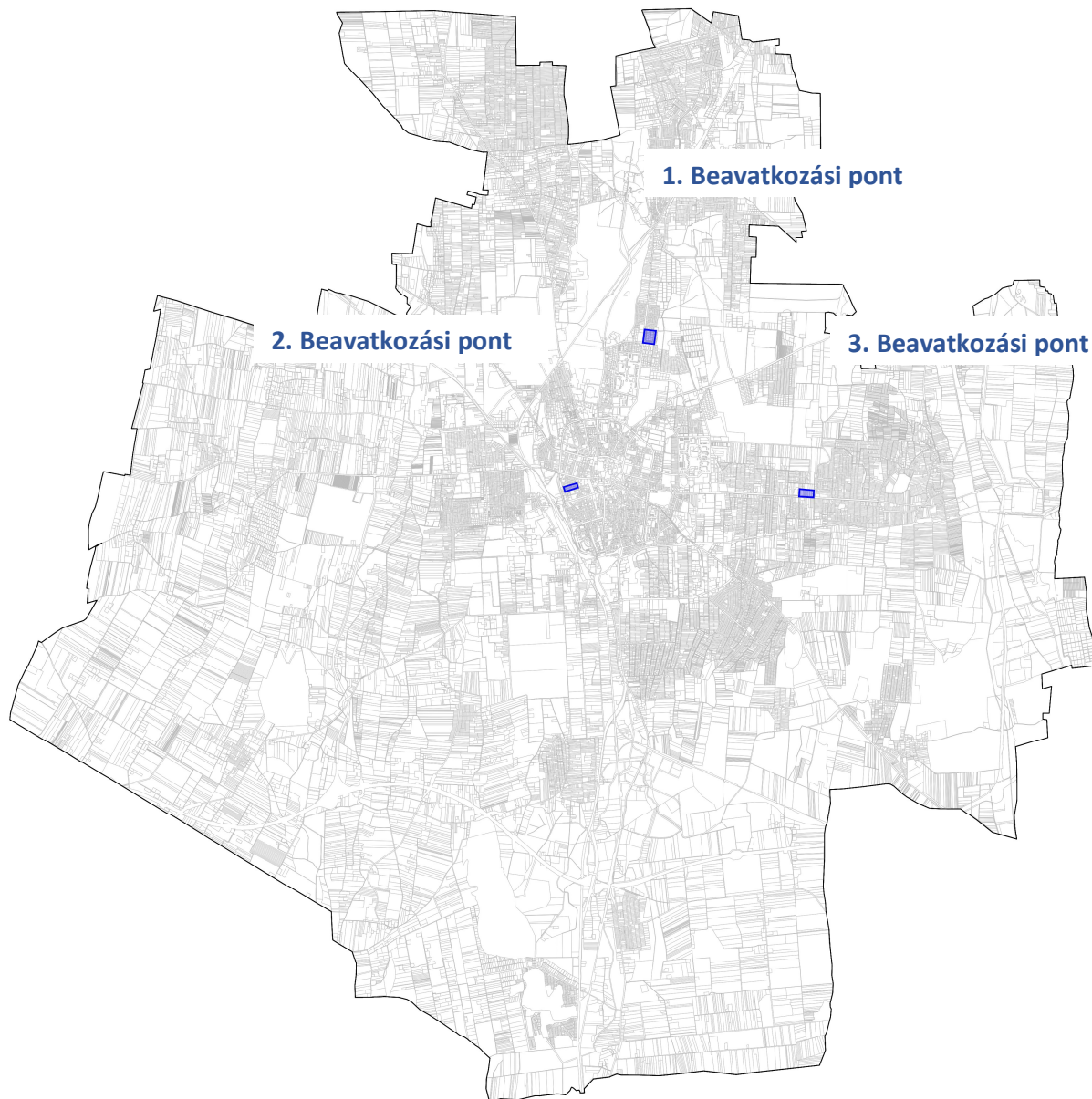
**Nyíregyháza, 2024. március**

**Erről értesülnek:**

1.) a címzetes főjegyző és a polgármesteri hivatal belső szervezeti egységeinek vezetői



ÁTNÉZETI TÉRKÉP NYÍREGYHÁZA KÖZIGAZGATÁSI TERÜLETÉRŐL



## EMLÉKEZTETŐ

### Nyíregyháza MJV rendezési tervének módosítása 3 területre vonatkozóan az elektronikusan lefolytatott lakossági fórumon történő ismertetéséről

**A lakossági fórum időpontja:** 2024. március 4. (megjelenés - Nyíregyházi Napló)

**Helyszín:** Polgármesteri Hivatal, elektronikus úton

**Jelenlévők:** -

A vélemények beérkezési határideje: 2024. március 18. hétfő

A veszélyhelyzet ideje alatt egyes szervezetek működésére vonatkozó, továbbá egyes közigazgatási eljárási szabályok megállapításáról szóló 146/2023. (IV. 27.) Korm. rendeletben foglaltakat figyelembe véve a helyi partnerségi egyeztetés, valamint a lakossági fórum elektronikus úton történik. A partnerségi véleményezés meghirdetésre került a Nyíregyházi naplóban és az önkormányzat honlapján, a véleményezési dokumentációt közzétettük a honlapon.

A partnerségi véleményezésre nem érkezett vélemény, mely eljárás szakaszt a jogszabályi előírások alapján kiértékeljük.

Az elektronikus úton lefolytatott lakossági fórumokra lakossági észrevétel, vélemény nem érkezett.

### **Módosítással érintett terület**

Sorsz.	Módosítás megindításáról szóló határozat száma	Szelvény-szám	Tervezési területek	Módosítás tárgya
1.	27/2024. (II.13.)	D5	Kalevala sétány (2371/89 hrsz) – Kalevala sétány (2371/43 hrsz)- 2371/103 hrsz-ú út- Korányi Frigyes utca	A város a Nyíregyháza Kalevala sétány (2371/89 hrsz) – Kalevala sétány (2371/43 hrsz)- 2371/103 hrsz-ú út- Korányi Frigyes utca által határolt tömbben lévő zöldfelületek és a már kialakult ligetes lakózóna megóvása érdekében a szabályozási tervben építési övezet átsorolása történik (Lk→Z), valamint a beépítési mutatók módosítása (Lk 700050→ Lk 701046).
2.	5/2024. (I.19.)	F4-2	Tűzoltó utca- Szabolcs utca- Színház utca- Toldi utca	Beruházó fejlesztési elképzeléseinek megvalósíthatósága érdekében a tulajdonában lévő Nyíregyháza 5929 hrsz.-ú ingatlanára vonatkozó településrendezési eszközök módosítását kérte. A tervezési tömbön belül a Szabolcs utca vonalában a már kialakult, túlnyomó részt beépített állapotnak megfelelően a beépítési mutatók módosítása indokolt (Lk 315553→ Lk 315554).
3.	5/2024. (I.19.)	F6	Napkorong utca – 02108/67 hrsz.-ú kivett úton áthaladó tervezett út – 02107 hrsz.-ú út – Nyíregyházi út	Az érintett telektömbre vonatkozó településrendezési eszközök módosítása szükséges. Jelenleg két különböző övezeti kóddal van ellátva, amely így több telek beépíthetőségét is korlátozza. Városrendezési szempontból indokolt az tömbre vonatkozó különböző előírások egységesítése.

2024. március

# NYÍREGYHÁZA MEGYEI JOGÚ VÁROS

## Településrendezési eszközeinek módosítása

**Eljárás megnevezése:**  
MÓDOSÍTÁSOK III./2024. – 3 terület

**Eljárás típusa:**  
Egyszerűsített egyeztetési eljárás  
(419/2021. (VII. 15.) Korm. rendelet alapján)  
Véleménykérő dokumentáció





**ALÁÍRÓLAP**

**NYÍREGYHÁZA MEGYEI JOGÚ VÁROS**

**Környezeti vizsgálat lefolytatásához egyeztetési dokumentáció**

**Terv készítő:**

**Nyíregyháza Megyei Jogú Város Polgármesteri Hivatala  
Főépítészeti Osztály**

**Tervező:**

  
.....  
**Végh József**  
településmérnök  
TT/15-0124

**Városi főépítész:**

  
.....  
**Kovács Rita**  
városi főépítész

**Tervező munkatársak:**

  
.....  
**Kovács Rita**  
építésmérnök  
városépítési –városgazdálkodási  
szakmérnök

  
.....  
**Kukucska Zsolt**  
okleveles építőmérnök

  
.....  
**Telekfiné Bódi Mária**  
okleveles településmérnök

  
.....  
**Máriás Éva**  
okleveles településmérnök



NYÍREGYHÁZA MEGYEI JOGÚ VÁROS  
Településrendezési Tervének  
- módosításához -

**Egyszerűsített eljárás- Véleménykérő dokumentáció**

*Módosítások III./2024.*

**Tartalomjegyzék**

1.	Előzmény .....	5
1.1.	A területre jelenleg hatályos koncepció és településrendezési eszközök.....	5
2.1.	Átnézeti térkép.....	6
2.2.	Átnézeti térkép – kivágat.....	7
2.3.	Helyszín, környezet és a fejlesztés bemutatása .....	9
2.3.1.	1. Beavatkozási pont .....	9
2.3.2.	2.Beavatkozási pont .....	13
2.3.3.	3.Beavatkozási pont .....	16
2.	Beavatkozási pontok ismertetése .....	19
3.	Településszerkezeti módosítások.....	22
3.1.	Tervezett Szerkezeti Terv .....	24
3.2.	Átnézeti térkép – kivágat.....	25
4.	Alátámasztó munkarész .....	27
4.1.	Főépítési nyilatkozat.....	27
4.2.	Tervezett beruházás- Beépítési kivonatok .....	28
4.2.1.	1-es beépítési pont.....	28
4.2.2.	2-es beépítési pont.....	30
4.3.	Vizsgálati terv .....	31
4.3.1.	2-es beavatkozási pont.....	31
4.3.2.	3-as beavatkozási pont.....	34
4.4.	Településképi rendelettel összefüggő, a szabályozás kialakítására vonatkozó észrevételek.....	37
5.	Szabályozási módosítások .....	38
5.1.	1.Beavatkozási pont .....	41
5.2.	2.Beavatkozási pont .....	42
5.3.	3.Beavatkozási pont .....	43
6.	A településrendezési eszközök tervezett módosítása és a hatályos területrendezési tervek közötti kapcsolat bemutatása .....	44
6.1.	A magasabb rendű tervekkel való összhang igazolásához nyilatkozat .....	44
6.2.	Övezeti lehatárolás.....	45
7.	Rajzi mellékletek.....	46



Nyíregyháza Megyei Jogú Város Közgyűlése  
Városstratégiai és Környezetvédelmi Bizottsága

27/2024. (II. 13.) számú  
h a t á r o z a t a

Nyíregyháza 19/2005. (V.5.) önkormányzati rendelettel jóváhagyott helyi építési szabályzatának módosításáról és egységes szerkezetű szövegének megállapításáról szóló 21/2007. (VI. 12.) önkormányzati rendelet módosítására  
(A rendezési terv módosítási kérelmeinek 2024. év február megindítása)

**A Bizottság**

Nyíregyháza MJV Közgyűlésének a 26/2019. (XII.20.) önkormányzati rendelet 2. mellékletének 12.8. pontjában kapott felhatalmazása alapján

1. Nyíregyháza MJV helyi építési szabályzata és szabályozási terve módosításának elkészítéséhez **hozzájárul.**


2. A módosítások az alábbi területeket érintik:

1. Nyíregyháza 01139/5 hrsz.-ú ingatlanra történő **bányatelek határának kijelölése** és Gazdasági rendeltetésű erdőzónából (Eg) átsorolása Különleges nem beépítésre szánt bányatelekbe (K-b),
2. a Kalevala sétány (2371/89 hrsz) – Kalevala sétány (2371/43 hrsz)- 2371/103 hrsz-ú út- Korányi Frigyes utca által határolt tömbre vonatkozó **településrendezési eszközök módosítása és Közpark zóna kijelölése**

3. A Bizottság **utasítja** a városi főépítést, hogy a településrendezési tervek módosításának elkészítéséről intézkedjen, és a 419/2021. (VII. 15.) Korm. rendeletben meghatározott egyeztetési eljárás lebonyolítása után a terv módosítását Közgyűlésre terjessze elő.

Felelős: Kovács Rita városi főépítész.

Nyíregyháza, 2024. február 13.

  
Tormási Géza  
a bizottság elnöke

**Erről értesülnek:**

- 1.) a Közgyűlés tagjai
- 2.) a címzetes főjegyző és a polgármesteri hivatal belső szervezeti egységeinek vezetői



**Nyíregyháza Megyei Jogú Város Közgyűlése  
Városstratégiai és Környezetvédelmi Bizottsága**

**5/2024. (I. 19.) számú  
h a t á r o z a t a**

**Nyíregyháza 19/2005. (V.5.) önkormányzati rendelettel jóváhagyott helyi építési szabályzatának módosításáról és egységes szerkezetű szövegének megállapításáról szóló 21/2007. (VI. 12.) önkormányzati rendelet módosítására**  
(A rendezési terv módosítási kérelmeinek 2024. év január megindítása)

**A Bizottság**

Nyíregyháza MJV Közgyűlésének a 26/2019. (XII.20.) önkormányzati rendelet 2. mellékletének 12.8. pontjában kapott felhatalmazása alapján

1. Nyíregyháza MJV helyi építési szabályzata és szabályozási terve módosításának elkészítéséhez hozzájárul.


2. A módosítások az alábbi területeket érintik:

1. **Nyíregyháza Déli Ipari Park – Nagyszállás településrész között körforgalom** megvalósításának céljából településrendezési eszközök módosítása (Nagyszállás Arató u. - Mérő u.)
2. **Nyíregyháza Kótaji út – Kincs utca – Kincs köz – Szamos utca által határolt tömbre vonatkozó településrendezési eszközök módosítása**
3. **100-as vasútvonal Debrecen(kiz.) – Nyíregyháza(kiz.) vasúti vonalszakaszának átépítése** céljából településrendezési eszközök módosítása
4. **Nyíregyháza Déli Ipari Park energiahálózati ellátásához szükséges 132 kV nagyfeszültségű távvezeték** megvalósításának céljából településrendezési eszközök módosítása
5. **Nyíregyháza Déli Ipari Park víz és tisztított szennyvíz – iparivíz távvezetékek** megvalósításának céljából településrendezési eszközök módosítása
6. **Nyíregyháza Szabolcs utca – Színház utca – Toldi utca – Tűzoltó utca által határolt tömbre vonatkozó településrendezési eszközök módosítása**
7. **Nyíregyháza Napkorong utca – 02108/67 hrsz.-ú kivett úton áthaladó tervezett út – 02107 hrsz.-ú út – Nyíregyházi út által határolt tömbre vonatkozó településrendezési eszközök módosítása**
8. **Nyíregyháza Megyei Jogú Város településképi védelméről szóló 31/2017. (X.27.) önkormányzati rendeletének módosítása**

3. A Bizottság **utasítja** a városi főépítész, hogy a településrendezési tervek módosításának elkészítéséről intézkedjen, és a 419/2021. (VII. 15.) Korm. rendeletben meghatározott egyeztetési eljárás lebonyolítása után a terv módosítását Közgyűlésre terjessze elő.

Felelős: Kovács Rita városi főépítész.

Nyíregyháza, 2024. január 19.

  
**Tormási Géza**  
a Bizottság elnöke

**Erről értesülnek:**

- 1.) a Közgyűlés tagjai
- 2.) a címzetes főjegyző és a polgármesteri hivatal belső szervezeti egységeinek vezetői



## 1. Előzmény

### 1.1. A területre jelenleg hatályos koncepció és településrendezési eszközök

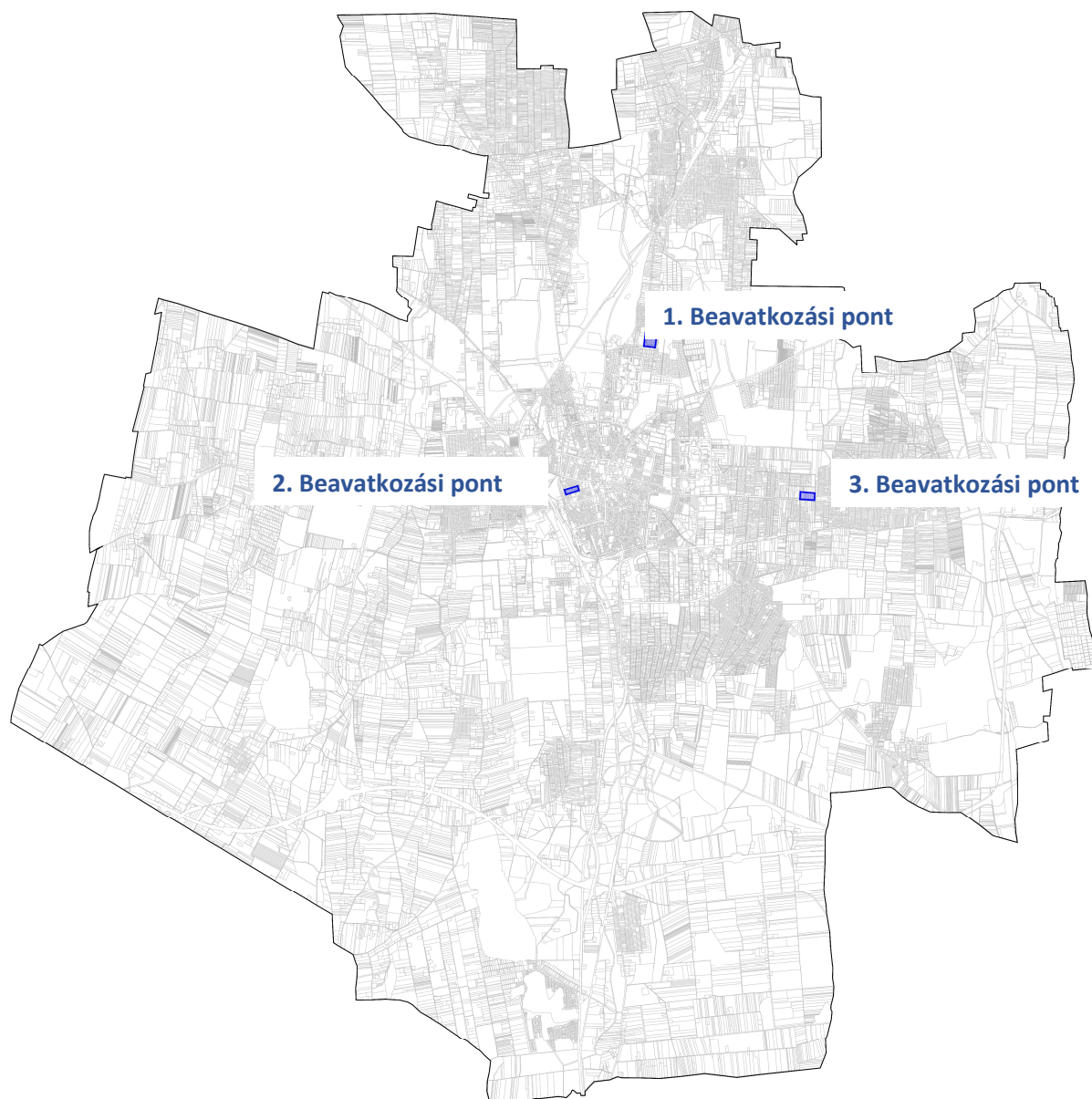
117/2005. (V.4) sz. határozattal elfogadott településszerkezeti tervének és leírásának elfogadásáról

21/2007. (VI. 12.) sz. KGY rendelettel elfogadott Nyíregyháza Város Helyi Építési Szabályzatáról és Szabályozási tervének elfogadásáról

Sorsz.	Módosítás megindításáról szóló határozat száma	Szelvény-szám	Tervezési területek	Módosítás tárgya
1.	27/2024. (II.13.)	D5	Kalevala sétány (2371/89 hrsz) – Kalevala sétány (2371/43 hrsz)- 2371/103 hrsz-ú út- Korányi Frigyes utca	A város a Nyíregyháza Kalevala sétány (2371/89 hrsz) – Kalevala sétány (2371/43 hrsz)- 2371/103 hrsz-ú út- Korányi Frigyes utca által határolt tömbben lévő zöldfelületek és a már kialakult ligetes lakózóna megóvása érdekében a szabályozási tervben építési övezet átsorolása történik (Lk→Z), valamint a beépítési mutatók módosítása (Lk 700050→ Lk 701046).
2.	5/2024. (I.19.)	F4-2	Tűzoltó utca- Szabolcs utca- Színház utca- Toldi utca	Beruházó fejlesztési elképzeléseinek megvalósíthatósága érdekében a tulajdonában lévő Nyíregyháza 5929 hrsz.-ú ingatlanára vonatkozó településrendezési eszközök módosítását kérte. A tervezési tömbön belül a Szabolcs utca vonalában a már kialakult, túlnyomó részt beépített állapotnak megfelelően a beépítési mutatók módosítása indokolt (Lk 315553→ Lk 315554).
3.	5/2024. (I.19.)	F6	Napkorong utca – 02108/67 hrsz.-ú kivett úton áthaladó tervezett út – 02107 hrsz.-ú út – Nyíregyházi út	Az érintett telektömbre vonatkozó településrendezési eszközök módosítása szükséges. Jelenleg két különböző övezeti kóddal van ellátva, amely így több telek beépíthetőségét is korlátozza. Városrendezési szempontból indokolt az tömbre vonatkozó különböző előírások egységesítése.



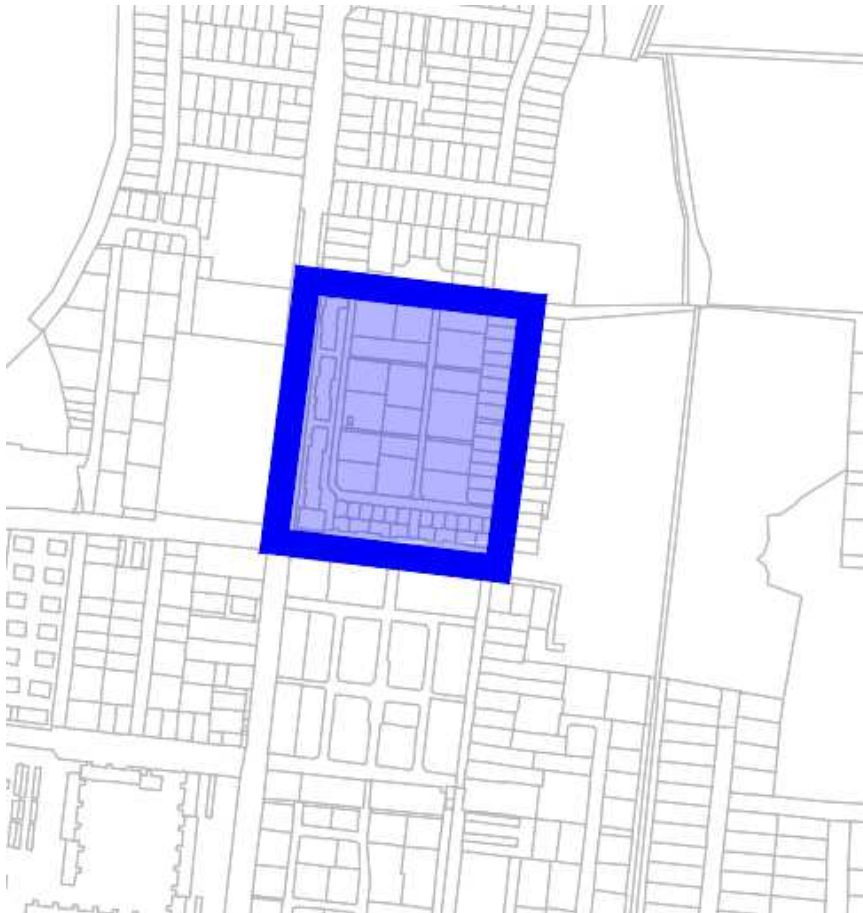
## 2.1. Átnézeti térkép





## 2.2.Átnézeti térkép – kivágat

### 1. Beavatkozási pont



### 2. Beavatkozási pont





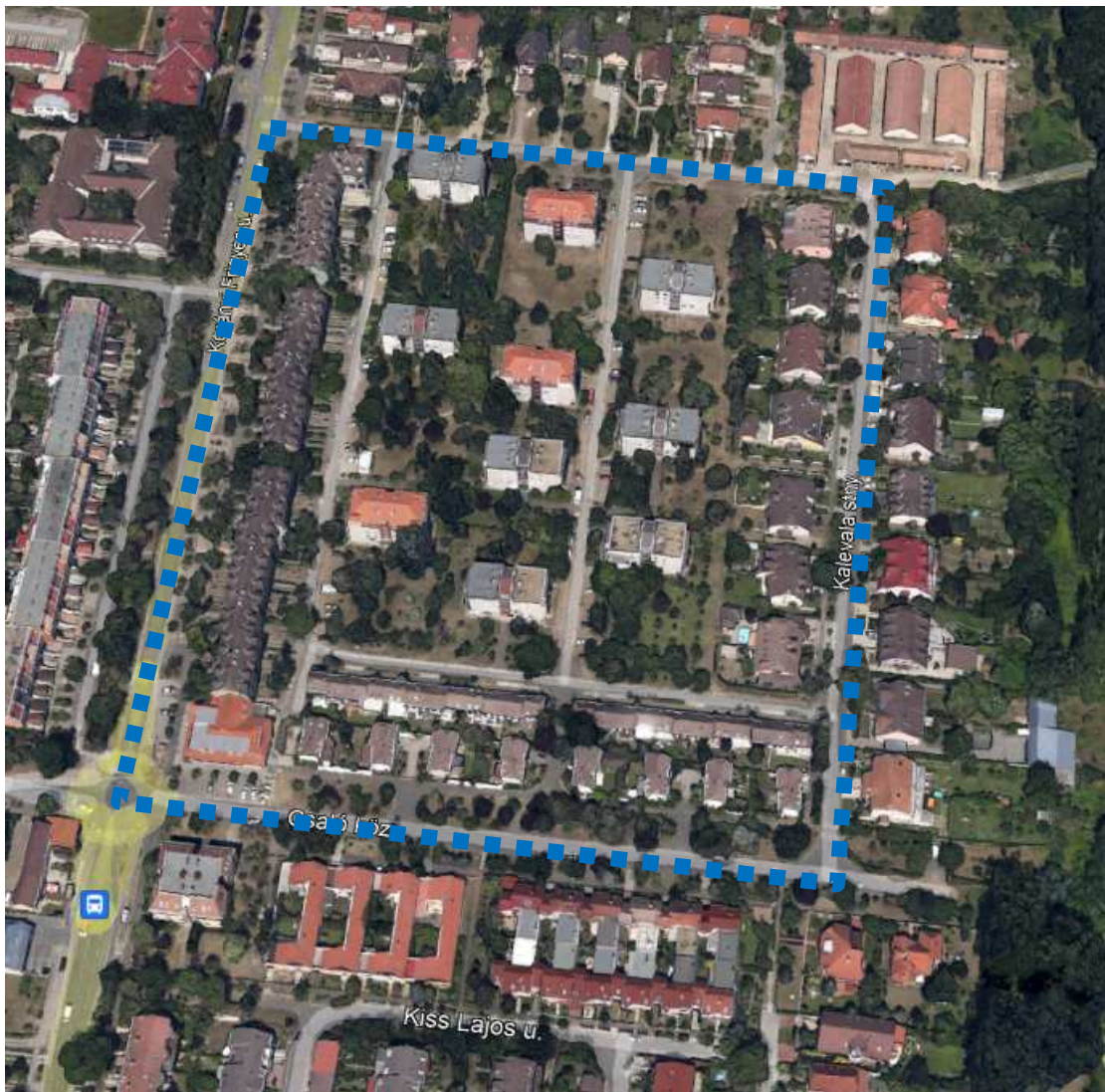
### 3. Beavatkozási pont



## 2.3. Helyszín, környezet és a fejlesztés bemutatása

### 2.3.1. 1. Beavatkozási pont

Nyíregyháza Kalevala sétány (2371/89 hrsz) – Kalevala sétány (2371/43 hrsz)- 2371/103 hrsz-ú út-  
Korányi Frigyes utca által határolt tömbben helyezkedik el a tervezési terület.



(Forrás: <https://earth.google.com/web/>)

A város a Nyíregyháza Kalevala sétány (2371/89 hrsz) – Kalevala sétány (2371/43 hrsz)- 2371/103 hrsz-ú út- Korányi Frigyes utca által határolt tömbben lévő zöldfelületek és a már kialakult lakózóna megóvása érdekében a szabályozási tervben építési övezet átsorolása történik (Lk→Z), valamint a beépítési mutatók módosítása (Lk 700050→Lk 701046).

A cél egy olyan ligetes lakópark kialakítása, melyben a zöldövezeti jelleg, a természetközeli hangulat nagymértékben jelen van, szinte kapcsolódik a tőle keleti irányban elhelyezkedő erdős területhez. A tervezett és már meglévő épülettömbök tekintetében a beruházói szándék egy alacsonyabb intenzitású lakóterület kialakítása.



Jelenlegi szabályozás	
Övezeti kód	Lk 700050
Terület-felhasználás	Kisvárosias lakózóna
Építészeti karakter	egyéb
Építési övezet kialakult-e	kialakult
Beépítési mód	adottságtól függő
Megengedett legkisebb telekméret	adottságtól függő
Megengedett legnagyobb beépítettség	40 %
Megengedett építménymagasság	adottságtól függő
Megengedett zöldfelület	20 %

**A helyi építési szabályzat 6. § (2) bekezdés értelmében:**

*„(2) Kisvárosias lakózóna (Lk)*

*a) A terület jellemzően közepes laksűrűségű, általában több önálló rendeltetés egységet magában foglaló, többségében lakóépületek elhelyezésére szolgál.*

*b) A területen*

- lakóépület, a helyi lakosság ellátását szolgáló kereskedelmi, vendéglátó épület, egyházi, oktatási, egészségügyi, szociális épület, sportlétesítmény, a terület rendeltetésszerű használatát nem zavaró hatású kézműipari épület, továbbá kivételesen*
- szálláshely, szolgáltató épület, igazgatási épület, a terület rendeltetésszerű használatát nem zavaró egyéb gazdasági építmény helyezhető el.*

*c) A zóna területén elhelyezhető rendeltetési egységek (r. e.) számát a telek területének (m<sup>2</sup>) „x”-el való elosztása utáni, lefelé kerekített egész szám adja.*

*„x” értéke:*

- 7,50 m építménymagasságig: 60 m<sup>2</sup>/r.e*
- 9,50 m építménymagasságig: 50 m<sup>2</sup>/r.e*
- 12,50 m építménymagasságig: 40 m<sup>2</sup>/r.e*

*d) A b) pontban felsorolt kivételesen elhelyezhető építmények csak akkor telepíthetők, ha a szomszédos lakótelek felőli határokon a háromszintes növénytelepítés – az építés helyét kivéve – biztosítható.”*



Tervezett szabályozás	
Övezeti kód	<b>Lk 701046</b>
Terület-felhasználás	Kisvárosias lakózóna
Építészeti karakter	egyéb
Építési övezet kialakult-e	kialakult
Beépítési mód	szabadonálló- telepszerű
Megengedett legkisebb telekméret	adottságtól függő
Megengedett legnagyobb beépítettség	30 %
Megengedett építménymagasság	9,5- 12,5
Megengedett zöldfelület	40 %
Övezeti kód	<b>Z</b>
Terület-felhasználás	Közpark zóna
Építészeti karakter	-
Építési övezet kialakult-e	-
Beépítési mód	-
Megengedett legkisebb telekméret	-
Megengedett legnagyobb beépítettség	-
Megengedett építménymagasság	-
Megengedett zöldfelület	-

**A helyi építési szabályzat 6. § (2) bekezdés értelmében:**

„(2) Kisvárosias lakózóna (Lk)

a) A terület jellemzően közepes laksűrűségű, általában több önálló rendeltetés egységet magában foglaló, többségében lakóépületek elhelyezésére szolgál.

b) A területen

- lakóépület, a helyi lakosság ellátását szolgáló kereskedelmi, vendéglátó épület, egyházi, oktatási, egészségügyi, szociális épület, sportlétesítmény, a terület rendeltetésszerű használatát nem zavaró hatású kézműipari épület, továbbá kivételesen

- szálláshely, szolgáltató épület, igazgatási épület, a terület rendeltetésszerű használatát nem zavaró egyéb gazdasági építmény helyezhető el.

c) A zóna területén elhelyezhető rendeltetési egységek (r. e.) számát a telek területének (m<sup>2</sup>) „x”-el való elosztása utáni, lefelé kerekített egész szám adja.

„x” értéke:

- 7,50 m építménymagasságig: 60 m<sup>2</sup>/r.e

- 9,50 m építménymagasságig: 50 m<sup>2</sup>/r.e

- 12,50 m építménymagasságig: 40 m<sup>2</sup>/r.e

d) A b) pontban felsorolt kivételesen elhelyezhető építmények csak akkor telepíthetők, ha a szomszédos lakótelek felőli határokon a háromszintes növénytelepítés – az építés helyét kivéve – biztosítható.”

**A helyi építési szabályzat 12. § értelmében:**

„KÖZPARK –KÖZTÉR ZÓNA (Z, Z-KK)

(1) A közparkok –köztertek (közterek) céljára kijelölt területen a terület min. 50%-át zöldfelülettel, ill. vízfelülettel fedetten kell kialakítani, amennyiben szabályozási terv ettől eltérően nem rendelkezik. A közparkon, köztéren belül felszíni víztározók, dísztavak, szökőkutak létesíthetők.

(2) A területen a pihenést és a testedzést szolgáló építmény (sétaút, pihenőhely, tornapálya, köztéri szobor, gyermekjátszótér, nyilvános WC) helyezhető el.

Ügyiratszám: FŐÉP/271-6/2024.

NYÍREGYHÁZA MJV POLGÁRMESTERI HIVATALA

4401 Nyíregyháza, Kossuth tér 1. Pf. 83.

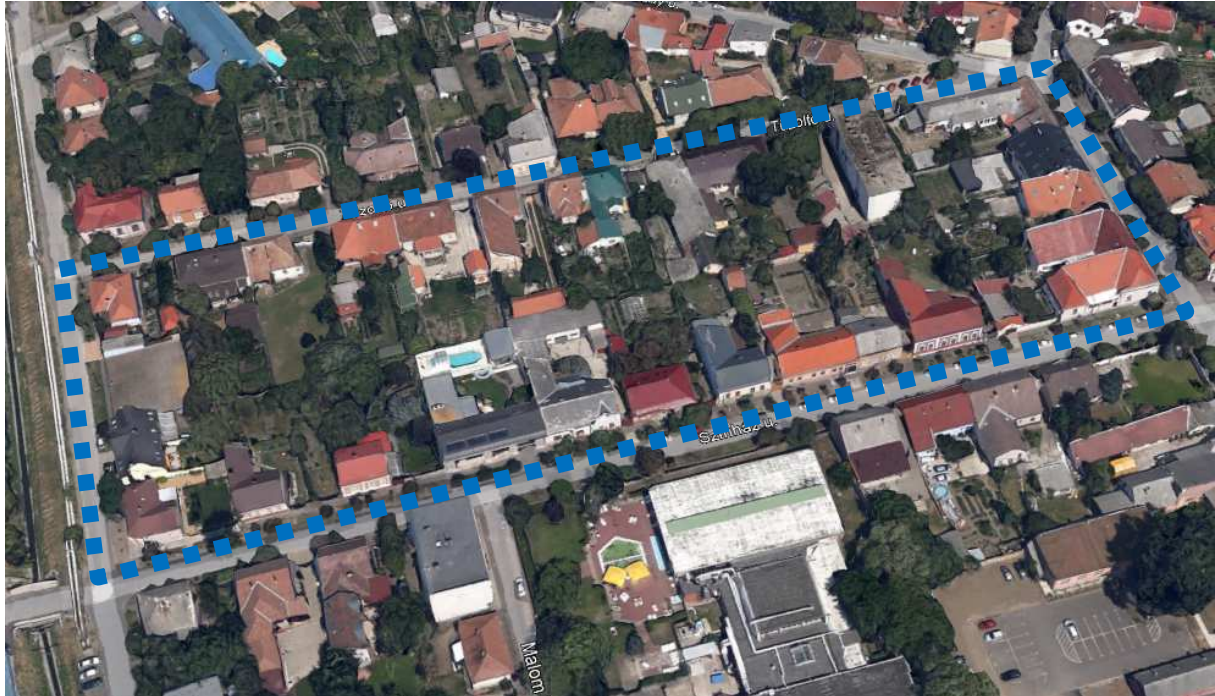
Telefon: (42) 524-550 Fax: (42)310-647



- (3) A területnek közútról, köztérről közvetlenül megközelíthetőnek kell lennie.
- (4) A zóna területén épület és építmény újonnan nem helyezhető el, kivéve a zóna alapvető rendeltetését biztosító, annak működtetéséhez településképi eljárással igazolt építmények (mint pl. zenepavilon, esőbeálló, ideiglenes, a működtetésére nézve 90 napot meg nem haladó időtartamig helyet foglaló mobil – nem pavilon – árusítóhely), a terület 0,5 %-a összterület mértékéig.
- (5) A területen
- terepszint alatti garázsok közpark vagy köztér területén elhelyezhetők (kivéve Sóstógyógyfürdő területén, ahol ezek nem helyezhetők el), melyeket legalább 50 cm földtakarással kell ellátni,
  - a terepszint alatti garázsok földtakarással együtt is legfeljebb 1,0 m-rel emelkedhetnek a terepcsatlakozás fölé.
  - A terepszint alatti garázsok vagy parkolók részére építési telket kell kialakítani. A garázs fölötti zöldterületet közterületként kell kezelni.”

### 2.3.2. 2.Beavatkozási pont

Nyíregyháza Tűzoltó utca- Szabolcs utca- Színház utca- Toldi utca által határolt tömbben helyezkedik el a tervezési terület.



(Forrás: <https://earth.google.com/web/>)

Beruházó fejlesztési elképzeléseinek megvalósíthatósága érdekében a tulajdonában lévő Nyíregyháza 5929 hrsz.-ú ingatlanára vonatkozó településrendezési eszközök módosítását kérte. A tervezési tömbön belül a Szabolcs utca vonalában a már kialakult, túlnyomó részt beépített állapotnak megfelelően a beépítési mutatók módosítása indokolt (Lk 315553 → Lk 315554).

A hatályos szabályozási terv szerint a tömbben csak min. 6,5 m építménymagasságú épület építhető. Ennek indoka, hogy a Tűzoltó utca és a Színház utca esetleges átépülése esetén a tömb jelenlegi léptékű épületei adják majd a jövőbeni utcaképet is. Ez azonban nem indokolt a Szabolcs utca irányából, mivel az utcán már jelenleg is több magasabb épület található, így a tömb lezárásaként indokolt egy magasabb szintszámot megengedő szabályozás. Az így megépülő társasház egy kicsit védettebbé teszi a már meglévő családi házas övezetet és várhatóan csillapítja majd a forgalmas Szabolcs utca irányából a por és zaj okozta negatív hatásokat.



<b>Jelenlegi szabályozás</b>	
Övezeti kód	<b>Lk 315553</b>
Terület-felhasználás	Kisvárosias lakózóna
Építészeti karakter	mezővárosi
Építési övezet kialakult-e	nem kialakult
Beépítési mód	oldalhatáron álló
Megengedett legkisebb telekméret	1000 m <sup>2</sup>
Megengedett legnagyobb beépítettség	40 %
Megengedett építménymagasság	6,5 m
Legkisebb zöldfelületi fedettség	20 %

**A helyi építési szabályzat 6. § (2) bekezdés értelmében:**

„(2) Kisvárosias lakózóna (Lk)

a) A terület jellemzően közepes laksűrűségű, általában több önálló rendeltetési egységet magában foglaló, többségében lakóépületek elhelyezésére szolgál.

b) A területen

- lakóépület, a helyi lakosság ellátását szolgáló kereskedelmi, vendéglátó épület, egyházi, oktatási, egészségügyi, szociális épület, sportlétesítmény, a terület rendeltetésszerű használatát nem zavaró hatású kézműipari épület, továbbá kivételesen

- szálláshely, szolgáltató épület, igazgatási épület, a terület rendeltetésszerű használatát nem zavaró egyéb gazdasági építmény helyezhető el.

c) A zóna területén elhelyezhető rendeltetési egységek (r. e.) számát a telek területének (m<sup>2</sup>) „x”-el való elosztása utáni, lefelé kerekített egész szám adja.

„x” értéke:

- 7,50 m építménymagasságig: 60 m<sup>2</sup>/r.e

- 9,50 m építménymagasságig: 50 m<sup>2</sup>/r.e

- 12,50 m építménymagasságig: 40 m<sup>2</sup>/r.e

d) A b) pontban felsorolt kivételesen elhelyezhető építmények csak akkor telepíthetők, ha a szomszédos lakótelek felőli határokon a háromszintes növénytelepítés – az építés helyét kivéve – biztosítható.”

<b>Tervezett szabályozás</b>	
Övezeti kód	<b>Lk 315554</b>
Terület-felhasználás	Kisvárosias lakózóna
Építészeti karakter	mezővárosi
Építési övezet kialakult-e	nem kialakult
Beépítési mód	zárt sorú
Megengedett legkisebb telekméret	1000 m <sup>2</sup>
Megengedett legnagyobb beépítettség	40 %
Megengedett építménymagasság	7,5 m
Legkisebb zöldfelületi fedettség	20 %

**A helyi építési szabályzat 6. § (2) bekezdés értelmében:**

„(2) Kisvárosias lakózóna (Lk)

a) A terület jellemzően közepes laksűrűségű, általában több önálló rendeltetés egységet magában foglaló, többségében lakóépületek elhelyezésére szolgál.

b) A területen

Ügyiratszám: FŐÉP/271-6/2024.

**NYÍREGYHÁZA MJV POLGÁRMESTERI HIVATALA**

4401 Nyíregyháza, Kossuth tér 1. Pf. 83.

Telefon: (42) 524-550 Fax: (42)310-647



- lakóépület, a helyi lakosság ellátását szolgáló kereskedelmi, vendéglátó épület, egyházi, oktatási, egészségügyi, szociális épület, sportlétesítmény, a terület rendeltetésszerű használatát nem zavaró hatású kézműipari épület, továbbá kivételesen
  - szálláshely, szolgáltató épület, igazgatási épület, a terület rendeltetésszerű használatát nem zavaró egyéb gazdasági építmény helyezhető el.
- c) A zóna területén elhelyezhető rendeltetési egységek (r. e.) számát a telek területének (m<sup>2</sup>) „x”-el való elosztása utáni, lefelé kerekített egész szám adja.  
„x” értéke:
- 7,50 m építménymagasságig: 60 m<sup>2</sup>/r.e
  - 9,50 m építménymagasságig: 50 m<sup>2</sup>/r.e
  - 12,50 m építménymagasságig: 40 m<sup>2</sup>/r.e
- d) A b) pontban felsorolt kivételesen elhelyezhető építmények csak akkor telepíthetők, ha a szomszédos lakótelek felőli határokon a háromszintes növénytelepítés – az építés helyét kivéve – biztosítható.”





<b>Jelenlegi szabályozás</b>	
Övezeti kód	<b>Lk 315553</b>
Terület-felhasználás	Kisvárosias lakózóna
Építészeti karakter	mezővárosi
Építési övezet kialakult-e	nem kialakult
Beépítési mód	oldalhatáron álló
Megengedett legkisebb telekméret	1000 m <sup>2</sup>
Megengedett legnagyobb beépítettség	40 %
Megengedett építménymagasság	6,5 m
Legkisebb zöldfelületi fedettség	20 %
Övezeti kód	<b>Gk 711764</b>
Terület-felhasználás	Kereskedelmi, szolgáltató gazdasági zóna
Építészeti karakter	egyéb
Építési övezet kialakult-e	nem kialakult
Beépítési mód	szabadonálló- telepszerű
Megengedett legkisebb telekméret	2500 m <sup>2</sup>
Megengedett legnagyobb beépítettség	50 %
Megengedett építménymagasság	7,5 m
Legkisebb zöldfelületi fedettség	20 %

**A helyi építési szabályzat 6. § (2) bekezdés értelmében:**

„(2) Kisvárosias lakózóna (Lk)

- a) A terület jellemzően közepes laksűrűségű, általában több önálló rendeltetés egységet magában foglaló, többségében lakóépületek elhelyezésére szolgál.
- b) A területen
  - lakóépület, a helyi lakosság ellátását szolgáló kereskedelmi, vendéglátó épület, egyházi, oktatási, egészségügyi, szociális épület, sportlétesítmény, a terület rendeltetésszerű használatát nem zavaró hatású kézműipari épület, továbbá kivételesen
  - szálláshely, szolgáltató épület, igazgatási épület, a terület rendeltetésszerű használatát nem zavaró egyéb gazdasági építmény helyezhető el.
- c) A zóna területén elhelyezhető rendeltetési egységek (r. e.) számát a telek területének (m<sup>2</sup>) „x”-el való elosztása utáni, lefelé kerekített egész szám adja.  
„x” értéke:
  - 7,50 m építménymagasságig: 60 m<sup>2</sup>/r.e
  - 9,50 m építménymagasságig: 50 m<sup>2</sup>/r.e
  - 12,50 m építménymagasságig: 40 m<sup>2</sup>/r.e
- d) A b) pontban felsorolt kivételesen elhelyezhető építmények csak akkor telepíthetők, ha a szomszédos lakótelek felőli határokon a háromszintes növénytelepítés – az építés helyét kivéve – biztosítható.”

**A helyi építési szabályzat 8. § (2) bekezdés értelmében:**

(2) Kereskedelmi szolgáltató zóna (Gk)

- a) A zóna a nem jelentős zavaró hatású gazdasági tevékenységi célokat szolgáló építmények elhelyezésére kijelölt terület.
- b) A területen - mindenfajta, nem jelentős zavaró hatású gazdasági célú épület, gazdasági célú épületen belül a tulajdonos, a használó és a személyzet számára szolgáló lakások, kereskedelmi, szolgáltatói épület, igazgatási épület, parkolóház, sportépítmény, továbbá



*kivételesen, - egyházi, oktatási, egészségügyi, szociális intézmény, egyéb közösségi szórakoztató épület helyezhető el.*

- c) *A területen meglévő épületek a kivételesen elhelyezhető épületek funkciói szerint is átalakíthatók.”*

Tervezett szabályozás	
Övezeti kód	Gk 711764
Terület-felhasználás	Kereskedelmi, szolgáltató gazdasági zóna
Építészeti karakter	egyéb
Építési övezet kialakult-e	nem kialakult
Beépítési mód	szabadonálló- telepszerű
Megengedett legkisebb telekméret	2500 m <sup>2</sup>
Megengedett legnagyobb beépítettség	50 %
Megengedett építménymagasság	7,5 m
Legkisebb zöldfelületi fedettség	20 %

**A helyi építési szabályzat 8. § (2) bekezdés értelmében:**

*(2) Kereskedelmi szolgáltató zóna (Gk)*

- a) *A zóna a nem jelentős zavaró hatású gazdasági tevékenységi célokat szolgáló építmények elhelyezésére kijelölt terület.*
- b) *A területen - mindenfajta, nem jelentős zavaró hatású gazdasági célú épület, gazdasági célú épületen belül a tulajdonos, a használó és a személyzet számára szolgáló lakások, kereskedelmi, szolgáltatói épület, igazgatási épület, parkolóház, sportépítmény, továbbá kivételesen, - egyházi, oktatási, egészségügyi, szociális intézmény, egyéb közösségi szórakoztató épület helyezhető el.*
- c) *A területen meglévő épületek a kivételesen elhelyezhető épületek funkciói szerint is átalakíthatók.”*



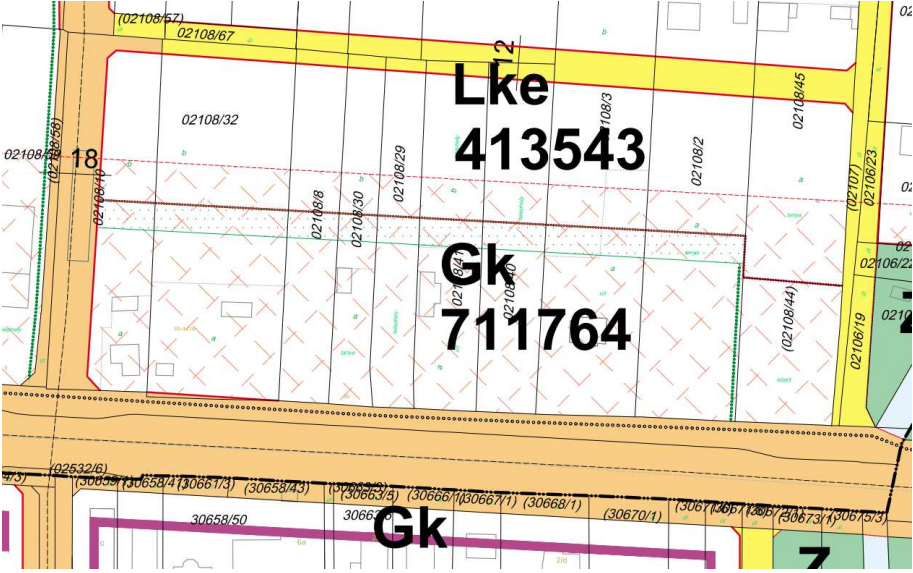
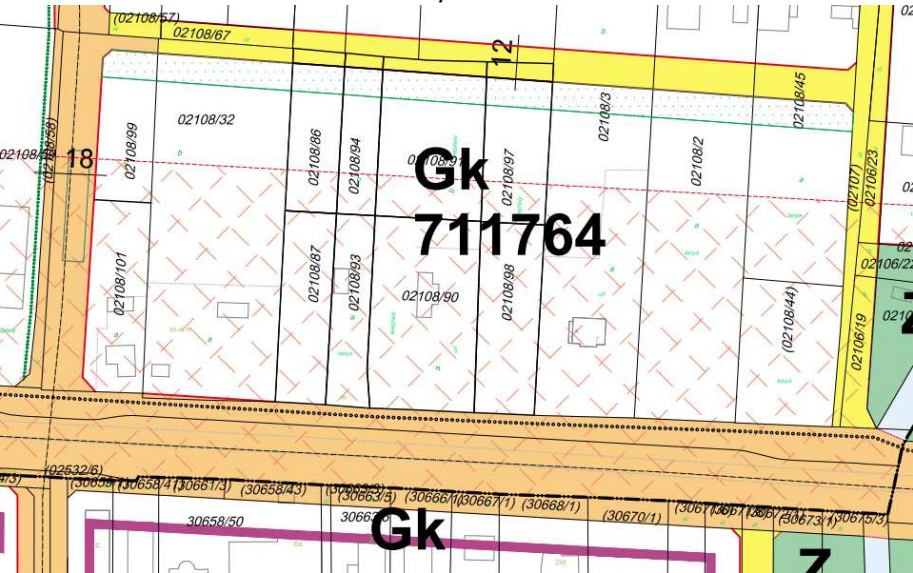
2. Beavatkozási pontok ismertetése

Módosításra kijelölt terület	Módosítás célja és tárgya	Jelenlegi terület-használat	Hatályos terület-használat, övezet, HÉSZ	Terület (ha)	Biológiai aktivitási érték	Tervezett terület-használat, övezet, HÉSZ	Terület (ha)	Biológiai aktivitási érték	Egyéb szabályozási módosítás, megjegyzés		
1.	Nyíregyháza Kalevala sétány (2371/89 hrsz) – Kalevala sétány (2371/43 hrsz)- 2371/103 hrsz-ú út-Korányi Frigyes utca által határolt tömbben lévő zöldfelületek és a már kialakult lakózóna megóvása érdekében a szabályozási tervben építési övezet átsorolása történik (Lk→Z), valamint a beépítési mutatók módosítása (Lk 700050→ Lk 701036).	„beépített terület”, „kivett közterület”	Kisvárosias lakózóna (Lk)	-	-	Kisvárosias lakózóna (Lk), Közpark zóna (Z)	-	-	-		
<p>Hatályos szabályozási terv kivonata</p> <p>„Készült az állami alapadatok felhasználásával”</p>						<p>Tervezett szabályozási terv kivonata</p> <p>„Készült az állami alapadatok felhasználásával”</p>					
HATÁSOK						<b>A népesség demográfiai változása, lakásszükséglete:</b>				Nem változik, hatása nincs.	
						<b>A népesség fizikai, szellemi és lelki igényei:</b>				Nem változik, hatása nincs.	
						<b>A helyi népesség identitásának erősítése, kulturális örökség megőrzése:</b>				Nem változik, hatása nincs.	
						<b>A népesség megélhetését biztosító gazdasági érdekek:</b>				Nem változik, hatása nincs.	
						<b>A helyi társadalmi-gazdasági és infrastrukturális egyenlőtlenségek csökkentése:</b> A módosítás a város infrastrukturális hálózatában változást nem okoz.					
						<b>Megfelelő színvonalú közlekedés kialakítása:</b>				Nem változik, hatása nincs.	
						<b>Lakó- és munkakörülmények:</b>				Nem változik, hatása nincs.	
						<b>Építészeti és régészeti örökség védelme:</b>				Nem változik, hatása nincs.	
						<b>Környezet-, természet- és tájvédelem:</b> A közelben építészeti örökség nem található. Ismert régészeti örökség által nem érintett területet.					
						<b>Tájhasználat, tájszerkezet védelme:</b>				Nem változik, hatása nincs.	
<b>Területtel, termőfölddel való takarékos gazdálkodás:</b> Termőföld más célú hasznosítása nem történik.											
<b>Természeti adottságok gyógyászati hasznosítása:</b>				Nem változik, hatása nincs.							
<b>Honvédelem, nemzetbiztonság, katasztrófavédelem érdekei:</b>				Nem változik, hatása nincs.							
<b>Ásványvagyon-gazdálkodás érdekei:</b>				Nem változik, hatása nincs.							
<b>Infrastrukturális erőforrások kihasználása:</b>				Nem változik, hatása nincs.							
<b>Zöldfelület-, környezet- és természetkimélő fejlesztések támogatása:</b> A tényleges használatot nem változtatja meg, hatása nincs.											



Módosításra kijelölt terület	Módosítás célja és tárgya	Jelenlegi terület-használat	Hatályos terület-használat, övezet, HÉSZ	Terület (ha)	Biológiai aktivitási érték	Tervezett terület-használat, övezet, HÉSZ	Terület (ha)	Biológiai aktivitási érték	Egyéb szabályozási módosítás, megjegyzés
2. Nyíregyháza Tűzoltó utca-Szabolcs utca-Színház utca-Toldi utca által határolt terület.	Beruházó fejlesztési elképzeléseinek megvalósíthatósága érdekében a tulajdonában lévő Nyíregyháza 5929 hrsz.-ú ingatlanára vonatkozó településrendezési eszközök módosítását kérte. A tervezési tömbön belül a Szabolcs utca vonalában a már kialakult, túlnyomó részt beépített állapotnak megfelelően a beépítési mutatók módosítása indokolt (Lk 315553→ Lk 315554).	„beépített terület”	Kisvárosias lakózóna (Lk)	-	-	Kisvárosias lakózóna (Lk)	-	-	-
<p>Hatályos szabályozási terv kivonata</p> <p>„Készült az állami alapadatok felhasználásával”</p> <p>Tervezett szabályozási terv kivonata</p> <p>„Készült az állami alapadatok felhasználásával”</p>						<p><b>HATÁSOK</b></p> <p><b>A népesség demográfiai változása, lakásszükséglete:</b> Nem változik, hatása nincs.</p> <p><b>A népesség fizikai, szellemi és lelki igényei:</b> Nem változik, hatása nincs.</p> <p><b>A helyi népesség identitásának erősítése, kulturális örökség megőrzése:</b> Nem változik, hatása nincs.</p> <p><b>A népesség megélhetését biztosító gazdasági érdekek:</b> Nem változik, hatása nincs.</p> <p><b>A helyi társadalmi-gazdasági és infrastrukturális egyenlőtlenségek csökkentése:</b> A módosítás a város infrastrukturális hálózatában változást nem okoz.</p> <p><b>Megfelelő színvonalú közlekedés kialakítása:</b> Nem változik, hatása nincs.</p> <p><b>Lakó- és munkakörülmények:</b> Nem változik, hatása nincs.</p> <p><b>Építészeti és régészeti örökség védelme:</b> Nem változik, hatása nincs.</p> <p><b>Környezet-, természet- és tájvédelem:</b> A közelben építészeti örökség nem található. Ismert régészeti örökség által nem érintett területet.</p> <p><b>Tájhasználat, tájszerkezet védelme:</b> Nem változik, hatása nincs.</p> <p><b>Területtel, termőfölddel való takarékos gazdálkodás:</b> Termőföld más célú hasznosítása nem történik.</p> <p><b>Természeti adottságok gyógyászati hasznosítása:</b> Nem változik, hatása nincs.</p> <p><b>Honvédelem, nemzetbiztonság, katasztrófavédelem érdekei:</b> Nem változik, hatása nincs.</p> <p><b>Ásványvagyon-gazdálkodás érdekei:</b> Nem változik, hatása nincs.</p> <p><b>Infrastuktúrális erőforrások kihasználása:</b> Nem változik, hatása nincs.</p> <p><b>Zöldfelület-, környezet- és természetkímélő fejlesztések támogatása:</b> A tényleges használatot nem változtatja meg, hatása nincs.</p>			



Módosításra kijelölt terület	Módosítás célja és tárgya	Jelenlegi terület-használat	Hatályos terület-használat, övezet, HÉSZ	Terület (ha)	Biológiai aktivitási érték	Tervezett terület-használat, övezet, HÉSZ	Terület (ha)	Biológiai aktivitási érték	Egyéb szabályozási módosítás, megjegyzés
3. Napkorong utca – 02108/67 hrsz.-ú kivett úton áthaladó tervezett út – 02107 hrsz.-ú út – Nyíregyházi út által határolt terület.	Az érintett telektömbre vonatkozó településrendezési eszközök módosítása szükséges. Jelenleg két különböző övezeti kóddal van ellátva, amely így több telek beépíthetőségét is korlátozza. Városrendezési szempontból indokolt az tömbre vonatkozó különböző előírások egységesítése, valamint az északi lakóövezeti telektömb védelme érdekében a tervezett II. rendű közlekedési célú közterület déli oldalán 10 méteres sávban telken belüli kötelező zöldfelület kijelölése történik, melyet háromszintes növényállomány telepítésével kell megvalósítani a helyi építési szabályzat vonatkozó előírásai alapján. Lke → Gk	„beépített terület”, „kivett közterület”	Kisvárosias lakózóna (Lk)	-	-	Kisvárosias lakózóna (Lk), Közpark zóna (Z)	-	-	-
<p>Hatályos szabályozási terv kivonata</p>  <p>„Készült az állami alapadatok felhasználásával”</p> <p>Tervezett szabályozási terv kivonata</p>  <p>„Készült az állami alapadatok felhasználásával”</p>						<p><b>HATÁSOK</b></p> <p><b>A népesség demográfiai változása, lakásszükséglete:</b> Nem változik, hatása nincs.</p> <p><b>A népesség fizikai, szellemi és lelki igényei:</b> Nem változik, hatása nincs.</p> <p><b>A helyi népesség identitásának erősítése, kulturális örökség megőrzése:</b> Nem változik, hatása nincs.</p> <p><b>A népesség megélhetését biztosító gazdasági érdekek:</b> Nem változik, hatása nincs.</p> <p><b>A helyi társadalmi-gazdasági és infrastrukturális egyenlőtlenségek csökkentése:</b> A módosítás a város infrastrukturális hálózatában változást nem okoz.</p> <p><b>Megfelelő színvonalú közlekedés kialakítása:</b> Nem változik, hatása nincs.</p> <p><b>Lakó- és munkakörülmények:</b> Nem változik, hatása nincs.</p> <p><b>Építészeti és régészeti örökség védelme:</b> Nem változik, hatása nincs.</p> <p><b>Környezet-, természet- és tájvédelem:</b> A közelben építészeti örökség nem található. Ismert régészeti örökség által nem érintett terület.</p> <p><b>Tájhasználat, tájszerkezet védelme:</b> Nem változik, hatása nincs.</p> <p><b>Területtel, termőfölddel való takarékos gazdálkodás:</b> Termőföld más célú hasznosítása nem történik.</p> <p><b>Természeti adottságok gyógyászati hasznosítása:</b> Nem változik, hatása nincs.</p> <p><b>Honvédelem, nemzetbiztonság, katasztrófavédelem érdekei:</b> Nem változik, hatása nincs.</p> <p><b>Ásványvagyon-gazdálkodás érdekei:</b> Nem változik, hatása nincs.</p> <p><b>Infrastukturális erőforrások kihasználása:</b> Nem változik, hatása nincs.</p> <p><b>Zöldfelület-, környezet- és természetkímélő fejlesztések támogatása:</b> A tényleges használatot nem változtatja meg, hatása nincs.</p>			



### 3. Településszerkezeti módosítások

Határozat-tervezet

**Nyíregyháza Megyei Jogú Város  
Közgyűlésének  
...../2024. (...) önkormányzati  
határozata**

**Nyíregyháza Megyei Jogú Város településszerkezeti terve és a szerkezeti terv leírás  
módosításának jóváhagyására**

#### **A Közgyűlés**

az Épített környezet alakításáról és védelméről szóló többször módosított 1997. évi LXXVIII. törvény 9/B § (2) bekezdés a) pontjában kapott felhatalmazás alapján

- a ...../2024. (...) számú határozattal módosított és kiegészített településszerkezeti tervi leírást az alábbiak szerint módosítja:

- a Nyíregyháza MJV Polgármesteri Hivatalának Főépítési Osztálya által készített FŐÉP/271/2024. törzsszámú, 3 beavatkozási területre vonatkozó tervét figyelembe véve a város közigazgatási területére elfogadott településszerkezeti tervének módosítását a mellékelt településszerkezeti terv szerint **jóváhagyja**.

**Nyíregyháza, 2024.**

#### **Erről értesülnek:**

- 1.) a Közgyűlés tagjai
- 2.) a címzetes főjegyző és a polgármesteri hivatal belső szervezeti egységeinek vezetői



**Nyíregyháza Megyei Jogú Város Településszerkezeti Terv - Jelmagyarázat**

Területfelhasználás		Szintterület-sűrűség m <sup>2</sup> /m <sup>2</sup>	Közművesítettség	Leírás
Kód	Jel			
1.1	Ln	1,5	Teljes	Nagyvárosias lakóterület
1.2	Lk	1,2	Teljes	Kisvárosias lakóterület
1.3	Lke	0,35	Teljes	Kertvárosias lakóterület
1.4	Lf	0,2	Részleges	Falusias lakóterület
2.1	Vt	0,9	Teljes	Településközponti vegyes terület
2.2	Vk	1,1	Teljes	Központi vegyes terület
3.1	Gk	0,6	Teljes	Kereskedelmi-, szolgáltató gazdasági terület
3.2	Gip	0,5	Teljes	Zavaró hatású ipari gazdasági terület
3.3	Ge	0,5	Teljes	Egyéb ipari gazdasági terület
4.1	Üü	0,3	Teljes	Üdülőházas üdülőterület
4.2	Üh	0,15	Teljes	Hétfélgézház üdülőterület
5.1	Kke	0,6	Teljes	Különleges kereskedelmi célú terület
5.2.1	Ki	0,6	Teljes	Különleges intézményi terület >=10% beépítettséggel
5.2.2	Ki0	0,05	Teljes	Különleges intézményi terület <10% beépítettséggel
5.4	Kho	0,2	Részleges	Különleges honvédelmi terület
5.5	Kh	0,01	Részleges	Különleges hulladék elhelyezésére szolgáló terület
5.6	Kk	0,15	Részleges	Különleges városüzemeltetési célokat szolgáló kertészeti terület
5.7	K-S			Különleges beépítésre nem szánt nagy kiterjedésű helyi sajátosságot hordozó terület
5.7	Kk0	0,25	Teljes	Különleges közlekedési terület
5.8	K-En			Megülő energiaforrás hasznosításának céljára szolgáló terület
5.9	K-t			Különleges beépítésre nem szánt temető területe
6.1.0	KÖÁ			Általános közlekedési terület
6.2.0	KÖV			Vasúti közlekedési terület
7.0	Z			Zöldterület
8.1.0	Ee			Egészségügyi- turisztikai célú erdő
8.2.0	Ev			Védelmi célú erdő
8.3.0	Eg			Gazdasági célú erdő
9.1.0	Mk			Mezőgazdasági kertés terület
9.2.0	Má			Mezőgazdasági általános terület
9.3.0	Mko			Mezőgazdasági korlátozott használatú terület
10	Vg			Vízgazdálkodási terület
				Kereskedelmi- szolgáltató sáv
				Közpark jellegű zöldsáv
				Erdő jellegű zöldsáv
				Tartalék temető

Művi értékvédelem	Intézmények
	Régészeti terület
	Helyi védettségű teleszerkezet

Táj és természetvédelem	
	Natura 2000 terület
	Ex lege védett terület határa
	Természeti terület határa
	Ökológiai hálózat
	Helyi jelentőségű védett ill. védelemre javasolt természeti terület határa

Környezetvédelem	
	Bányatelek területe
	Védőtávolságok
	Jelentősebb vízfolyás
	Rekultiválandó terület

Közlekedés	
	Meglévő
	Tervezett
	Autópálya
	Országos főút
	Országos mellékút, települési főút
	Gyűjtőút
	Külterületi út
	Távlati vasúti nyomvonal
	Szintbeni csomópont
	Különszintű csomópont
	Híd
	Jelentősebb közhasználatú parkolóhely
	Autóbusz- pályaudvar
	Vasúti pályaudvar
	Vasútmegálló
	Repülőtér
	Útpajzs

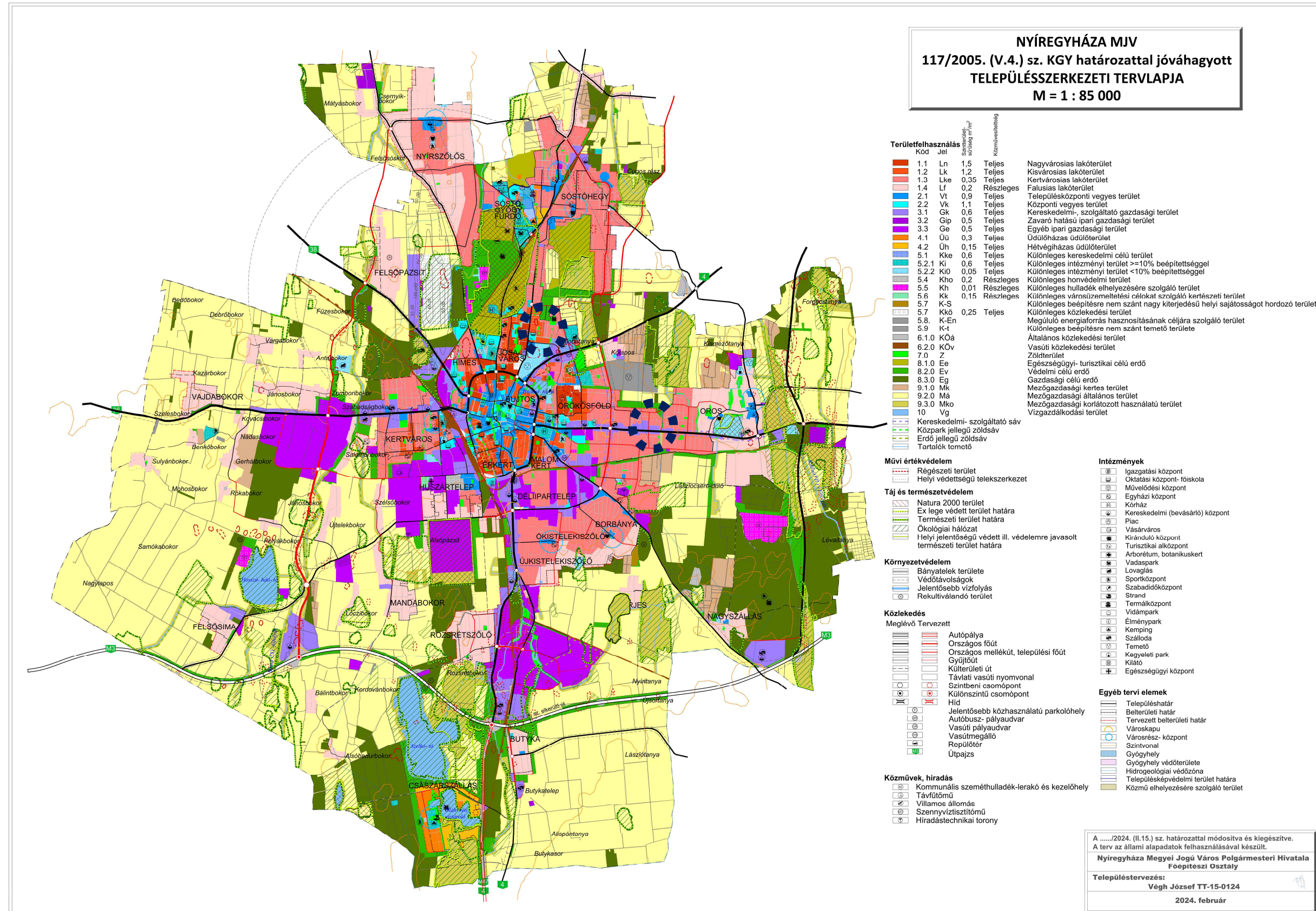
Közművek, híradás	
	Kommunális szeméthulladék-lerakó és kezelőhely
	Távfűtőmű
	Villamos állomás
	Szennyvíztisztító
	Híradástechnikai torony

Egyéb tervi elemek	
	Településhatár
	Belterületi határ
	Tervezett belterületi határ
	Városkapu
	Városrész- központ
	Szintvonal
	Gyógyhely
	Gyógyhely védőterülete
	Hidrogeológiai védőzóna
	Településképvédelmi terület határa
	Közmű elhelyezésére szolgáló terület



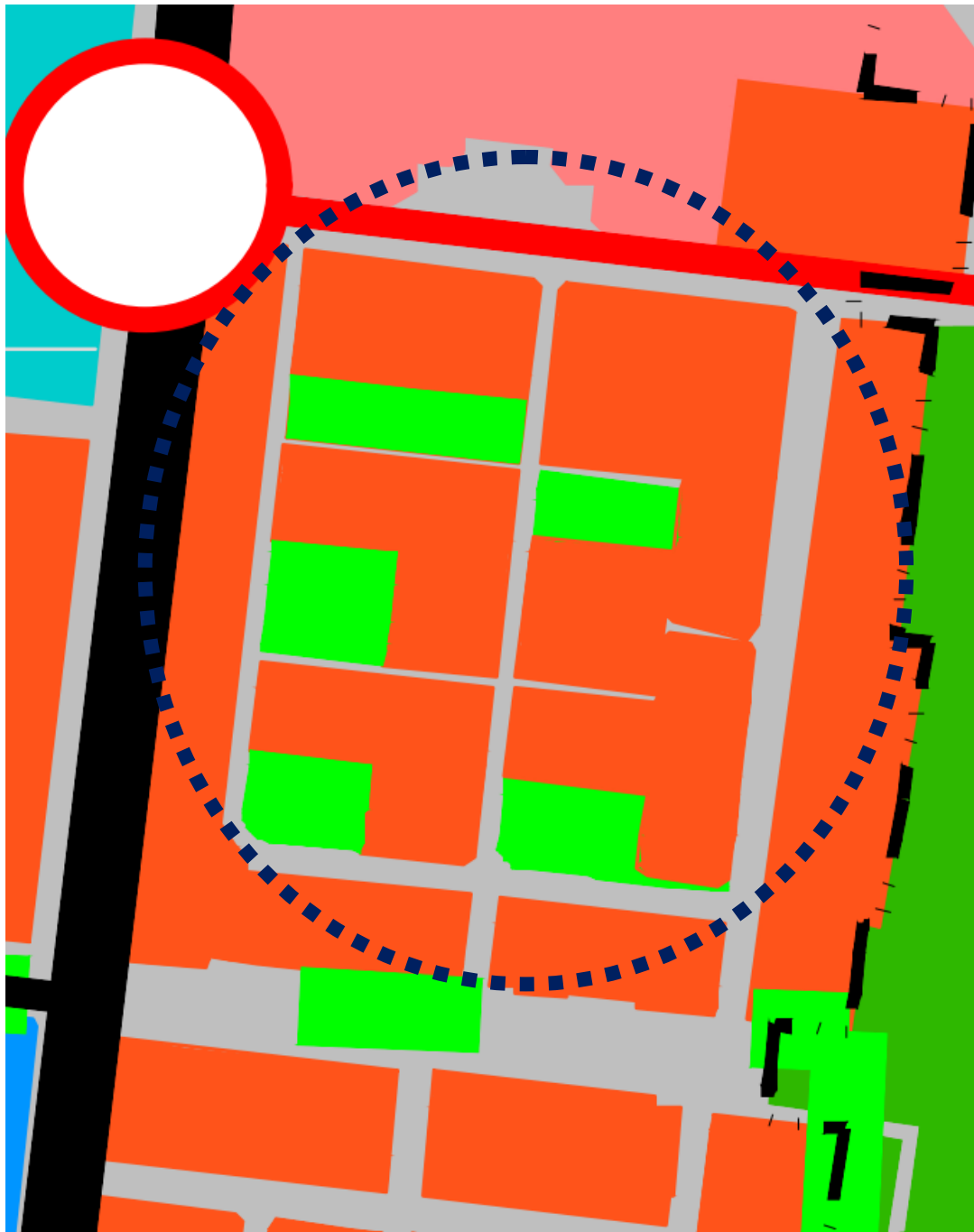
3.1.Tervezett Szerkezeti Terv





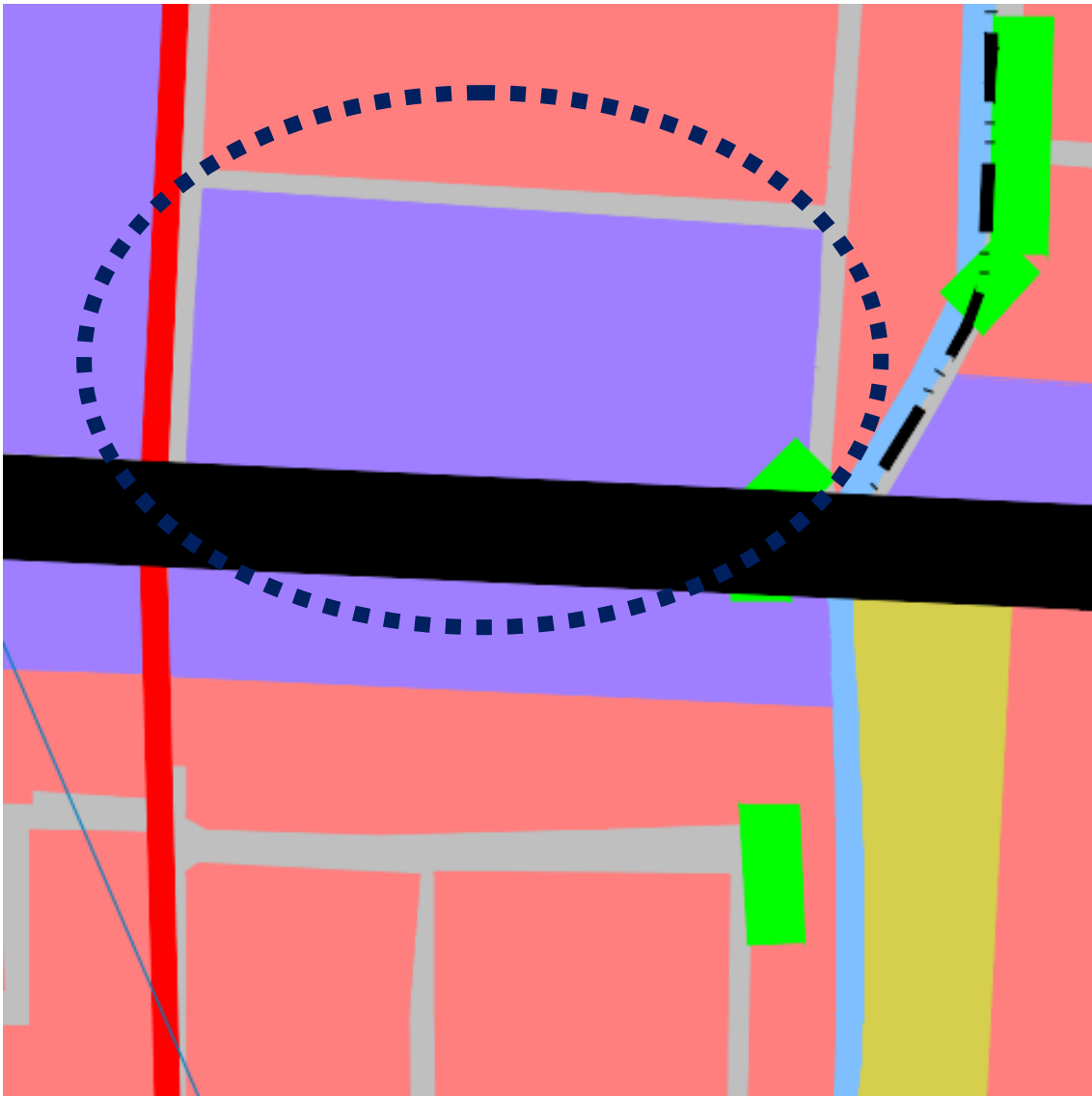
### 3.2.Átnézeti térkép – kivágat

#### 1. Beavatkozási pont





### 3.Beavatkozási pont





#### 4. Alátámasztó munkarész

##### 4.1.Főépítési nyilatkozat

1.	Tájrendezési munkarész	Jelen dokumentációhoz a területre vonatkozóan a munkarész nem került kidolgozásra, mivel a módosítás nem érinti a szakterületet, így a korábban elkészített munkarészek érdemben nem változnak.
2.	Környezetalakítási munkarész	Jelen dokumentációhoz a területre vonatkozóan a munkarész nem került kidolgozásra, mivel a módosítás nem érinti a szakterületet, így a korábban elkészített munkarészek érdemben nem változnak.
3.	Közlekedési munkarész	Jelen dokumentációhoz a területre vonatkozóan a munkarész nem került kidolgozásra, mivel a módosítás nem érinti a szakterületet, így a korábban elkészített munkarészek érdemben nem változnak.
4.	Közművek	Jelen dokumentációhoz a területre vonatkozóan a munkarész nem került kidolgozásra, mivel a módosítás nem érinti a szakterületet, így a korábban elkészített munkarészek érdemben nem változnak.
5.	Hírközlési munkarész	Jelen dokumentációhoz a területre vonatkozóan a munkarész nem került kidolgozásra, mivel a módosítás nem érinti a szakterületet, így a korábban elkészített munkarészek érdemben nem változnak.
6.	MTrT	Jelen dokumentációhoz a tervezési területre vonatkozóan a munkarész kidolgozásra került.
7.	Biológiai aktivitási érték	A módosítás keretén belül létrejövő övezeti, területfelhasználási változásra vonatkozó aktivitás érték számítás nem került kidolgozásra, mivel a módosítás során területfelhasználási mód változás nem történik, így Nyíregyháza közigazgatási területén a biológiai aktivitásérték nem változik.

**Kovács Rita**  
városi főépítész

## 4.2. Tervezett beruházás- Beépítési kivonatok

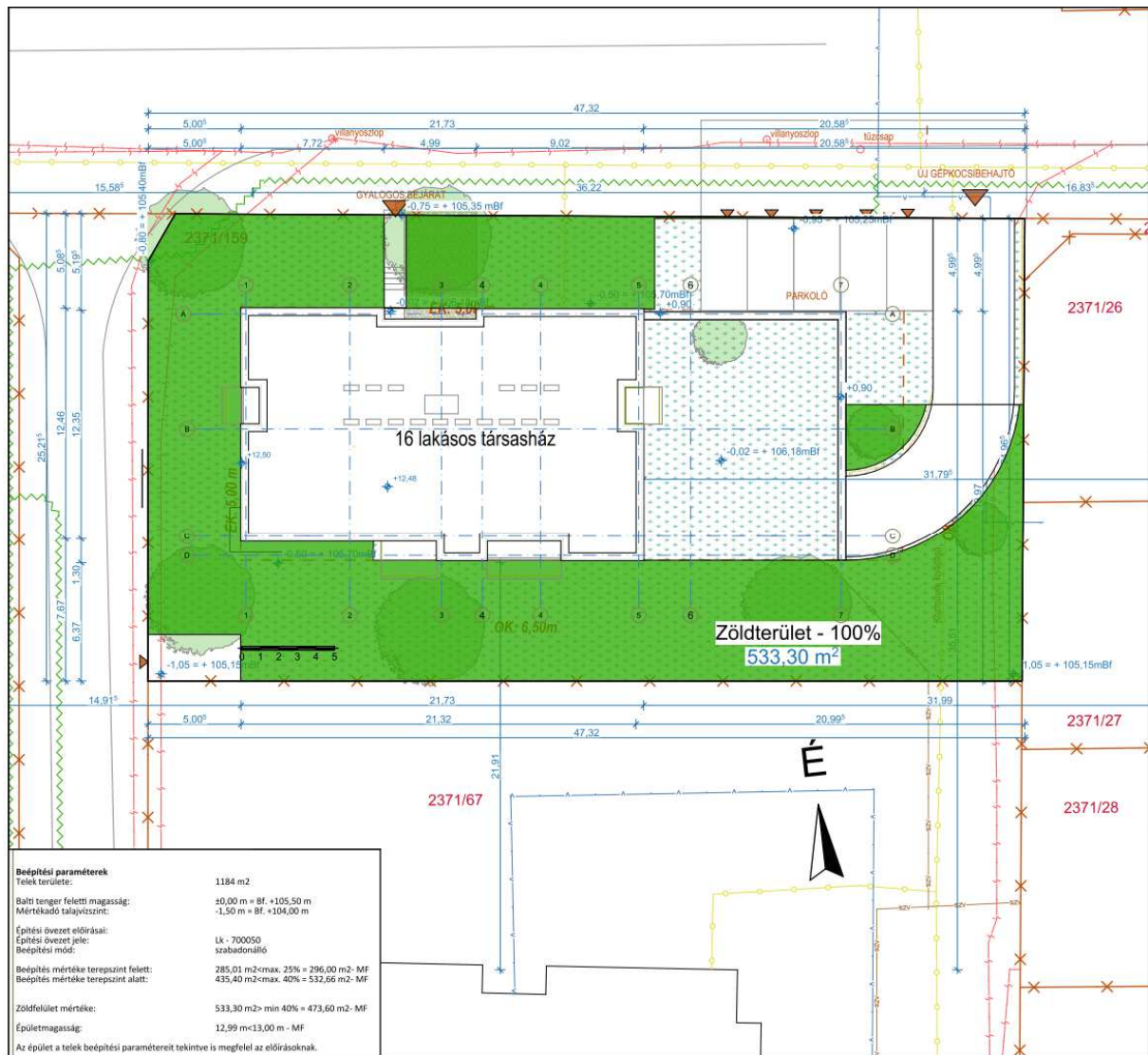
### 4.2.1. 1-es beépítési pont



*(16 lakásos társasház tervdokumentáció – Látványterv madártávlati fotóba illetve Xdot Építésziroda Kft. - 1173 Budapest, Csomafalva u. 1. 24D.)*



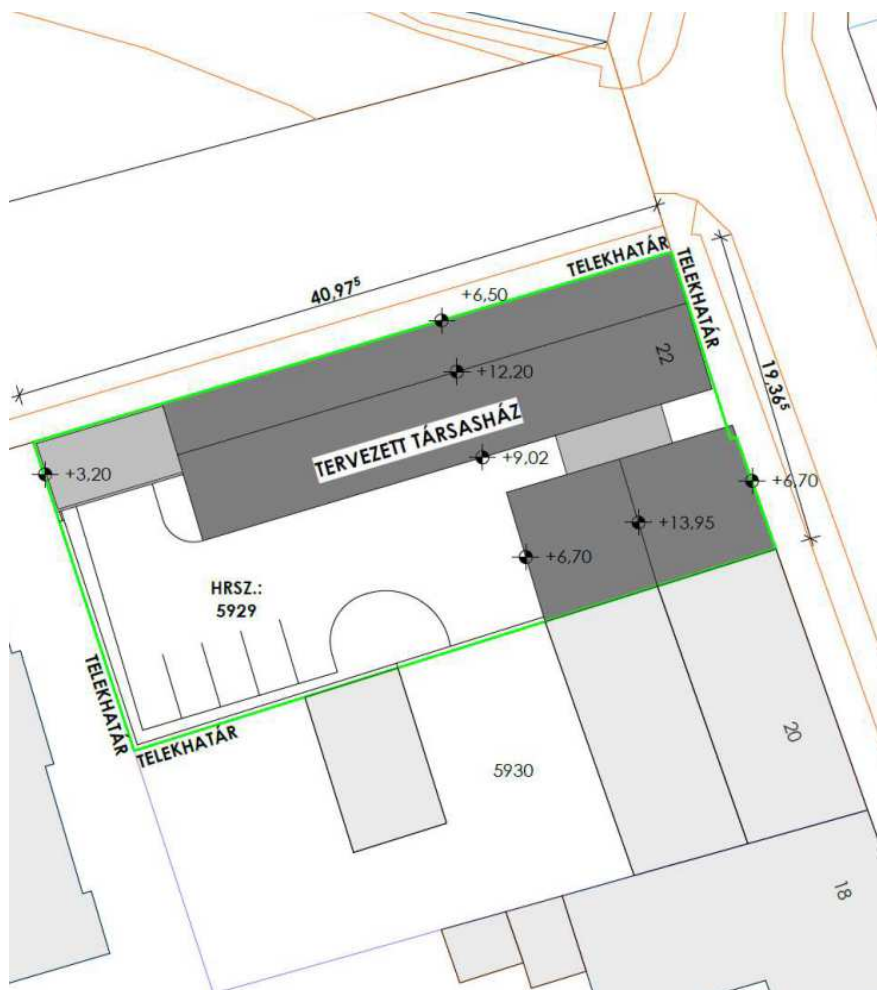
*(16 lakásos társasház tervdokumentáció – Látványterv, Xdot Építésziroda Kft. - 1173 Budapest, Csomafalva u. 1. 24D.)*



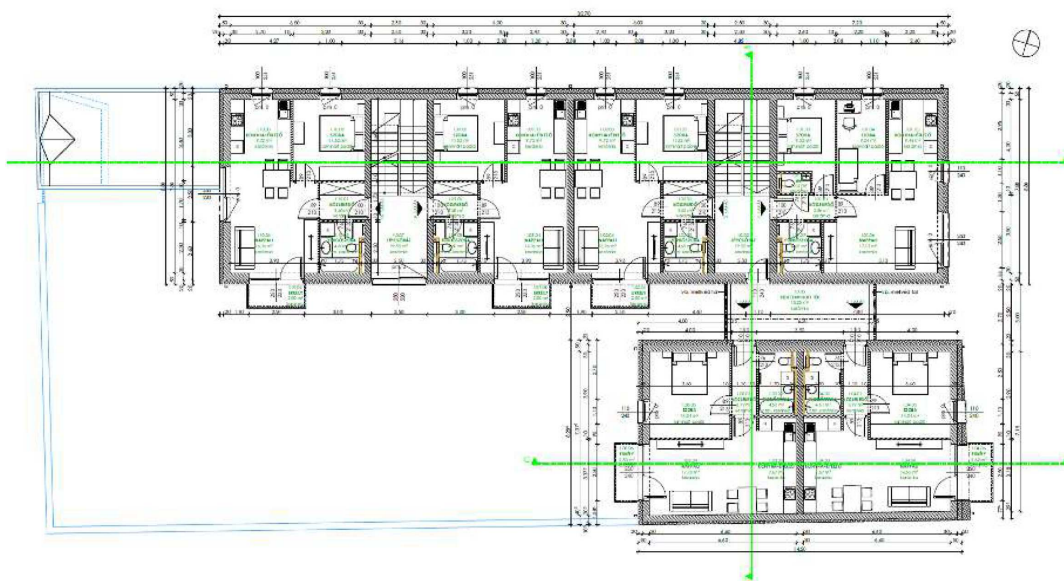
(16 lakásos társasház tervdokumentáció – Helyszínrajz, zöldterületszámítás,  
Xdot Építésziroda Kft. - 1173 Budapest, Csomafalva u. 1. 24D.)



#### 4.2.2. 2-es beépítési pont



(12 lakásos társasház tervdokumentáció – Helyszínrajz,  
Dudás Ede - 4400 Nyíregyháza, Napfény u. 5.)



### 4.3. Vizsgálati terv

#### 4.3.1. 2-es beavatkozási pont

Nyíregyháza Megyei Jogú Város TRT. módosítást megalapozó telepítési tanulmányterv

## 2. A TERVEZÉSI TERÜLET ÉS KÖRNYEZETÉNEK, HATÁSTERÜLETÉNEK BEMUTATÁSA

### **A fejlesztéssel közvetlenül érintett ingatlan(ok) és a környezetének vizsgálati bemutatása – a döntéshez szükséges mélységben**

A városközponttól nyugatra, délnyugatra fekvő: a Rákóczi u. - Arany János u. közötti és a külső tehermentesítő út által határolt területre és a Malomkert Kállói út menti részére jellemző karaktertípus a kisvárosias karakter. A telekstruktúra derékszögű utcahálózatra szerkesztett - a területet K-Ny-i tengellyel egyenletesen felosztó főbb útvonalak között – szabályos telektömbökből áll.

A tömb beépítése a XIX. század második felében kezdődött és déli irányba haladva fokozatosan történt meg. A városközponttól nyugatra, délnyugatra fekvő területen a fontos városszerkezeti szerepet betöltő, szélesebb utcák mentén zártsonú, többszintes épületek találhatók. A kisebb utcákban az épületek zártsonúak, hézagos zártsonúak, földszintesek és magastetősek. Helyenként többszintes társasházak ékelődnek be közéjük. Megőrzendő, inhomogén, értékes karakter.



Karaktervizsgálat, forrás: hatályos terv alátámasztó munkarész

Nyíregyháza belvárosa napjainkban – döntően a tömbbátörések, szanalások a korábbi városszerkezet „immunrendszerét” gyengítő hatása miatt, felerősítve a modern építészeti irányzat individualizmusát – a meghatározó épületek sorával fémjelzett hagyományos karakter és a modern városközponti karakter jó értelemben vett konfliktusával jellemezhető.

A módosítással érintett terület környezete egy nyugodt, belvárosi terület, tágabb környezetében megtalálhatók még különböző funkciók, melyek a területre bevonzást eredményeznek. Az érintett területet polgári jellegű lakóterületek, illetve újonnan beépített társasházak jellegű lakóterület alkotja.

#### Épületmagasság, szintszámok

A módosítással érintett területen található épületek a funkciójuknak megfelelő magassággal rendelkeznek. A régi lakóépületek F, az újabb családi lakóépületek F+1 szintesek, a társasházak F+2 szintesek. A környező lakóépületek többsége is földszintes, de a kertvárosi területeken nagy arányban fordulnak elő kétszintes épületek is, melyek emelettel vagy tetőtérbeépítéssel rendelkeznek.

Az épületmagasságok a szintszámokkal arányosan alakulnak, lakóépületek esetében – figyelembe véve az épületek korát – szintenként 3,5-5 m között alakul. Az újabb építésű épületek szintszáma általában kettő szint, így az építménymagasság 5-6,0 m között alakul. A szomszédos 5928 hrsz-ú telken álló többlakásos lakóépület kora 40 év, szintszáma 3, a tömb beépítésétől merőben eltérő kialakítás. Telek átellenes oldalán garázssorral. A telek beépítése zavaró, építménymagassága nem jelentős, nem zavaró a tömb többi épületéhez képest.



Nyíregyháza Megyei Jogú Város TRT. módosítást megalapozó telepítési tanulmányterv



Tervezési terület – forrás: saját szerkesztés



Szintszám vizsgálat – forrás: saját szerkesztés



Nyíregyháza Megyei Jogú Város TRT. módosítást megalapozó telepítési tanulmányterv

A tervezett társasháztól délre eső 5930 hrsz-ú telken, építési engedéllyel 2 szint + tetőtér-beépítéses társasház valósult meg az elmúlt években. E két, aránylag magas épülethez illeszkedik a tervezett többlakásos lakóépület, melynek 6,47 m az építménymagassága, jól illeszkedik a tervezési terület szövetébe. A hatályos HÉSZ által megállapított 2 szintszám feletti +szintszám sem okoz eltérést a szomszédos épületek viszonylatában.

Szintterület sűrűség változása

Szintterület-sűrűség: a beépítésre szánt terület egyes területfelhasználási egységein elhelyezhető épületek összes szintterületének és a területfelhasználási egység területének viszonyszáma.

A tervezett módosítással nem változik a területhasználat, valamint az egyes ingatlanok és az elhelyezhető épületek magassága, viszont változik azok beépíthetősége. A kisvárosias lakóterület szintterületsűrűségi mutatója a hatályos településszerkezeti terv szerint 1,2.



Építménymagasság vizsgálat – forrás: saját szerkesztés

szintterület-sűrűség a meglévő állapotban:

tömbterület: 19017 m<sup>2</sup>  
bruttó szintterület: 15213 m<sup>2</sup>  
szintterület-sűrűség: 0,8

szintterület-sűrűség a 2 beépített szint helyett 3 beépített szinttel, tervezett állapotban:

így az új számítással a szintterület-sűrűség:

tömbterület: 19017 m<sup>2</sup>  
bruttó szintterület: 22819 m<sup>2</sup>  
szintterület-sűrűség: 1,1999

Hatályos terv szintterület-sűrűség: 1,2 > = tervezett szintterület-sűrűség 1,1999

Tehát **megfelel!**



#### 4.3.2. 3-as beavatkozási pont

A 3-as beavatkozási pontnál az érintett telektömbben jelenleg két övezeti kód van érvényben (Kertvárosias lakózóna (Lke) és Kereskedelmi, szolgáltató gazdasági zónára (Gk)). A tervezéssel érintett tömbben jelenleg kereskedelmi, gazdasági tevékenységet ellátó épületek helyezkednek el.

A tervezett módosítással a területhasználat nem változik. Ahhoz, hogy a jövőben ne épülhessen a tervezési tömbön belül lakóépület szükséges a településrendezési eszközök módosítása.

A Nyíregyházi út Nyíregyháza jelentős közlekedési forgalmát lebonyolító gyűjtőútja. Ennek a gyűjtőútnak mind a két oldalán már kialakult kereskedelmi, gazdasági és szolgáltató tevékenységeket folytató üzletek, telephelyek találhatóak. Továbbá az érintett tömb környezetében (keleti és nyugati irányban) is kereskedelmi, szolgáltató gazdasági övezeti besorolású ingatlanok találhatóak.

A telektömb vizsgálata során megállapítható, hogy az építési övezeti átsorolása csak a jelenlegi, tényleges állapotot, funkciót fogja tükrözni.









#### **4.4. Településképi rendelettel összefüggő, a szabályozás kialakítására vonatkozó észrevételek**

A tervezett módosítások – területi elhelyezkedésük és kiterjedésük alapján – érdemben nem befolyásolják a településkép kialakult jellegét. A Nyíregyháza Megyei Jogú Város önkormányzata Képviselőtestületének a Nyíregyháza Megyei Jogú Város településképi védelméről szóló 31/2017.(X.27.) önkormányzati rendeletében megfogalmazott településképi előírások összeegyeztethetőek a tervezett módosítás során részben megváltozó szerkezeti elemekkel.

Az esetlegesen felmerülő településképet befolyásoló szabályozási irányelvekre adott rendeleti válaszokat a hatályos rendelkezés már tartalmazza, azokon változtatni nem szükséges.



## 5. Szabályozási módosítások

### RENDELET-TERVEZET

**Nyíregyháza Megyei Jogú Város  
Közgyűlésének  
...../2024. (.....) önkormányzati  
rendelete**

**Nyíregyháza 19/2005. (V.5.) önkormányzati rendelettel jóváhagyott helyi építési szabályzatának  
módosításáról és egységes szerkezetű szövegének megállapításáról szóló 21/2007. (VI. 12.)  
önkormányzati rendelet módosításának jóváhagyására  
(MÓDOSÍTÁSOK III./2024. – 3 terület)**

### Nyíregyháza Megyei Jogú Város Önkormányzatának Közgyűlése

*az Épített környezet alakításáról és védelméről szóló 1997. évi LXXVIII. törvény 9/B. § (2) bekezdés b) pontjában, a 62. § (6) bekezdés 6.) pontjában kapott felhatalmazás alapján, Magyarország helyi önkormányzatairól szóló 2011. évi CLXXXIX. törvény 13. § (1) bekezdésében, az épített környezet alakításáról és védelméről szóló 1997. évi LXXVIII. törvény 6. § (1) bekezdésében meghatározott feladatkörében eljárva, a településtervek tartalmáról, elkészítésének és elfogadásának rendjéről, valamint egyes településrendezési sajátos jogintézményekről szóló 419/2021. (VII. 15.) Korm. rendelet (a továbbiakban: Korm. rendelet) 69. § (2) bekezdésében és 11. mellékletében biztosított véleményezési jogkörében eljáró*

Szabolcs-Szatmár-Bereg Vármegyei Kormányhivatal Állami Főépítési Iroda  
Szabolcs-Szatmár-Bereg Vármegyei Kormányhivatal Környezetvédelmi, Természetvédelmi és Hulladékgazdálkodási Főosztály Komplex Engedélyezési, Természetvédelmi és Nyilvántartási Osztály  
Hortobágyi Nemzeti Park Igazgatóság  
Felső-Tisza-vidéki Vízügyi Igazgatóság  
Országos Vízügyi Főigazgatóság  
Szabolcs-Szatmár-Bereg Vármegyei Katasztrófavédelmi Igazgatóság  
Szabolcs- Szatmár- Bereg Vármegyei Kormányhivatal Népegészségügyi Főosztály Közegészségügyi Osztály  
Budapest Főváros Kormányhivatala Országos Közúti és Hajózási Hatósági Főosztály Gyorsforgalmi Útügyi Osztály  
Innovációs és Technológiai Minisztérium Közlekedési Hatóság Vasúti Hatósági Főosztály  
Innovációs és Technológiai Minisztérium Léginavigációs és Repülőtéri Hatósági Főosztály  
Honvédelmi Minisztérium Állami Légügyi Főosztály, mint Katonai Légügyi Hatóság  
Szabolcs-Szatmár-Bereg Vármegyei Kormányhivatal Közlekedési, Műszaki, Engedélyezési és Fogyasztóvédelmi Főosztály Útügyi Osztály  
Budapest Főváros Kormányhivatala Építésügyi és Örökségvédelmi Főosztály  
Szabolcs-Szatmár-Bereg Vármegyei Kormányhivatal Nyíregyházi Járási Hivatal, Hatósági Főosztály Építésügyi és Örökségvédelmi Osztály  
Szabolcs-Szatmár-Bereg Vármegyei Kormányhivatal Földhivatali Főosztály Földügyi Igazgatási Osztály  
Hajdú-Bihar Vármegyei Kormányhivatal Agrárügyi Főosztály Erdőfelügyeleti Osztály  
Honvédelmi Minisztérium Hatósági Főosztály

Ügyiratszám: FŐÉP/271-6/2024.

**NYÍREGYHÁZA MJV POLGÁRMESTERI HIVATALA**

4401 Nyíregyháza, Kossuth tér 1. Pf. 83.

Telefon: (42) 524-550 Fax: (42)310-647



Szabolcs-Szatmár-Bereg Vármegyei Rendőr-főkapitányság Rendészeti Igazgatóság  
Közlekedésrendészeti Osztály  
Borsod-Abaúj-Zemplén Vármegyei Kormányhivatal Közlekedési, Műszaki Engedélyezési és  
Mérésügyi Főosztály Bányászati Osztály  
Nemzeti Média- és Hírközlési Hatóság- Debreceni Hatósági Iroda  
Országos Atomenergia Hivatal Nukleáris Biztonsági Igazgatósága  
Budapest Főváros Kormányhivatala Népegészségügyi Főosztály Közegészségügyi Osztály 1.  
Nyíregyháza Rendőrkapitányság Közrendvédelmi és Határrendészeti Osztály  
Szabolcs-Szatmár-Bereg Vármegyei Önkormányzati Hivatal Megyei Főépítésze

a Korm. rendelet 40.§ (6) bekezdésre figyelemmel a Szabolcs-Szatmár-Bereg Vármegyei Kormányhivatal Állami Főépítésze záró szakmai véleményének megadásával a következőket rendeli el:

Nyíregyháza Megyei Jogú Város Városstratégiai és Környezetvédelmi Bizottsága, valamint Nyíregyháza Megyei Jogú Város Jogi, Ügyrendi és Etikai Bizottsága véleményének kikérésével a következőket rendeli el:

**1.§.** Ör. 1. számú mellékletét képző szabályozási tervlapok módosítását jelen rendelet 1. melléklete szerinti 3 beavatkozási pontra jóváhagyja.

## II. Záró rendelkezések

**2 §.(1)** Ez a rendelet a kihirdetést követő napon lép hatályba és a következő napon hatályát veszíti. Rendelkezéseit a hatálybalépést követően induló ügyekben alkalmazni kell.

**(2)** A hatálybalépést megelőzően érkezett és jogerősen még el nem bírált ügyekben jelen rendelet akkor alkalmazható, ha a rendelet a kérelem tárgyára vonatkozóan kedvezőbb előírásokat tartalmaz.

**Nyíregyháza, 2023. március**

**Dr. Kovács Ferenc**  
polgármester

**Dr. Szemán Sándor**  
címetes főjegyző



### KÖTELEZŐ RAJZI SZABÁLYOZÁSI ELEMEK

Nem települési döntési szint	Települési döntési szint
	<b>FELÜLETEK</b>
	I.rendű közlekedési célú közterület
	II.rendű közlekedési célú közterület
	I.rendű nem közlekedési és nem vízgazdálkodási célú közterület (zöldterület, egészségügyi és véderdő)
	I.rendű vízgazdálkodási célú közterület - vízfelület és szárazulat
	II.rendű nem közlekedési célú közterület (köztér, csak belterületen és külterületi beépítésre szánt területen belül)
	Telken belüli kötelező zöldfelület (védőfásítás területe)
	A védő- és korlátozási területek összsvont területe nem közterületen (ha országos előírásokból következik, nem települési döntési szint)
	Közösségi funkcióhoz kapcsolódó zöldfelület
	Építési hely *
	A telek mélyfekvésű területe, melyen a természetes növényállomány megőrzendő, nem feltölthető, tereprendezéssel nem éríthető, nem beépíthető
	Műemlék épület telke
	Helyileg védett ill. helyi védelemre javasolt épület
	NATURA 2000 terület
	Ökológiai hálózat
	Helyi védelem alatt álló zöldfelület
	Gyalogos tér díszburkolattal
	Vasútterület
	Gazdasági rendeltetésű erdő
	Vízgazdálkodási terület, nem közterület
	Tűzfalasan csatlakoztatható oldalszárnyak
	Többszintes területfelhasználás

### HATÁRVONALAK

-----	Tervezett belterület határa
-----	Beépítésre szánt terület határa külterületen
9	Sajátos előírások területének határa a terület sorszámaival
EEEEEE	Elővásárlási joggal érintett terület határa
OOOOOO	Városkapu zóna határa
-----	Védőterületek határa
Ln 215465	Építési övezetek, övezetek határa és jele (a színek határa egyben övezet-határ is, ilyenkor nem kerül külön jelölésre az övezet-határ)
MK MK MK MK	Műemléki környezet határa
R R R R R R	Régészeti terület határa (védett, ill. védelemre javasolt)
sz sz sz sz sz sz	Helyi védettségű településszerkezet
vk vk vk vk vk vk	Helyi védettségű településkép
UUUUUU	Helyi védettségű temető
TTTTTT	Országos jelentőségű természetvédelmi terület (ex lege védett)
TTTTTT	Természeti terület határa
ht ht ht ht ht ht	Helyi jelentőségű védett, ill. védelemre javasolt természetvédelmi terület határ
-----	Hidrogeológiai védelmi zóna határa
P100	Bányatelek határa (országos érvényű jogszabályok szerint)
G150 (G...)	Jelentős szintbeli gépjárműparkoló területének határa gépjárműszámmal
PH300	Jelentős szint alatti gépjárműútató területének határa gépjárműszámmal (fejlesztés szerinti gépjárműszámmal)
-----	Parkolóház gépjárműszámmal
100%	Terepszint alatti építési hely (egyedi előírás esetén beépítési százalék megadásával)
-----	Terepszint feletti (közterület feletti) építési hely

### NYÍREGYHÁZA SZABÁLYOZÁSI TERVÉNEK JELMAGYARÁZATA

Nem települési döntési szint	Települési döntési szint
	<b>VONALAK</b>
-----	Tervezett szabályozási vonal
OOOOOO	Változtatási tilalom
-----	Építési vonal
-----	Épületsarok helye
-----	Előkert határa, ha az általános előírásoktól eltér
-----	Helyi védelem alatt álló homlokzat
OOOOOO	Helyi jelentőségű védett, értékes fa, fasor
-----	Közterületi fásítás, telken belüli kötelező zöldfelület, ha fasor
-----	Gépjármű út tengelye (I. rendű közlekedési területeknél)
-----	Vegyes használatú csillapított ill. korlátozott forgalmú gépjármű út tengelye
-----	Önálló vagy kijelölt kerékpárút tengelye
-----	Önálló gyalogút tengelye, ha az nem díszburkolaton van
-----	Szabályozási szélesség
-----	Zajvédő fal
TTTTTT	Telektömbre vonatkozóan telekalakítási terv készítenőd

### PONTSZERŰ VAGY JELKÉPES ELEMEK

Tr	Transzformátor helye
11,4	Egyes telkekre, építési helyre, építési vonalra, vonalszakaszra vonatkozó javasolt utcai építménymagasság
-----	Tervezett híd (döntési szint nem települési, ha a híd számozott országos útvonalon van)
-----	Szintbeni út-vasút kereszteződés
9	Mélygarázs
-----	Tervezett aluljáró (döntési szint nem települési, ha az aluljáró számozott országos útvonalon van)
-----	Kötelezően megépítendő áthajtó ill. átjáró
-----	Tervezett árkád
*	Megszüntető jel
Gk 711765 (B)	A biológiai aktivitásérték telken belül, ill a szomszédos közterületeken pótlandó

### TÁJÉKOZTATÓ RAJZI ELEMEK (melyekhez nem tartozik szabályozási előírás)

-----	Közlekedésből származó zaj mérése javasolt
-----	Tervezett telekhatár
-----	Magánút
-----	Oldalsó telekhatáron való összeépítés lehetősége (zártudvar)
-----	Rekultivációs terület határa
-----	Repülőtér felszállópálya tengelye
E-----E	Jelentős védőterületet igénylő elektromos távvezeték
C-----C	Jelentős védőterületet igénylő gázvezeték
1	Meglévő töltőállomás helye
1	Kunhalom
-----	Földhivatali alaptérképen nem szereplő épület

MEGJEGYZÉS: \* Kötelező, amennyiben a szabályozási területen jelölt építési telek határai nem változnak. Változás esetén az építési hely határait elvi építési engedély keretében kell tisztázni.

### VONALAS ELEMEK ÁBRÁZOLÁSI HIERARCHIÁJA (FEDETTSÉGI SORRENDJE)

1. Település közigazgatási határa
2. Belterületi határ
3. Szabályozási vonal
4. Beépítésre szánt terület határa külterületen
5. Építési övezeteket, övezeteket elválasztó határvonal
6. Telekhatár
Művi védelmi határvonalak
1. Műemléki környezet határa
2. Helyi települési értékvédelmi terület határa
Táj- és természetvédelmi határvonalak
1. Tájvédelmi körzet határa
2. Országos természetvédelmi terület határa
3. Helyi jelentőségű természetvédelmi terület határa

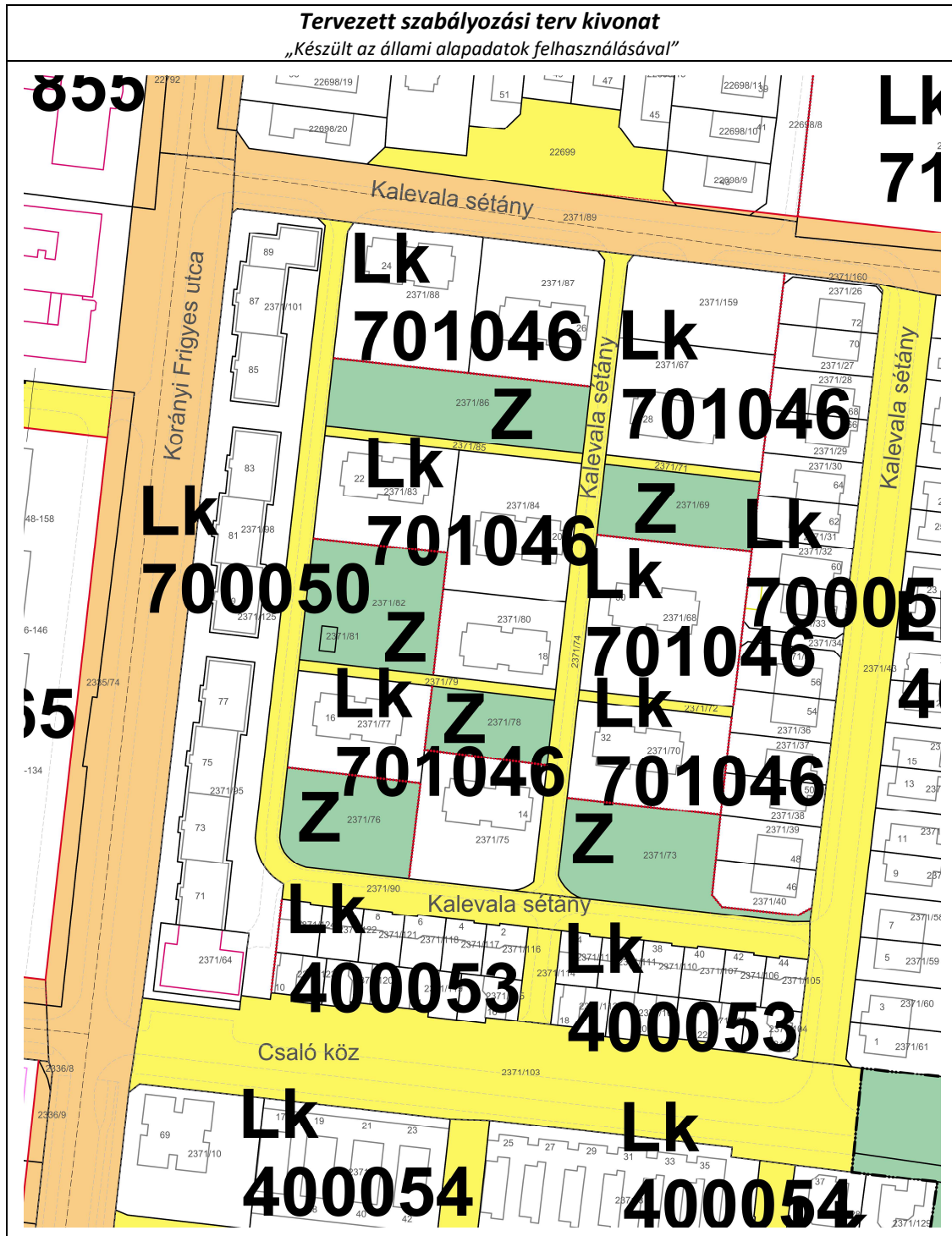
### SZÖVEGES SZABÁLYOZÁSI ELEMEK

Ln 215465	Építési övezet jele
Ln	a betű azt jelzi, hogy az építési övezet melyik rendeltetési zónába esik (melyik területfelhasználási egységbe tartozik)
	Rendeltetési zónák jele és megnevezése
	Beépítésre szánt területen belül
Ln	nagyvárosias lakózóna
Lk	kisvárosias lakózóna
Lke	kertvárosias lakózóna
Lf	falusias lakózóna
Vt	településközpont vegyes zóna
Vk	központi vegyes zóna
Gk	kereskedelmi, szolgáltató gazdasági zóna
Gip	zavaró hatású ipari gazdasági zóna
Ge	egyéb ipari gazdasági zóna
Üü	üdülöházak üdülőzóna
Üh	hétvégi házas üdülőzóna
Kke	különleges kereskedelmi célú zóna
Ki	különleges közhasználatú építményi zóna a funkció megjelölésével >= 10% beépítettséggel
KiO	különleges közhasználatú építményi zóna a funkció megjelölésével < 10% beépítettséggel
Kho	különleges honvédelmi zóna
Kh	különleges hulladék elhelyezésére szolgáló zóna
Kk	különleges városüzemeltetési célokat szolgáló kertészeti zóna
KkO	különleges közlekedési zóna
	Beépítésre nem szánt területen belül
K-En	megújuló energiaforrás hasznosításának céljára szolgáló terület
KÖa	általános közlekedési zóna
KÖk	vasúti közlekedési zóna
Z	közpark zóna
Ev	védelmi rendeltetésű erdőzóna
Ee	egészségügyi, szociális, turisztikai rendeltetésű erdőzóna
Eg	gazdasági rendeltetésű erdőzóna
Mk	mezőgazdasági kertés zóna
Má	mezőgazdasági általános zóna
Mko	korlátozott használatú mezőgazdasági zóna
VG	vízgazdálkodási zóna
Kki	különleges beépítésre nem szánt terület
K-t	különleges beépítésre nem szánt temető terület
Ln X.....	az első szám azt jelzi, hogy az építési övezet melyik építészeti karakterbe tartozik
	1. belvárosi
	2. polgárvárosi
	3. mezővárosi
	4. belső kertességi
	5. külső kertességi
	6. tanyabokros
	7. egyéb
Ln ..X....	a második szám azt jelzi, hogy az építési övezet kialakult vagy nem kialakult kategóriába tartozik
	0. kialakult
	1. nem kialakult
Ln ...X...	a harmadik szám azt jelzi, hogy az építési övezetben milyen beépítési mód alkalmazható
	1. szabadonálló - telepszerű
	2. szabadonálló - általános
	3. oldalhatáron álló
	4. ikres
	5. zártos - általános
	6. zártos - keretes
	0. adottságtól függően
	X,Y,Z sajátos előírásként meghatározott
Ln ...X..	a negyedik szám azt jelzi, hogy az építési övezetben mennyi a megengedett legkisebb építési telek nagysága
	1. 180 m <sup>2</sup>
	2. 450 m <sup>2</sup>
	3. 600 m <sup>2</sup>
	4. 720 m <sup>2</sup>
	5. 1000 m <sup>2</sup>
	6. 1500 m <sup>2</sup>
	7. 2500 m <sup>2</sup>
	8. 4000 m <sup>2</sup>
	9. 10000 m <sup>2</sup>
	0. adottságtól függően
	X,Y,Z sajátos előírásként meghatározott
Ln ....X.	a ötödik szám azt jelzi, hogy az építési övezetben mennyi a megengedett legnagyobb beépítettség mértéke
	1. <= 5%
	2. <= 15%
	3. <= 20%
	4. <= 30%
	5. <= 40%
	6. <= 50%
	7. <= 60%
	8. <= 80%
	9. <= 100%
	X,Y,Z sajátos előírásként meghatározott
Ln .....X	a hatodik szám azt jelzi, hogy az építési övezetben mi a megengedett építménymagasság
	1. <= 3,5 m
	2. <= 4,5 m
	3. <= 6,5 m
	4. <= 7,5 m
	5. 7,5-9,5 m
	6. 9,5-12,5 m
	7. 12,5-16,0 m
	0. adottságtól függően
	X,Y,Z sajátos előírásként meghatározott
Ln 2154X5(B)	Sajátos építési övezet jele, a zárójelbe tett betű a vonatkoztatási terület jelére utal

Készült az állami alapadatok felhasználásával



5.1.1.Beavatkozási pont



Ügyiratszám: FŐÉP/271-6/2024.

NYÍREGYHÁZA MJV POLGÁRMESTERI HIVATALA

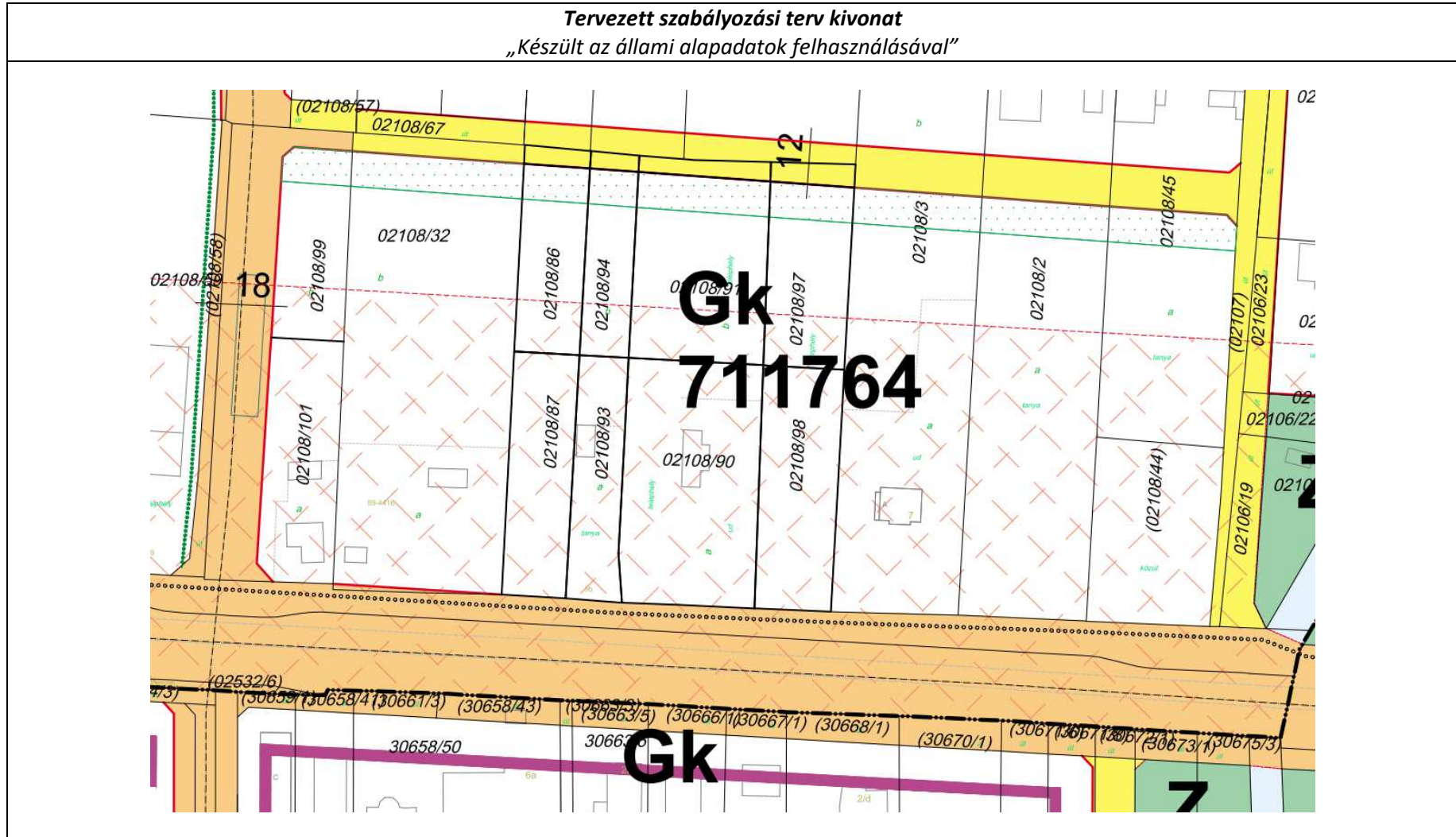
4401 Nyíregyháza, Kossuth tér 1. Pf. 83.

Telefon: (42) 524-550 Fax: (42)310-647





### 5.3.3. Beavatkozási pont



Ügyiratszám: FŐÉP/271-6/2024.  
NYÍREGYHÁZA MJV POLGÁRMESTERI HIVATALA  
4401 Nyíregyháza, Kossuth tér 1. Pf. 83.  
Telefon: (42) 524-550 Fax: (42)310-647



## 6. A településrendezési eszközök tervezett módosítása és a hatályos területrendezési tervek közötti kapcsolat bemutatása

### 6.1.A magasabb rendű tervekkel való összhang igazolásához nyilatkozat

A területfejlesztési koncepció, a területfejlesztési program és a területrendezési terv tartalmi követelményeiről, valamint illeszkedésük, kidolgozásuk, egyeztetésük, elfogadásuk és közzétételük részletes szabályairól szóló 218/2009. (X.06.) kormányrendelet szerinti adatszolgáltatási eljárás során beérkezett, a térségi övezetekre vonatkozó lehatárolások adatállományait a vonatkozó tervi állományokba beépítésre kerültek.

Kelt: Nyíregyháza, 2024. március



Végh Lószef  
településmérnök  
TT/15-0124

**6.2. Övezeti lehatárolás**

A területrendezési és településrendezési tervek kapcsolatát szabályozó,

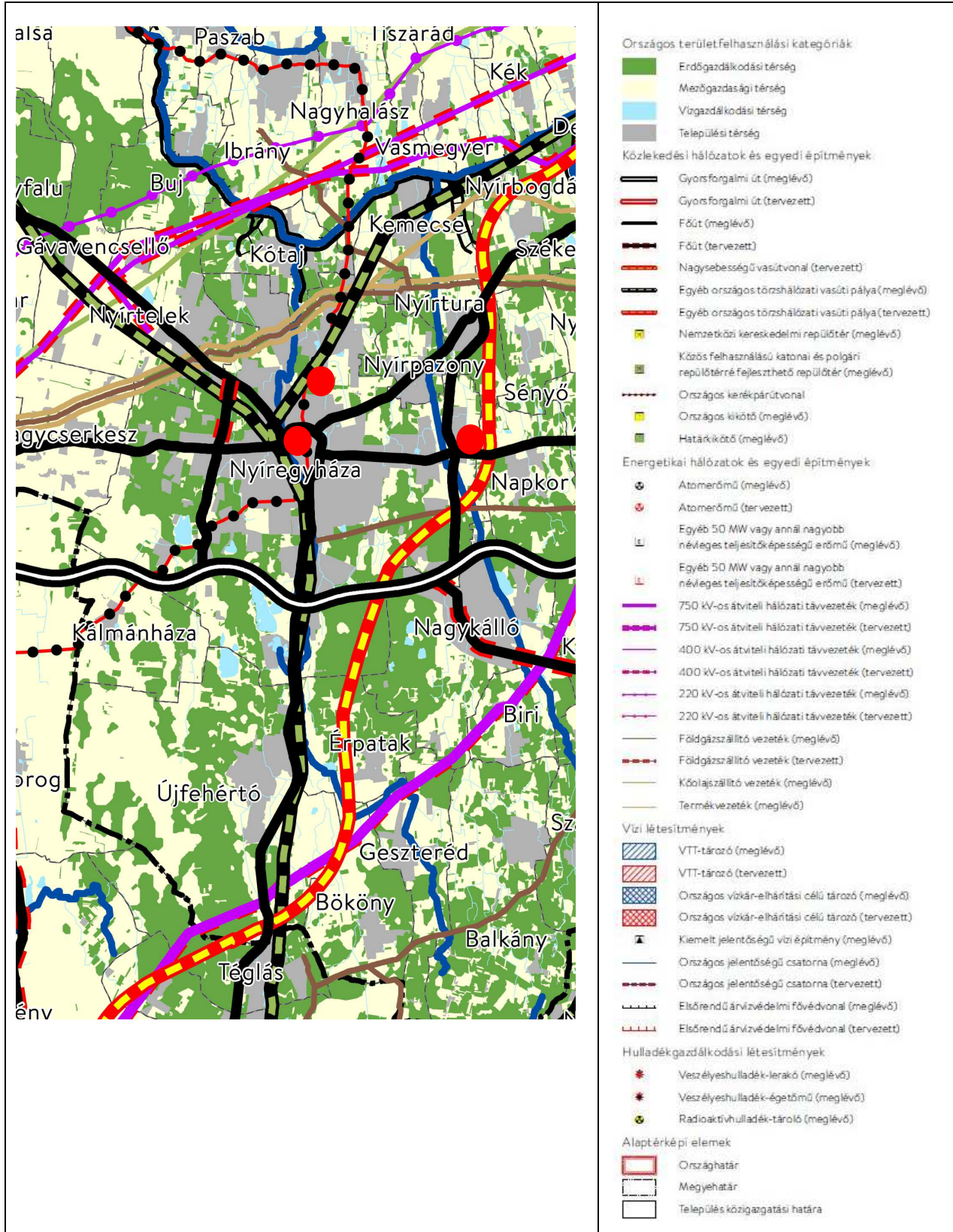
- a települési önkormányzatok részére kötelező jogszabályok:
  - o Magyarország és egyes kiemelt térségeinek területrendezési tervéről szóló 2018. évi CXXXIX. törvény (továbbiakban MaTrT),
  - o a területfejlesztésről és a területrendezésről szóló 1996. évi XXI. törvény (Tftv),
- Szabolcs-Szatmár-Bereg Megyei települési önkormányzatok részére kötelező jogszabály:
  - o megyei területrendezési tervről szóló 5/2020.(VI.26.) sz. megyei önkormányzati rendelet

Ssz.	Övezetek megnevezése	Övezeti érintettség		MTrT szerinti tervezési területen	Hatályos terv szerinti tervezési területen		Módosítás után a terület nagysága		Változás mértéke	
		Közigazgatási területen	Tervezési területen		ha	ha	%	ha	%	ha
				ha						
1.	Erdőgazdálkodási térség	érinti	érinti	9626,04	7000,872	72,73	7001,929	72,74	+1,057	+0,01
2.	Mezőgazdasági térség	érinti	érinti	8386,80	6556,872	78,18	6548,598	78,08	-1,057	-0,10
3.	Vízgazdálkodási térség	érinti	nem érinti	504,89	504,89	0	0	0	0	0
4.	Települési térség	érinti	nem érinti	8584,39	8584,39	0	0	0	0	0
5.	Sajátos területfelhasználású térség	érinti	nem érinti	352,04	352,04	0	0	0	0	0
6.	Az országos műszaki infrastruktúra-hálózatok és a műszaki infrastruktúra egyedi építményeinek elhelyezésével igénybevett területek	érinti	nem érinti	617,53 km	617,53 km	0	0	0	0	0
7.	Ökológiai hálózat magterületének övezet	érinti	nem érinti	2053,5	2068,27	0	0	0	0	0
8.	Ökológiai hálózat ökológiai folyosójának övezet	érinti	nem érinti	1356	1386,01	0	0	0	0	0
9.	Ökológiai hálózat puffer-területének övezet	érinti	nem érinti	480,2	482,17	0	0	0	0	0
10.	Kiváló termőhelyi adottságú szántóterületek övezete	érinti	nem érinti	24,7	24,7	0	0	0	0	0
11.	Jó termőhelyi adottságú szántók övezete	érinti	nem érinti	31,6	31,6	0	0	0	0	0
12.	Erdők övezete	érinti	nem érinti	2344,8	2344,8	0	0	0	0	0
13.	Erdőtelepítésre javasolt terület övezete	érinti	érinti	7544,2	7519,96	99,68	0	0	0	0
14.	Tájképvédelmi terület övezete	érinti	nem érinti	1707,5	1707,5	0	0	0	0	0
15.	Világörökségi és világörökségi várományos terület övezete által érintett települések	nem érinti	nem érinti	-	-	-	-	-	-	-
16.	Vízminőség-védelmi terület övezete	érinti	érinti	13218,5	13218,5	100	0	0	0	0
17.	Nagyvízi meder övezete	nem érinti	nem érinti	-	-	-	-	-	-	-
18.	VTT- tározók övezete	nem érinti	nem érinti	-	-	-	-	-	-	-
19.	Honvédelmi és katonai célú terület övezete	érinti	nem érinti	27,76	27,76	0	0	0	0	0
20.	Ásványi nyersanyag-gazdálkodás terület övezete	érinti	nem érinti	30,78	30,78	0	0	0	0	0
21.	Rendszeresen belvízjárta terület övezete	nem érinti	nem érinti	-	-	-	-	-	-	-
22.	Tanyás területek övezete	érinti	nem érinti	-	-	-	-	-	-	-
23.	Térszervező városok és hagyományosan vidéki települések övezete – <i>Regionális jelentőségű térszervező város</i>	érinti	nem érinti	-	-	-	-	-	-	-
24.	Térségi együttműködések övezete – <i>Debrecen-Nyíregyháza urbanizációs tengely</i>	érinti	nem érinti	-	-	-	-	-	-	-
25.	Határon átnyúló együttműködés övezete	nem érinti	nem érinti	-	-	-	-	-	-	-
26.	Gyümölcsstermesztés térségi jelentőségű övezete	érinti	nem érinti	-	-	-	-	-	-	-
27.	Felső-Tisza menti komplex - és nyírségi vegyes tájgazdálkodási és turisztikai övezetek – <i>Nyírségi vegyes tájgazdálkodási és turisztikai övezet</i>	érinti	nem érinti	-	-	-	-	-	-	-



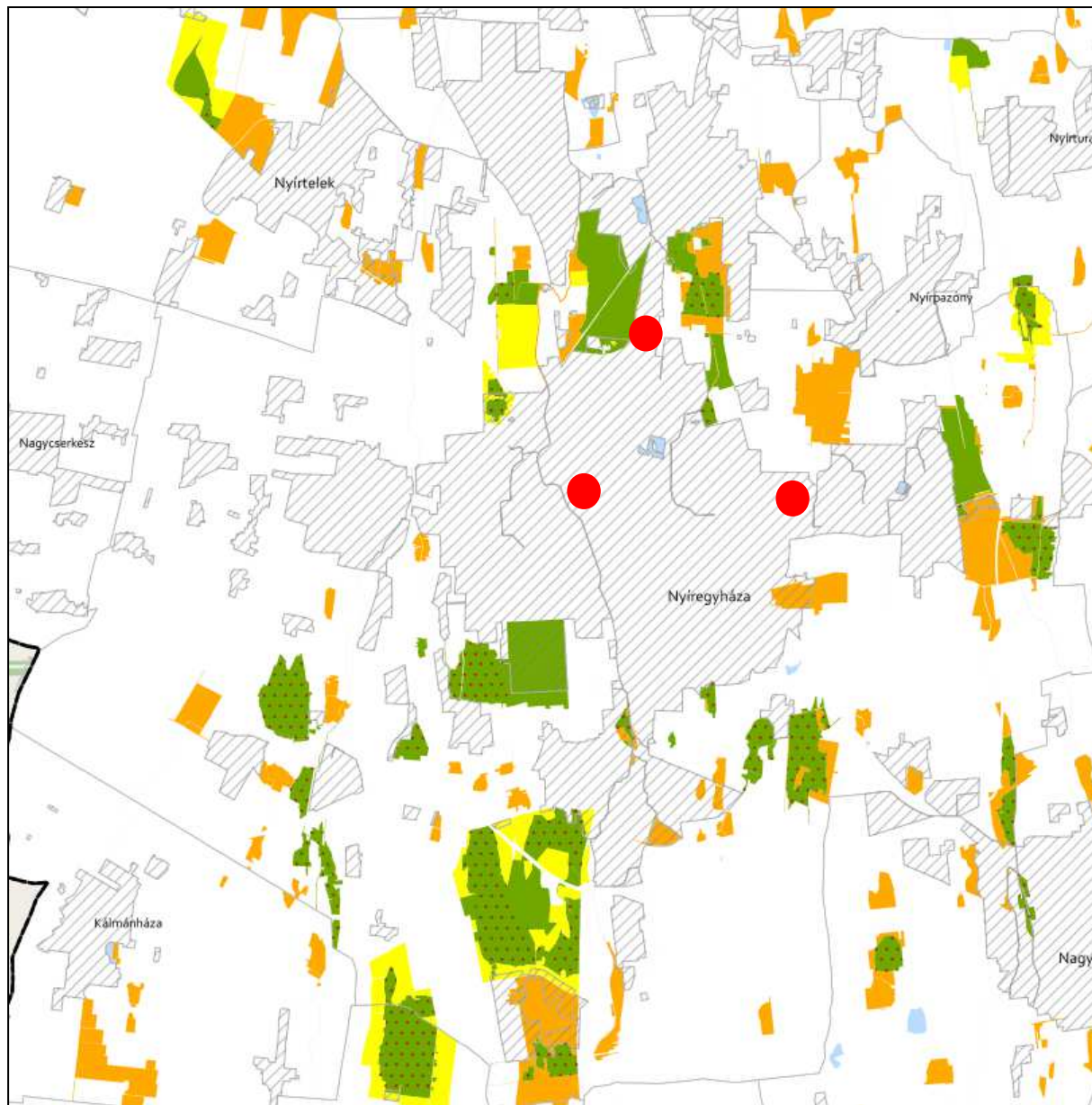
## 7. Rajzi melléletek

**Az ország szerkezeti terve (részlet) /a beavatkozási területek piros színnel jelölve a térképészleten/**













**ÖKOLÓGIAI HÁLÓZAT ÖVEZETEI 3.1. melléklet az 5/2020. (VI. 26.) önkormányzati rendelethez**




**JELMAGYARÁZAT**

-  Ökológiai hálózat magterületének övezete
-  Ökológiai hálózat ökológiai folyosójának övezete
-  Ökológiai hálózat pufferterületének övezete

**Alaptérkép elemei**

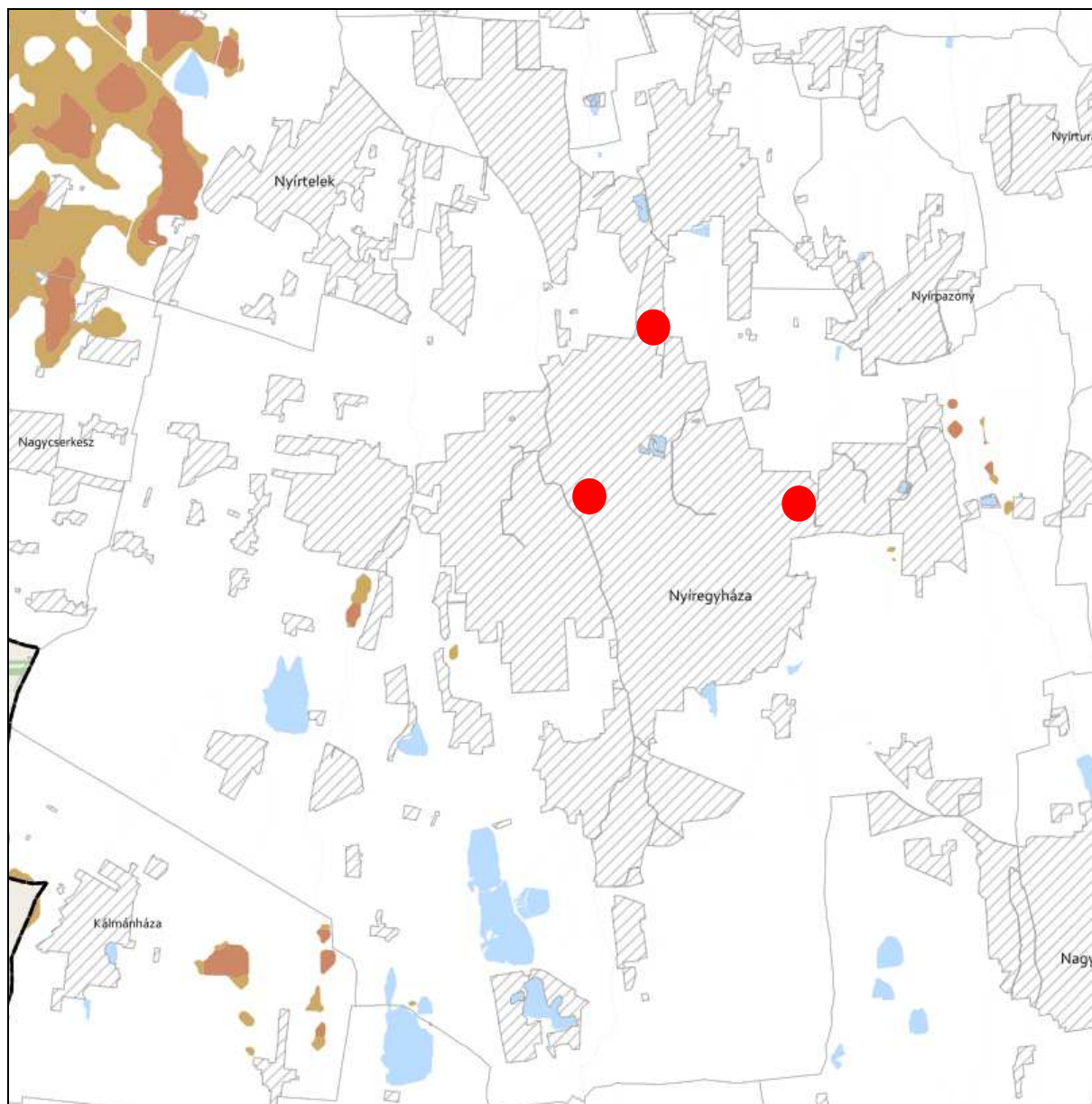
-  Települési terület
-  Vízfolyás, vízfelszín
-  Településhatár
-  Megyehatár
-  Országhatár

**Tájékoztató elem**



-  Védett természeti területek








**KIVÁLÓ ÉS JÓ TERMŐHELYI ADOTTSÁGÚ SZÁNTÓK ÖVEZETE 3.2. melléklet  
az 5/2020. (VI. 26.) önkormányzati rendelethez**



**JELMAGYARÁZAT**

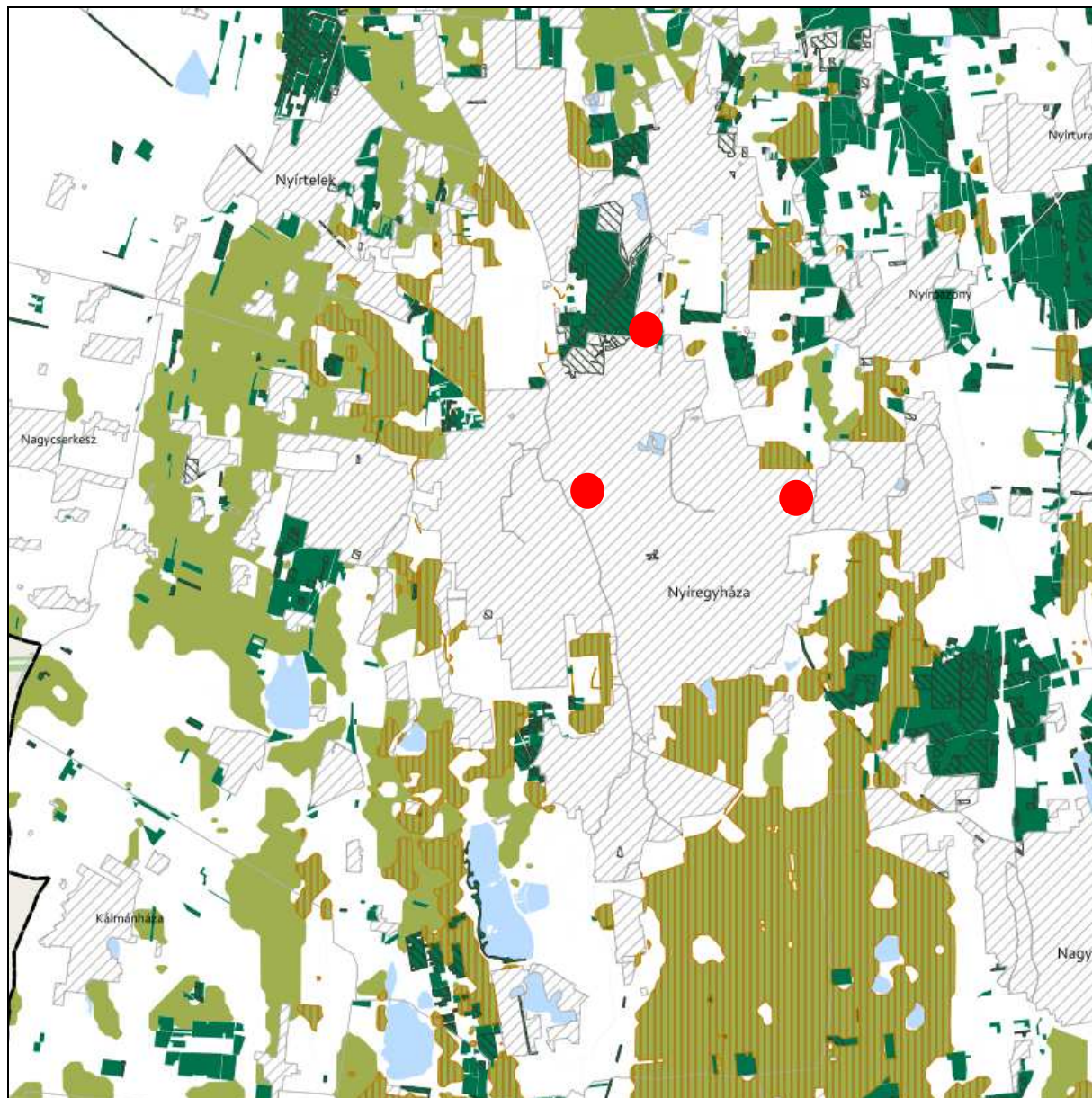
-  Kiváló termőhelyi adottságú szántók övezete
-  Jó termőhelyi adottságú szántók övezete

**Alaptérkép elemei**



-  Települési terület
-  Vízfolyás, vízfelszín
-  Településhatár
-  Megyehatár
-  Országhatár





**ERDŐK ÖVEZETE ÉS ERDŐTELEPÍTÉSRE JAVASOLT TERÜLET ÖVEZETE 3.3. melléklet  
az 5/2020. (VI. 26.) önkormányzati rendelethez**








**Tájékoztató elem**

-  Kiváló termőhelyi adottságú erdőterület
-  Elsődlegesen erdőtelepítésre javasolt terület

**JELMAGYARÁZAT**

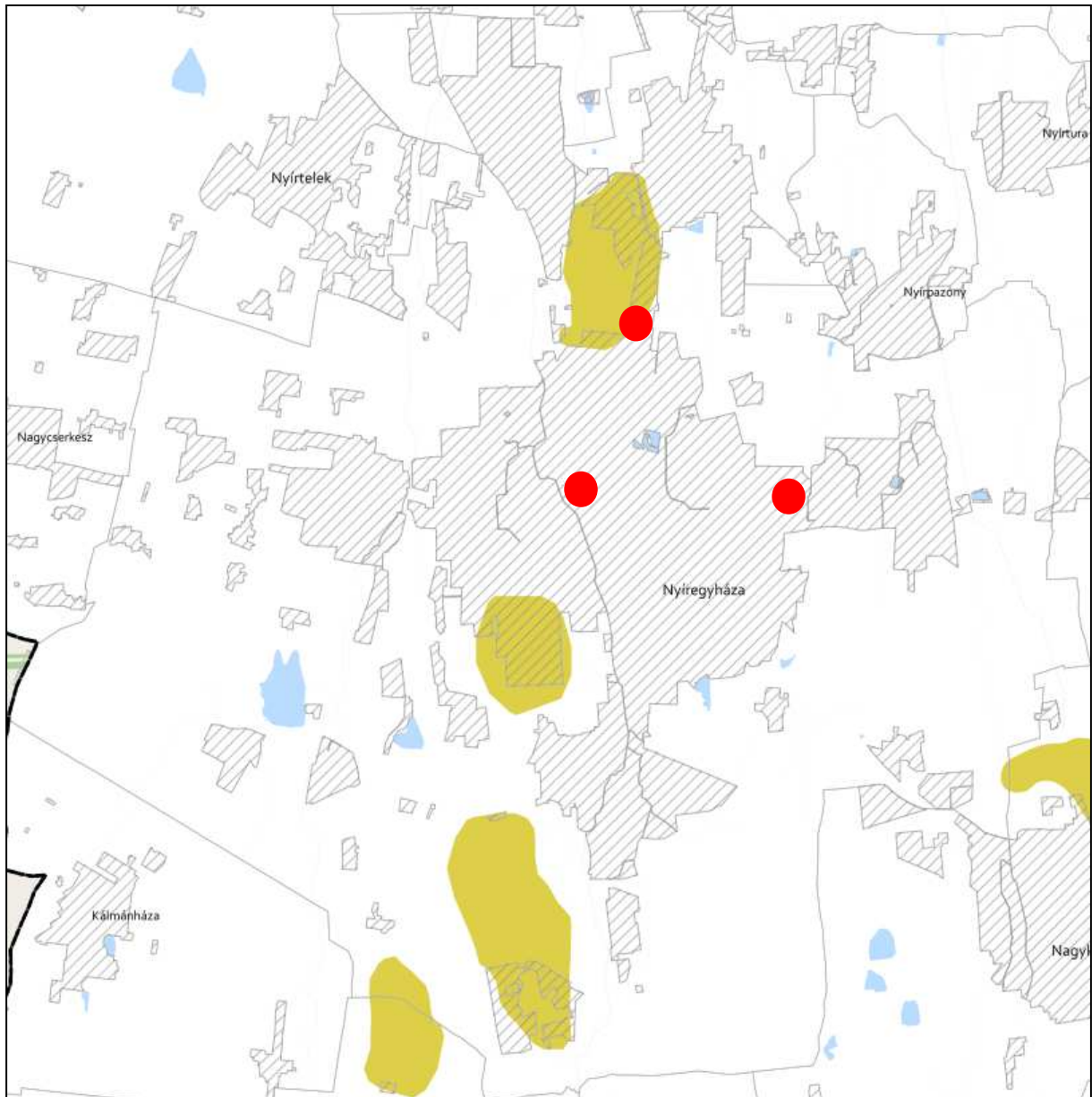
-  Erdők övezete
-  Erdőtelepítésre javasolt terület övezete

**Alaptérkép elemei**

-  Települési terület
-  Vízfolyás, vízfelszín
-  Településhatár
-  Megyehatár
-  Országhatár








**TÁJKÉPVÉDELMI TERÜLET ÖVEZETE 3.4. melléklet az 5/2020. (VI. 26.) önkormányzati rendelethez**



**JELMAGYARÁZAT**

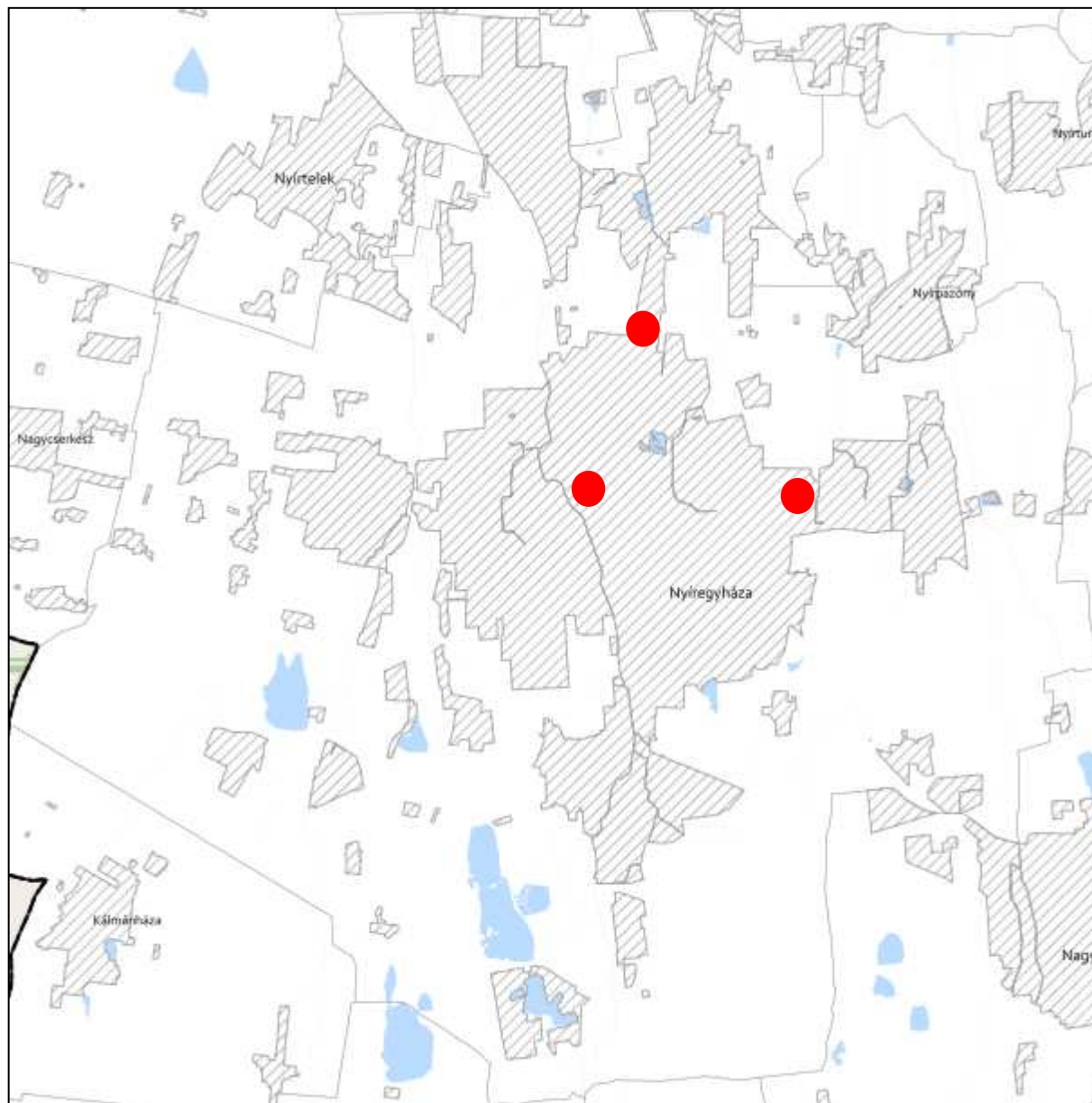
 Tájképvédelmi terület övezete

**Alaptérkép elemei**


-  Települési terület
-  Vízfolyás, vízfelszín
-  Településhatár
-  Megyehatár
-  Országhatár








**VILÁGÖRÖKSÉGI ÉS VILÁGÖRÖKSÉGI VÁROMÁNYOS TERÜLETEK ÖVEZETE 3.5. melléklet  
az 5/2020. (VI. 26.) önkormányzati rendelethez**



**JELMAGYARÁZAT**

 Világörökségi várományos területek által érintett települések

**Alaptérkép elemei**

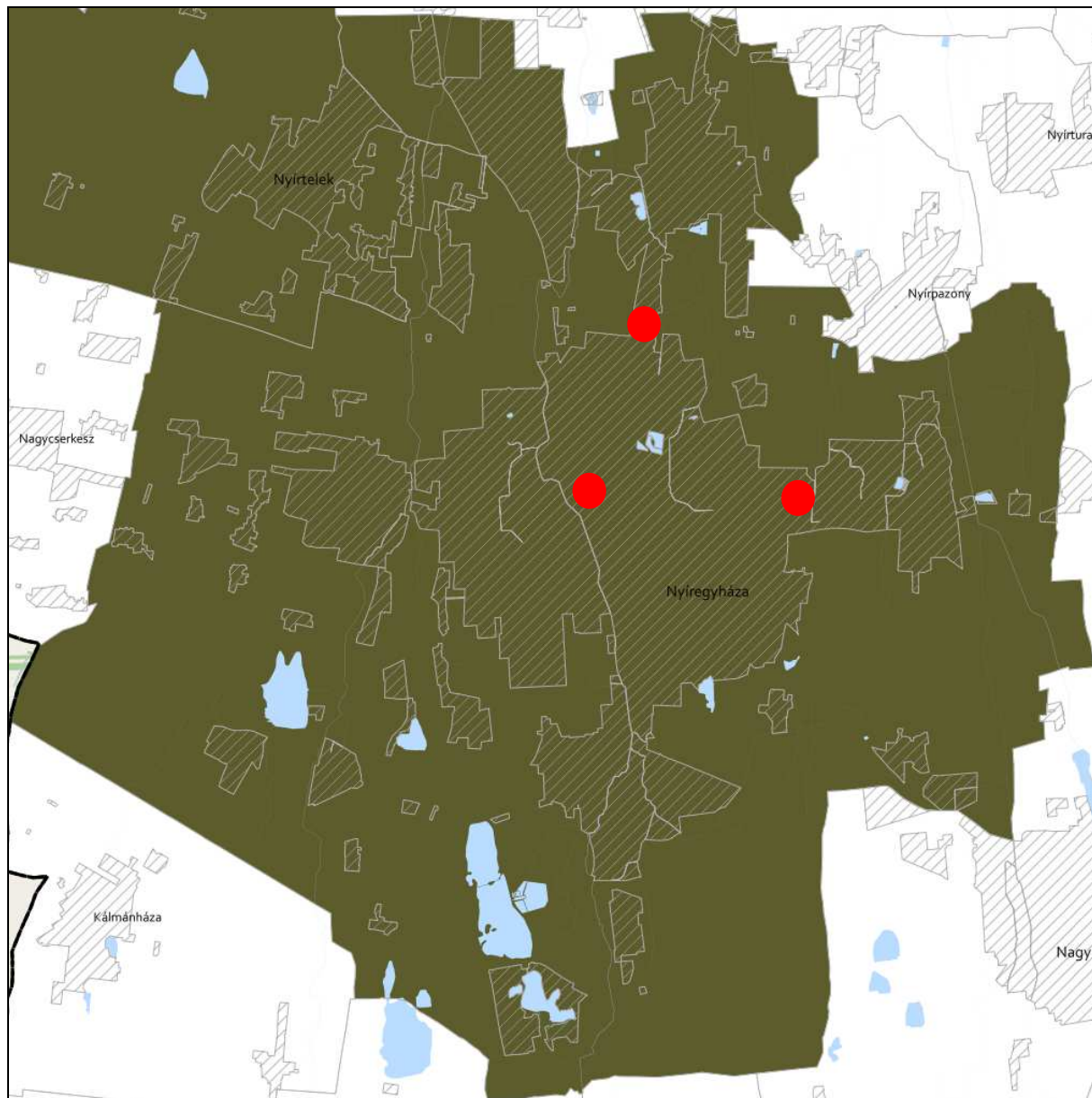
-  Települési terület
-  Vízfolyás, vízfelszín
-  Településhatár
-  Megyehatár
-  Országhatár












**HONVÉDELMI ÉS KATONAI CÉLÚ TERÜLET ÖVEZETE 3.8. melléklet  
az 5/2020. (VI. 26.) önkormányzati rendelethez**



**JELMAGYARÁZAT**

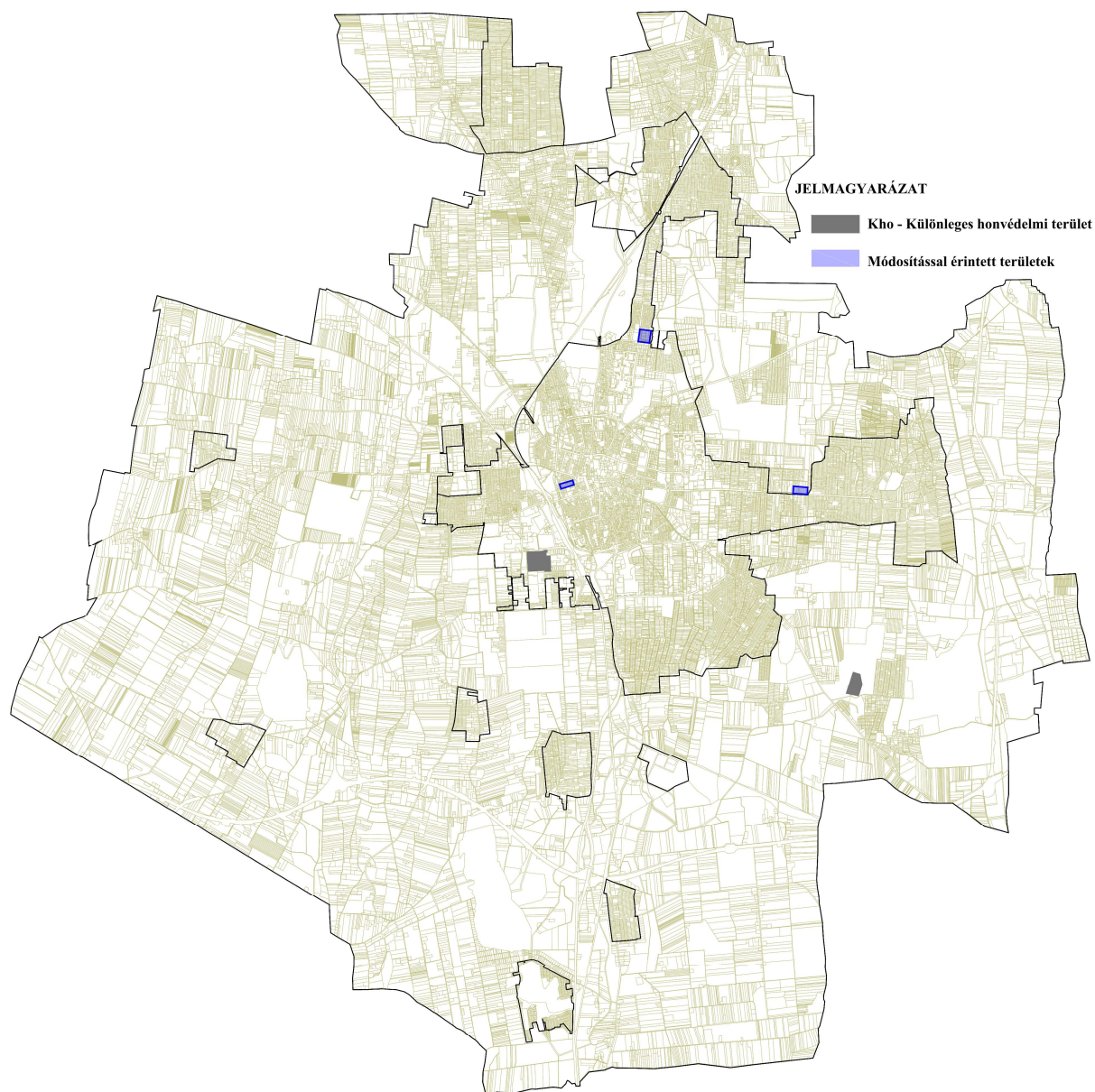
 Honvédelmi és katonai célú terület övezete

**Alaptérkép elemei**

-  Települési terület
-  Vízfolyás, vízfelszín
-  Településhatár
-  Megyehatár
-  Országhatár



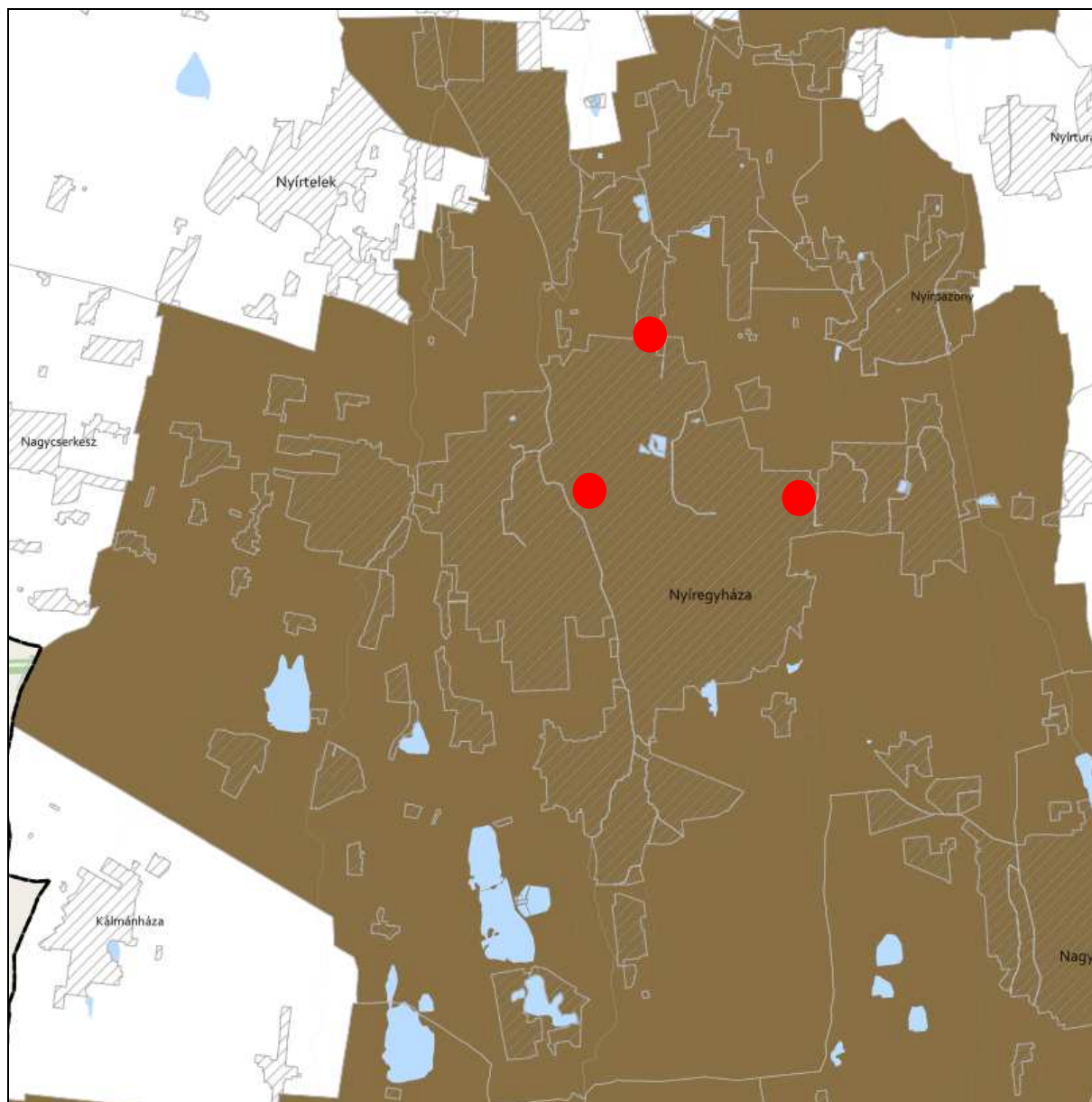
A településrendezési eszközökben elhatárolt honvédelmi és katonai területek:



Az előzetes tájékoztatási szakaszban történt adatszolgáltatás kérés során a Honvédelmi Minisztérium Hatósági Főosztályától kapott nyilatkozat szerint: „A tárgyi módosítás a honvédelem érdekeit nem sérti, a Magyar Honvédség nemzeti és szövetségi védelmi feladatai végrehajtása biztosított, ezért az abban foglaltakkal kapcsolatban külön észrevételt nem teszek”.








**ÁSVÁNYI NYERSANYAGVAGYON ÖVEZETE 3.9. melléklet  
az 5/2020. (VI. 26.) önkormányzati rendelethez**



**JELMAGYARÁZAT**

 Ásványi nyersanyagvagyon övezete

**Alaptérkép elemei**

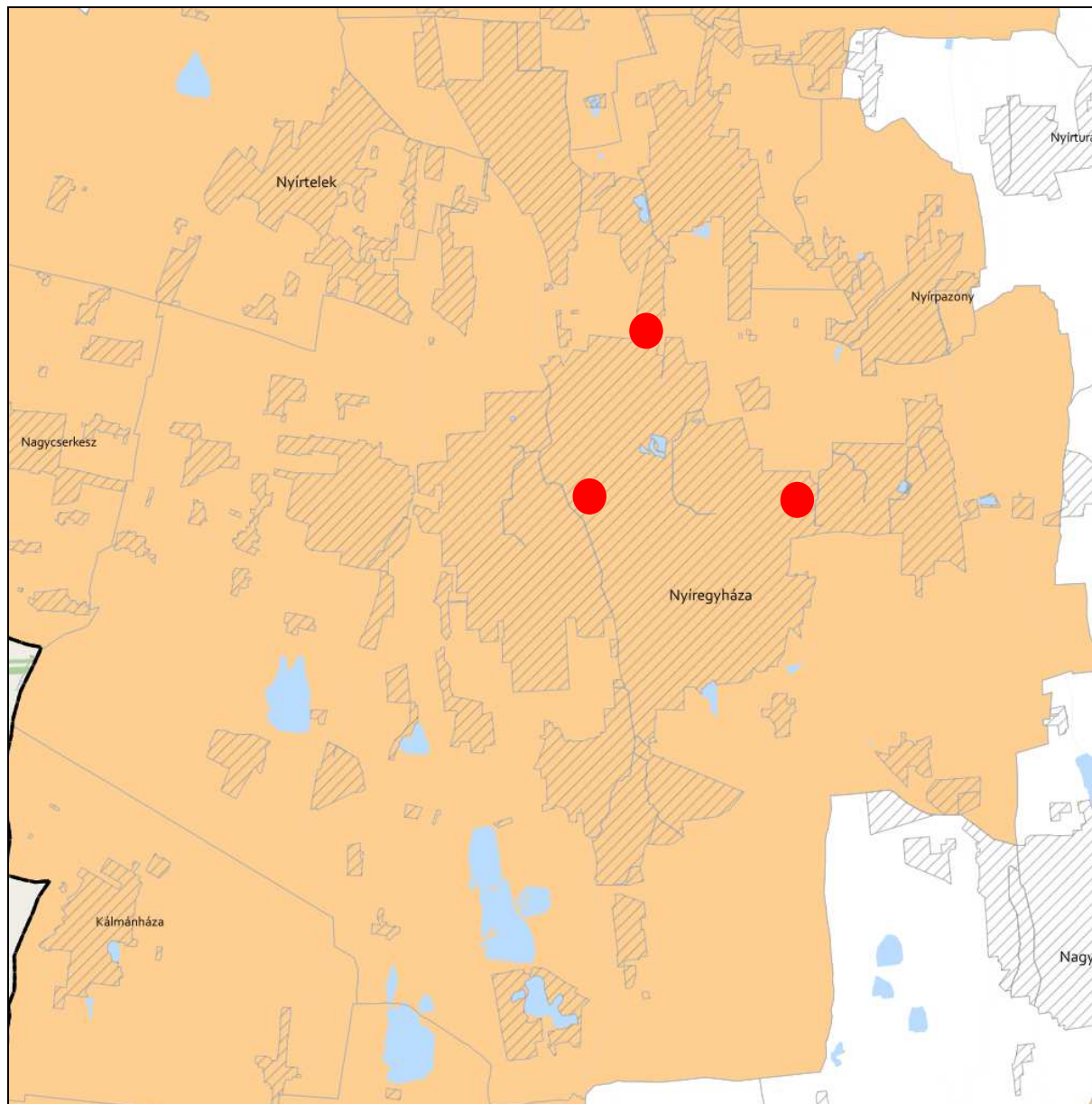
-  Települési terület
-  Vízfolyás, vízfelszín
-  Településhatár
-  Megyehatár
-  Országhatár

Ügyiratszám: FŐÉP/271-6/2024.  
NYÍREGYHÁZA MJV POLGÁRMESTERI HIVATALA  
4401 Nyíregyháza, Kossuth tér 1. Pf. 83.  
Telefon: (42) 524-550 Fax: (42)310-647











**TANYÁS TERÜLETEK ÖVEZETE 3.11. melléklet az 5/2020. (VI. 26.) önkormányzati rendelethez**



**JELMAGYARÁZAT**

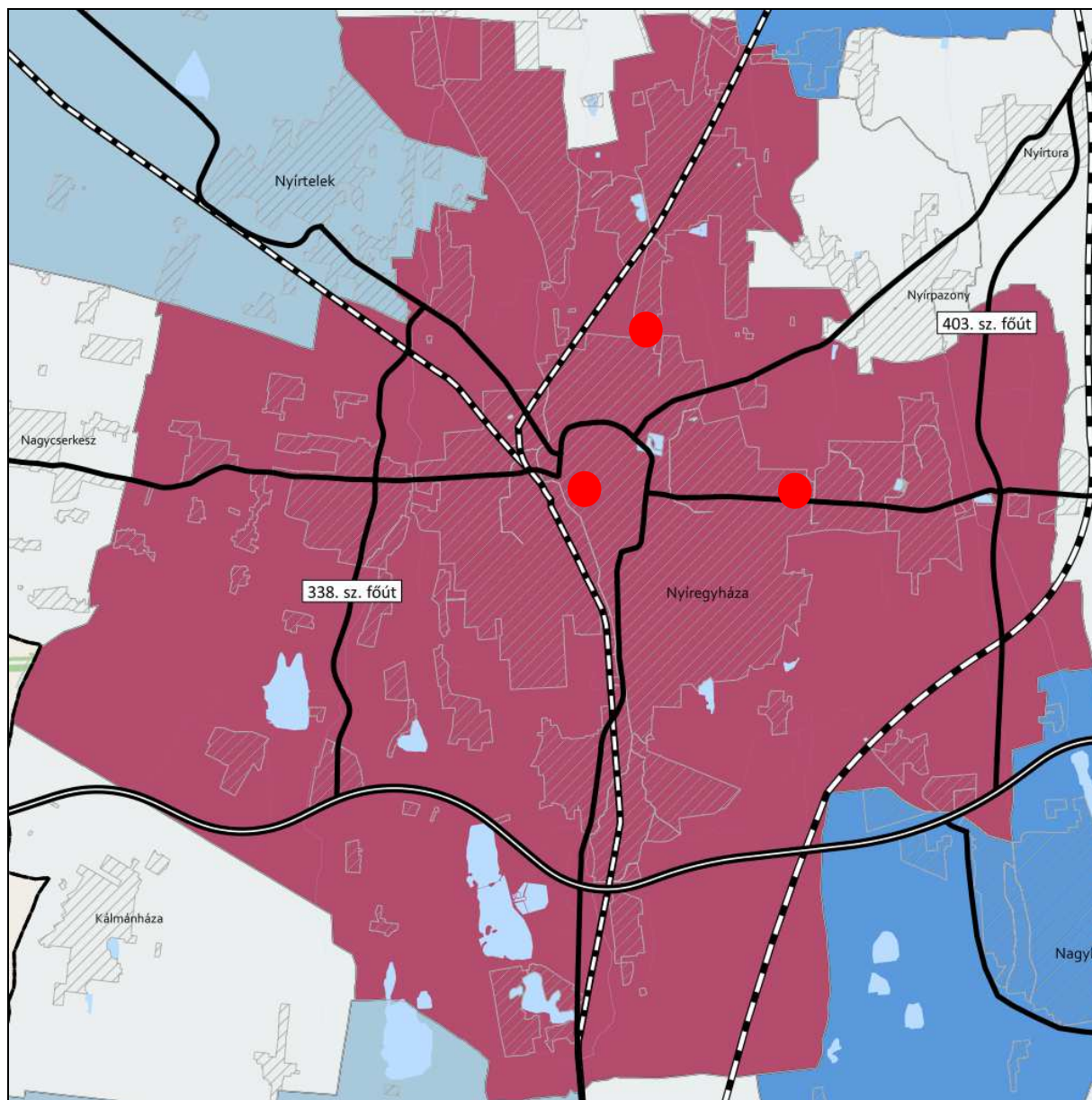
 Tanyás területek övezete

**Alaptérkép elemei**

-  Települési terület
-  Vízfolyás, vízfelszín
-  Településhatár
-  Megyehatár
-  Országhatár



**TÉRSZERVEZŐ VÁROSKOR ÉS HAGYOMÁNYOSAN VIDÉKI TELEPÜLÉSEK ÖVEZETE 3.12. melléklet  
az 5/2020. (VI. 26.) önkormányzati rendelethez**



**JELMAGYARÁZAT**

**Térségi szerepkör**

- Regionális jelentőségű térszervező város
- Térségi jelentőségű térszervező város
- Járási jelentőségű térszervező város
- Egyéb város
- Hagyományosan vidéki település övezete

**Tájékoztató elem**

- Nyírségi városgyűrű keleti íve

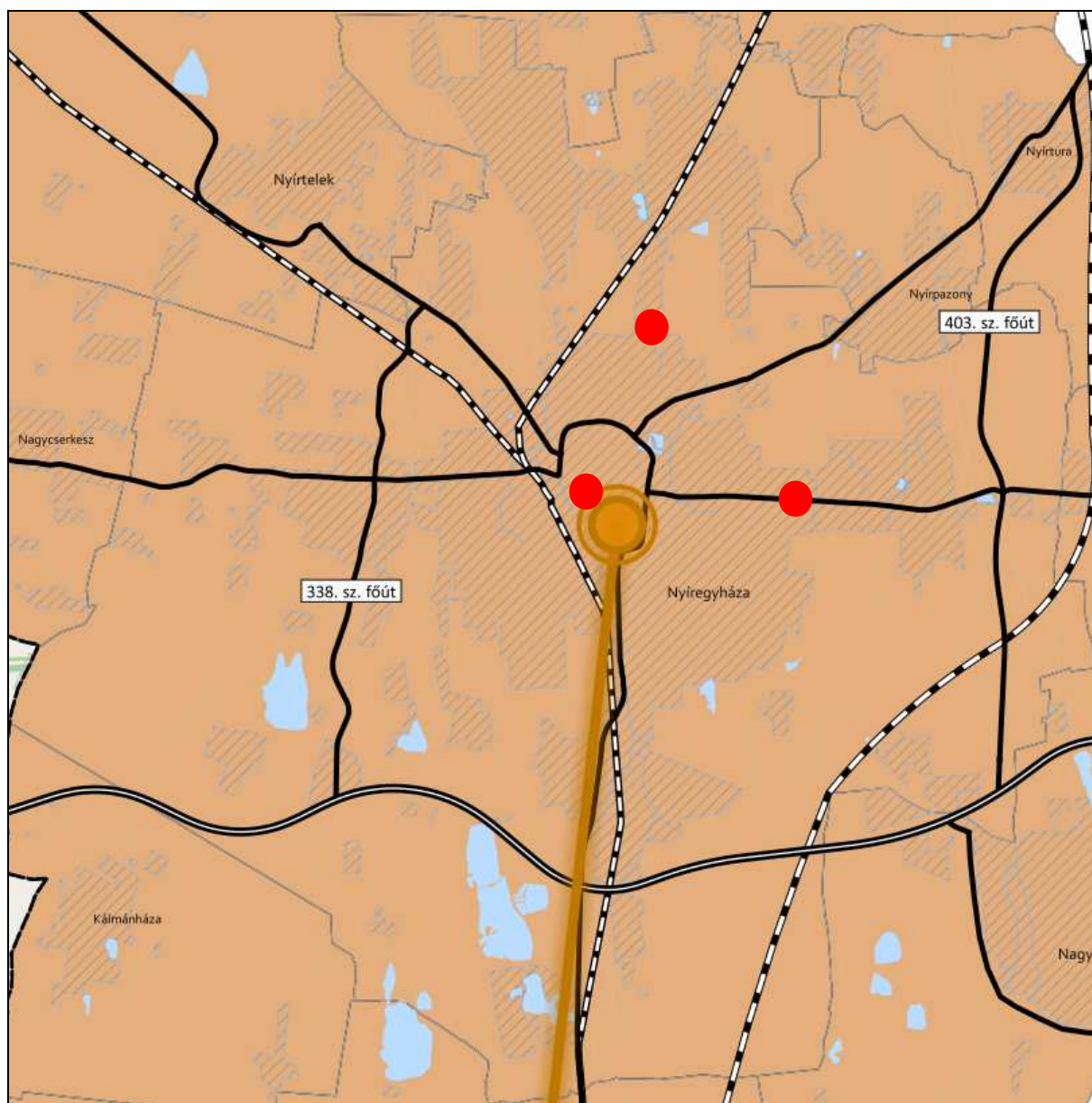
**Alaptérkép elemei**

- Gyorsforgalmi út
- Tervezett főút
- Országos vasútvonal
- Települési terület
- Vízfolyás, vízfelület
- Településhatár
- Megyehatár
- Országhatár

Ügyiratszám: FŐÉP/271-6/2024.  
GYHÁZA MJV POLGÁRMESTERI HIVATALA  
4401 Nyíregyháza, Kossuth tér 1. Pf. 83.  
Telefon: (42) 524-550 Fax: (42)310-647




**TÉRSÉGI EGYÜTTMŰKÖDÉSEK ÖVEZETE 3.13. melléklet  
az 5/2020. (VI. 26.) önkormányzati rendelethez**



**JELMAGYARÁZAT**

**Térségi együttműködések**

-  Debrecen-Nyíregyháza urbanizációs tengely
-  Nyírségi-Szatmári-Beregi város csoport
-  Nyírségi-Szatmári-Beregi város csoport hatásterülete
-  Záhony-Kisvárdai térsége
-  Aprófalvas térség
-  Várospárok
-  Szomszédváros

**Tájékoztató elem**

-  Nyíregyháza-Debrecen meglévő együttműködés

**Alaptérkép elemei**

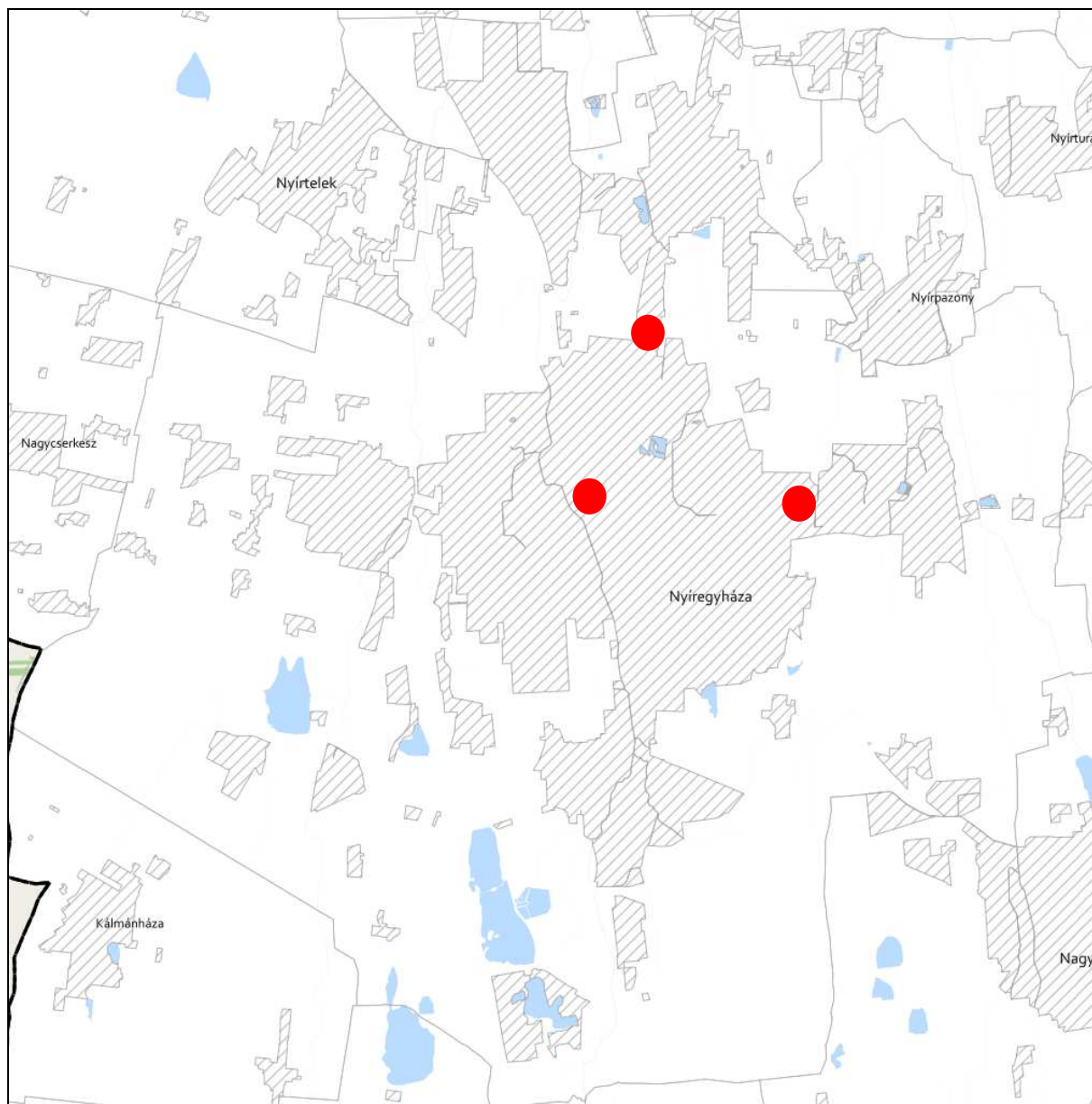
-  Gyorsforgalmi út
-  Tervezett főút
-  Országos vasútvonal
-  Települési terület
-  Vízfolyás, vízfelület
-  Településhatár
-  Megyehatár
-  Országhatár

nyiratszám: FŐÉP/271-6/2024.

**NYÍREGYHÁZA MJV POLGÁRMESTERI HIVATALA**  
4401 Nyíregyháza, Kossuth tér 1. Pf. 83.  
Telefon: (42) 524-550 Fax: (42)310-647



**HATÁRON ÁTNYÚLÓ EGYÜTTMŰKÖDÉS ÖVEZETE 3.14. melléklet  
az 5/2020. (VI. 26.) önkormányzati rendelethez**



**JELMAGYARÁZAT**

 Határon átnyúló együttműködés övezete

**Tájékoztató elem**

 Hármashatár térsége


**Alaptérkép elemei**

 Települési terület

 Vízfolyás, vízfelszín

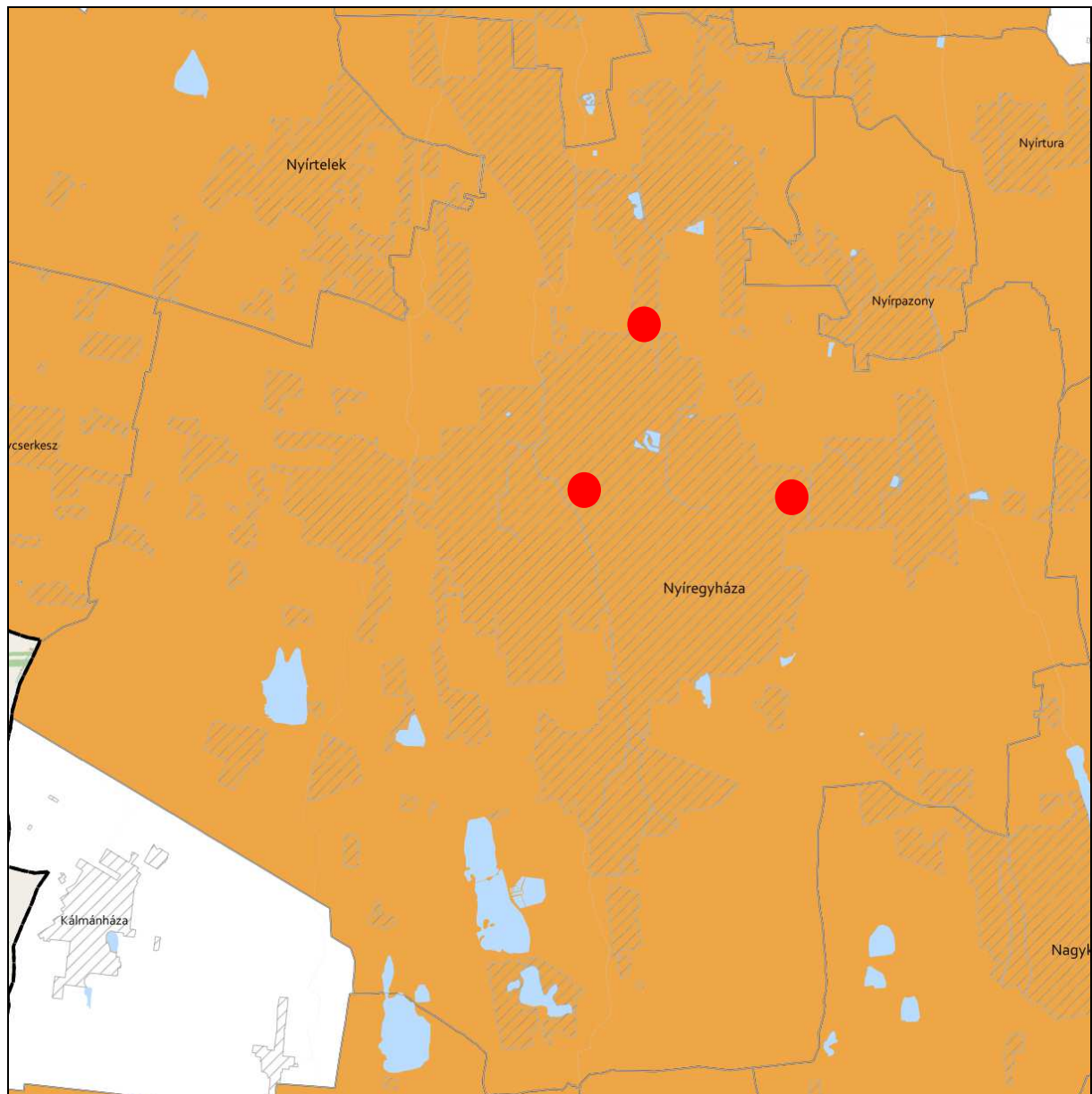
 Településhatár

 Megyehatár


 Országhatár








**GYÜMÖLCSTERMESTÉS TÉRSÉGI JELENTŐSÉGŰ ÖVEZETE 3.15. melléklet  
az 5/2020. (VI. 26.) önkormányzati rendelethez**



**JELMAGYARÁZAT**

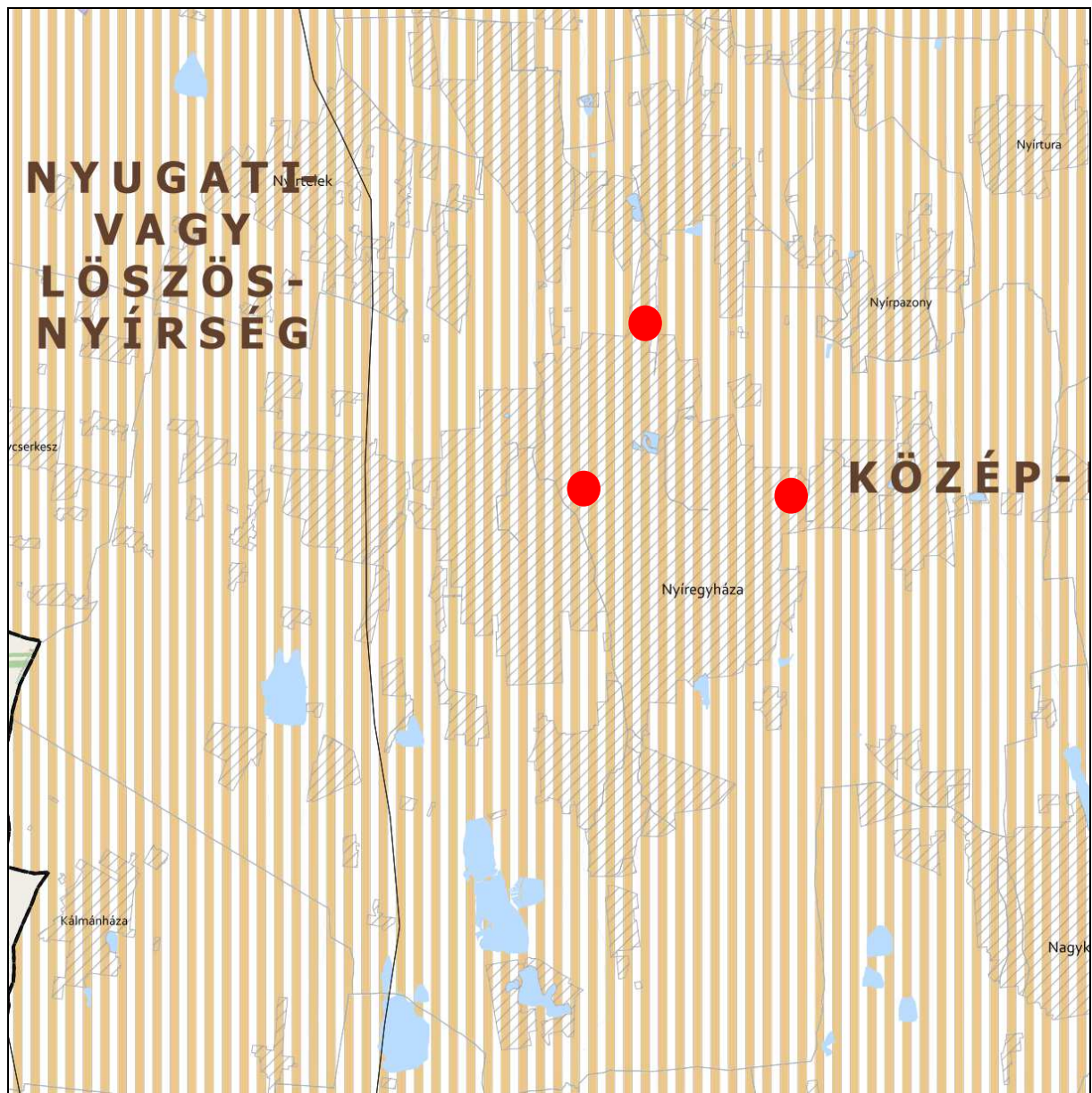
 Gyümölcsstermestés térségi jelentőségű övezete

**Alaptérkép elemei**



-  Települési terület
-  Vízfolyás, vízfelszín
-  Településhatár
-  Megyehatár
-  Országhatár





**FELSŐ-TISZA MENTI KOMPLEX - ÉS NYÍRSÉGI VEGYES TÁJGAZDÁLKODÁSI ÉS TURISZTIKAI ÖVEZETEK**  
**3.16. melléklet az 5/2020. (VI. 26.) önkormányzati rendelethez**








**JELMAGYARÁZAT**

-  Felső-Tisza menti komplex tájgazdálkodási és turisztikai övezet
-  Nyírségi vegyes tájgazdálkodási és turisztikai övezet

**Tájékoztató elem**

-  Felső-Tisza menti komplex tájgazdálkodási és turisztikai övezet megyehatáron kívüli kapcsolódásai
-  Megyét érintő kistéjék

**Alaptérkép elemei**

-  Települési terület
-  Vízfolyás, vízfelszín
-  Településhatár
-  Megyehatár
-  Országhatár



11. A Térségi Szerkezeti Terv szerinti települési térség (2018)	
<b>követelmény:</b>	<b>OTrT 11. §</b> A kiemelt térségi, illetve megyei terület-felhasználási kategóriák területén belül a települési terület-felhasználási egységek kijelölése során  d) a települési térség területén bármely települési terület-felhasználási egység kijelölhető
<b>a lehetőség kihasználása:</b>	<b>A városias települési térség az alábbi terület-felhasználási egységekbe kerülhet besorolásra:</b> <ul style="list-style-type: none"><li>- Településközpont vegyes terület</li><li>- Kisvárosias lakóterület</li><li>- Kertvárosias lakóterület</li><li>- Falusias lakóterület</li><li>- Különleges terület</li><li>- Ipari gazdasági terület</li><li>- Kereskedelmi, szolgáltató gazdasági terület</li></ul>

17. Erdők övezete	
<b>követelmény:</b>	<b>OTrT 29.§ (1):</b> Az erdők övezetébe tartozó területeket az adott településnek a településrendezési eszközeiben legalább 95%-ban erdőterület területfelhasználási egységbe kell sorolnia. Az e törvény hatálybalépését megelőzően kijelölt beépítésre szánt területek, valamint az erdőről, az erdő védelméről és az erdőgazdálkodásról szóló 2009. évi XXXVII. törvény 4. § (2) bekezdésében meghatározott területek, továbbá az Ország Szerkezeti Terve, a Budapesti Agglomeráció Szerkezeti Terve, valamint a Balaton Kiemelt Üdülőkörzet Szerkezeti Terve által kijelölt települési térség területein lévő erdők övezetének területét a számításon kívül figyelmen kívül kell hagyni.
<b>a követelmény teljesítése:</b>	<b>A tervezett településrendezési eszközökön erdőterület kijelölése nem történik.</b>
<b>követelmény:</b>	<b>OTrT 29.§ (2):</b> Az erdők övezetében külfejtéses művelésű bányatelket megállapítani és bányászati tevékenységet engedélyezni a bányászati szempontból kivett helyekre vonatkozó szabályok szerint lehet.
<b>a követelmény teljesítése:</b>	<b>A tervezett településrendezési eszközeinken erdők övezetében bányászati tevékenység végzésére alkalmas terület nem kerül kijelölésre.</b>

5. Vízminőség-védelmi terület övezete					
<b>követelmény:</b>	<b>9/2019 (VI. 14.) 5.§ (1):</b> A vízminőség-védelmi terület övezetében keletkezett szennyvíz övezetből történő kivezetéséről és az övezeten kívül keletkezett szennyvizek övezetbe történő bevezetéséről, illetve a szennyvíz övezeten belüli kezelésének feltételeiről a megye területrendezési tervében rendelkezni kell.				
<b>a követelmény teljesítése:</b> A település közigazgatási területén az államigazgatási szervek előzetes adatszolgáltatásának	<table border="1"><tr><td>területe az OTrT -ben (A)</td><td>13219,00ha</td></tr><tr><td>területe a hatályos településszerkezeti tervben</td><td>13219,00 ha</td></tr></table>	területe az OTrT -ben (A)	13219,00ha	területe a hatályos településszerkezeti tervben	13219,00 ha
területe az OTrT -ben (A)	13219,00ha				
területe a hatályos településszerkezeti tervben	13219,00 ha				



figyelembe vételével lehatárolt vízminőség- védelmi terület övezet	területének csökkenése/növekedése a tervezett módosítással	0 ha
	területe a tervezett módosítás után (B)	13219,00 ha
<b>követelmény:</b>	<b>9/2019 (VI. 14.) 5.§ (2):</b> A vízminőség-védelmi terület övezetébe tartozó települések településrendezési eszközeinek készítése során ki kell jelölni a vízvédellel érintett területeket. A kijelölt vízvédellel érintett területekre vonatkozó egyedi szabályokat a helyi építési szabályzatban kell megállapítani.	
<b>a követelmény teljesítése:</b>	A hatályos településrendezési eszközeink már tartalmazzák, a módosítás során nem történt új vízvédellel érintett terület kijelölése.	
<b>követelmény:</b>	<b>9/2019 (VI. 14.) 5.§ (3):</b> A vízminőség-védelmi terület övezetében bányászati tevékenység folytatása a bányászati szempontból kivett helyekre vonatkozó előírások alkalmazásával engedélyezhető.	
<b>a követelmény teljesítése:</b>	Jelen módosítás során új vagy meglévő bányászati tevékenység folytatására alkalmas terület nem került tervezésre.	

<b>8. Ásványi nyersanyagvagyon övezete</b>		
<b>követelmény:</b>	<b>9/2019 (VI. 14.) 8.§ (1):</b> Az ásványi nyersanyagvagyon övezetét a településrendezési eszközökben kell tényleges kiterjedésének megfelelően lehatárolni.	
<b>a követelmény teljesítése:</b>	A hatályos településrendezési eszközeink már tartalmazzák, a módosítás során nem történt új ásványi nyersanyagvagyonnal érintett terület kijelölése.	
<b>követelmény:</b>	<b>9/2019 (VI. 14.) 8.§ (2):</b> (1) bekezdés szerinti területen, a településrendezési eszközökben csak olyan területfelhasználási egység, építési övezet vagy övezet jelölhető ki, amely az ásványi nyersanyagvagyon távlati kitermelését nem lehetetleníti el.	
<b>a követelmény teljesítése:</b>	A hatályos településrendezési eszközeink már tartalmazzák, a módosítás során nem történt új ásványi nyersanyagvagyonnal érintett terület kijelölése.	

<b>10. Tanyás terület övezete</b>		
<b>követelmény:</b>	<b>9/2019 (VI. 14.) 10.§ (1):</b> A megyei területrendezési tervben a tanyás területek övezete azon járásokban jelölhető ki, ahol a kijelölést megelőző legutóbbi népszámlálás alapján a mezőgazdasági jellegű külterületen élő népesség aránya az összes lakónépességhez viszonyítva az országos átlag fölött van.	
<b>a követelmény teljesítése:</b>	A hatályos településrendezési eszközeink már tartalmazzák, a módosítás során nem történt új tanyás terület kijelölése.	
<b>követelmény:</b>	<b>9/2019 (VI. 14.) 10.§ (2):</b> A tanyás területek övezetével érintett területre a tájfenntartó tanyai gazdálkodás és életmód fennmaradásának elősegítése, valamint a tanyás településszerkezet és tájkarakter megőrzése érdekében meg kell határozni a) a településrendezési eszközökben a területfelhasználás és az építés helyi rendjének	



	<i>egyedi szabályait, b) az a) pont szerinti egyedi szabályokkal érintett területre a településképi rendeletben a településképi követelményeket.</i>
<b>a követelmény teljesítése:</b>	<b>A hatályos településrendezési eszközeink már tartalmazzák, a módosítás során nem történt új tanyás terület kijelölése.</b>

<b>5. Térszervező városok és hagyományosan vidéki települések övezete</b>	
<b>követelmény:</b>	<b>5/2020 (VI. 26.) 5.§ (1):</b> <i>A térszervező városok és a hagyományosan vidéki települések övezetébe tartozó települések a településhálózatra gyakorolt hatásuk mértékétől függően a következők lehetnek: a) regionális jelentőségű térszervező város, b) térségi jelentőségű térszervező város, c) járási jelentőségű térszervező város, d) egyéb város, vagy e) hagyományosan vidéki település a 3.12 melléklet szerint.</i>
<b>a követelmény teljesítése:</b>	<b>Nyíregyháza nem a hagyományosan vidéki településhez tartozik. A településhálózatra gyakorolt hatása nem releváns.</b>
<b>követelmény:</b>	<b>5/2020 (VI. 26.) 5.§ (2):</b> <i>A regionális és a térségi jelentőségű térszervező városok esetében azok térszervező szerepének erősítése, a települési térség minőségi fejlesztése érdekében: a) a településfejlesztési koncepció és integrált településfejlesztési stratégia során a térszervező szerepre figyelemmel kell a jövőképet és célrendszert kidolgozni, b) a településrendezési eszközökben új falusias lakóterületet csak a meglévő falusias lakóterülethez csatlakozva lehet kijelölni, amennyiben a településszerkezet folytonossága ezt megköveteli.</i>
<b>a követelmény teljesítése:</b>	<b>Településfejlesztési koncepció, stratégia jelen módosítás keretében nem készül, mivel nem új rendezési terv készül, csak a jelenleg hatályos településrendezési eszközök módosulnak a kijelölt területeken.</b>
<b>követelmény:</b>	<b>5/2020 (VI. 26.) 5.§ (3):</b> <i>A regionális és a térségi jelentőségű térszervező városok településrendezési eszközeinek készítésekor és módosításakor előnyben kell részesíteni a települési területen belül már kijelölt beépítésre szánt területek intenzívebb területfelhasználásba sorolását.</i>
<b>a követelmény teljesítése:</b>	<b>Településfejlesztési koncepció, stratégia jelen módosítás keretében nem készül, mivel nem új rendezési terv készül, csak a jelenleg hatályos településrendezési eszközök módosulnak a kijelölt területeken.</b>
<b>követelmény:</b>	<b>5/2020 (VI. 26.) 5.§ (4):</b> <i>A járási jelentőségű térszervező városok szerepének erősítése, minőségi fejlesztése érdekében: a) a településfejlesztési koncepció és integrált településfejlesztési stratégia készítésekor a célokat, részcélokat a járásközponti szerep erősítésére is figyelemmel kell kidolgozni; b) a településszerkezeti terv készítése és módosítása során meg kell vizsgálni a központi helyzetben lévő területek intenzívebb területfelhasználási irányba való váltását, figyelembe véve a kialakult településszerkezetet.</i>
<b>a követelmény teljesítése:</b>	<b>Településfejlesztési koncepció, stratégia jelen módosítás keretében nem készül, mivel nem új rendezési terv készül, csak a jelenleg hatályos településrendezési eszközök módosulnak a kijelölt területeken.</b>



<b>követelmény:</b>	<b>5/2020 (VI. 26.) 5.§ (5):</b> Az egyéb városok esetén a településfejlesztési koncepció, integrált településfejlesztési stratégia készítése során a jövőkép és célrendszer kidolgozásakor vizsgálni kell a járás szerinti járásközponttal való együttműködés és feladatmegosztás lehetőségét.
<b>a követelmény teljesítése:</b>	<b>Településfejlesztési koncepció, stratégia jelen módosítás keretében nem készül, mivel nem új rendezési terv készül, csak a jelenleg hatályos településrendezési eszközök módosulnak a kijelölt területeken.</b>
<b>követelmény:</b>	<b>5/2020 (VI. 26.) 5.§ (6):</b> A hagyományosan vidéki települések településfejlesztési koncepciójának készítésekor a település adottságaitól függően olyan célokat, részcélokat kell meghatározni, amelyek biztosítják: a) a helyi alapszolgáltatások fejlesztését, b) a lakókörnyezet és településközpont minőségi fejlesztését, c) a felhagyott lakóterületek újrahaszosítását, d) érintettség esetén a további egyedileg meghatározott megyei övezethez kapcsolódó térségi szerep érvényesülését.
<b>a követelmény teljesítése:</b>	<b>Nyíregyháza nem a hagyományosan vidéki településhez tartozik. A településhálózatra gyakorolt hatása nem releváns.</b>
<b>követelmény:</b>	<b>5/2020 (VI. 26.) 6.§ (1):</b> Új fejlesztési terület kijelölésekor, amennyiben a beépítetlen fejlesztési területek aránya meghaladja a település belterületének és beépítésre szánt területeinek 20%-át, akkor az új fejlesztési terület kiterjedésével legalább azonos méretű beépítetlen fejlesztési területet egyidejűleg vissza kell sorolni (visszasorolás).
<b>a követelmény teljesítése:</b>	<b>Jelen módosítás során nem történik új fejlesztési terület kijelölése.</b>
<b>követelmény:</b>	<b>5/2020 (VI. 26.) 6.§ (2):</b> A településrendezési eszközök készítése során a települési térség 20%-át meghaladó, beépítetlen fejlesztési területek esetén meg kell vizsgálni a visszasorolás, vagy az időbeni ütemezés lehetőségét a környezeti, társadalmi és gazdasági folyamatok tükrében.
<b>a követelmény teljesítése:</b>	<b>Jelen módosítás során nem történik új fejlesztési terület kijelölése.</b>
<b>követelmény:</b>	<b>5/2020 (VI. 26.) 6.§ (3):</b> Az (1) bekezdés szerinti követelmény egymással határos önkormányzatok közös tervezése során a településcsoportra vonatkozóan is alkalmazható.
<b>a követelmény teljesítése:</b>	<b>Jelen módosítás során nem történik a határos önkormányzattal közös tervezés.</b>
<b>követelmény:</b>	<b>5/2020 (VI. 26.) 6.§ (4):</b> Az (1)-(3) bekezdést nem kell alkalmazni, ha a) a fejlesztés megyei területfejlesztési programban, vagy települések által közösen készített integrált településfejlesztési stratégiájában szerepel, b) a módosítás a nemzetgazdasági szempontból kiemelt jelentőségű beruházások megvalósításának gyorsításáról és egyszerűsítéséről szóló törvény hatálya alá tartozó ügy tárgyát képezi, c) visszasorolás esetén az épített környezet alakításáról és védelméről szóló törvény szerinti kártalanítási kötelezettség fennáll.
<b>a követelmény teljesítése:</b>	<b>Jelen módosítás a fentebbi pontokban nem releváns.</b>



<b>követelmény:</b>	<b>5/2020 (VI. 26.) 6.§ (5):</b> A településrendezési eszközök készítése során a beépítésre szánt területként kijelölt, de még a területfelhasználásnak megfelelően nem kialakult zártkerti területek esetén meg kell vizsgálni a visszasorolás lehetőségét a valós területhasználat, az ingatlan-nyilvántartás szerinti művelési ágak, a meglévő építmények rendeltetése alapján.
<b>a követelmény teljesítése:</b>	Jelen módosítás során nem történik új beépítésre szánt terület kijelölése.
<b>követelmény:</b>	<b>5/2020 (VI. 26.) 6.§ (6):</b> A központi belterülettel szerves településszerkezeti kapcsolatban nem álló zártkertek területén – a különleges terület kivételével – új beépítésre szánt terület nem jelölhető ki. A központi belterülettel szerves településszerkezeti kapcsolatban áll az érintett zártkert, ha a) az a meglévő belterülethez tartó számított legfeljebb 2000 méteren belül fekszik és szilárd burkolatú helyi gyűjtőúttal megközelíthető, és b) közösségi közlekedési eszköz megállóhelyének legfeljebb 500 méteres körzetében található.
<b>a követelmény teljesítése:</b>	Jelen módosítás során nem történik új beépítésre szánt terület kijelölése.
<b>követelmény:</b>	<b>5/2020 (VI. 26.) 7.§ (1):</b> Települési térségben lévő, jogszabály szerint lehatárolt barnamezős terület újrahasznosítása, fejlesztése érdekében olyan területfelhasználási egységet kell kijelölni, mely elősegíti annak integrálódását a kialakult településszövetbe, összhangban van a szomszédos területek terület-felhasználásával és városok esetében elősegíti a térszervező szerep erősödését.
<b>a követelmény teljesítése:</b>	A módosítás nem érint barnamezős területet.
<b>követelmény:</b>	<b>5/2020 (VI. 26.) 7.§ (2):</b> 1 ha-nál nagyobb új lakó-, gazdasági és üdülőterület kijelölését megelőzően tisztázni kell a beépítés infrastrukturális feltételeit, valamint az útépitési és közművesítési hozzájárulás kötelezettségének teljesítésével érintettek körét.
<b>a követelmény teljesítése:</b>	Jelen módosítás során az infrastrukturális feltételek adottak.
<b>követelmény:</b>	<b>5/2020 (VI. 26.) 7.§ (3):</b> Hagyományosan vidéki településeken új beépítésre szánt terület kijelölése során meg kell vizsgálni a települési térségben lévő felhagyott telkek, telekcsoportok adott fejlesztésre való alkalmasságát.
<b>a követelmény teljesítése:</b>	Nyíregyháza nem a hagyományosan vidéki településhez tartozik. A településhálózatra gyakorolt hatása nem releváns.
<b>követelmény:</b>	<b>5/2020 (VI. 26.) 7.§ (4):</b> Az 5. § (1) bekezdésének ad) pontjával érintett települések, valamint a 3.13. melléklet szerinti „Záhony-Kisvárdai térségbe” tartozó települések helyi építési szabályzata a kereskedelmi, szolgáltató gazdasági területre az országos településrendezési követelményektől eltérően az építési telek megengedett legnagyobb beépítettségét 70%-ban, legkisebb zöldfelületét 15%-ban is megállapíthatja, amennyiben az érintett telkek: a) a településrendezési eszközökben lehatárolt barnamezős területek, vagy b) az érintett építési telkek már beépült gazdasági területen találhatóak, és a gazdasági tevékenységek helyhez kötöttsége miatt nincs mód a telephely területének bővítésére.
<b>a követelmény teljesítése:</b>	A módosításra kijelölt területek nem tartoznak a „Záhony-Kisvárdai térségbe”.



<b>követelmény:</b>	<b>5/2020 (VI. 26.) 7.§ (5):</b> A (4) bekezdés szerinti eltérés nem alkalmazható településközpontban elhelyezkedő, vagy lakóterülettel körülvev kereskedelmi, szolgáltató gazdasági területek esetén.
<b>a követelmény teljesítése:</b>	<b>A módosításra kijelölt területek nem tartoznak a „Záhony-Kisvárdai térségbe”.</b>

<b>8. Térségi együttműködések övezete</b>	
<b>követelmény:</b>	<b>5/2020 (VI. 26.) 8.§ (1):</b> Nyíregyháza településfejlesztési koncepciójában és integrált településfejlesztési stratégiájában Debrecen Megyei jogú Városával történő együttműködéssel összhangban a városkörnyék urbanizálódását elősegítő célrendszert kell meghatározni.
<b>a követelmény teljesítése:</b>	<b>Településfejlesztési koncepció, stratégia jelen módosítás keretében nem készül, mivel nem új rendezési terv készül, csak a jelenleg hatályos településrendezési eszközök módosulnak a kijelölt területeken.</b>
<b>követelmény:</b>	<b>5/2020 (VI. 26.) 8.§ (2):</b> A Debrecen-Nyíregyháza urbanizációs tengellyel érintett települések településfejlesztési koncepciójának és integrált településfejlesztési stratégiájának készítése során olyan célokat, részcélokat, beavatkozásokat kell meghatározni, melyek erősítik a térség beépített területeinek és infrastruktúrájának minőségi fejlesztését, különösen: a) a lakóterületek minőségi fejlesztését, b) a központok, átszállási pontok elérhetőségének javítását, c) az átszállási pontok környezetének rendezését, ingázás komfortjának növelését (pl. vasútállomások, autóbussz állomások), d) a térszervező szerepű szolgáltatások erősítését és e) a kerékpárút-hálózat folytonossá tételét.
<b>a követelmény teljesítése:</b>	<b>Településfejlesztési koncepció, stratégia jelen módosítás keretében nem készül, mivel nem új rendezési terv készül, csak a jelenleg hatályos településrendezési eszközök módosulnak a kijelölt területeken.</b>
<b>követelmény:</b>	<b>5/2020 (VI. 26) 8.§ (3):</b> A Nyírségi–Szatmári–Beregi város csoport járásközpontjainak településfejlesztési koncepciójának készítése során a jövőkép és célrendszer kidolgozásakor vizsgálni kell a városok közötti együttműködés lehetőségeit (gazdaságfejlesztés, turizmus, oktatás, elérhetőség javítása, stb.).
<b>a követelmény teljesítése:</b>	<b>Településfejlesztési koncepció, stratégia jelen módosítás keretében nem készül, mivel nem új rendezési terv készül, csak a jelenleg hatályos településrendezési eszközök módosulnak a kijelölt területeken.</b>
<b>követelmény:</b>	<b>5/2020 (VI. 26) 8.§ (4):</b> A Nyírségi–Szatmári–Beregi város csoport hatásterületével érintett települések településfejlesztési koncepciójának kidolgozásakor figyelembe kell venni a járásközpontok településfejlesztési koncepciójának céljait és beavatkozásait.
<b>a követelmény teljesítése:</b>	<b>Településfejlesztési koncepció, stratégia jelen módosítás keretében nem készül, mivel nem új rendezési terv készül, csak a jelenleg hatályos településrendezési eszközök módosulnak a kijelölt területeken.</b>
<b>követelmény:</b>	<b>5/2020 (VI. 26) 8.§ (5):</b> A város párok és szomszédvárosok esetén a településfejlesztési koncepció és integrált településfejlesztési stratégia jövőképeinek és célrendszerének kidolgozása során vizsgálni kell az együttműködés lehetőségeit (pl. turizmus, gazdaságfejlesztés, oktatás, közösségi közlekedés).



a követelmény teljesítése:	Településfejlesztési koncepció, stratégia jelen módosítás keretében nem készül, mivel nem új rendezési terv készül, csak a jelenleg hatályos településrendezési eszközök módosulnak a kijelölt területeken.
követelmény:	5/2020 (VI. 26) 8.§ (6): Amennyiben a szomszédvárosok, az aprófalvas térség és a Záhony-Kisvárdra térség települései együttműködve végeznek település-, vagy területfejlesztéssel összefüggő tevékenységet, akkor közösen kell meghatározni az erre irányuló tervezés célját, szempontjait, feltételeit.
a követelmény teljesítése:	Településfejlesztési koncepció, stratégia jelen módosítás keretében nem készül, mivel nem új rendezési terv készül, csak a jelenleg hatályos településrendezési eszközök módosulnak a kijelölt területeken.

<b>10. Gyümölcsstermesztés térségi jelentőségű övezete</b>	
követelmény:	5/2020 (VI. 26.) 10.§ (1): A településfejlesztési koncepció készítésekor a gyümölcsgazdálkodással (termelés szerkezet, termesztés, feldolgozás) és a gyümölcssturizmussal összefüggő célrendszert és beavatkozásokat a meglévő turisztikai kínálatot figyelembe véve kell meghatározni.
a követelmény teljesítése:	Településfejlesztési koncepció, stratégia jelen módosítás keretében nem készül, mivel nem új rendezési terv készül, csak a jelenleg hatályos településrendezési eszközök módosulnak a kijelölt területeken.
követelmény:	5/2020 (VI. 26.) 10.§ (2): A településrendezési eszközök készítésekor a gyümölcsstermesztést és -feldolgozást támogató szabályokat kell kidolgozni a helyi gazdálkodási hagyományokkal összhangban.
a követelmény teljesítése:	Településfejlesztési koncepció, stratégia jelen módosítás keretében nem készül, mivel nem új rendezési terv készül, csak a jelenleg hatályos településrendezési eszközök módosulnak a kijelölt területeken.
követelmény:	5/2020 (VI. 26) 10.§ (3): A településrendezési eszközök készítésekor le kell határolni a gyümölcsstermesztés térségi jelentőségű övezetét a valós területhasználat alapján, ahol beépítésre szánt területek közül kizárólag a gyümölcsstermesztésre, -tárolásra és -feldolgozásra szolgáló különleges mezőgazdasági üzemi terület jelölhető ki.
a követelmény teljesítése:	Településfejlesztési koncepció, stratégia jelen módosítás keretében nem készül, mivel nem új rendezési terv készül, csak a jelenleg hatályos településrendezési eszközök módosulnak a kijelölt területeken.

<b>11. Felső-Tisza menti komplex tájgazdálkodási és turisztikai övezet</b>	
követelmény:	5/2020 (VI. 26.) 11.§ (1): A településszerkezeti tervek készítése során a területfelhasználás rendszerét a beépítésre nem szánt területeken a vízgazdálkodási, a táj- és természetvédelmi, a tájgazdálkodási és a turisztikai célokkal összhangban kell megállapítani.
a követelmény teljesítése:	Új településszerkezeti terv jelen módosítás keretében nem készül, csak a jelenleg hatályos módosul a kijelölt területeken.
követelmény:	5/2020 (VI. 26.) 11.§ (2): A különleges mezőgazdasági üzemi terület vagy gazdasági terület kijelölését megelőzően vizsgálni kell, hogy az adott településen rendelkezésre áll-e más, olyan meglévő major vagy gazdasági telephely, mely alkalmas a fejlesztés megvalósítására.



a követelmény teljesítése:	Új különleges mezőgazdasági üzem vagy gazdasági terület kijelölése nem történik jelen módosítás során.
követelmény:	<b>5/2020 (VI. 26.) 11.§ (3):</b> A természetvédelmi szempontból kiemelten kezelendő gyepterületek csak olyan korlátozott használatú mezőgazdasági terület területfelhasználási egységbe sorolhatók, melyek a gyepterületek fenntartását, kutatását és bemutatását szolgálják.
a követelmény teljesítése:	Jelen módosítás során nem történik gyepterületeket érintő területfelhasználási módosítás.
követelmény:	<b>5/2020 (VI. 26.) 11.§ (4):</b> Erdőterület területfelhasználási egység csak a mezőgazdasági (mezővédő fásítás), árvízvédelmi, táj- és természetvédelmi vagy a településökölógiai célokkal összhangban és a tájkarakterhez illeszkedő módon jelölhető ki.
a követelmény teljesítése:	Jelen módosítások nem érintik a fentebb említett területeket.
követelmény:	<b>5/2020 (VI. 26.) 11.§ (5):</b> Amennyiben a térségi szerkezeti terv nem vízgazdálkodási térségként jelöli az övezet területén lévő 1 ha feletti egybefüggő nádas művelési ágú alrészleteket, ex-lege védett lápokot és szikes tavakat, akkor azokat természetközeli terület területfelhasználásba kell besorolni.
a követelmény teljesítése:	Jelen módosítások nem érintik a fentebb említett területeket.
követelmény:	<b>5/2020 (VI. 26.) 11.§ (6):</b> Vizes élőhelyek csak olyan területfelhasználási egységbe sorolhatók, melyek azok fenntartását vagy élőhely-rekonstrukcióját biztosítják.
a követelmény teljesítése:	Jelen módosítások nem érintik a fentebb említett területeket.
követelmény:	<b>5/2020 (VI. 26.) 11.§ (7):</b> A VTT tározók területén a valós használatnak megfelelő területfelhasználási egységeket kell megállapítani.
a követelmény teljesítése:	Jelen módosítások nem érintik a fentebb említett területeket.
követelmény:	<b>5/2020 (VI. 26.) 12§ (1):</b> A helyi építési szabályzat készítése során a térségi és helyi sajátosságok (kiemelt agrártermékekre specializáltan) figyelembevételével rendelkezni kell a birtokközpont elhelyezésére alkalmas területek lehatárolásáról és az új birtokközponthoz kapcsolódó minimális birtoktest méretének, beépítésének helyi szabályairól.
a követelmény teljesítése:	Jelen módosítások nem érintik a fentebb említett területeket.



<b>követelmény:</b>	<b>5/2020 (VI. 26.) 12.§ (2):</b> Új beépítésre szánt különleges mezőgazdasági üzemi terület kijelölése esetén a MaTrT 12.§ (3) bekezdésének előírását azzal az eltéréssel kell alkalmazni, hogy a területnövekmény legkevesebb 5%-ának megfelelő mértékben védelmi rendeltetésű erdőterületet (mezővédő erdősávként) kell kijelölni, mely elősegíti az adott fejlesztéshez kapcsolódó nagytáblák tagolását, a mezsgyék fásítását, a tájba illesztést és a szélerozió hatásának csökkentését. A kijelölést a biotóp-hálózati rendszer fejlesztésének szempontjai figyelembe vételével kell elvégezni.
<b>a követelmény teljesítése:</b>	Jelen módosítások nem érintik a fentebb említett területeket.
<b>követelmény:</b>	<b>5/2020 (VI. 26.) 12.§ (3):</b> Amennyiben a területek biológiai aktivitás-értékének számításáról szóló jogszabály előírásai szükségessé teszik, akkor az adott fejlesztés környezetében kell a (2) bekezdés szerinti módon további mezővédő védelmi rendeltetésű erdőterületet vagy korlátozott használatú mezőgazdasági területfelhasználást (állandó gyepek) kijelölni.
<b>a követelmény teljesítése:</b>	Jelen módosítások nem érintik a fentebb említett területeket.
<b>követelmény:</b>	<b>5/2020 (VI. 26.) 13.§ (1):</b> A megyei területfejlesztési dokumentumokat figyelembe véve a turisztikai infrastruktúra-hálózatok összehangolt fejlesztésére és tervezésére a településfejlesztési koncepcióban, valamint az integrált településfejlesztési stratégiában célokat, részcélokat és beavatkozásokat kell meghatározni.
<b>a követelmény teljesítése:</b>	Településfejlesztési koncepció, stratégia jelen módosítás keretében nem készül, mivel nem új rendezési terv készül, csak a jelenleg hatályos településrendezési eszközök módosulnak a kijelölt területeken.
<b>követelmény:</b>	<b>5/2020 (VI. 26.) 13.§ (2):</b> A folyószakaszokkal vagy holtágakkal rendelkező települések településfejlesztési koncepciójában, integrált településfejlesztési stratégiájában, olyan további célrendszert és beavatkozásokat kell meghatározni, amelyek a települési és a térségi turisztikai célokkal összhangban vannak.
<b>a követelmény teljesítése:</b>	Településfejlesztési koncepció, stratégia jelen módosítás keretében nem készül, mivel nem új rendezési terv készül, csak a jelenleg hatályos településrendezési eszközök módosulnak a kijelölt területeken.
<b>követelmény:</b>	<b>5/2020 (VI. 26.) 13.§ (3):</b> A településszerkezeti terv készítése során a turisztikai infrastruktúra-hálózatot úgy kell kialakítani, hogy azok kövessék a vízfolyásokat vagy a természetes és mesterséges tájlelemeket és érintsék a kulturális, valamint a természeti örökség értékeit.
<b>a követelmény teljesítése:</b>	Új településszerkezeti terv jelen módosítás keretében nem készül, csak a jelenleg hatályos módosul a kijelölt területeken.

<b>19. Honvédelmi és katonai célú terület övezete</b>	
<b>követelmény:</b>	<b>OTrT 32.§ (1):</b> A honvédelmi és katonai célú terület övezetét a településrendezési eszközökben kell tényleges kiterjedésének megfelelően lehatárolni.
<b>a követelmény teljesítése:</b>	A hatályos településrendezési eszközeink már tartalmazzák, a módosítás során nem történt új honvédelmi és katonai célú terület kijelölése.



<b>követelmény:</b>	<b>OTrT 32.§ (2):</b> Az övezet (1) bekezdés alapján lehatárolt területét a településrendezési eszközökben a) a b) pontban megfogalmazottak kivételével - minden területfelhasználási kategóriában - beépítésre szánt vagy beépítésre nem szánt különleges honvédelmi, katonai és nemzetbiztonsági célra szolgáló terület területfelhasználási egységbe kell sorolni; b) a zárt bekerített objektumok kivételével honvédelmi célú erdőterület területfelhasználási egységbe kell sorolni, ha az adott terület az erdők övezete által is érintett.
<b>a követelmény teljesítése:</b>	<b>A hatályos településrendezési eszközeink már tartalmazzák, a módosítás során nem történt új honvédelmi és katonai célú terület kijelölése.</b>
<b>követelmény:</b>	<b>OTrT 32.§ (3):</b> A (2) bekezdésben foglalt területfelhasználási egység kijelölésének módosítása csak a honvédelemért felelős miniszter hozzájárulásával lehetséges.
<b>a követelmény teljesítése:</b>	<b>A hatályos településrendezési eszközeink már tartalmazzák, a módosítás során nem történt új honvédelmi és katonai célú terület kijelölése.</b>