



Ügyiratszám: FŐÉP/3-9/2023.  
Ügyintéző: Máriás Éva

## ELŐTERJESZTÉS

- a Városstratégiai és Környezetvédelmi Bizottsághoz -

**Nyíregyháza MJV szabályozási tervének és helyi építési szabályzatának  
módosításával kapcsolatos állásfoglalásra a 2/2005. (I. 11.) Korm. rendelet alapján  
a környezeti vizsgálat szükségességéről  
(MÓDOSÍTÁSOK I./2023. – 1 terület, rövid egyeztetési eljárás)**

**Tisztelt Bizottság!**

Nyíregyháza MJV Közgyűlésének Városstratégiai és Környezetvédelmi Bizottsága átruházott hatáskörében **MÓDOSÍTÁSOK I./2022** című dokumentáció alapján **1 területre vonatkozóan** döntött a 21/2007. (VI.12.) önkormányzati rendelettel jóváhagyott helyi építési szabályzatának és szabályozási tervének módosításáról.

A 2/2005. (I. 11.) Korm. rendeletben meghatározott **környezeti vizsgálat szükségességéről** a jogszabályban meghatározott szervektől 2023. februárjában az előzetes véleményeket, észrevételeket megkértük FŐÉP/3-2/2023. ügyiratszámom (3. számú melléklet). Jelen módosítási tervezetünk teljes eljárás keretében a szabályozási terv **1 területen** történő módosítási javaslatával folyik. A megkérdezett környezet védelméért felelős szakigazgatási szervek **nem tartották szükségesnek** a környezeti vizsgálat elkészíttetését. (2. számú melléklet)

A 2/2005. (I. 11.) Korm. rendelet szerint a település részterületeire készülő településrendezési tervek készítésénél környezeti vizsgálat elkészítésének szükségességéről a Közgyűlésnek állást kell foglalnia. A Közgyűlés bizottságai feladatai és hatáskörei megállapításáról szóló 26/2019. (XII.20.) Önkormányzati rendelet 2. melléklet 13.5 pontja alapján a Városstratégiai és Környezetvédelmi Bizottságra ruházta át a 2/2005. (I.11.) Korm. rendelet 3.§-ában meghatározott tervekkel, illetve programokkal kapcsolatos **környezeti vizsgálat szükségességére vonatkozó állásfoglalás** kialakítását.

Fenti előterjesztés alapján kérem T. Bizottságot az állásfoglalása kialakítására. (1. sz. melléklet)

Nyíregyháza, 2023. március 22.

Tisztelettel:

  
Kovács Rita  
városi főépítész



Határozat-tervezet

Nyíregyháza Megyei Jogú Város Közgyűlése  
Városstratégiai és Környezetvédelmi Bizottsága

...../..... (..... ..) számú  
h a t á r o z a t a

Nyíregyháza MJV szabályozási tervének és helyi építési szabályzatának  
módosításával kapcsolatos állásfoglalásra a 2/2005. (I. 11.) Korm. rendelet alapján  
a környezeti vizsgálat szükségességéről  
(MÓDOSÍTÁSOK I./2023. – 1 terület, rövid egyeztetési eljárás)

**A Bizottság**

a 419/2021. (VII. 15.) Korm. rendelet szerint folyamatban lévő alábbi rendezési terv módosítás  
esetében:

- rövid eljárásban MÓDOSÍTÁSOK I./2023. néven 1 területen történő módosítás –

a 2/2005. (I. 11.) Korm. rendelet alapján beérkezett véleményeket megismerte, melyek alapján a  
környezeti vizsgálat elkészítését **nem tartja szükségesnek.**

Amennyiben a környezetvédelemért felelős szervek véleménye ettől eltér - a Korm. rend. 5 §.(1)  
bekezdése alapján - az érdekek tisztázására megbeszélést kell tartani az érintettekkel.

**Nyíregyháza, 2023. március**

**Erről értesülnek:**

- 1.) a Közgyűlés tagjai
- 2.) a címzetes főjegyző és a polgármesteri hivatal belső szervezeti egységeinek vezetői



Államigazgatási szervek véleményezésének kiértékelése a Környezeti értékeléshez - MÓDOSÍTÁSOK I./2023. címen 1 területen tervezett módosításokhoz rövid egyeztetési eljárás szerint (egyes tervek, illetve programok környezeti vizsgálatáról szóló 2/2005. (I.11.) Korm. rendelet alapján)			
	Államigazgatási szerv	Államigazgatási szerv véleménye	Tervezői válaszok
1	Szabolcs-Szatmár-Bereg Megyei Kormányhivatal Állami Főépítész 4400 Nyíregyháza, Hősök tere 5.	"A tervezett módosítások környezeti hatását - az épített környezet védelme szempontjából - <b>nem ítélem olyan jelentősnek</b> , ami a környezeti vizsgálat lefolytatását szükségessé tenné."	Tervezői észrevételt nem igényel.
2.	Szabolcs-Szatmár-Bereg Megyei Kormányhivatal Környezetvédelmi és Természetvédelmi Főosztály 4400 Nyíregyháza, Kőlcsey u. 12-14., 4401 Nyíregyháza, Pf.: 246.	"A Főosztály a megküldött egyeztetési dokumentáció alapján a fenti módosítás kapcsán <b>környezeti vizsgálati eljárást lefolytatását nem tartja szükségesnek.</b> "	Tervezői észrevételt nem igényel.
3	Szabolcs- Szatmár- Bereg Megyei Kormányhivatal Népegészségügyi Főosztály Közegészségügyi Osztály 4400 Nyíregyháza, Árok u. 41	"A tervezett módosításokat figyelembe véve, település és környezet-egészségügyi szempontból <b>környezeti vizsgálat készítését nem tartom szükségesnek.</b> "	Tervezői észrevételt nem igényel.
4	Szabolcs- Szatmár Bereg Megyei Katasztrófavédelmi Igazgatóság 4400 Nyíregyháza, Erdő sor 5.	" <b>Környezeti vizsgálat készítése nem szükséges</b> "	Tervezői észrevételt nem igényel.
5	Budapest Főváros Kormányhivatala Építésügyi és Örökségvédelmi Főosztály Építésügyi és Örökségvédelmi Osztály 1364 Budapest, Pf.: 234.	Véleményét határidőig nem küldte meg.	-
6	Hortobágyi Nemzeti Park Igazgatósága 4024 Debrecen, Sumen u. 2.	Véleményét határidőig nem küldte meg.	-

2023. február

# NYÍREGYHÁZA MEGYEI JOGÚ VÁROS

## Településrendezési eszközeinek módosítása

**Eljárás megnevezése:**  
MÓDOSÍTÁSOK I./2023. – 1 terület

**Eljárás típusa:**  
Rövid eljárás  
(419/2021. (VII. 15.) Korm. rendelet alapján)  
Környezeti vizsgálat lefolytatásához  
egyeztetési dokumentáció





## ALÁÍRÓLAP

### NYÍREGYHÁZA MEGYEI JOGÚ VÁROS

#### Környezeti vizsgálat lefolytatásához egyeztetési dokumentáció

Terv készítő: Nyíregyháza Megyei Jogú Város Polgármesteri Hivatala  
Főépítészeti Osztály

Tervezők:

  
.....  
Labbancz András  
okleveles településmérnök  
TT/15-0378

Városi főépítész:

  
.....  
Kovács Rita  
városi főépítész

Tervező munkatársak:

  
.....  
Kovács Rita  
építésmérnök  
városépítési - városgazdálkodási  
szakmérnök

  
.....  
Kukucska Zsolt  
okl. építőmérnök

  
.....  
Telekfiné Bódi Mária  
településmérnök

  
.....  
Máriás Éva  
településmérnök



NYÍREGYHÁZA MEGYEI JOGÚ VÁROS  
Településrendezési Tervének  
- módosításához -

**Környezeti vizsgálat lefolytatásához egyeztetési dokumentáció**

*Módosítások I./2023.*

**Tartalomjegyzék**

1.	Módosítással érintett területek .....	3
2.	Előzmény .....	4
2.1.	A területre jelenleg hatályos koncepció és településrendezési eszközök.....	4
1.2.	Átnézeti térkép.....	4
1.3.	Átnézeti térkép – kivágatok.....	4
2.2.	Helyszín, környezet és a fejlesztés bemutatása .....	5
2.4.1	1. Beavatkozási pont .....	5
3.	Beavatkozási pontok ismertetése (A módosított tervi részek minden esetben előzetes tervezetek, azok tájékoztató jellegűek!) .....	7
4.	Környezeti értékelés.....	8



## 1. Módosítással érintett területek

Sorsz.	Módosítás megindításáról szóló határozat száma	Szelvény-szám	Tervezési területek	Módosítás tárgya
1.	182/2022.XI.29.)	E5	4-es Huszárok útja – Kosbor utca – Pazonyi út – Kosbor utca- Mérleg utca	Nyíregyháza 31219/9 hrsz.-ú ingatlanon meglévő lakberendezési áruház bővítéséhez szükséges a jelenleg hatályban lévő településrendezési eszközök módosítása.



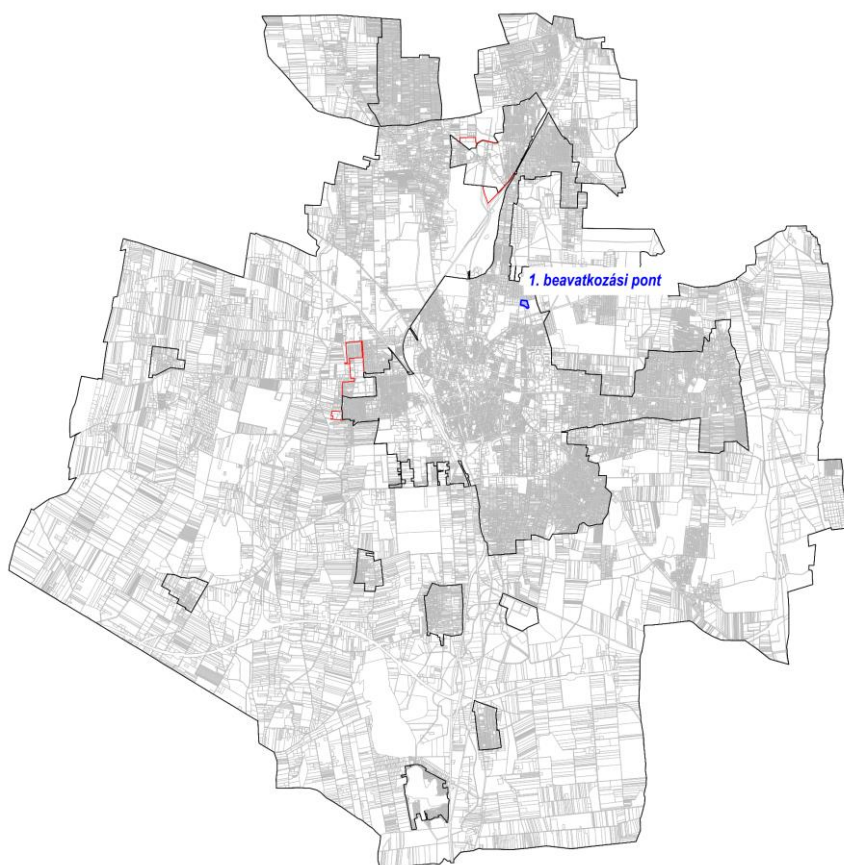
## 2. Előzmény

### 2.1.A területre jelenleg hatályos koncepció és településrendezési eszközök

117/2005. (V.4) sz. határozattal elfogadott településszerkezeti tervének és leírásának elfogadásáról

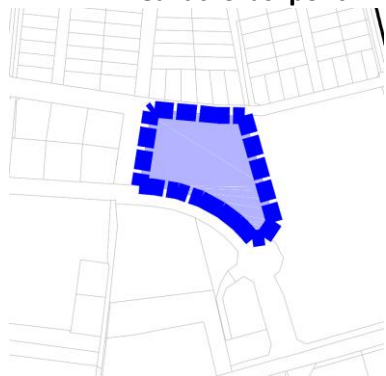
21/2007. (VI. 12.) sz. KGY rendelettel elfogadott Nyíregyháza Város Helyi Építési Szabályzatáról és Szabályozási tervének elfogadásáról

### 1.2. Átnézeti térkép



### 1.3. Átnézeti térkép – kivágatok

#### 1. Beavatkozási pont





## 2.2. Helyszín, környezet és a fejlesztés bemutatása

### 2.4.1 1. Beavatkozási pont

Nyíregyházán a 4-es Huszárok útja – Kosbor utca – Pazonyi út – Kosbor utca- Mérleg utca által határolt tömbben helyezkedik el a tervezési terület.



(Forrás: <https://earth.google.com/web/>)

Az MMXH Lakberendezési Kft. fejlesztési elképzeléseinek megvalósíthatósága érdekében a tulajdonukban lévő Nyíregyháza 31219/9 hrsz.-ú ingatlanon lévő építési hely törlését kéri.

A beavatkozási pontra vonatkozóan a jelenleg hatályban lévő építési övezeti előírások nem változnak.



<b>Jelenlegi szabályozás</b>	
Övezeti kód	<b>Kke 711956</b>
Terület-felhasználás	Különleges kereskedelmi célú zóna
Építészeti karakter	egyéb
Építési övezet kialakult-e	nem kialakult
Beépítési mód	szabadonálló- telepszerű
Megengedett legkisebb telekméret	10.000 m <sup>2</sup>
Megengedett legnagyobb beépítettség	40%
Megengedett zöldfelület	30%
Megengedett építménymagasság	7,5-9,5 m

**A helyi építési szabályzat 12. § értelmében:**

„Különleges kereskedelmi célú zóna (Kke)

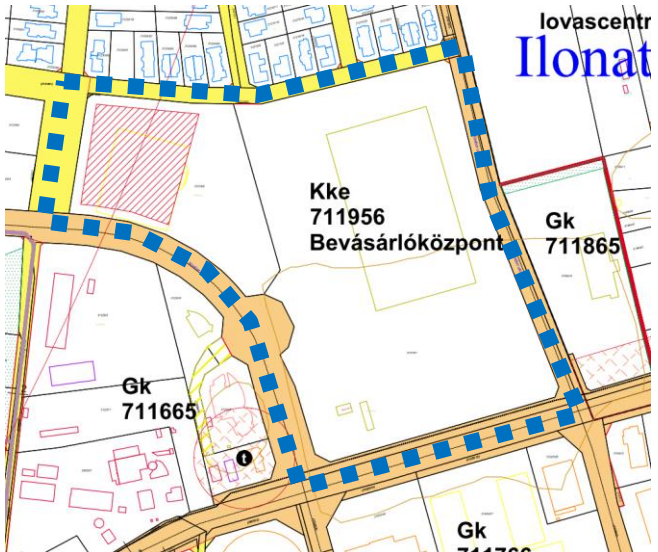
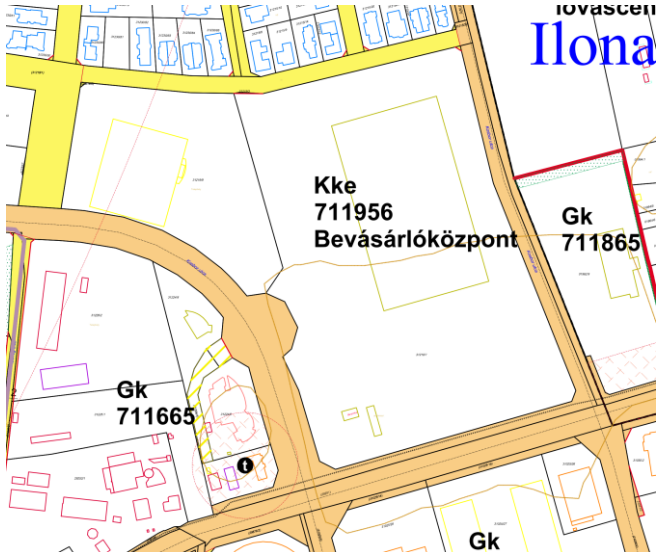
a) A területen elsősorban a 10 000 m<sup>2</sup> hasznos bruttó szintterületet meghaladó bevásárlóközpontok és nagyterjedésű kereskedelmi célú létesítmények, vásárok, kiállítások, kongresszusi létesítmények számára kijelölt terület. A hasznos bruttó területbe a gépkocsi tároló szintterület nem tartozik bele.

b) A területen kivételesen elhelyezhetők 1. a különleges rendeltetésű épületeken kívül szállás jellegű épületek, irodák, továbbá 2. egyházi, oktatási, egészségügyi, szociális intézmény, szórakoztató és vendéglátó épületek.

c) A területen az a) bekezdésben meghatározott építmény elhelyezését engedélyezni csak környezeti hatástanulmány alapján szabad. 20 000 m<sup>2</sup> hasznos bruttó szintterület alatti épület engedélyezéséhez környezetvédelmi hatástanulmány készítése nem kötelező.”



3. Beavatkozási pontok ismertetése (A módosított tervi részek minden esetben előzetes tervezetek, azok tájékoztató jellegűek!)

1.	A tervezési feladat	A terv, illetve program célja	Terület (ha)	A módosítás lényege és az eredeti tervhez, illetve programhoz mért jelentősége	Jelenlegi területhasználat, (műv. ág)	Jóváhagyott területhasználat, övezet, HÉSZ	
	Nyíregyháza 4-es Huszárok útja – Kosbor utca – Pazonyi út – Kosbor utca- Mérleg utca által határolt terület.	Az MMXH Lakberendezési Kft. Nyíregyháza 31219/9 hrsz.-ú ingatlanon lévő építési hely törlése történik.	2,55	A területre vonatkozóan a tervezett rendeltetéshez igazítás, szabályozási elemek tervezett módosítása. Az eredeti programot érdemben nem befolyásolja, a célokkal megegyező.	„kivett telephely”	Különleges kereskedelmi célú zóna (Kke)	
<div style="display: flex; justify-content: space-around;"> <div style="text-align: center;"> <p>Hatályos szabályozási terv kivonata</p>  <p>„Készült az állami alapadatok felhasználásával”</p> </div> <div style="text-align: center;"> <p>Tervezett szabályozási terv kivonata</p>  <p>„Készült az állami alapadatok felhasználásával”</p> </div> </div>				<p>A TERV/PROGRAM HATÁSA EGYÉB TERVEKRE, PROGRAMOKRA</p>	<p>Szab keretet tevékenységek későbbi megvalósítása lehetőségeinek a tevékenység telepítési helyére, jellegére, méretére, működési feltételeire vagy természeti erőforrás felhasználásának mértékére, helyére, elosztására vonatkozóan:</p> <p style="text-align: right;">Nem, hatása nincs.</p> <p>Befolyásol más tervet vagy programot, azokra vonatkozóan előírásokat, szempontokat tartalmaz, vagy bármilyen más módon hatással lehet másik terv, illetve programra:</p> <p style="text-align: right;">Nem.</p> <p>Fontos a környezeti megfontolások beillesztése szempontjából, különös tekintettel a fenntartható fejlődés elősegítésére:</p> <p style="text-align: right;">Nem, hatása nincs.</p> <p>Vonatkozik olyan területre vagy kérdéskörre, ahol környezeti problémák vannak:</p> <p style="text-align: right;">Nem.</p> <p>Van jelentősége a környezettel kapcsolatos közösségi jogszabályok végrehajtása szempontjából:</p> <p style="text-align: right;">Nincs.</p>		
				<p>VÁRHATÓ KÖRNYEZETI HATÁSOK</p>	<p>Időtartama, gyakorisága és bekövetkezésének valószínűsége, visszafordíthatósága alapján:</p> <p style="text-align: right;">Állandósult hatást vált ki.</p> <p>Összeadódnak vagy felerősíthetik egymást:</p> <p style="text-align: right;">Nem.</p> <p>Az országhatáron áttérjednek:</p> <p style="text-align: right;">Nem.</p> <p>Olyan környezeti változásokat idézhetnek elő, amelyek az emberi egészségre, a környezetre kockázatot jelentenek:</p> <p style="text-align: right;">Nem.</p> <p>Nagyságrendje és területi kiterjedése alapján:</p> <p style="text-align: right;">A településhez mérten kis kiterjedésű és nagyságrendű.</p> <p>Olyan területet érintenek, amelyek hazai (országos vagy helyi), közösségi vagy más nemzetközi szintű védettséget élveznek:</p> <p style="text-align: right;">Nem.</p> <p>Feltételezhetően a 2/2005 (I. 11) Korm. rendelet 4. számú melléklet 3.5.2 és 3.6.2 pontjaiban felsorolt következményeket idézik elő:</p> <p style="text-align: right;">Nem.</p>		
				<p>TERÜLET ÉRTÉKE, SÉRÜLÉKENYSÉGE</p>	<p>A környezeti elemek, rendszerek vagy a kulturális örökség szempontjából különleges:</p> <p style="text-align: right;">Nem.</p> <p>A területen a környezetvédelmi határértékeket [Kvt. 4. § s), t), u) pontjai] elérő vagy azt meghaladó igénybevétel, kibocsátás, illetve szennyezettség van:</p> <p style="text-align: right;">Nincs.</p> <p>A terület hasznosítása, használata intenzív:</p> <p style="text-align: right;">A terület használatának intenzitása jelentős mértékben nem növekszik.</p>		



#### **4. Környezeti értékelés**

A környezeti vizsgálatot – szükségessége esetén – a következő tematika alapján kívánjuk lefolytatni. A vázolt tematika az egyes tervek, illetve programok környezeti vizsgálatáról szóló 2/2005. (I. 11.) Korm. rendelet (továbbiakban: Körny. vizsg.) 4. sz. mellékletével megegyező tartalmú, azonban attól kismértékben eltérő formai szerkezetben.

##### **Bevezetés**

Tematika, tartalomjegyzék

A terv céljainak, tartalmának összefoglaló ismertetése

A környezet védelméért felelős szervek és az érintett nyilvánosság előzetes véleményeinek és észrevételeinek figyelembe vétele, az indokok összefoglalása

##### **A terv összefüggése más releváns tervekkel, programokkal**

A terv koncepcionális alapját jelentő településfejlesztési koncepció és fejlesztési határozatok bemutatása és elemzése a környezeti értékelés szempontjából

A terv összefüggése más egyéb releváns tervekkel és programokkal

A releváns tervek és programok összevetése, ütköztetése a terv koncepciójával és céljával, környezeti szempontú konzisztencia vizsgálata

##### **A környezeti állapot feltárása (a terv megvalósulása előtti vagy a terv meg nem valósulása esetén)**

A település környezeti elemeinek és rendszereinek ismertetése, a környezetállapot ismertetése, természeti területek bemutatása

A környezeti állapot egyéb jellemzőinek leírása

A fennálló környezeti konfliktusok, tájhasználati konfliktusok, problémák leírása és mindezek várható alakulása, ha a terv nem valósulna meg

##### **A terv megvalósítása esetén a várható, a környezetet érő hatások, környezeti következmények előrejelzése (közvetlen és közvetett környezeti következmények)**

Jól azonosítható környezet igénybevételével vagy terhelés esetén különös tekintettel, a környezeti elemek és rendszerek megmaradásának, fenntartásának helyreállításának, fejlesztésének lehetőségeire

A közvetett módon hatást kiváltó tényezők fellépése esetén

Értékelési módszer alkalmazása

A környezeti értékelés készítéséhez felhasznált adatok forrása, az alkalmazott módszer korlátai, nehézségek, az előrejelzések érvényességi határai, a felmerült bizonytalanságok

**A környezeti következmények alapján a terv és a változatok értékelése, a környezeti szempontból elfogadható változatok meghatározása, a változatok közötti választás indokai, a választást alátámasztó vizsgálat rövid leírása**



**A terv megvalósítása következtében várhatóan fellépő környezetre káros hatások elkerülése, csökkentése vagy ellentételezésére vonatkozó, a tervben szereplő intézkedések környezeti hatékonyságának értékelése, javaslatok egyéb szükséges intézkedésekre**

**Javaslat olyan környezeti szempontú intézkedésekre, előírásokra, feltételekre, szempontokra, amelyeket a terv által befolyásolt más tervben illetve programban figyelembe kell venni**

**A terv megvalósítása következtében várhatóan fellépő környezeti hatásokra vonatkozóan a tervben szereplő monitorozási javaslatok értékelése, javaslatok értékelése, javaslatok egyéb szükséges intézkedésekre**

### **Összefoglaló**

A környezeti vizsgálat lefolytatásáról szóló döntés megalapozásához az Önkormányzat kéri a környezet védelméért felelős szervek véleményéért a környezeti vizsgálat szükségességéért és a tervezett tematikáról. A környezet védelméért felelős szervek véleményének kikéréséhez a Körny.vizsg. rendelet alapján állítottuk elő a tervmódosítására vonatkozó tájékoztatást.

A Körny.vizsg. rendelet 4.§ (4) bekezdése szerint az önkormányzat 15 napos véleményadási határidőt állapít meg és döntéséhez az általa megadott határidőre beérkezett véleményeket veszi figyelembe.

**A környezet védelméért felelős szervek, melyek a környezeti vizsgálat folyamatában részt vesznek:**

- a környezetvédelemre kiterjedően:  
környezetvédelmi hatóság (Szabolcs-Szatmár-Bereg Megyei Kormányhivatal Környezetvédelmi és Természetvédelmi Főosztály)
- természet és tájvédelemre kiterjedően:  
nemzeti park igazgatóság és természetvédelmi hatóság (Hortobágyi Nemzeti park Igazgatóság)
- környezet- és település-egészségügyre kiterjedően:  
közegészségügyi hatáskörében eljáró megyei kormányhivatal (Szabolcs-Szatmár-Bereg Megyei Kormányhivatal Népegészségügyi Főosztály)
- a felszíni és felszín alatti vizek minőségi és mennyiségi védelmére kiterjedően:  
vízvédelmi és vízügyi hatóság (Szabolcs-Szatmár-Bereg Megyei Katasztrófavédelmi Igazgatóság Vízügyi Hatóság)
- az épített környezet védelmére kiterjedően:  
az állami főépítész hatáskörében eljáró fővárosi és megyei kormányhivatal (Szabolcs-Szatmár-Bereg Megyei Kormányhivatal Kormány megbízotti Kabinet)

**Nyíregyháza, 2023. február**