



Ügyiratszám: FŐÉP/1028-25/2022.  
Ügyintéző: Telekfiné Bódi Mária

## ELŐTERJESZTÉS

- Városstratégiai és Környezetvédelmi Bizottsághoz –

**Nyíregyháza 19/2005. (V.5.) önkormányzati rendelettel jóváhagyott helyi építési szabályzatának módosításáról és egységes szerkezetű szövegének megállapításáról szóló 21/2007. (VI. 12.) önkormányzati rendelet módosításához szükséges partnerségi vélemények kiértékelésének jóváhagyásáról (MÓDOSÍTÁSOK I./2022 – 1 terület, tárgyalásos eljárás)**

**Tisztelt Bizottság!**

Nyíregyháza MJV Közgyűlésének Városstratégiai és Környezetvédelmi Bizottsága átruházott hatáskörében **MÓDOSÍTÁSOK I./2022. című dokumentáció alapján 1 területre vonatkozóan a 66/2022. (IV.26.)** számú határozatával döntött a város 117/2005. (V.4.) sz. közgyűlési határozattal megállapított településszerkezeti tervének, valamint a 21/2007. (VI.12.) önkormányzati rendelettel jóváhagyott helyi építési szabályzatának és szabályozási tervének módosításáról.

Magyarország Kormánya a **47/2022. (II.17.)** sz. Korm. rendeletével módosította az egyes gazdaságfejlesztési célú és munkahelyteremtő beruházásokkal összefüggő közigazgatási hatósági ügyek nemzetgazdasági szempontból kiemelt jelentőségű üggyé nyilvánításáról, valamint egyes nemzetgazdasági szempontból kiemelt jelentőségű üggyé nyilvánításról szóló kormányrendeletek módosításáról szóló 141/2018. (VII. 27.) Korm. rendeletet, ami alapján a Nyíregyházi Ipari Park bővítése **kiemelt fejlesztési területté vált**, így a módosítás tárgyalásos eljárás keretein belül lefolytathatóvá vált.

A módosító eljárás 2022 júniusában **FŐÉP/1028/2022. ügyiratszám**on 1 területre a 314/2012. (XI. 8.) Korm. rendelet (a továbbiakban: Korm. rendelet) szerinti tárgyalásos eljárás szabályai szerint indult meg. 2022. szeptember 22-én lakossági fórumot tartottunk, ahol tárgyi módosításainkhoz ellenvélemény nem volt. Ennek emlékeztetőjét mellékeljük. (3. számú melléklet).

Nyíregyháza MJV **partnerségi egyeztetés** szabályairól szóló 10/2017. (II.24.) önkormányzati rendelete alapján megküldtük a rendezési terv módosításhoz kapcsolódó véleménykérő dokumentációnkat az állandó partnereinknek (Területi Építész Kamara, Mérnöki Kamara, Nyírségi Civilház, E-misszió Egyesület). A véleményeket kiértékeljük, a válaszadók a módosítást támogathatóknak tartották. (2. számú melléklet)



A Korm. rendelet 39.§ (2) bekezdése szerint és a 10/2017. (II.24.) önkormányzati rendelet alapján a beérkezett véleményeket ismertetni kell a képviselő testülettel. A 26/2019. (XII.20.) önkormányzati rendelet 2. mellékletének 12.9. pontja szerint a Városstratégiai és Környezetvédelmi Bizottság átruházott hatáskörében dönt a településrendezési eszközök partnerségi egyeztetési eljárásainál **a beérkezett vélemények elfogadásáról vagy el nem fogadásáról.**

Fenti előterjesztés alapján kérem T. Bizottságot a mellékelt határozat tervezet jóváhagyásával **a beérkezett véleményeket és azok kiértékelését** elfogadni szíveskedjen. (1. számú melléklet)

Nyíregyháza, 2022. október 20.

Tisztelettel:

  
Kovács Rita  
városi főépítész



Határozat-tervezet

**Nyíregyháza Megyei Jogú Város Közgyűlése  
Városstratégiai és Környezetvédelmi Bizottsága**

**.../2022. (... ....) számú  
határozata**

**Nyíregyháza 19/2005. (V.5.) önkormányzati rendelettel jóváhagyott helyi építési szabályzatának módosításáról és egységes szerkezetű szövegének megállapításáról szóló 21/2007. (VI. 12.) önkormányzati rendelet módosításához szükséges partnerségi vélemények kiértékelésének jóváhagyására (MÓDOSÍTÁSOK I./2022 – 1 terület, tárgyalásos eljárás)**

**A Bizottság**

a 314/2012. (XI. 8.) Korm. rendelet szerint folyamatban lévő alábbi rendezési terv módosítás esetében

- MÓDOSÍTÁSOK I./2022. néven tárgyalásos eljárásban 1 területen történő módosítás -

az előterjesztést megtárgyalta, a 10/2017. (II.24.) önkormányzati rendelet alapján megtartott lakossági fórumokra és partnerségi egyeztetésre beérkezett véleményeket megismerte, a mellékelt kiértékelést **elfogadja**.

**Utasítja:** a Főépítési Osztályt a tárgyi rendezési terv módosítás eljárásának tovább folytatására.


**Felelős:** Kovács Rita városi főépítész

**Határidő:** folyamatos

**Nyíregyháza, 2022. október**

**Erről értesülnek:**

1.) a címzetes főjegyző és a polgármesteri hivatal belső szervezeti egységeinek vezetői



2. sz. melléklet a FŐÉP/1028-25/2022. számú előterjesztéshez

Partnerségi Véleményezés kiértékelése (A településrendezéssel összefüggő partnerségi egyeztetési szabályairól szóló 10/2017. (II. 24.) önkormányzati rendelet alapján)		
FŐÉP/1028/2022. - Rendezési terv módosítás 1 terület (véleményezési szakasz)	Vélemények	Tervezői válaszok
1 <b>Szabolcs-Szatmár-Bereg Megyei Mérnök Kamara</b> 4400 Nyíregyháza, Kálvin tér 14. I. emelet e-mail cím: mernoki.kamara@t-online.hu	2022. október 7-ei véleményezési határidőig nem válaszolt.	-
2 <b>Szabolcs-Szatmár-Bereg Megyei Területi Építész Kamara</b> 4400 Nyíregyháza, Őz utca 21. e-mail cím: epiteszkamara@gmail.com	A tervezett módosítással egyetértenek.	Tervezői észrevételt nem igényel.
3 <b>Nyírségi Civilház</b> 4400 Nyíregyháza, Damjanich u. 4-6. e-mail cím: nyirsejicivilhaz@enyft.hu	2022. október 7-ei véleményezési határidőig nem válaszolt.	-
4 <b>E-misszió Természet- és Környezetvédelmi Egyesület</b> 4400 Nyíregyháza, Szabolcs u. 6. e-mail cím: tomoril@e-misszio.hu	2022. október 7-ei véleményezési határidőig nem válaszolt.	-

A 2022.09.26. napján lefolytatott lakossági fórumon lakossági észrevétel, vélemény nem volt.

3. sz. melléklet a FŐÉP/1028-25/2022. sz. előterjesztéshez

2022. augusztus

# NYÍREGYHÁZA MEGYEI JOGÚ VÁROS

## Településrendezési eszközeinek módosítása

**Eljárás megnevezése:**  
MÓDOSÍTÁSOK I./2022. – 1 terület

**Eljárás típusa:**  
Tárgyalásos eljárás  
Véleménykérő dokumentáció





## ALÁÍRÓLAP

### NYÍREGYHÁZA MEGYEI JOGÚ VÁROS

#### Tárgyalásos eljárás – Véleménykérő dokumentáció

Terv készítő: **Nyíregyháza Megyei Jogú Város Polgármesteri Hivatala  
Főépítészeti Osztály**

Tervezők:

  
.....  
**Labbanicz András**  
okleveles településmérnök  
TT/15-0378

Városi főépítész:

  
.....  
**Kovács Rita**  
városi főépítész

Tervező munkatársak:

  
.....  
**Kovács Rita**  
építésmérnök  
városépítési - városgazdálkodási  
szakmérnök

  
.....  
**Kukucska Zsolt**  
okl. építésmérnök

  
.....  
**Telekfiné Bódi Mária**  
településmérnök

  
.....  
**Mária Éva**  
településmérnök



NYÍREGYHÁZA MEGYEI JOGÚ VÁROS  
Településrendezési tervének  
módosításához

**Tárgyalásos eljárás – Véleménykérő dokumentáció**

*Módosítások I./2022.*

**Tartalomjegyzék**

<b>1</b>	<b>Előzmény</b> .....	<b>3</b>
1.1	A területre jelenleg a következő településrendezési eszközök vannak hatályban .....	3
1.2	Átnézeti térkép .....	3
1.3	A beavatkozási területek összefoglaló táblázata.....	3
1.4	Helyszín, környezet és a fejlesztés bemutatása .....	4
1.4.1	1. Beavatkozási pont .....	4
<b>2</b>	<b>Beavatkozási pontok ismertetése</b> .....	<b>6</b>
<b>3</b>	<b>Településszerkezeti módosítások</b> .....	<b>7</b>
<b>4</b>	<b>Alátámasztó munkarész</b> .....	<b>8</b>
4.1	Főépítési nyilatkozat .....	8
4.2	Településképi rendelettel összefüggő, a szabályozás kialakítására vonatkozó észrevételek .	9
4.3	Új beépítésre szánt területek kijelölésére vonatkozó nyilatkozat .....	9
<b>5</b>	<b>Szabályozási módosítások</b> .....	<b>10</b>
5.1	Tervezett helyi építési szabályzat – módosító rendelet tervezet.....	10



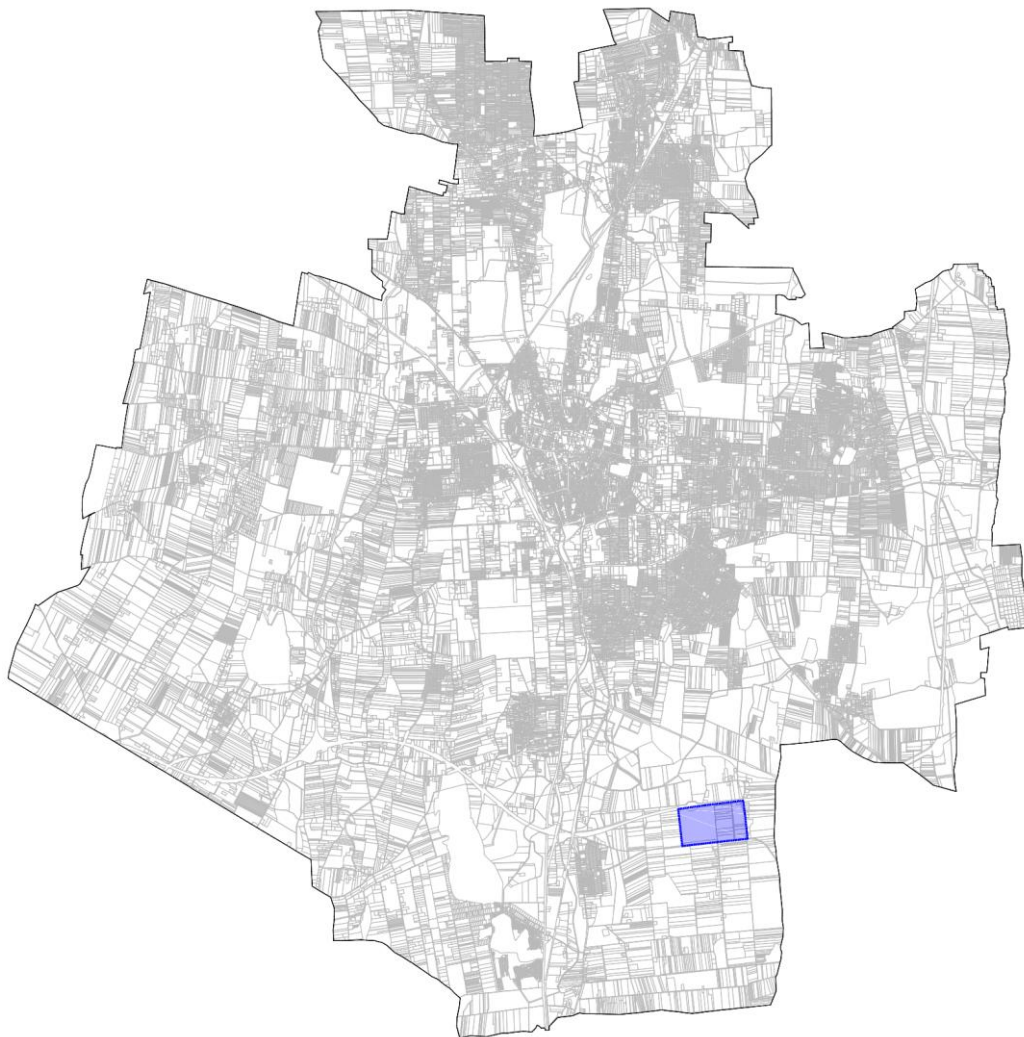
## 1 Előzmény

### 1.1 A területre jelenleg a következő településrendezési eszközök vannak hatályban

117/2005. (V.4) sz. határozattal elfogadott településszerkezeti tervének és leírásának elfogadásáról

21/2007. (VI. 12.) sz. KGY rendelettel elfogadott Nyíregyháza Város Helyi Építési Szabályzatáról és Szabályozási tervének elfogadásáról

### 1.2 Átnézeti térkép



### 1.3 A beavatkozási területek összefoglaló táblázata

Sorsz.	Módosítás megindításáról szóló határozat száma	Szelvény-szám	Tervezési területek	Módosítás tárgya
1.	66/2022. (IV.26.)	J5, J6	M3 autópálya – Újsortanya út – Nagykállói u. – 01475/2 hrsz.-ú út	A Nyíregyháza Déli Ipari Park bővítését szolgáló ingatlanok szabályozási helyzetének rendezése.



## 1.4 Helyszín, környezet és a fejlesztés bemutatása

### 1.4.1 1. Beavatkozási pont

Nyíregyháza M3 autópálya – Újsortanya út – Nagykállói u. – 01475/2 hrsz.-ú út által határolt tömbben helyezkedik el a tervezési terület.



(Forrás: <https://earth.google.com/web/>)

Nyíregyháza Megyei Jogú Város Önkormányzatának fejlesztési elképzelései megvalósításához a Nyíregyháza Déli Ipari Park bővítését szolgáló ingatlanok jelenlegi övezeti besorolása Mezőgazdasági általános zóna (Má), és Védelmi rendeltetésű erdőzóna (Ev).

A tervezett beruházás megvalósíthatóságának érdekében „a Nyíregyháza megyei jogú város külterületén fekvő földrészletek beruházási célterületté nyilvánításáról” szóló 1077/2022. (II. 17.) Kormány határozata alapján felsorolt ingatlanok fejlesztési terület megjelölése kerül ábrázolásra a hatályos szabályozási terven.

A szabályozási terven rögzített felirat: A Kormány 1077/2022. (II. 17.) számú Kormány határozata alapján kiemelt fejlesztési terület. „Fejlesztés”

A módosítás során területfelhasználás, övezet, építési övezet valamint az ezekre vonatkozó övezeti szabályok és normatív értékek nem kerülnek módosításra.

Az építési övezet jelenlegi besorolása, a normatív értékek összefoglaló táblázata:



<b>Jelenlegi szabályozás</b>	
Építési övezeti kód	<b>Má</b>
Terület-felhasználás	Mezőgazdasági általános zóna
Építészeti karakter	-
Építési övezet kialakult-e	-
Beépítési mód	-
Megengedett legkisebb telekméret	-
Megengedett legnagyobb beépítettség	-
Megengedett építménymagasság	-
<hr/>	
Építési övezeti kód	<b>Ev</b>
Terület-felhasználás	Védelmi rendeltetésű erdőzóna
Építészeti karakter	-
Építési övezet kialakult-e	-
Beépítési mód	-
Megengedett legkisebb telekméret	-
Megengedett legnagyobb beépítettség	-
Megengedett építménymagasság	-

**A Hész 13. § (2) bekezdése értelmében:**

„(2) Mezőgazdasági általános zóna (Má)

- a) A zónába a jellemzően szántó művelési ágú mezőgazdasági területek tartoznak.
- b) A zónába eső telkeken a növénytermesztés, állattenyésztés, a halászat, továbbá az ezekkel kapcsolatos termékfeldolgozás és tárolás építményei, illetve a jelen előírásokban rögzített feltételeknek megfelelő lakóépületek, valamint a jelen előírás 15. §-ban felsorolt építmények helyezhetők el.
- c) A zónába eső telken új építmény elhelyezése az OTÉK 63 előírásai szerint engedélyezhető.
- d) A telek beépítettsége nem haladhatja meg a 3%-ot. Önálló lakóépülettel a telekterület legfeljebb 1,5%-a, de max. 300 m<sup>2</sup> építhető be. 1000 m<sup>2</sup>-t meghaladó épület csak szabályozási terv alapján helyezhető el.
- e) A telken újonnan elhelyezhető építmények – kivéve a mezőgazdasági technológiához közvetlen kapcsolódó építményeket - csak
  1. szabadon álló beépítési mód szerint,
  2. legalább 10,0 m előkert biztosításával,
  3. önálló lakóépület esetén legfeljebb 4,5 m építménymagassággal, magas tetővel és max. 40° tetőhajlásszöggel telepíthetők.
- f) Egy telken újonnan csak egy tanyaudvar alakítható ki, amelynek területe (lakóépület, gazdasági építmények és a hozzátartozó udvar által elfoglalt terület)
  1. nem lehet nagyobb, mint 6000 m<sup>2</sup> és a telek 50%-a,
  2. utólag sem alakítható át önálló telekké, ha a megosztás következtében az újonnan kialakuló telek a legfeljebb 3%-os beépítettség előírásnak nem felel meg,
- g) Lakóépület és gazdasági épület egy épületben nem helyezhető el.”

**A Hész 13. § (1) bekezdése értelmében:**

„(1) Védelmi rendeltetésű erdőzóna (Ev)

A terület elsődlegesen védelmi (környezet-védelmi, ill. természetvédelmi) rendeltetésű célokat szolgál.

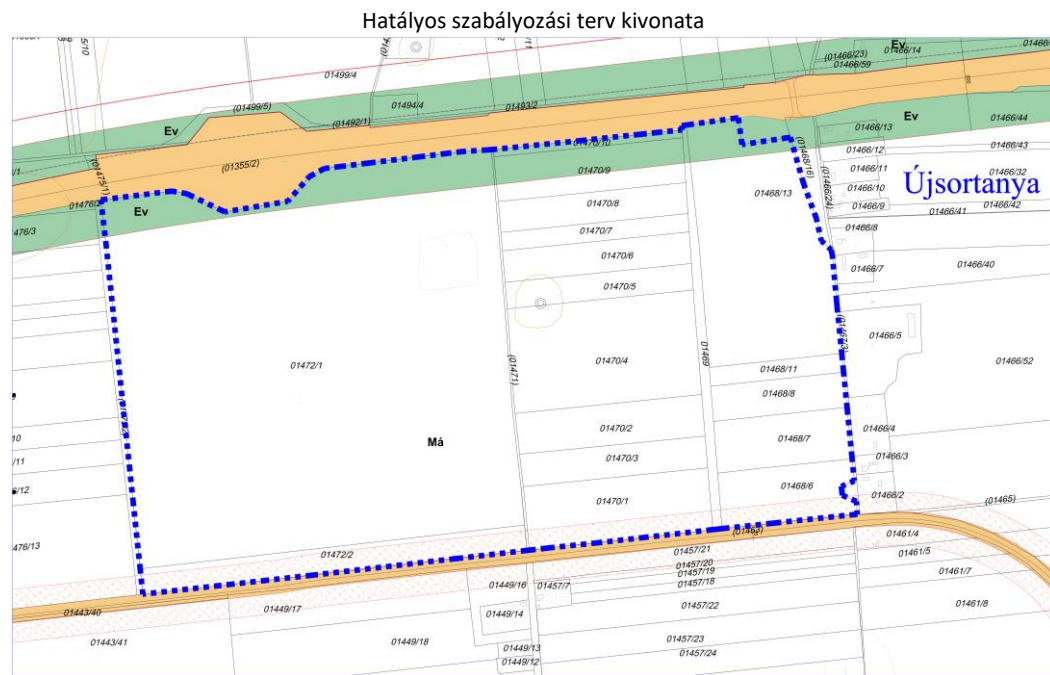
A területen épület újonnan nem helyezhető el.”

**Az építési övezet tervezett besorolása, normatív értékek nem kerülnek módosításra.**

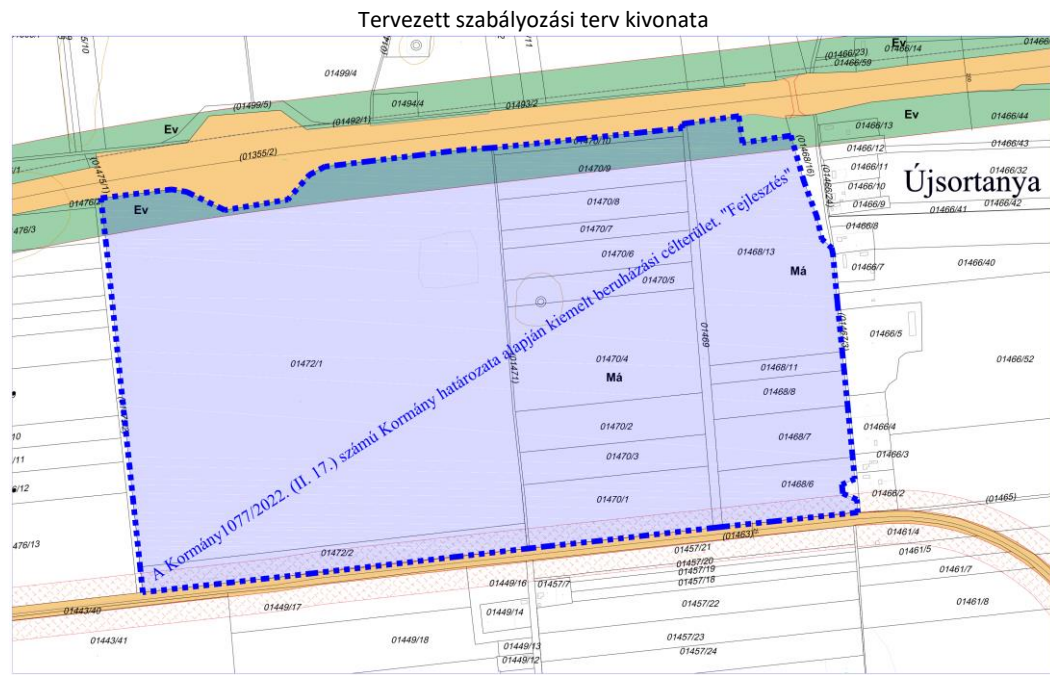


2 Beavatkozási pontok ismertetése

1.	Módosításra kijelölt terület	Módosítás célja és tárgya	Jelenlegi területhasználat	Hatályos területhasználat, övezet, HÉSZ	Terület (ha)	Biológiai aktivitási érték	Tervezett területhasználat, övezet, HÉSZ	Terület (ha)	Biológiai aktivitási érték	Egyéb szabályozási módosítás, megjegyzés	
1.	Nyíregyháza M3 autópálya – Újsortanya út – Nagykállói u. – 01475/2 hrsz.-ú út által határolt terület.	A Nyíregyháza Déli Ipari Park bővítését szolgáló ingatlanok szabályozási helyzetének rendezése.	„beépítetlen terület”	Mezőgazdasági általános zóna (Má), Védelmi rendeltetésű erdőzóna (Ev)	100,64	-	Mezőgazdasági általános zóna (Má), Védelmi rendeltetésű erdőzóna (Ev)	100,64	-	-	
							<b>HATÁSOK</b>	<b>A népesség demográfiai változása, lakásszükséglete:</b> Nem változik, hatása nincs.			
								<b>A népesség fizikai, szellemi és lelki igényei:</b> Nem változik, hatása nincs.			
								<b>A helyi népesség identitásának erősítése, kulturális örökség megőrzése:</b> Nem változik, hatása nincs.			
								<b>A népesség megélhetését biztosító gazdasági érdekek:</b> Kiemelt gazdaságfejlesztés biztosításával a város gazdasági potenciálja jelentősen megnövekedik. Nagyszámú helyben kialakított új munkahely jöhet létre.			
								<b>A helyi társadalmi-gazdasági és infrastrukturális egyenlőtlenségek csökkentése:</b> A módosítás a város infrastrukturális hálózatában jelentős változást okoz (megvalósítás esetén jelentős közüzemi kapacitási igény merülhet fel).			
								<b>Megfelelő színvonalú közlekedés kialakítása:</b> A terület ellátását és működését biztosító, a jelenlegi hálózatba illesztett kiegészítő infrastrukturális elemek beillesztésével biztosítja.			
								<b>Lakó- és munkakörülmények:</b> Nem változik, hatása nincs.			
								<b>Építészeti és régészeti örökség védelme:</b> A közelben építészeti örökség nem található. Ismert régészeti örökség által nem érintett területet.			
								<b>Környezet-, természet- és tájvédelem:</b> A hatályos építési és településképi Rendeletben biztosított, már meglévő eszközökkel biztosíthatóak a természeti és tájvédelmi kérdések.			
								<b>Tájhasználat, tájszerkezet védelme:</b> A terület valamint az egyes építési telkek határán kialakítandó átmeneti sávok biztosíthatják a tájhasználatra és a tájszerkezetre gyakorolt negatív hatásokat.			
								<b>Területtel, termőfölddel való takarékos gazdálkodás:</b> Termőföld más célú hasznosítása történik.			
								<b>Természeti adottságok gyógyászati hasznosítása:</b> Nem változik, hatása nincs.			
								<b>Honvédelem, nemzetbiztonság, katasztrófavédelem érdekei:</b> Nem változik, hatása nincs.			
							<b>Ásványvagyon-gazdálkodás érdekei:</b> Nem változik, hatása nincs.				
							<b>Infrastuktúrális erőforrások kihasználása:</b> A jelenlegi kapacitásokon túl újak kiépítésére, kialakítására lehet szükség.				
							<b>Zöldfelület-, környezet- és természetkímélő fejlesztések támogatása:</b> A tényleges használatot megváltoztatja, a zöldfelületek a jogszabályokban meghatározott szükséges mértékben megvalósításra kerülnek.				



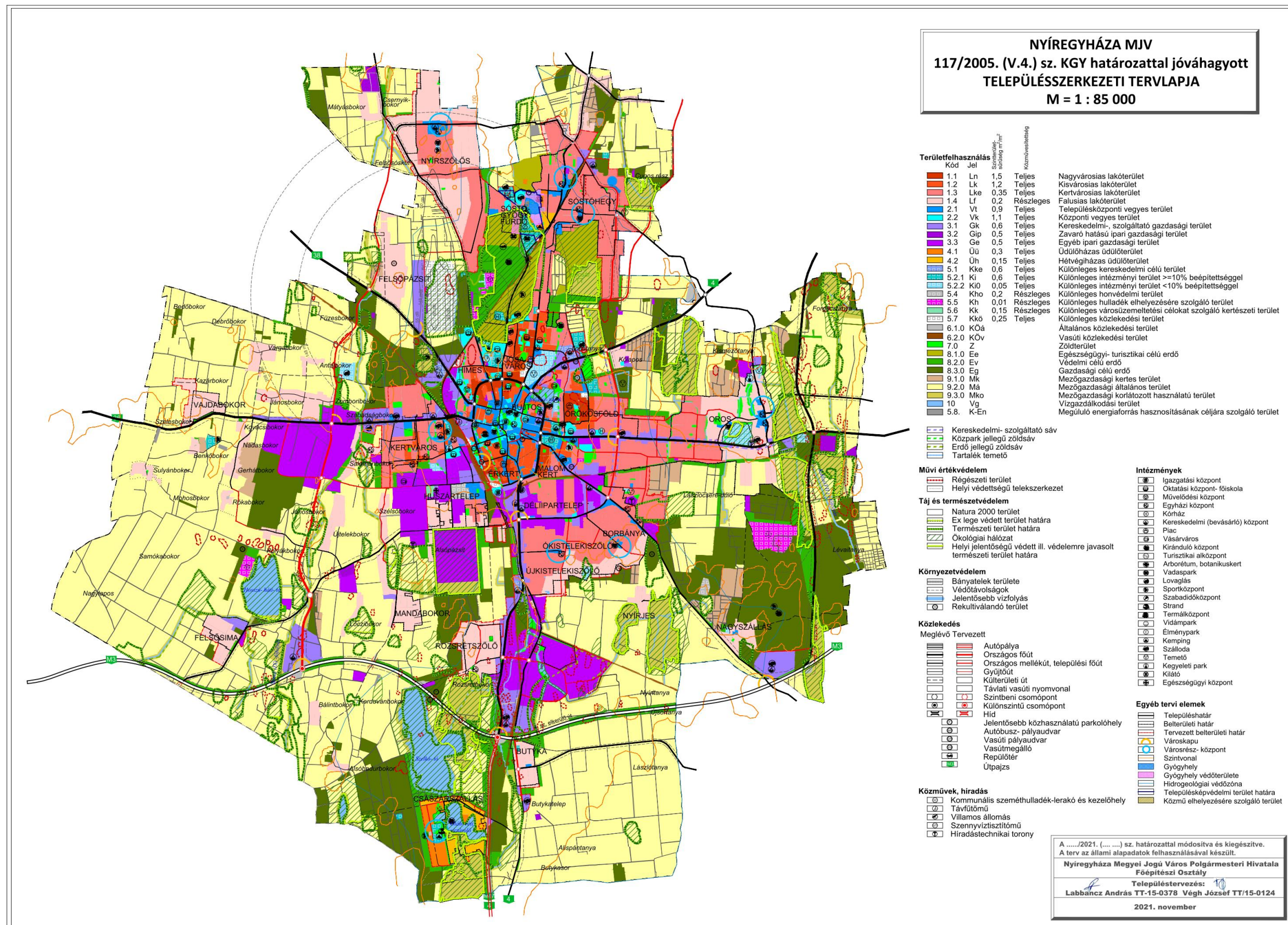
„Készült az állami alapadatok felhasználásával”



„Készült az állami alapadatok felhasználásával”



3 Településszerkezeti módosítások



A módosítások nem teszik szükségessé a településszerkezeti terv leírásának módosítását és a hatályos Településszerkezeti Terv (TSZT) módosítását.



#### 4 Alátámasztó munkarész

##### 4.1 Főépítési nyilatkozat

1.	Tájrendezési munkarész	Jelen dokumentációhoz a területre vonatkozóan a munkarész <b>nem került kidolgozásra</b> , mivel a módosítás nem érinti a szakterületet, így a korábban elkészített munkarészek érdemben nem változnak.
2.	Környezetalakítási munkarész	Jelen dokumentációhoz a területre vonatkozóan a munkarész <b>nem került kidolgozásra</b> , mivel a módosítás nem érinti a szakterületet.
3.	Közlekedési munkarész	Jelen dokumentációhoz a területre vonatkozóan a munkarész <b>nem került kidolgozásra</b> , mivel a módosítás érinti a szakterületet az 2-es beavatkozási ponton.
4.	Közművek	Jelen dokumentációhoz a területre vonatkozóan a munkarész <b>nem került kidolgozásra</b> , mivel a módosítás nem érinti a szakterületet.
5.	Hírközlési munkarész	Jelen dokumentációhoz a területre vonatkozóan a munkarész <b>nem került kidolgozásra</b> , mivel a módosítás nem érinti a szakterületet, így a korábban elkészített munkarészek érdemben nem változnak.
6.	MTrT	Jelen dokumentációhoz a tervezési területre vonatkozóan a munkarész <b>nem került kidolgozásra</b> , mert nincs területfelhasználási mód változás, a meghatározó műszaki infrastruktúra sem változik.
7.	Biológiai aktivitási érték	Jelen dokumentációhoz a területre vonatkozóan a munkarész <b>nem került kidolgozásra</b> , mivel a módosítás során területfelhasználási mód változás nem történik, így Nyíregyháza közigazgatási területén a biológiai aktivitásérték nem változik.

**Kovács Rita**  
városi főépítész



#### **4.2 Településképi rendelettel összefüggő, a szabályozás kialakítására vonatkozó észrevételek**

A tervezett módosítások – területi elhelyezkedésük és kiterjedésük alapján – érdemben nem befolyásolják a településkép kialakult jellegét. A Nyíregyháza Megyei Jogú Város önkormányzata Képviselőtestületének a Nyíregyháza Megyei Jogú Város településképi védelméről szóló 31/2017.(X.27.) önkormányzati rendeletében megfogalmazott településképi előírások összeegyeztethetőek a tervezett módosítás során részben megváltozó szerkezeti elemekkel. Az esetlegesen felmerülő településképet befolyásoló szabályozási irányelvekre adott rendeleti válaszokat a hatályos rendelkezés már tartalmazza, azokon változtatni nem szükséges.

#### **4.3 Új beépítésre szánt területek kijelölésére vonatkozó nyilatkozat**

Új beépítésre szánt terület nem jön létre a módosítás során.



## 5 Szabályozási módosítások

### 5.1 Tervezett helyi építési szabályzat – módosító rendelet tervezet

#### RENDELET-TERVEZET

**Nyíregyháza Megyei Jogú Város  
Közgyűlésének  
...../2022. (.....) önkormányzati  
rendelete**

**Nyíregyháza 19/2005. (V.5.) önkormányzati rendelettel jóváhagyott helyi építési szabályzatának módosításáról és egységes szerkezetű szövegének megállapításáról szóló 21/2007. (VI. 12.) önkormányzati rendelet módosításának jóváhagyására  
(MÓDOSÍTÁSOK I. – 1 terület)**

#### **Nyíregyháza Megyei Jogú Város Önkormányzatának Közgyűlése**

*az Épített környezet alakításáról és védelméről szóló 1997. évi LXXVIII. törvény 9/B. § (2) bekezdés b) pontjában, a 62. § (6) bekezdés 6.) pontjában kapott felhatalmazás alapján, Magyarország helyi önkormányzatairól szóló 2011. évi CLXXXIX. törvény 13. § (1) bekezdésében, az épített környezet alakításáról és védelméről szóló 1997. évi LXXVIII. törvény 6. § (1) bekezdésében meghatározott feladatkörében eljárva, a településfejlesztési koncepcióról, az integrált településfejlesztési stratégiáról és a településrendezési eszközökről, valamint egyes településrendezési sajátos jogintézményekről szóló 314/2012. (XI. 8.) Korm. rendelet (a továbbiakban: Korm. rendelet) 41. § (2) bekezdésében és 9. mellékletében biztosított véleményezési jogkörében eljáró*

Szabolcs-Szatmár-Bereg Megyei Kormányhivatal Állami Főépítési Iroda  
Szabolcs-Szatmár-Bereg Megyei Kormányhivatal Környezetvédelmi, Természetvédelmi és Hulladékgazdálkodási Főosztály Komplex Engedélyezési, Természetvédelmi és Nyilvántartási Osztály  
Hortobágyi Nemzeti Park Igazgatóság  
Felső-Tisza-vidéki Vízügyi Igazgatóság  
Országos Vízügyi Főigazgatóság  
Szabolcs-Szatmár-Bereg Megyei Katasztrófavédelmi Igazgatóság  
Szabolcs- Szatmár- Bereg Megyei Kormányhivatal Népegészségügyi Főosztály Közegészségügyi Osztály  
Budapest Főváros Kormányhivatala Országos Közúti és Hajózási Hatósági Főosztály Gyorsforgalmi Útügyi Osztály  
Innovációs és Technológiai Minisztérium Közlekedési Hatóság Vasúti Hatósági Főosztály  
Innovációs és Technológiai Minisztérium Léginavigációs és Repülőtéri Hatósági Főosztály  
Honvédelmi Minisztérium Állami Légügyi Főosztály, mint Katonai Légügyi Hatóság  
Szabolcs-Szatmár-Bereg Megyei Kormányhivatal Közlekedési, Műszaki, Engedélyezési és Fogyasztóvédelmi Főosztály Útügyi Osztály  
Budapest Főváros Kormányhivatala Építésügyi és Örökségvédelmi Főosztály  
Szabolcs-Szatmár-Bereg Megyei Kormányhivatal Nyíregyházi Járási Hivatal, Hatósági Főosztály Építésügyi és Örökségvédelmi Osztály



Szabolcs-Szatmár-Bereg Megyei Kormányhivatal Földhivatali Főosztály Földügyi Igazgatási Osztály  
Hajdú-Bihar Megyei Kormányhivatal Agrárügyi Főosztály Erdőfelügyeleti Osztály  
Honvédelmi Minisztérium Hatósági Főosztály  
Szabolcs-Szatmár-Bereg Megyei Rendőr-főkapitányság Rendészeti Igazgatóság Közlekedérendészeti Osztály  
Borsod-Abaúj-Zemplén Megyei Kormányhivatal Közlekedési, Műszaki Engedélyezési és Mérésügyi Főosztály Bányászati Osztály  
Nemzeti Média- és Hírközlési Hatóság- Debreceni Hatósági Iroda  
Országos Atomenergia Hivatal Nukleáris Biztonsági Igazgatósága  
Budapest Főváros Kormányhivatala Népegészségügyi Főosztály Közegészségügyi Osztály 1.  
Nyíregyháza Rendőrkapitányság Közrendvédelmi és Határrendészeti Osztály  
Szabolcs-Szatmár-Bereg Megyei Önkormányzati Hivatal Megyei Főépítésze

a Korm. rendelet 42.§ (6) bekezdésre figyelemmel a Szabolcs-Szatmár-Bereg Megyei Kormányhivatal Állami Főépítésze záró szakmai véleményének megadásával a következőket rendeli el:

Nyíregyháza Megyei Jogú Város Városstratégiai és Környezetvédelmi Bizottsága, valamint Nyíregyháza Megyei Jogú Város Jogi, Ügyrendi és Etikai Bizottsága véleményének kikérésével a következőket rendeli el:

**1.§.** Ör. 1. számú mellékletét képző szabályozási tervlap módosítását jelen rendelet 1. melléklete szerinti 1 beavatkozási pontra jóváhagyja.

## II. Záró rendelkezések

**2 §.(1)** Ez a rendelet a kihirdetést követő napon lép hatályba és a következő napon hatályát veszíti. Rendelkezéseit a hatálybalépést követően induló ügyekben alkalmazni kell.

**(2)** A hatálybalépést megelőzően érkezett és jogerősen még el nem bírált ügyekben jelen rendelet akkor alkalmazható, ha a rendelet a kérelem tárgyára vonatkozóan kedvezőbb előírásokat tartalmaz.

**Nyíregyháza, 2022. augusztus**

**Dr. Kovács Ferenc**  
polgármester

**Dr. Szemán Sándor**  
címzetes főjegyző



Nyíregyháza MJV Településrendezési eszközeinek módosítása – I./2022.  
- Tárgyalásos eljárás, véleménykérő dokumentáció -



### KÖTELEZŐ RAJZI SZABÁLYOZÁSI ELEMÉK

Nem települési döntési szint	Települési döntési szint
<b>FELÜLETEK</b>	
	I.rendű közlekedési célú közterület
	II.rendű közlekedési célú közterület
	I.rendű nem közlekedési és nem vízgazdálkodási célú közterület (zöldterület, egészségügyi és véderdő)
	I.rendű vízgazdálkodási célú közterület - vízfelület és szárazulat
	II.rendű nem közlekedési célú közterület (közter, csak belterületen és külterületi beépítésre szánt területen belül)
	Telken belüli kötelező zöldfelület (védőfásítás területe)
	A védő- és korlátozási területek összevont területe nem közterületen (ha országos előírásokból következik, nem települési döntési szint)
	Közösségi funkcióhoz kapcsolódó zöldfelület
	Építési hely *
	A telek mélyfekvésű területe, melyen a természetes növényállomány megőrzendő, nem feltölthető, tereprendezéssel nem érinthető, nem beépíthető
	Műemlék épület telke
	Helyileg védett ill. helyi védelemre javasolt épület
	NATURA 2000 terület
	Ökológiai hálózat
	Helyi védelem alatt álló zöldfelület
	Gyalogos tér díszburkolattal
	Vasútterület
	Gazdasági rendeltetésű erdő
	Vízgazdálkodási terület, nem közterület
	Tűzfalasan csatlakoztatható oldalszárnnyak
	Többszintes területfelhasználás

### HATÁRVONALAK

	Tervezett belterület határa
	Beépítésre szánt terület határa külterületen
	Sajátos előírások területének határa a terület sorszámaival
	Elővásárlási joggal érintett terület határa
	Városkapu zóna határa
	Védőterületek határa
	Építési övezetek, övezetek határa és jele (a színek határa egyben övezet-határ is, ilyenkor nem kerül külön jelölésre az övezet-határ)
	Műemléki környezet határa
	Régészeti terület határa (védett, ill. védelemre javasolt)
	Helyi védettségű településszerkezet
	Helyi védettségű településkép
	Helyi védettségű temető
	Országos jelentőségű természetvédelmi terület (ex lege védett)
	Természeti terület határa
	Helyi jelentőségű védett, ill. védelemre javasolt természetvédelmi terület határ
	Hydrogeológiai védelmi zóna határa
	Bányatelek határa (országos érvényű jogszabályok szerint)
	Jelentős szintbeli gépjárműparkoló területének határa gépjárműszámmal
	Jelentős szint alatti gépjárműparkoló területének határa gépjárműszámmal (fejlesztés szerinti gépjárműszámmal)
	Parkolóház gépjárműszámmal
	Terepszint alatti építési hely (egyedi előírás esetén beépítési százalék megadásával)
	Terepszint feletti (közterület feletti) építési hely

### NYÍREGYHÁZA SZABÁLYOZÁSI TERVÉNEK JELMAGYARÁZATA

Nem települési döntési szint	Települési döntési szint
<b>VONALAK</b>	
	Tervezett szabályozási vonal
	Változtatási tilalom
	Építési vonal
	Épületsarok helye
	Előkert határa, ha az általános előírásoktól eltér
	Helyi védelem alatt álló homlokzat
	Helyi jelentőségű védett, értékes fa, fasor
	Közterületi fásítás, telken belüli kötelező zöldfelület, ha fasor
	Gépjármű út tengelye (I. rendű közlekedési területeknél)
	Vegyes használatú csillapított ill. korlátozott forgalmú gépjármű út tengelye
	Őnálló vagy kijelölt kerékpárút tengelye
	Őnálló gyalogút tengelye, ha az nem díszburkolaton van
	Szabályozási szélesség
	Zajvédő fal
	Telektömbre vonatkozóan telekalakítási terv készítendő

### PONTSZERŰ VAGY JELKÉPES ELEMÉK

	Tranzformátor helye
	Egyes telkekre, építési helyre, építési vonalra, vonalszakaszra vonatkozó javasolt utcai építménymagasság
	Tervezett híd (döntési szint nem települési, ha a híd számozott országos útvonalon van)
	Szintbeni út-vasút kereszteződés
	Mélygarázs
	Tervezett aluljáró (döntési szint nem települési, ha az aluljáró számozott országos útvonalon van)
	Kötelezően megépítendő áthajtó ill. átjáró
	Tervezett árkád
	Megszüntető jel
	A biológiai aktivitásérték telken belül, ill a szomszédos közterületeken pótlendő

### TÁJÉKOZTATÓ RAJZI ELEMÉK (melyekhez nem tartozik szabályozási előírás)

	Közlekedésből származó zaj mérése javasolt
	Tervezett telekhatár
	Magánút
	Oldalsó telekhatáron való összeépítés lehetősége (zártudvar)
	Rekultivációs terület határa
	Repülőter felszállópálya tengelye
	Jelentős védőterületet igénylő elektromos távvezeték
	Jelentős védőterületet igénylő gázvezeték
	Meglévő töltőállomás helye
	Kunhalom
	Földhivatali alaptérképen nem szereplő épület

MEGJEGYZÉS: \* Kötelező, amennyiben a szabályozási területen jelölt építési telek határai nem változnak. Változás esetén az építési hely határait az építési engedély keretében kell tisztázni.

### VONALAS ELEMÉK ÁBRÁZOLÁSI HIERARCHIÁJA (FEDETTSÉGI SORRENDJE)

1. Települési közigazgatási határa
2. Belterületi határ
3. Szabályozási vonal
4. Beépítésre szánt terület határa külterületen
5. Építési övezeteket, övezeteket elválasztó határvonal
6. Telekhatár
Művi védelmi határvonalak
1. Műemléki környezet határa
2. Helyi települési értékvédelmi terület határa
Táj- és természetvédelmi határvonalak
1. Tájvédelmi körzet határa
2. Országos természetvédelmi terület határa
3. Helyi jelentőségű természetvédelmi terület határa

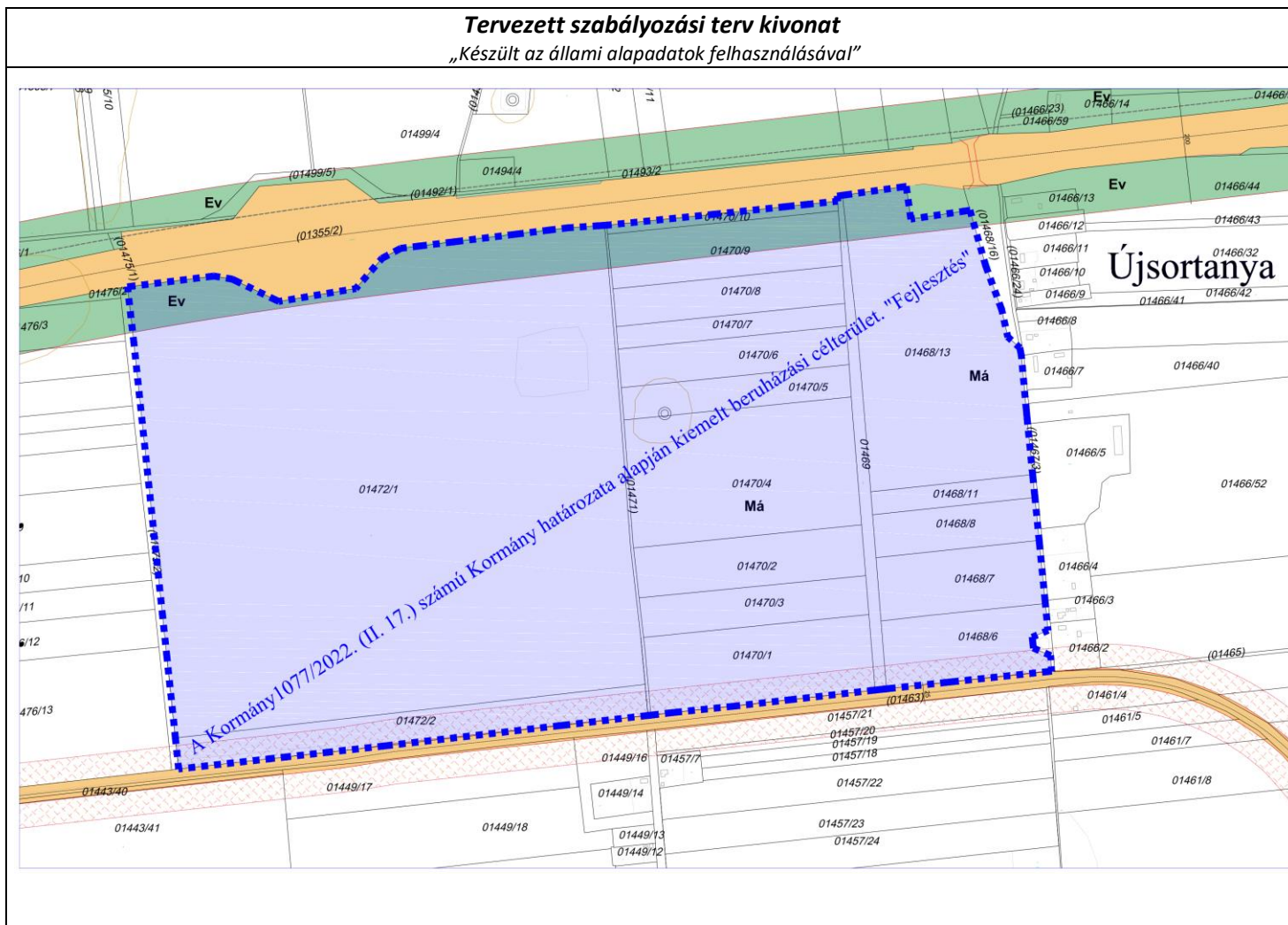
### SZÖVEGES SZABÁLYOZÁSI ELEMÉK

Ln 215465	Építési övezet jele
Ln	a betű azt jelzi, hogy az építési övezet melyik rendeltetési zónába esik (melyik területfelhasználási egységbe tartozik)
Rendeltetési zónák jele és megnevezése	
Beépítésre szánt területen belül	
Ln	nagyvárosias lakózóna
Lk	kisvárosias lakózóna
Lke	kertvárosias lakózóna
Lf	falusias lakózóna
Vt	településközpont vegyes zóna
Vk	központi vegyes zóna
Gk	kereskedelmi, szolgáltató gazdasági zóna
Gip	zavaró hatású ipari gazdasági zóna
Ge	egyéb ipari gazdasági zóna
Üü	üdülésházak üdülőzóna
Üh	hétvégi-nyaralás üdülőzóna
Kke	különleges kereskedelmi célú zóna
Ki	különleges közhasználatú építményi zóna a funkció megjelölésével >= 10% beépítettséggel
KiO	különleges közhasználatú építményi zóna a funkció megjelölésével < 10% beépítettséggel
Kho	különleges honvédelmi zóna
Kh	különleges hulladék elhelyezésére szolgáló zóna
Kk	különleges városüzemeltetési célokat szolgáló kertészeti zóna
KkO	különleges közlekedési zóna
Beépítésre nem szánt területen belül	
KÖ	általános közlekedési zóna
KÖK	vasúti közlekedési zóna
Z	közpark zóna
Ev	védelmi rendeltetésű erdőzóna
Ee	egészségügyi, szociális, turisztikai rendeltetésű erdőzóna
Eg	gazdasági rendeltetésű erdőzóna
Mk	mezőgazdasági kertés zóna
Má	mezőgazdasági általános zóna
Mko	korlátozott használatú mezőgazdasági zóna
VG	vízgazdálkodási zóna
Kki	különleges beépítésre nem szánt terület
Ln X.....	az első szám azt jelzi, hogy az építési övezet melyik építészeti karakterbe tartozik
	1. belvárosi
	2. polgárvárosi
	3. mezővárosi
	4. belső kertességi
	5. külső kertességi
	6. tanyabokros
	7. egyéb
Ln .X....	a második szám azt jelzi, hogy az építési övezet kialakult vagy nem kialakult kategóriába tartozik
	0. kialakult
	1. nem kialakult
Ln .X...a	a harmadik szám azt jelzi, hogy az építési övezetben milyen beépítési mód alkalmazható
	1. szabadonálló - telepszerű
	2. szabadonálló - általános
	3. oldalhatáron álló
	4. ikres
	5. zárt sorú - általános
	6. zárt sorú - keretes
	0. adottságtól függően
	X,Y,Z sajátos előírás
Ln ...X..	a negyedik szám azt jelzi, hogy az építési övezetben mennyi a megengedett legkisebb építési telek nagysága
	1. 180 m <sup>2</sup>
	2. 450 m <sup>2</sup>
	3. 600 m <sup>2</sup>
	4. 720 m <sup>2</sup>
	5. 1000 m <sup>2</sup>
	6. 1500 m <sup>2</sup>
	7. 2500 m <sup>2</sup>
	8. 4000 m <sup>2</sup>
	9. 10000 m <sup>2</sup>
	0. adottságtól függően
	X,Y,Z sajátos előírás
Ln ....X.	az ötödik szám azt jelzi, hogy az építési övezetben mennyi a megengedett legnagyobb beépítettség mértéke
	1. = < 5%
	2. = < 15%
	3. = < 20%
	4. = < 30%
	5. = < 40%
	6. = < 50%
	7. = < 60%
	8. = < 80%
	9. = < 100%
	X,Y,Z sajátos előírás
Ln .....X	a hatodik szám azt jelzi, hogy az építési övezetben mi a megengedett építménymagasság
	1. = < 3,5 m
	2. = < 4,5 m
	3. = < 6,5 m
	4. = < 7,5 m
	5. 7,5-9,5 m
	6. 9,5-12,5 m
	7. 12,5-16,0 m
	0. adottságtól függően
	X,Y,Z sajátos előírás
Ln 2154X5(B)	Sajátos építési övezet jele, a zárójelbe tett betű a vonatkoztatási terület jelére utal

Készült az állami alapadatok felhasználásával



## 1. Beavatkozási pont



Ügyiratszám: FŐÉP/1028-24/2022.  
NYÍREGYHÁZA MJV POLGÁRMESTERI HIVATALA  
4401 Nyíregyháza, Kossuth tér 1. Pf. 83.  
Telefon: (42) 524-550 Fax: (42)310-647