



Ügyiratszám: FŐÉP/1094-21/2022.

Ügyintéző: Máriás Éva

ELŐTERJESZTÉS

- a Városstratégiai és Környezetvédelmi Bizottsághoz -

**Nyíregyháza MJV szabályozási tervének és helyi építési szabályzatának
módosításával kapcsolatos állásfoglalásra a 2/2005. (I. 11.) Korm. rendelet alapján
a környezeti vizsgálat szükségességéről
(MÓDOSÍTÁSOK II./2022 – 3 terület, egyszerűsített eljárás)**

Tisztelt Bizottság!

Nyíregyháza MJV Közgyűlésének Városstratégiai és Környezetvédelmi Bizottsága átruházott hatáskörében **MÓDOSÍTÁSOK II./2022** című dokumentáció alapján **3 területre vonatkozóan** döntött a 21/2007. (VI.12.) önkormányzati rendelettel jóváhagyott helyi építési szabályzatának és szabályozási tervének módosításáról.

A 2/2005. (I. 11.) Korm. rendeletben meghatározott **környezeti vizsgálat szükségességéről** a jogszabályban meghatározott szervektől 2022. júniusában az előzetes véleményeket, észrevételeket megkértük FŐÉP/1094-3/2022. ügyiratszámom (3. számú melléklet). Jelen módosítási tervezetünk egyszerűsített eljárás keretében a szabályozási terv **3 területen** történő módosítási javaslatával folyik. A megkérdezett környezet védelméért felelős szakigazgatási szervek **az 1. és 3. beavatkozási pontokra** vonatkozó módosítási javaslatunk esetében **nem tartották szükségesnek a környezeti vizsgálat elkészíttetését.**

Az Állami Főépítész a 2. beavatkozási pontra vonatkozó módosítási javaslatunk esetében az épített környezet szempontjából olyan jelentősnek ítélte, mely **szükségessé teszi a környezeti vizsgálat elkészíttetését.** Amennyiben az alátámasztó munkarészben a 2. jelű módosítás esetén az épített környezetre gyakorolt hatások jogszabály szerinti tartalommal kerülnek, a környezeti vizsgálat készítésétől **az Állami Főépítész eltekint.** (2. számú melléklet)

A 2/2005. (I. 11.) Korm. rendelet szerint a település részterületeire készülő településrendezési tervek készítésénél környezeti vizsgálat elkészítésének szükségességéről a Közgyűlésnek állást kell foglalnia. A Közgyűlés bizottságai feladatai és hatáskörei megállapításáról szóló 26/2019. (XII.20.) Önkormányzati rendelet 2. melléklet 13.5 pontja alapján a Városstratégiai és Környezetvédelmi Bizottságra ruházta át a 2/2005. (I.11.) Korm. rendelet 3.§-ában meghatározott tervekkel, illetve programokkal kapcsolatos **környezeti vizsgálat szükségességére vonatkozó állásfoglalás** kialakítását.

Fenti előterjesztés alapján kérem T. Bizottságot az állásfoglalása kialakítására. (1. sz. melléklet)


Nyíregyháza, 2022. szeptember 19.

Tisztelettel:

Kovács Rita
városi főépítész



WWW.NYIREGYHAZA.HU



Határozat-tervezet

**Nyíregyháza Megyei Jogú Város Közgyűlése
Városstratégiai és Környezetvédelmi Bizottsága**

...../..... (..... ...) számú
h a t á r o z a t a

**Nyíregyháza MJV szabályozási tervének és helyi építési szabályzatának
módosításával kapcsolatos állásfoglalásra a 2/2005. (I. 11.) Korm. rendelet alapján
a környezeti vizsgálat szükségességéről
(MÓDOSÍTÁSOK II./2022 – 3 terület, egyszerűsített eljárás)**

A Bizottság

az alábbi folyamatban lévő rendezési terv módosítás esetében:

- egyszerűsített eljárásban MÓDOSÍTÁSOK II./2022 néven 3 területen történő módosítás -

a 2/2005. (I. 11.) Korm. rendelet alapján beérkezett véleményeket megismerte, melyek alapján a környezeti vizsgálat elkészítését **nem tartja szükségesnek.**

Amennyiben a környezetvédelemért felelős szervek véleménye ettől eltér - a Korm. rend. 5 §.(1) bekezdése alapján - az érdekek tisztázására megbeszélést kell tartani az érintettekkel.

Nyíregyháza, 2022. szeptember

Erről értesülnek:

- 1.) a Közgyűlés tagjai
- 2.) a címzetes főjegyző és a polgármesteri hivatal belső szervezeti egységeinek vezetői



Államigazgatási szervek véleményezésének kiértékelése a Környezeti értékeléshez - MÓDOSÍTÁSOK II./2022 címen 3 területen tervezett módosításokhoz egyszerűsített eljárás szerint (egyes tervek, illetve programok környezeti vizsgálatáról szóló 2/2005. (I.11.) Korm. rendelet alapján)			
	Államigazgatási szerv	Államigazgatási szerv véleménye	Tervezői válaszok
1	Szabolcs-Szatmár-Bereg Megyei Kormányhivatal Állami Főépítész 4400 Nyíregyháza, Hősök tere 5.	"...A tervezett módosítás környezeti hatását az 1 és 3 jelű módosítás esetén - az épített környezet védelme szempontjából - nem ítélem olyan jelentősnek , ami a környezeti vizsgálat lefolytatását szükségessé tenné. A 2. jelű módosítás esetén módosítás környezeti hatását - az épített környezet védelme szempontjából olyan jelentősnek ítélem , mely környezeti vizsgálat lefolytatását szükségessé teszi. Amennyiben az alátámasztó munkarészben a 2. jelű módosítás esetén az épített környezetre gyakorolt hatások jogszabály szerinti tartalommal kerülnek, a környezeti vizsgálat készítésétől eltekintek. ..."	Az 1. és a 3. jelű módosítások tervezői észrevételt igényelnek. A 2. jelű módosítás esetén az alátámasztó munkarész a szükséges tartalommal kiegészítésre kerül.
2.	Szabolcs-Szatmár-Bereg Megyei Kormányhivatal Környezetvédelmi és Természetvédelmi Főosztály 4400 Nyíregyháza, Kölcsey u. 12-14., 4401 Nyíregyháza, Pf.: 246.	"...az 1-3. sz. módosítások kapcsán környezeti vizsgálati eljárás lefolytatását nem tartja szükségesnek . A dokumentáció szerint a 2. sz. módosítás esetében az újonnan létrejövő gazdasági terület/lakóterülethatáron védelmi intézkedések szükségesek (pl. 10 méter zöldfelület, védőfásítás). ... a Főosztály is javasolja az Lf/Ge övezethatáron a többszintes növényállomány fenntartását/létesítését. A Főosztály javasolta továbbá annak figyelembevételét, hogy a tervezett lakatos ipari tevékenység megvalósításához szükséges épületek, építmények tervezése során a zajforrások a zajtól védendő területektől (a közeli lakóterülettől, temetőtől) lehetőség szerint távolabb kerüljenek telepítésre."	Az 1. és a 3. jelű módosítások tervezői észrevételt nem igényelnek. A 2. jelű módosítás esetén a védelmi intézkedés (10 méter zöldfelület, védőfásítás) betervezésre került már az előzetes dokumentációban. A tervezett építmények telepítése az engedélyezési eljárás során kerülnek megvizsgálásra.
3	Szabolcs- Szatmár- Bereg Megyei Kormányhivatal Népegészségügyi Főosztály Közegészségügyi Osztály 4400 Nyíregyháza, Árok u. 41	Véleményét határidőig nem küldte meg.	-
4	Szabolcs- Szatmár Bereg Megyei Katasztrófavédelmi Igazgatóság 4400 Nyíregyháza, Erdő sor 5.	Környezeti vizsgálat készítését nem tartja szükségesnek .	Tervezői észrevételt nem igényel.
5	Budapest Főváros Kormányhivatala Építésügyi és Örökségvédelmi Főosztály Építésügyi és Örökségvédelmi Osztály 1364 Budapest, Pf.: 234.	Véleményét határidőig nem küldte meg.	-
6	Hortobágyi Nemzeti Park Igazgatósága 4024 Debrecen, Sumen u. 2.	"természetvédelmi szempontból környezeti vizsgálat lefolytatását nem tartja szükségesnek"	Tervezői észrevételt nem igényel.
7	Hajdú-Bihar Megyei Kormányhivatal Agrárügyi Főosztály Erdőfelügyeleti Osztály 4024 Debrecen, Kossuth u. 12-14	Véleményét határidőig nem küldte meg.	-
8	Szabolcs- Szatmár- Bereg Megyei Kormányhivatal Agrárügyi Főosztály Növény- és Talajvédelmi Osztály 4400 Nyíregyháza, Kótaji u. 33.	A módosítások célja alapján megállapítható, hogy a változások termőföldet nem érintenek, talajvédelmi érdekeket nem sértenek, talajvédelmi szempontból nem kifogásolhatóak, jelentős környezeti hatások nem várhatóak, így talajvédelmi szempontból nem szükséges környezeti vizsgálat készítése .	Tervezői észrevételt nem igényel.
9	Szabolcs-Szatmár-Bereg Megyei Kormányhivatal Földhivatali Főosztály Földmérési és Földügyi Osztály 4400 Nyíregyháza, Báthory u. 13.	Környezeti vizsgálat készítését nem tartja szükségesnek .	Tervezői észrevételt nem igényel.
10	Szabályozott Tevékenységek Felügyeleti Hatósága Bányászati és Gázipari Főosztály Miskolci Bányafelügyeleti Osztály 1538 Budapest, Pf. 547.	A módosítással érintett területeken nincs olyan nyilvántartott ásványvagyron előfordulás vagy védelmet igénylő földtani érték, szerkezet, nem ismert olyan egyéb földtani tényező, amelynek védelme érdekében feltételek előírása, jelentős környezeti hatással kapcsolatos szakterületi előírás válna szükségessé. Környezeti vizsgálat elkészítése bányászati szakigazgatási szempontból nem indokolt.	Tervezői észrevételt nem igényel.
11	Budapest Főváros Kormányhivatala Népegészségügyi Főosztály Közegészségügyi Osztály I. 1550 Budapest, Váci út 174., Pf. 203.	A módosítás alá vont területeken természetes gyógytényező érintettsége nem áll fenn, ezért jelen esetben a BFKH véleményezési lehetőséggel nem rendelkezik.	Tervezői észrevételt nem igényel.
12	Nemzeti Népegészségügyi Központ Kémiai Biztonsági és Kompetens Hatósági Főosztály 1097 Budapest, Albert Flórián út 2-6.	"... nem azonosítottunk, olyan elképzelést, melynek kémiai biztonsági szempontból környezeti hatása lenne, így a környezeti vizsgálat elvégzését nem tartjuk szükségesnek ."	Tervezői észrevételt nem igényel.
13	Nyíregyháza Megyei Jogú Város Főjegyzője 4401 Nyíregyháza, Kossuth tér 1.	Környezeti vizsgálat készítését nem tartja szükségesnek .	Tervezői észrevételt nem igényel.

3. melléklet a FŐÉP/1094-21/2022. számú előterjesztéshez

2022. június

NYÍREGYHÁZA MEGYEI JOGÚ VÁROS

Településrendezési eszközeinek módosítása

Eljárás megnevezése:
MÓDOSÍTÁSOK II./2022. – 3 terület

Eljárás típusa:
Egyszerűsített eljárás
Környezeti vizsgálat lefolytatásához
egyeztetési dokumentáció





ALÁÍRÓLAP

NYÍREGYHÁZA MEGYEI JOGÚ VÁROS

Környezeti vizsgálat lefolytatásához egyeztetési dokumentáció

Terv készítő: Nyíregyháza Megyei Jogú Város Polgármesteri Hivatala
Főépítési Osztály


Tervezők:


.....
Labbancz András
okleveles településmérnök
TT/15-0378

Városi főépítész:


.....
Kovács Rita
városi főépítész

Tervező munkatársak:


.....
Kovács Rita
építésmérnök
városépítési - városgazdálkodási
szakmérnök


.....
Kukucska Zsolt
okl. építőmérnök


.....
Telekfiné Bódi Mária
településmérnök


.....
Máriás Éva
településmérnök



NYÍREGYHÁZA MEGYEI JOGÚ VÁROS
Településrendezési Tervének
- módosításához -

Környezeti vizsgálat lefolytatásához egyeztetési dokumentáció

Módosítások II./2022.

Tartalomjegyzék

1	Előzmény	3
1.1.	A területre jelenleg hatályos koncepció és településrendezési eszközök.....	3
1.2.	Átnézeti térkép.....	3
1.3.	Átnézeti térkép – kivágatok.....	4
1.4.	Módosítással érintett területek	5
1.5.	Helyszín, környezet és a fejlesztés bemutatása	6
1.5.2.	1. Beavatkozási pont	6
1.5.3.	2. Beavatkozási pont	10
1.5.4.	3. Beavatkozási pont	13
2	Beavatkozási pontok ismertetése (A módosított tervi részek minden esetben előzetes tervezetek, azok tájékoztató jellegűek!)	16
3	Környezeti értékelés.....	19
3.1	Bevezetés.....	19
3.2	A terv összefüggése más releváns tervekkel, programokkal	19
3.3	A környezeti állapot feltárása (a terv megvalósulása előtti vagy a terv meg nem valósulása esetén).....	19
3.4	A terv megvalósítása esetén a várható, a környezetet érő hatások, környezeti következmények előrejelzése (közvetlen és közvetett környezeti következmények).....	19
3.5	A környezeti következmények alapján a terv és a változatok értékelése, a környezeti szempontból elfogadható változatok meghatározása, a változatok közötti választás indokai, a választást alátámasztó vizsgálat rövid leírása	20
3.6	A terv megvalósítása következtében várhatóan fellépő környezetre káros hatások elkerülése, csökkentésére vagy ellentételezésére vonatkozó, a tervben szereplő intézkedések környezeti hatékonyságának értékelése, javaslatok egyéb szükséges intézkedésekre.....	20
3.7	Javaslat olyan környezeti szempontú intézkedésekre, előírásokra, feltételekre, szempontokra, amelyeket a terv által befolyásolt más tervben illetve programban figyelembe kell venni	20
3.8	A terv megvalósítása következtében várhatóan fellépő környezeti hatásokra vonatkozóan a tervben szereplő monitorozási javaslatok értékelése, javaslatok értékelése, javaslatok egyéb szükséges intézkedésekre	20
3.9	Összefoglaló.....	20

Ügyiratszám: FŐÉP/1094-1/2022.

NYÍREGYHÁZA MJV POLGÁRMESTERI HIVATALA

4401 Nyíregyháza, Kossuth tér 1. Pf. 83.

Telefon: (42) 524-550 Fax: (42)310-647



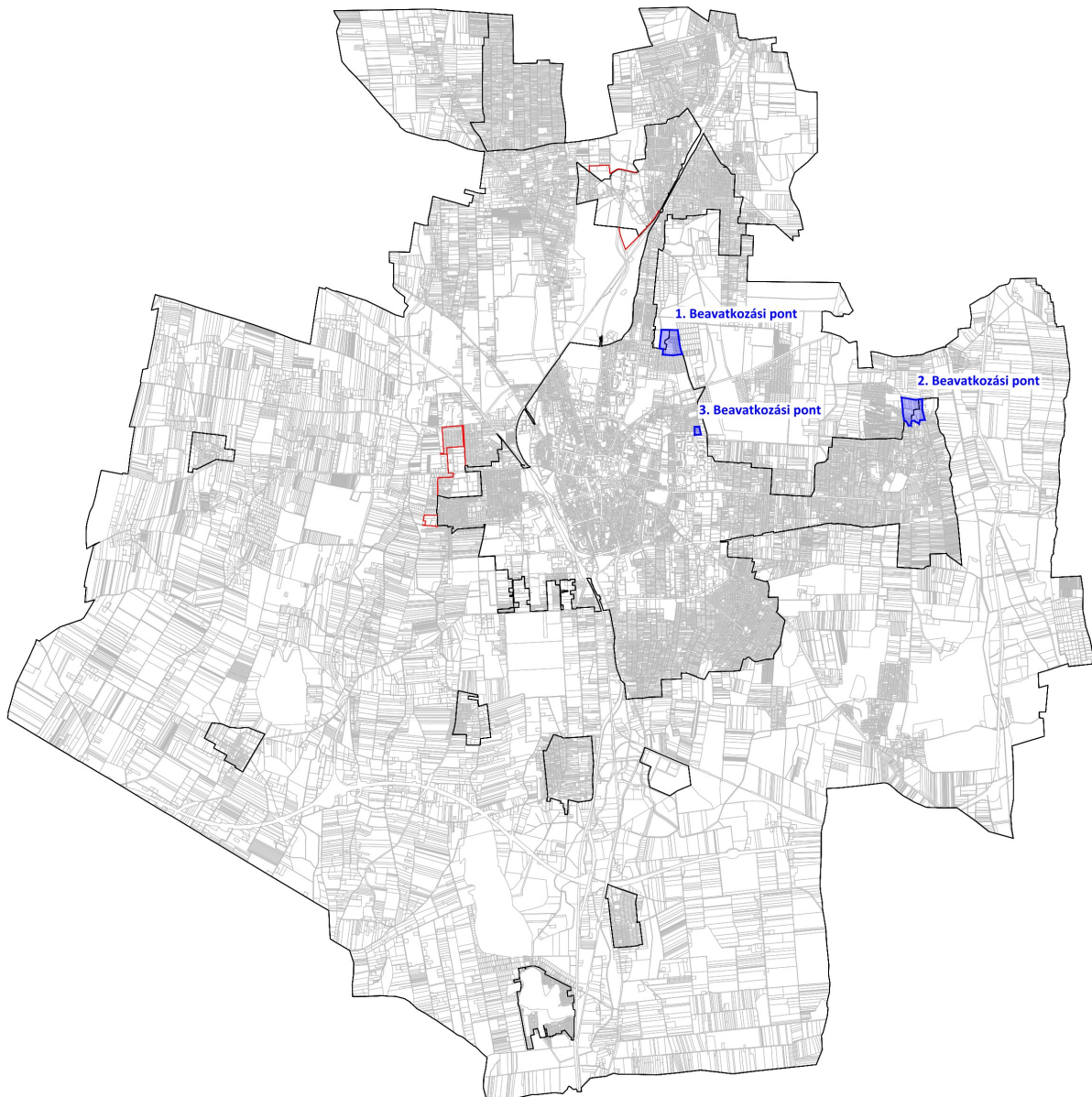
1 Előzmény

1.1.A területre jelenleg hatályos koncepció és településrendezési eszközök

117/2005. (V.4) sz. határozattal elfogadott településszerkezeti tervének és leírásának elfogadásáról

21/2007. (VI. 12.) sz. KGY rendelettel elfogadott Nyíregyháza Város Helyi Építési Szabályzatáról és Szabályozási tervének elfogadásáról

1.2.Átnézet térkép



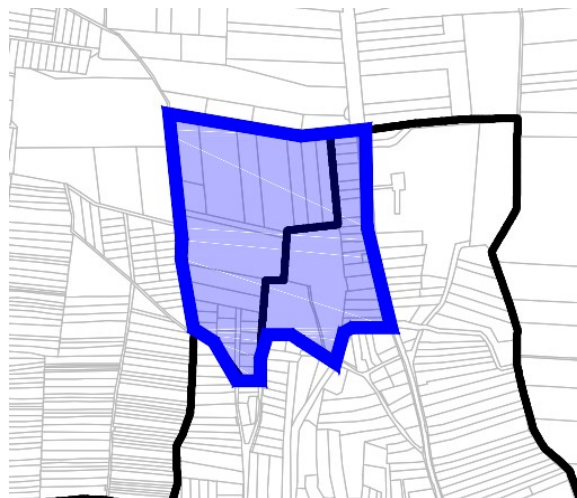


1.3.Átnézeti térkép – kivágatok

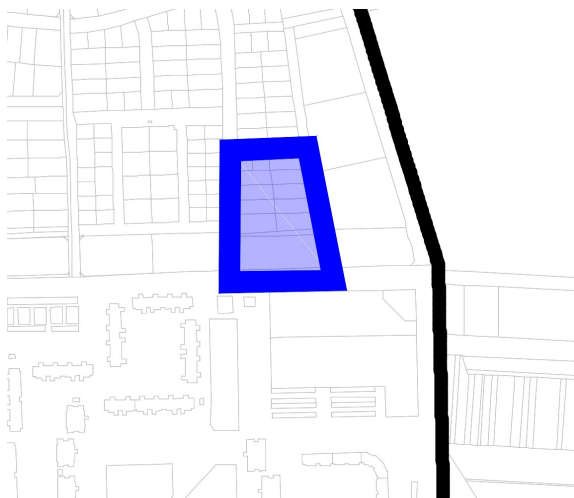
1. Beavatkozási pont



2. Beavatkozási pont



3. Beavatkozási pont





1.4. Módosítással érintett területek

Sorsz.	Módosítás megindításáról szóló határozat száma	Szelvény-szám	Tervezési területek	Módosítás tárgya
1.	13/2022. (I.25.)	D5	Lehár Ferenc u.- 28031/1 hrsz-ú út- Tervezett II. rendű közlekedési célú közterület- Törzs utca által határolt terület	A Nyíregyháza Makay István utca és a Kalevala sétány folytatásaként tervezett I. rendű közlekedési célú közterület csomópont délnyugati részén lévő telektömbökre vonatkozó szabályozási előírásban meghatározott telekméret csökkentése és beépítési mód változtatása
2.	33/2022. (III.29.)	E7	Magyarvég utca- Magyar utca- 12487 hrsz-ú csatorna- Búcsú utca- Tervezett II. rendű közlekedési célú közterület- 02169 hrsz-ú földút által határolt terület	Nyíregyháza-Oros 12475/1, 12475/2, 12475/3 hrsz-ú ingatlanok Falusias lakózónából (Lf) Egyéb ipari gazdasági zónába (Ge) sorolása Lf→Ge , valamint a Nyíregyháza- Oros 02171/11 hrsz-ú ingatlan belterületbe vonása és a telken lévő zöldfelület csökkentése Lf→Ge
3.	-	E5	Dobos András utca- Thököly Imre utca- Szalag utca- Ráday Pál utca által határolt terület	A Nyíregyháza 31018/113 hrsz-ú ingatlan Kisvárosias lakózónából (Lk) Településközpont vegyes zónába (Vt) sorolása Lk→Vt



1.5.Helyszín, környezet és a fejlesztés bemutatása

1.5.2. 1. Beavatkozási pont

Nyíregyháza központi részén bel- és külterület határánál a Tervezett I. rendű közlekedési célú közterület – Makkay István utca- Kéry József utca- Lázár Károly utca- 31208 hrsz-ú csatorna által határolt tömbben helyezkedik el a tervezési terület.



(Forrás: <https://earth.google.com/web/>)

Az M-HOME Kft. a fejlesztési elképzeléseinek megvalósítása érdekében a Nyíregyháza Makay István utca és a Kalevala sétány folytatásaként tervezett I. rendű közlekedési célú közterület csomópont délnyugati részén lévő telektömbökre vonatkozó szabályozási előírásban meghatározott telekméret csökkentését kéri.



Régészeti örökséggel érintett a tervezési terület.

azonosító	megye	település	lelőhelyszám	azonosítatlan	név	védelem	bírság kategória	védési jogi aktusok	HRSZ	EOV Y koordináta	EOV X koordináta
72417	Szabolcs-Szatmár-Bereg	Nyíregyháza	335		EHG lakópark	szakmai			01982/48, 01982/51, 01982/38, 01982/29, 31230/100, 31213/36, 31213/34, 31211, 31213/35, 31212, 01982/81, 01982/30, 01982/47, 01982/120, 01982/128, 01982/127, 01982/126, 01982/125, 01982/124, 01982/123, 01982/122, 01982/121, 01982/119, 01982/118, 01982/117, 01982/116, 01982/115, 01982/114, 01982/113, 01982/112, 01982/111, 01982/110, 01982/109, 01982/108, 01982/107, 01982/106, 01982/105, 01982/104, 01982/103, 01982/102, 01982/101, 01982/100, 01982/99, 01982/98, 01982/97, 01982/96, 01982/95, 01982/94, 01982/93, 01982/92, 01982/91, 01982/90, 01982/89, 01982/88, 01982/87, 01982/86, 01982/85, 01982/84, 01982/83	850797	296196

A módosítás során új beépítésre szánt terület nem jön létre.

Jelenlegi szabályozás	
Övezeti kód	Lke 412543
Terület-felhasználás	Kertvárosias lakózóna
Építészeti karakter	belső kertsgéi
Építési övezet kialakult-e	nem kialakult
Beépítési mód	szabadonálló- általános
Megengedett legkisebb telekméret	1000 m ²
Megengedett legnagyobb beépítettség	30%
Megengedett építménymagasság	6,5 m
Megengedett zöldfelület	45 %

A helyi építési szabályzat 6. § (3) bekezdése értelmében:

„(3) Kertvárosias lakózóna (Lke)

- A terület jellemzően alacsony laksűrűségű, összefüggő kertes, legfeljebb egy épülettömeget képező és legfeljebb két (a 17 sajátos előírásokkal rendelkező Sóstógyógyfürdő területén, az építési övezeti előírások betartásával kivételesen három) önálló rendeltetési egységet magában foglaló, többségében lakó- épületek elhelyezésére szolgál.
- Az építési hely vonalában 20 m-nél keskenyebb telek esetén új épület építménymagassága legfeljebb 5,5 m, 16 m-nél keskenyebb teleknél legfeljebb 4,5 m lehet.
- Ha a telek szélessége az építési hely vonalában 20 m-nél szélesebb, az előírások szerinti oldalhatáron álló építési mód helyett szabadonálló épület is építhető az egyéb övezeti előírások betartásával.
- A területen
 - legfeljebb kétlakásos lakóépület (a 17 sajátos előírásokkal rendelkező Sóstógyógyfürdő területén, az építési övezeti előírások betartásával kivételesen három rendeltetési egység), a helyi lakosság ellátását szolgáló kereskedelmi, szolgáltató, vendéglátó épület, egyházi, oktatási, egészségügyi, szociális intézmény, és kivételesen



- a helyi lakosság közbiztonságát szolgáló építmény, sportépítmény, szálláshely-szolgáltató építmény helyezhető el.
- e) A d) pontban felsorolt kivételesen elhelyezhető építmények csak akkor telepíthetők, ha a szomszédos lakótelek felőli határokon – az építés helyét kivéve – kétszintes növénytelepítés 5 m széles sávban biztosítható.
- f) A területen nem helyezhető el a megengedett lakásszámot meghaladó vendégszobaszámú épület, szálláshely szolgáltató épület és egyéb közösségi szórakoztató, kulturális épület.
- g) A területen nem helyezhető el a megengedett lakásszámot meghaladó vendégszoba- számú épület és egyéb közösségi szórakoztató, kulturális épület, kivéve a 17-es sajátos előírásokkal rendelkező területet, ahol kivételesen a megengedett lakásszámot meghaladó, de legfeljebb nyolc szobát tartalmazó egyéb szálláshely is létesíthető az egyéb előírások betartásával.
- h) A területen a zónára meghatározott legkisebb teleknagyságnál nagyobb telkeken a rendeltetési egységek száma az övezeti előírások szerint szabályosan kialakítható telkek arányában növekedhet. Ebben az esetben – amennyiben a szabályozási terv ezt megengedi – a telken belül – az építési helyen belül – több épület is építhető a vonatkozó előírások betartásával, de egy épületben legfeljebb két rendeltetési egység helyezhető el.
- i) A területen a zónára meghatározott legkisebb teleknagyságnál nagyobb telkeken a rendeltetési egységek száma az övezeti előírások szerint szabályosan kialakítható telkek arányában növekedhet. Ebben az esetben – amennyiben a szabályozási terv ezt megengedi – a telken belül – az építési helyen belül – több épület is építhető a vonatkozó előírások betartásával, de egy épületben legfeljebb két (a 17 sajátos előírásokkal rendelkező Sóstógyógyfürdő területén, az építési övezeti előírások betartásával kivételesen hat) rendeltetési egység helyezhető el.”

Tervezett szabályozás	
Övezeti kód	Lke 413443
Terület-felhasználás	Kertvárosias lakózóna
Építészeti karakter	belső kertségi
Építési övezet kialakult-e	nem kialakult
Beépítési mód	oldalhatáron álló
Megengedett legkisebb telekméret	720 m ²
Megengedett legnagyobb beépítettség	30%
Megengedett építménymagasság	6,5 m
Megengedett zöldfelület	50 % ≤

A helyi építési szabályzat 6. § (3) bekezdése értelmében:

„(3) Kertvárosias lakózóna (Lke)

- a) A terület jellemzően alacsony laksűrűségű, összefüggő kertes, legfeljebb egy épülettömeget képező és legfeljebb két (a 17 sajátos előírásokkal rendelkező Sóstógyógyfürdő területén, az építési övezeti előírások betartásával kivételesen három) önálló rendeltetési egységet magában foglaló, többségében lakó- épületek elhelyezésére szolgál.
- b) Az építési hely vonalában 20 m-nél keskenyebb telek esetén új épület építménymagassága legfeljebb 5,5 m, 16 m-nél keskenyebb teleknél legfeljebb 4,5 m lehet.
- c) Ha a telek szélessége az építési hely vonalában 20 m-nél szélesebb, az előírások szerinti oldalhatáron álló építési mód helyett szabadonálló épület is építhető az egyéb övezeti előírások betartásával.
- d) A területen
- legfeljebb kétlakásos lakóépület (a 17 sajátos előírásokkal rendelkező Sóstógyógyfürdő területén, az építési övezeti előírások betartásával kivételesen három rendeltetési egység), a



- helyi lakosság ellátását szolgáló kereskedelmi, szolgáltató, vendéglátó épület, egyházi, oktatási, egészségügyi, szociális intézmény, és kivételesen*
- *a helyi lakosság közbiztonságát szolgáló építmény, sportépítmény, szálláshely-szolgáltató építmény helyezhető el.*
 - e) *A d) pontban felsorolt kivételesen elhelyezhető építmények csak akkor telepíthetők, ha a szomszédos lakótelek felőli határokon – az építés helyét kivéve – kétszintes növénytelepítés 5 m széles sávban biztosítható.*
 - f) *A területen nem helyezhető el a megengedett lakásszámot meghaladó vendégszobaszámú épület, szálláshely szolgáltató épület és egyéb közösségi szórakoztató, kulturális épület.*
 - g) *A területen nem helyezhető el a megengedett lakásszámot meghaladó vendégszoba- számú épület és egyéb közösségi szórakoztató, kulturális épület, kivéve a 17-es sajátos előírásokkal rendelkező területet, ahol kivételesen a megengedett lakásszámot meghaladó, de legfeljebb nyolc szobát tartalmazó egyéb szálláshely is létesíthető az egyéb előírások betartásával.*
 - h) *A területen a zónára meghatározott legkisebb teleknagyságnál nagyobb telkeken a rendeltetési egységek száma az övezeti előírások szerint szabályosan kialakítható telkek arányában növekedhet. Ebben az esetben – amennyiben a szabályozási terv ezt megengedi – a telken belül – az építési helyen belül – több épület is építhető a vonatkozó előírások betartásával, de egy épületben legfeljebb két rendeltetési egység helyezhető el.*
 - i) *A területen a zónára meghatározott legkisebb teleknagyságnál nagyobb telkeken a rendeltetési egységek száma az övezeti előírások szerint szabályosan kialakítható telkek arányában növekedhet. Ebben az esetben – amennyiben a szabályozási terv ezt megengedi – a telken belül – az építési helyen belül – több épület is építhető a vonatkozó előírások betartásával, de egy épületben legfeljebb két (a 17 sajátos előírásokkal rendelkező Sóstógyógyfürdő területén, az építési övezeti előírások betartásával kivételesen hat) rendeltetési egység helyezhető el.”*

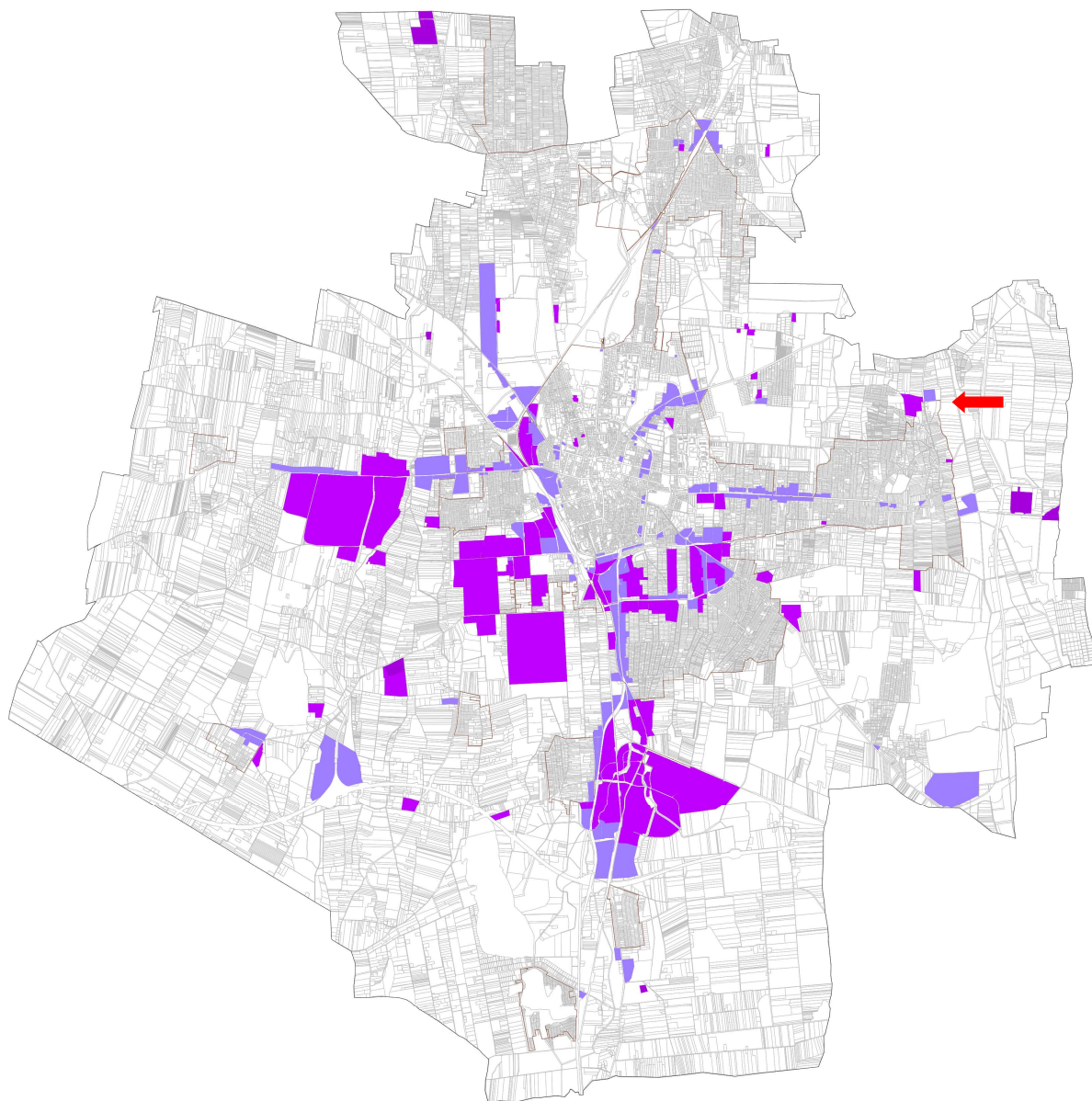
1.5.3. 2. Beavatkozási pont

Nyíregyháza keleti részén bel- és külterület határánál a Magyarvég utca- Magyar utca- 12487 hrsz-ú csatorna- Búcsú utca- Tervezett II. rendű közlekedési célú közterület- 02169 hrsz-ú földút által határolt tömbben helyezkedik el a tervezési terület.



(Forrás: <https://earth.google.com/web/>)

A REÁL-FÉM Kft. a fejlesztési elképzeléseinek megvalósítása érdekében a Nyíregyháza-Oros 12475/1, 12475/2, 12475/3 hrsz-ú ingatlanok Falusias lakózónából (Lf) Egyéb ipari gazdasági zónába (Ge) sorolását kéri, valamint a szintén tulajdonában lévő Nyíregyháza- Oros 02171/11 hrsz-ú ingatlan belterületbe vonását, illetve a telken lévő zöldfelület csökkentését.



A módosítás során új beépítésre szánt terület nem jön létre. Az újonnan létre jövő gazdasági/lakóterület határán védelmi intézkedések szükségesek (pl.: 10 méter zöldfelület, védőfásítás).

Jelenlegi szabályozás	
Övezeti kód	Lf 513542
Terület-felhasználás	Falusias lakózóna
Építészeti karakter	külső kertségi
Építési övezet kialakult-e	nem kialakult
Beépítési mód	oldalhatáron álló
Megengedett legkisebb telekméret	1000 m ²
Megengedett legnagyobb beépítettség	30%
Megengedett építménymagasság	4,5 m
Megengedett zöldfelület	50 % ≤



A helyi építési szabályzat 6. § (4) bekezdés:

„(4) *Falusias lakózóna (Lf)*

- a) *A terület jellemzően alacsony laksűrűségű, összefüggő, nagykeres, legfeljebb két önálló rendeltetési egységet magában foglaló, többségében lakóépületek elhelyezésére szolgál.*
- b) *A területen lakóépület, mező- és erdőgazdasági (üzemi) építmény, kereskedelmi, szolgáltató, vendéglátó épület, szálláshely, szolgáltató épület, kézműipari építmény, helyi, igazgatási, egyházi, oktatási, egészségügyi, szociális épület, sportépítmény helyezhető el.*
- c) *A területen hulladékudvar kialakítható.*
- d) *Ha a telek szélessége az építési hely vonalában 20 m-nél szélesebb, az előírások szerinti oldalhatáron álló építési mód helyett szabadon álló épület is építhető az egyéb övezeti előírások betartásával.”*

Jelenlegi szabályozás	
Övezeti kód	Ge 711865
Terület-felhasználás	Egyéb ipari gazdasági zóna
Építészeti karakter	egyéb
Építési övezet kialakult-e	nem kialakult
Beépítési mód	szabadonálló- telepszerű
Megengedett legkisebb telekméret	4000 m ²
Megengedett legnagyobb beépítettség	50%
Megengedett építménymagasság	7,5-9,5 m
Megengedett zöldfelület	20 % ≤

A helyi építési szabályzat 8. § (4) bekezdés:

„(4) *Egyéb ipari zóna (Ge)*

- a) *A terület a védőtávolságot nem igénylő, jellemzően ipari, energiaszolgáltatói és településgazdálkodási telephelyek elhelyezésére szolgál.*
- b) *A területen újonnan nem telepíthetők: - egyházi, oktatási, egészségügyi, szociális intézmények,*
- c) *meglévő épületek a b. pont szerinti funkciókra nem alakíthatók át.”*

Tervezett szabályozás	
Övezeti kód	Ge 711865
Terület-felhasználás	Egyéb ipari gazdasági zóna
Építészeti karakter	egyéb
Építési övezet kialakult-e	nem kialakult
Beépítési mód	szabadonálló- telepszerű
Megengedett legkisebb telekméret	4000 m ²
Megengedett legnagyobb beépítettség	50%
Megengedett építménymagasság	7,5-9,5 m
Megengedett zöldfelület	25 %

A helyi építési szabályzat 8. § (4) bekezdés:

„(4) *Egyéb ipari zóna (Ge)*

- a) *A terület a védőtávolságot nem igénylő, jellemzően ipari, energiaszolgáltatói és településgazdálkodási telephelyek elhelyezésére szolgál.*
- b) *A területen újonnan nem telepíthetők: - egyházi, oktatási, egészségügyi, szociális intézmények,*
- c) *meglévő épületek a b. pont szerinti funkciókra nem alakíthatók át.”*



1.5.4. 3. Beavatkozási pont

Nyíregyháza központi részén a Dobos András utca- Thököly Imre utca- Szalag utca- Ráday Pál utca által határolt tömbben helyezkedik el a tervezési terület.



(Forrás: <https://earth.google.com/web/>)

A CIVIS HŐ Kft. a fejlesztési elképzeléseinek megvalósítása érdekében a Nyíregyháza 31018/113 hrsz-ú ingatlan Kiszvárosias lakózónából (Lk) Településközpont vegyes zónába (Vt) sorolását kéri.



Régészeti örökséggel érintett a tervezési terület.

azonosító	megye	település	lelőhelyszám	azonosítatlan	név	védelem	bírság kategória	védési jogi aktusok	HRSZ	EOV Y koordináta	EOV X koordináta
58877	Szabolcs-Szatmár-Bereg	Nyíregyháza	244		Örökösöld	szakmai			01884/6, 31018/81, 31018/105, 31018/117, 31036/6, 31018/97, 31018/108, 31018/104, 31036/2, 31018/91, 31018/94, 31018/93, 31018/92, 31036/7, 31018/103, 31018/102, 31018/101, 31018/100, 31018/95, 31018/106, 31018/98, 31018/96, 31018/99, 31018/109, 31036/5, 31036/8, 31036/4, 01884/5, 01955/62, 01955/61, 01955/60, 01955/32, 01955/10, 22200/164, 01884/7, 01883/2, 31036/3, 31018/112, 31018/111, 31018/110, 31018/113, 31018/114, 31018/115, 31018/116, 31017	851529	294522

A módosítás során új beépítésre szánt terület nem jön létre.

Jelenlegi szabályozás	
Övezeti kód	Lk 413252
Terület-felhasználás	Kisvárosias lakózóna
Építészeti karakter	belső kertségi
Építési övezet kialakult-e	nem kialakult
Beépítési mód	oldalhatáron álló
Megengedett legkisebb telekméret	450 m ²
Megengedett legnagyobb beépítettség	40%
Megengedett építménymagasság	4,5 m
Megengedett zöldfelület	60 % ≤

A helyi építési szabályzat 6. § (2) bekezdése értelmében:

„(2) Kisvárosias lakózóna (Lk)

- A terület jellemzően közepes laksűrűségű, általában több önálló rendeltetés egységet magában foglaló, többségében lakóépületek elhelyezésére szolgál.
- A területen
 - lakóépület, a helyi lakosság ellátását szolgáló kereskedelmi, vendéglátó épület, egyházi, oktatási, egészségügyi, szociális épület, sportlétesítmény, a terület rendeltetésszerű használatát nem zavaró hatású kézműipari épület, továbbá kivételesen
 - szálláshely, szolgáltató épület, igazgatási épület, a terület rendeltetésszerű használatát nem zavaró egyéb gazdasági építmény helyezhető el.
- A zóna területén elhelyezhető rendeltetési egységek (r. e.) számát a telek területének (m²) „x” -el való elosztása utáni, lefelé kerekített egész szám adja.
„x” értéke:
 - 7,50 m építménymagasságig: 60 m² /r.e
 - 9,50 m építménymagasságig: 50 m² /r.e
 - 12,50 m építménymagasságig: 40 m² /r.e
- A b) pontban felsorolt kivételesen elhelyezhető építmények csak akkor telepíthetők, ha a szomszédos lakótelek felőli határokon a háromszintes növénytelepítés – az építés helyét kivéve – biztosítható.”



Jelenlegi szabályozás	
Övezeti kód	Vt 211764
Terület-felhasználás	Településközpont vegyes zónába
Építészeti karakter	polgárvárosi
Építési övezet kialakult-e	szabadonálló- telepszerű
Beépítési mód	oldalhatáron álló
Megengedett legkisebb telekméret	2500 m ²
Megengedett legnagyobb beépítettség	50%
Megengedett építménymagasság	7,5 m
Megengedett zöldfelület	10 % ≤

A helyi építési szabályzat 7. § (1) bekezdése értelmében:

(1) Településközpont vegyes zóna (Vt)

- a) *A terület jellemzően több önálló rendeltetési egységet magában foglaló lakó- és olyan igazgatási, kereskedelmi, szolgáltató, vendéglátó, szálláshely szolgáltató, egyházi, oktatási, egészségügyi, szociális épület, valamint sportlétesítmények elhelyezésére szolgál, amelyek alapvetően nincsenek zavaró hatással a lakófunkcióra.*
- b) *A területen - lakóépület, igazgatási épület, kereskedelmi, szolgáltató, vendéglátó, szálláshely szolgáltató épület, egyéb közösségi szórakoztató épület a terület azon részén, ahol a gazdasági célú használat az elsődleges, egyházi, oktatási, egészségügyi, szociális épület, sportépítmény, parkolóház, valamint ahhoz kapcsolódó, épület alatti üzemanyagtöltő, helyezhető el.*
- c) *Két utcára nyíló teleknél két különálló épület is elhelyezhető az építési helyen belül – az övezetre vonatkozó egyéb előírások betartása mellett – a telek mindkét utcafrontján.*

Tervezett szabályozás	
Övezeti kód	Vt 211764
Terület-felhasználás	Településközpont vegyes zónába
Építészeti karakter	polgárvárosi
Építési övezet kialakult-e	szabadonálló- telepszerű
Beépítési mód	oldalhatáron álló
Megengedett legkisebb telekméret	2500 m ²
Megengedett legnagyobb beépítettség	50%
Megengedett építménymagasság	7,5 m
Megengedett zöldfelület	10 % ≤

A helyi építési szabályzat 7. § (1) bekezdése értelmében:

(1) Településközpont vegyes zóna (Vt)

- a) *A terület jellemzően több önálló rendeltetési egységet magában foglaló lakó- és olyan igazgatási, kereskedelmi, szolgáltató, vendéglátó, szálláshely szolgáltató, egyházi, oktatási, egészségügyi, szociális épület, valamint sportlétesítmények elhelyezésére szolgál, amelyek alapvetően nincsenek zavaró hatással a lakófunkcióra.*
- b) *A területen - lakóépület, igazgatási épület, kereskedelmi, szolgáltató, vendéglátó, szálláshely szolgáltató épület, egyéb közösségi szórakoztató épület a terület azon részén, ahol a gazdasági célú használat az elsődleges, egyházi, oktatási, egészségügyi, szociális épület, sportépítmény, parkolóház, valamint ahhoz kapcsolódó, épület alatti üzemanyagtöltő, helyezhető el.*
- c) *Két utcára nyíló teleknél két különálló épület is elhelyezhető az építési helyen belül – az övezetre vonatkozó egyéb előírások betartása mellett – a telek mindkét utcafrontján.*

2 Beavatkozási pontok ismertetése (A módosított tervi részek minden esetben előzetes tervezetek, azok tájékoztató jellegűek!)

1.	A tervezési feladat	A terv, illetve program célja	Terület (ha)	A módosítás lényege és az eredeti tervhez, illetve programhoz mért jelentősége	Jelenlegi területhasználat, (műv. ág)	Jóváhagyott területhasználat, övezet, HÉSZ	
	Nyíregyháza Tervezett I. rendű közlekedési célú közterület – Makkay István utca- Kéry József utca- Lázár Károly utca- 31208 hrsz-ú csatorna által határolt terület.	Az M-HOME Kft. fejlesztési elképzeléseinek megvalósítása érdekében a Nyíregyháza 31209, 31210, 31211 hrsz-ú belterületi ingatlanok újraosztásához a kialakítható minimális telekméret csökkentése és a beépítési mód változtatása történik.	n.a.	Az építési övezetre vonatkozó normatív telekméret módosul. Az eredeti programot érdemben nem befolyásolja, a célokkal megegyező.	„kivett beépítetlen terület”	- kertvárosias lakóövezet (Lke)	
<p>Hatályos szabályozási terv kivonata</p> <p>„Készült az állami alapadatok felhasználásával”</p>			<p>Tervezett szabályozási terv kivonata</p> <p>„Készült az állami alapadatok felhasználásával”</p>			<p>A TERV/PROGRAM HATÁSA EGYÉB TERVEKRE, PROGRAMOKRA</p> <p>Szab keretet tevékenységek későbbi megvalósítása lehetőségeinek a tevékenység telepítési helyére, jellegére, méretére, működési feltételeire vagy természeti erőforrás felhasználásának mértékére, helyére, elosztására vonatkozóan: Nem, hatása nincs.</p> <p>Befolyásol más tervet vagy programot, azokra vonatkozóan előírásokat, szempontokat tartalmaz, vagy bármilyen más módon hatással lehet másik terv, illetve programra: Nem.</p> <p>Fontos a környezeti megfontolások beillesztése szempontjából, különös tekintettel a fenntartható fejlődés elősegítésére: Nem, hatása nincs.</p> <p>Vonatkozik olyan területre vagy kérdéskörre, ahol környezeti problémák vannak: Nem.</p> <p>Van jelentősége a környezettel kapcsolatos közösségi jogszabályok végrehajtása szempontjából: Nincs.</p> <p>VÁRHATÓ KÖRNYEZETI HATÁSOK</p> <p>Időtartama, gyakorisága és bekövetkezésének valószínűsége, visszafordíthatósága alapján: Állandósult hatást vált ki.</p> <p>Összeadódnak vagy felerősíthetik egymást: Nem.</p> <p>Az országhatáron átterjednek: Nem.</p> <p>Olyan környezeti változásokat idézhetnek elő, amelyek az emberi egészségre, a környezetre kockázatot jelentenek: Nem.</p> <p>Nagyságrendje és területi kiterjedése alapján: A településhez mérten kis kiterjedésű és nagyságrendű.</p> <p>Olyan területet érintenek, amelyek hazai (országos vagy helyi), közösségi vagy más nemzetközi szintű védeltséget élveznek: Nem.</p> <p>Feltételezhetően a 2/2005 (I. 11) Korm. rendelet 4. számú melléklet 3.5.2 és 3.6.2 pontjaiban felsorolt következményeket idézik elő: Nem.</p> <p>TERÜLET ÉRTÉKE, SÉRÜLÉKENYSÉGE</p> <p>A környezeti elemek, rendszerek vagy a kulturális örökség szempontjából különleges: Van ismert régészeti terület.</p> <p>A területen a környezetvédelmi határértékeket [Kvt. 4. § s), t), u) pontjai] elérő vagy azt meghaladó igénybevétel, kibocsátás, illetve szennyezettség van: Nincs.</p> <p>A terület hasznosítása, használata intenzív: A terület használatának intenzitása növekszik.</p>	



2.	A tervezési feladat	A terv, illetve program célja	Terület (ha)	A módosítás lényege és az eredeti tervhez, illetve programhoz mért jelentősége	Jelenlegi területhasználat, (műv. ág)	Jóváhagyott területhasználat, övezet, HÉSZ
	Magyarvég utca- Magyar utca- 12487 hrsz-ú csatorna- Búcsú utca- Tervezett II. rendű közlekedési célú közterület- 02169 hrsz-ú földű által határolt terület.	A REÁL-FÉM Kft. a fejlesztési elképzeléseinek megvalósítása érdekében a Nyíregyháza-Oros 12475/1, 12475/2, 12475/3 hrsz-ú ingatlanok Falusias lakózónából (Lf) Egyéb ipari gazdasági zónába (Ge) sorolása, valamint a Nyíregyháza- Oros 02171/11 hrsz-ú ingatlan belterületbe vonása, illetve a telken lévő zöldfelület csökkentése történik.	0,929	A területre vonatkozóan a tervezett rendeltetéshez igazítás, szabályozási elemek tervezett módosítása építési övezet váltással és belterületi határ rendezéssel. Az eredeti programot érdemben nem befolyásolja, a célokkal megegyező.	„kivett telephely és bádigos műhely, kivett beépítetlen terület”	- falusias lakózóna (Lf) - egyéb ipari gazdasági zóna (Ge)
				<p>A TERV/PROGRAM HATÁSA EGYÉB TERVEKRE, PROGRAMOKRA</p> <p>Szab keretet tevékenységek későbbi megvalósítása lehetőségeinek a tevékenység telepítési helyére, jellegére, méretére, működési feltételeire vagy természeti erőforrás felhasználásának mértékére, helyére, elosztására vonatkozóan: Nem, hatása nincs.</p> <p>Befolyásol más tervet vagy programot, azokra vonatkozóan előírásokat, szempontokat tartalmaz, vagy bármilyen más módon hatással lehet másik terv, illetve programra: Nem.</p> <p>Fontos a környezeti megfontolások beillesztése szempontjából, különös tekintettel a fenntartható fejlődés elősegítésére: Nem, hatása nincs.</p> <p>Vonatkozik olyan területre vagy kérdéskörre, ahol környezeti problémák vannak: Nem.</p> <p>Van jelentősége a környezettel kapcsolatos közösségi jogszabályok végrehajtása szempontjából: Nincs.</p> <p>VÁRHATÓ KÖRNYEZETI HATÁSOK</p> <p>Időtartama, gyakorisága és bekövetkezésének valószínűsége, visszafordíthatósága alapján: Állandósult hatást vált ki.</p> <p>Összeadódhatnak vagy felerősíthetik egymást: Nem megítélhető.</p> <p>Az országhatáron átterjednek: Nem.</p> <p>Olyan környezeti változásokat idézhetnek elő, amelyek az emberi egészségre, a környezetre kockázatot jelentenek: Nem.</p> <p>Nagyságrendje és területi kiterjedése alapján: A településhez mérten kis kiterjedésű és nagyságrendű.</p> <p>Olyan területet érintenek, amelyek hazai (országos vagy helyi), közösségi vagy más nemzetközi szintű védettséget élveznek: Nem.</p> <p>Feltételezhetően a 2/2005 (I. 11) Korm. rendelet 4. számú melléklet 3.5.2 és 3.6.2 pontjaiban felsorolt következményeket idézik elő: Nem.</p> <p>TERÜLET ÉRTÉKE, SÉRÜLÉKENYSÉGE</p> <p>A környezeti elemek, rendszerek vagy a kulturális örökség szempontjából különleges: Nem.</p> <p>A területen a környezetvédelmi határértékeket [Kvt. 4. § s), t), u) pontjai] elérő vagy azt meghaladó igénybevétel, kibocsátás, illetve szennyezettség van: Nincs.</p> <p>A terület hasznosítása, használata intenzív: A terület használatának intenzitása növekszik.</p>		
<p>„Készült az állami alapadatok felhasználásával”</p> <p>„Készült az állami alapadatok felhasználásával”</p>						



3.	A tervezési feladat	A terv, illetve program célja	Terület (ha)	A módosítás lényege és az eredeti tervhez, illetve programhoz mért jelentősége	Jelenlegi területhasználat, (műv. ág)	Jóváhagyott területhasználat, övezet, HÉSZ
	<p>Nyíregyháza központi részén a Dobos András utca- Thököly Imre utca- Szalag utca- Ráday Pál utca által határolt terület.</p>	<p>A CIVIS HŐ Kft. a fejlesztési elképzeléseinek megvalósítása érdekében a Nyíregyháza 31018/113 hrsz-ú ingatlan Kisvárosias lakózónából (Lk) Településközpont vegyes zónába (Vt) sorolása történik.</p>	<p>0,0453</p>	<p>A területre vonatkozóan a tervezett rendeltetéshez igazítás, szabályozási elemek tervezett módosítása. Az eredeti programot érdemben nem befolyásolja, a célokkal megegyező.</p>	<p>„kivett beépített terület, kivett beépítetlen terület”</p>	<p>- kisvárosias lakózóna (Lke)</p>
<p>Hatályos szabályozási terv kivonata</p> <p>„Készült az állami alapadatok felhasználásával”</p>				<p>A TERV/PROGRAM HATÁSA EGYÉB TERVEKRE, PROGRAMOKRA</p> <p>Szab keretet tevékenységek későbbi megvalósítása lehetőségeinek a tevékenység telepítési helyére, jellegére, méretére, működési feltételeire vagy természeti erőforrás felhasználásának mértékére, helyére, elosztására vonatkozóan: Nem, hatása nincs.</p> <p>Befolyásol más tervet vagy programot, azokra vonatkozóan előírásokat, szempontokat tartalmaz, vagy bármilyen más módon hatással lehet másik terv, illetve programra: Nem.</p> <p>Fontos a környezeti megfontolások beillesztése szempontjából, különös tekintettel a fenntartható fejlődés elősegítésére: Nem, hatása nincs.</p> <p>Vonatkozik olyan területre vagy kérdéskörre, ahol környezeti problémák vannak: Nem.</p> <p>Van jelentősége a környezettel kapcsolatos közösségi jogszabályok végrehajtása szempontjából: Nincs.</p>		
<p>Tervezett szabályozási terv kivonata</p> <p>„Készült az állami alapadatok felhasználásával”</p>				<p>VÁRHATÓ KÖRNYEZETI HATÁSOK</p> <p>Időtartama, gyakorisága és bekövetkezésének valószínűsége, visszafordíthatósága alapján: Állandósult hatást vált ki.</p> <p>Összeadódhatnak vagy felerősíthetik egymást: Nem.</p> <p>Az országhatáron átterjednek: Nem.</p> <p>Olyan környezeti változásokat idézhetnek elő, amelyek az emberi egészségre, a környezetre kockázatot jelentenek: Nem.</p> <p>Nagyságrendje és területi kiterjedése alapján: A településhez mérten kis kiterjedésű és nagyságrendű.</p> <p>Olyan területet érintenek, amelyek hazai (országos vagy helyi), közösségi vagy más nemzetközi szintű védettséget élveznek: Nem.</p> <p>Feltételezhetően a 2/2005 (I. 11) Korm. rendelet 4. számú melléklet 3.5.2 és 3.6.2 pontjaiban felsorolt következményeket idézik elő: Nem.</p>		
				<p>TERÜLET ÉRTÉKE, SÉRÜLÉKENYSÉGE</p> <p>A környezeti elemek, rendszerek vagy a kulturális örökség szempontjából különleges: Van ismert régészeti terület.</p> <p>A területen a környezetvédelmi határértékeket [Kvt. 4. § s), t), u) pontjai] elérő vagy azt meghaladó igénybevétel, kibocsátás, illetve szennyezettség van: Nincs.</p> <p>A terület hasznosítása, használata intenzív: A terület használatának intenzitása nem változik.</p>		



3 Környezeti értékelés

A környezeti vizsgálatot – szükségessége esetén – a következő tematika alapján kívánjuk lefolytatni. A vázolt tematika az egyes tervek, illetve programok környezeti vizsgálatáról szóló 2/2005. (I. 11.) Korm. rendelet (továbbiakban: Körny. vizsg.) 4. sz. mellékletével megegyező tartalmú, azonban attól kismértékben eltérő formai szerkezetben.

3.1 Bevezetés

Tematika, tartalomjegyzék

A terv céljainak, tartalmának összefoglaló ismertetése

A környezet védelméért felelős szervek és az érintett nyilvánosság előzetes véleményeinek és észrevételeinek figyelembe vétele, az indokok összefoglalása

3.2 A terv összefüggése más releváns tervekkel, programokkal

A terv koncepcionális alapját jelentő településfejlesztési koncepció és fejlesztési határozatok bemutatása és elemzése a környezeti értékelés szempontjából

A terv összefüggése más egyéb releváns tervekkel és programokkal

A releváns tervek és programok összevetése, ütköztetése a terv koncepciójával és céljával, környezeti szempontú konzisztencia vizsgálata

3.3 A környezeti állapot feltárása (a terv megvalósulása előtti vagy a terv meg nem valósulása esetén)

A település környezeti elemeinek és rendszereinek ismertetése, a környezetállapot ismertetése, természeti területek bemutatása

A környezeti állapot egyéb jellemzőinek leírása

A fennálló környezeti konfliktusok, tájhasználati konfliktusok, problémák leírása és mindezek várható alakulása, ha a terv nem valósulna meg

3.4 A terv megvalósítása esetén a várható, a környezetet érő hatások, környezeti következmények előrejelzése (közvetlen és közvetett környezeti következmények)

Jól azonosítható környezet igénybevételével vagy terhelés esetén különös tekintettel, a környezeti elemek és rendszerek megmaradásának, fenntartásának helyreállításának, fejlesztésének lehetőségeire

A közvetett módon hatást kiváltó tényezők fellépése esetén

Értékelési módszer alkalmazása

A környezeti értékelés készítéséhez felhasznált adatok forrása, az alkalmazott módszer korlátai, nehézségek, az előrejelzések érvényességi határai, a felmerült bizonytalanságok



3.5 A környezeti következmények alapján a terv és a változatok értékelése, a környezeti szempontból elfogadható változatok meghatározása, a változatok közötti választás indokai, a választást alátámasztó vizsgálat rövid leírása

3.6 A terv megvalósítása következtében várhatóan fellépő környezetre káros hatások elkerülése, csökkentésére vagy ellentételezésére vonatkozó, a tervben szereplő intézkedések környezeti hatékonyságának értékelése, javaslatok egyéb szükséges intézkedésekre

3.7 Javaslat olyan környezeti szempontú intézkedésekre, előírásokra, feltételekre, szempontokra, amelyeket a terv által befolyásolt más tervben illetve programban figyelembe kell venni

3.8 A terv megvalósítása következtében várhatóan fellépő környezeti hatásokra vonatkozóan a tervben szereplő monitorozási javaslatok értékelése, javaslatok értékelése, javaslatok egyéb szükséges intézkedésekre

3.9 Összefoglaló

A környezeti vizsgálat lefolytatásáról szóló döntés megalapozásához az Önkormányzat kéri a környezet védelméért felelős szervek véleményéért a környezeti vizsgálat szükségességéért és a tervezett tematikáról. A környezet védelméért felelős szervek véleményének kikéréséhez a Körny.vizsg. rendelet alapján állítottuk elő a tervmódosítására vonatkozó tájékoztatást.

A Körny.vizsg. rendelet 4.§ (4) bekezdése szerint az önkormányzat 15 napos véleményadási határidőt állapít meg és döntéséhez az általa megadott határidőre beérkezett véleményeket veszi figyelembe.

A környezet védelméért felelős szervek, melyek a környezeti vizsgálat folyamatában részt vesznek:

-a környezetvédelemre kiterjedően:

környezetvédelmi hatóság (Szabolcs-Szatmár-Bereg Megyei Kormányhivatal Környezetvédelmi és Természetvédelmi Főosztály)

-természet és tájvédelemre kiterjedően:

nemzeti park igazgatóság és természetvédelmi hatóság (Hortobágyi Nemzeti park Igazgatóság)

-környezet- és település-egészségügyre kiterjedően:

közegészségügyi hatáskörében eljáró megyei kormányhivatal (Szabolcs-Szatmár-Bereg Megyei Kormányhivatal Népegészségügyi Főosztály)

-a felszíni és felszín alatti vizek minőségi és mennyiségi védelmére kiterjedően:

vízvédelmi és vízügyi hatóság (Szabolcs-Szatmár-Bereg Megyei Katasztrófavédelmi Igazgatóság Vízügyi Hatóság)

-az épített környezet védelmére kiterjedően:

az állami főépítész hatáskörében eljáró fővárosi és megyei kormányhivatal (Szabolcs-Szatmár-Bereg Megyei Kormányhivatal Állami Főépítési Iroda)

Nyíregyháza, 2022. június