



Ügyiratszám: FŐÉP/17-62/2022.
Ügyintéző: Telekfiné Bódi Mária

ELŐTERJESZTÉS

a Közgyűléshez

Nyíregyháza 19/2005. (V.5.) önkormányzati rendelettel jóváhagyott helyi építési szabályzatának módosításáról és egységes szerkezetű szövegének megállapításáról szóló 21/2007. (VI. 12.) önkormányzati rendelet módosításának jóváhagyására (MÓDOSÍTÁSOK X./2021. – 2 területből 1 terület teljes eljárásban)

Dr. Kovács Ferenc
Polgármester

Kovács Rita
városi főépítész

törvényességi véleményezést végző
személyek aláírása:

Dr. Szemán Sándor
címzetes főjegyző

Faragóné Széles Andrea
Jegyzői kabinet vezetője

Véleményező bizottságok:

- Városstratégiai és Környezetvédelmi Bizottság
- Jogi, Ügyrendi és Etikai Bizottság



Tisztelt Közgyűlés!

Nyíregyháza MJV Közgyűlésének Városstratégiai és Környezetvédelmi Bizottsága átruházott hatáskörében döntött a város 117/2005. (V.4.) sz. közgyűlési határozattal megállapított településszerkezeti tervének, valamint a 21/2007. (VI.12.) önkormányzati rendelettel jóváhagyott helyi építési szabályzatának és szabályozási tervének módosításáról egy területre vonatkozóan. A módosítási javaslat jellegéből adódóan a teljes eljárásba lett besorolva, az eljárást a településfejlesztési koncepcióról, az integrált településfejlesztési stratégiáról és a településrendezési eszközökről, valamint egyes településrendezési sajátos jogintézményekről szóló 314/2012. (XI.8.) Korm. rendelet (továbbiakban: Korm. rendelet) alapján lefolytattuk.

MÓDOSÍTÁSOK X./2021. – 2 területből 1 terület teljes eljárásban

Ezen módosításaink esetében a településszerkezetet meghatározó műszaki infrastruktúra főhálózat nem változik, azonban új beépítésre szánt terület kerül kijelölésre zöldterület helyén, így a rendezési terv módosító eljárás a **teljes eljárás szabályai szerint folytatható le**.

A módosító eljárás 2021. decemberében indult FŐÉP/2605/2021. ügyiratszámom 2 területre vonatkozóan teljes eljárás keretében. A 218/2009. (X. 6.) Korm. rendelet alapján az adatszolgáltatás kérés megtörtént. A 2/2005. (I. 11.) Korm. rendeletben meghatározott környezeti vizsgálat szükségességéről a jogszabályban meghatározott szervek véleményét megkértük. A megkérdezett környezet védelméért felelős szakigazgatási szervek nem tartották szükségesnek a környezeti vizsgálat elkészíttetését az 1. beavatkozási pont vonatkozásában. A módosító eljárás **2. beavatkozási pontjában** szereplő új köztemető kialakítása az Állami Főépítész által kért feltételek teljesüléséig **elhalasztásra került**.

Ezen előzmények alapján Nyíregyháza MJV Városstratégiai és Környezetvédelmi Bizottsága a beérkezett vélemények ismeretében **12/2022. (I.25.) sz. határozatában nem tartotta szükségesnek** a környezeti vizsgálat elkészíttetését az 1. beavatkozási pont vonatkozásában.

A veszélyhelyzettel összefüggő átmeneti szabályokról szóló 2021. évi XCIX. törvény 156. § és a 157. §-a szerint a partnerségi véleményezés meghirdetésre került a Nyíregyházi naplóban és az önkormányzat honlapján, a véleményezési dokumentációt közzétettük a honlapon. A partnerségi véleményezésre beérkezett véleményeket kiértékeljük, a válaszadók a módosítást támogathatónak tartották. Az elektronikus úton lefolytatott lakossági fórumra lakossági észrevétel, vélemény nem érkezett. A Városstratégiai és Környezetvédelmi Bizottság átruházott hatáskörében **68/2022. (IV.26.) sz. határozatában elfogadta a beérkezett partnerségi véleményeket**.

Véleményezés céljából a Korm. rendelet 41. § (2) bekezdése szerint megkerestük a 9. mellékletben meghatározott államigazgatási szerveket és a Szabolcs-Szatmár-Bereg Megyei Önkormányzati Hivatalt és megküldtük véleményezésre az 1. beavatkozási pontra vonatkozó véleményezési dokumentációt. A beérkezett észrevételeket a záró szakmai véleménykérő dokumentáció készítésénél figyelembe vettük, a vélemények kiértékelése megtörtént. A Korm. rendelet 39. § (2) bekezdése alapján Nyíregyháza MJV Közgyűlése a véleményeket, észrevételeket **56/2022. (IV.28.) sz. határozatában elfogadta**.



Az épített környezet alakításáról és védelméről szóló 1997. évi LXXVIII. törvény 7. § (3) e) pontja alapján Nyíregyháza MJV Közgyűlése a beépítésre szánt terület növelését **58/2022. (IV.28.) sz. határozatában elfogadta.**

A módosítás során **új beépítésre szánt terület** alakul ki. Az 1997. évi LXXVIII. törvény 8. § (2a) alapján: "Új beépítésre szánt terület kijelölésére irányuló településrendezési eszköz készítése vagy módosítása esetén az állami főépítész a záró szakmai véleményezés során a településrendezési eszköz tervezetét véleményezésre megküldi az országos főépítésznek. Az országos főépítész 15 napon belül adja ki a nyilatkozatát, a határidő jogvesztő." Az Országos főépítész **nyilatkozatot nem tett.** A Megyei főépítész véleménye szerint a településrendezési eszközök és az országos, illetve megyei területrendezési tervek **összhangja biztosított.** Mindezek ismeretében SZ/4ÁF/00054-5/2022. ügyiratszámom **Állami Főépítész Úr záró szakmai véleményét megadta.** (Lásd 5. sz. melléklet)

A fentebb részletezett eljárás módosítási javaslata szükségessé teszi a **településszerkezeti terv** módosítását is, ez **határozattal jóváhagyandó** munkarész. (Lásd 1. sz. melléklet) Mivel a módosítások során területfelhasználási mód változás kevesebb, mint 1 ha, így Nyíregyháza közigazgatási területén a **biológiai aktivitásérték nem változik.**

A **szabályozási tervlap** a módosítási területre vonatkozóan változik, ezt a rajzi munkarészt a véleményezési dokumentációval az előterjesztéshez mellékeljük. (Lásd 4. sz. melléklet!) A különböző fejezetek csak a módosuló rajzi részt tartalmazzák, egységes szerkezetben az elfogadást követően kerülnek dokumentálásra. A szabályozási tervlap változásai **rendelettel jóváhagyandó munkarészek.** (Lásd 2.-3. sz. melléklet)

Tájékoztatásul közöljük, hogy a Korm. rendelet 43.§-a alapján a módosított településrendezési eszközök a teljes eljárás esetén az elfogadást követő 30. napon lépnek hatályba.

Kérem T. Közgyűlést, hogy az előterjesztést megtárgyalva a Korm. rendelet 43.§ alapján és a KGY rendeletben elfogadott Partnerségi Egyeztetés Szabályzat alapján **a mellékelt határozat tervezet és rendelet tervezet jóváhagyásával döntését meghozni szíveskedjen.**

Nyíregyháza, 2022. július 11.

Tisztelettel:


.....
Kovács Rita
városi főépítész



H a t á r o z a t - t e r v e z e t

**Nyíregyháza Megyei Jogú Város
Közgyűlésének
...../2022. (VIII. .) számú
h a t á r o z a t a**

**Nyíregyháza Megyei Jogú Város településszerkezeti terve és a szerkezeti terv leírás
módosításának jóváhagyására**

A Közgyűlés

az Épített környezet alakításáról és védelméről szóló többször módosított 1997. évi LXXVIII. törvény 9/B § (2) bekezdés a) pontjában kapott felhatalmazás alapján

- a 91/2022. (V.26.) számú határozattal módosított és kiegészített településszerkezeti tervi leírást az alábbiak szerint módosítja:

- a Nyíregyháza MJV Polgármesteri Hivatalának Főépítési Osztálya által a MÓDOSÍTÁSOK X. – 2 terület nevű eljárásban készített FŐÉP/17/2022. törzsszámú, 1 beavatkozási területre vonatkozó tervét figyelembe véve a város közigazgatási területére elfogadott településszerkezeti tervének módosítását a mellékelt településszerkezeti terv szerint **jóváhagyja**.

Nyíregyháza, 2022. július

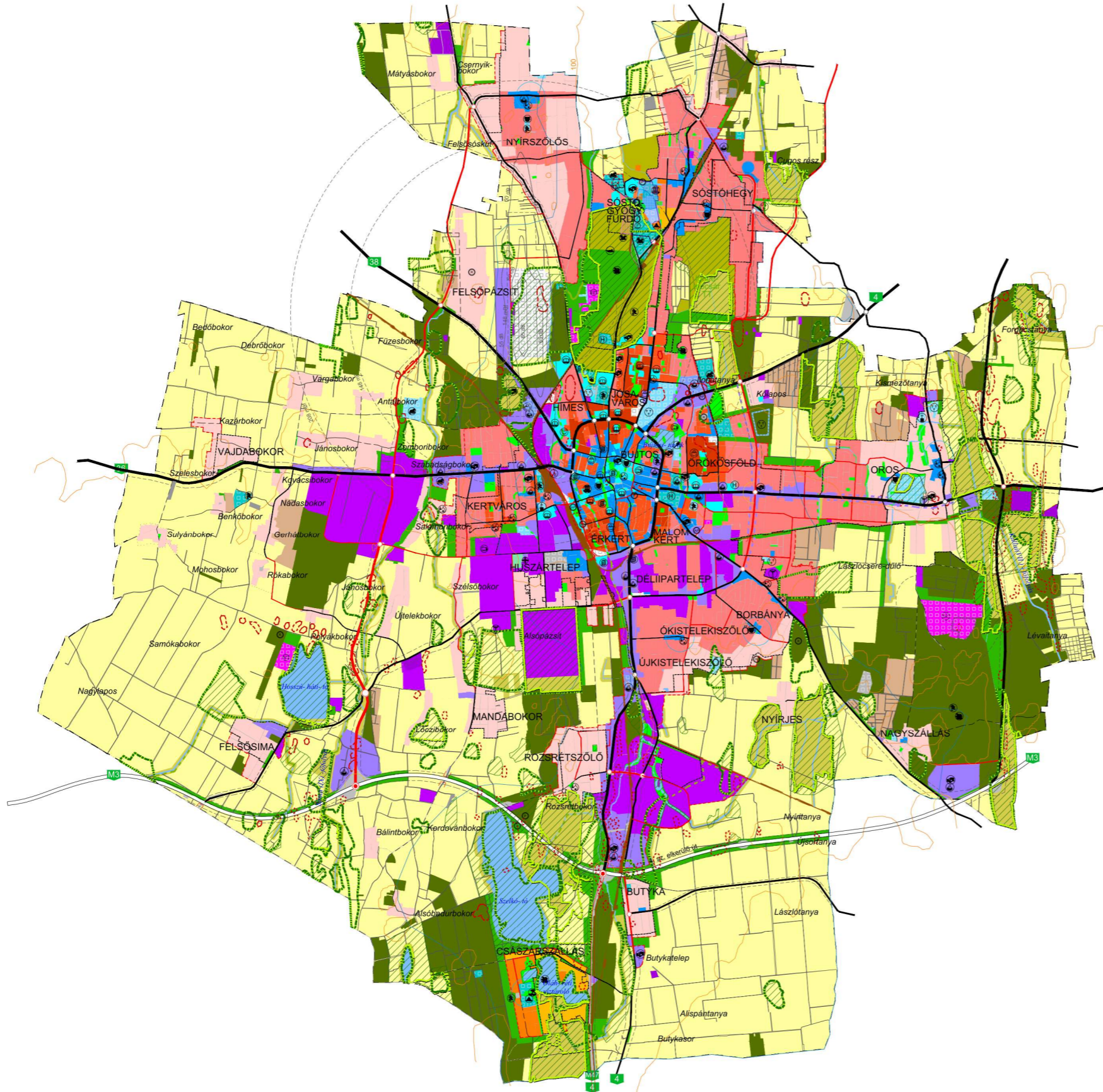
Dr. Kovács Ferenc
polgármester

Dr. Szemán Sándor
címzetes főjegyző

Erről értesülnek:

- 1.) a Közgyűlés tagjai
- 2.) a címzetes főjegyző és a polgármesteri hivatal belső szervezeti egységeinek vezetői

NYÍREGYHÁZA MJV
117/2005. (V.4.) sz. KGY határozattal jóváhagyott
TELEPÜLÉSSZERKEZETI TERVLAPJA
M = 1 : 85 000



Területfelhasználás		Közműveltség		
Kód	Jel	Szám	Sűrűség m ² /m ²	
1.1	Ln	1,5	Teljes	Nagyvárosias lakóterület
1.2	Lk	1,2	Teljes	Kisvárosias lakóterület
1.3	Lke	0,35	Teljes	Kertvárosias lakóterület
1.4	Lf	0,2	Részleges	Falusias lakóterület
2.1	Vt	0,9	Teljes	Településközponti vegyes terület
2.2	Vk	1,1	Teljes	Központi vegyes terület
3.1	Gk	0,6	Teljes	Kereskedelmi-, szolgáltató gazdasági terület
3.2	Gip	0,5	Teljes	Zavaró hatású ipari gazdasági terület
3.3	Ge	0,5	Teljes	Egyéb ipari gazdasági terület
4.1	Üü	0,3	Teljes	Üdülőházas üdülőterület
4.2	Uh	0,15	Teljes	Hétvégházás üdülőterület
5.1	Kke	0,6	Teljes	Különleges kereskedelmi célú terület
5.2.1	Ki	0,6	Teljes	Különleges intézményi terület >=10% beépíttséggel
5.2.2	KiO	0,05	Teljes	Különleges intézményi terület <10% beépíttséggel
5.4	Kho	0,2	Részleges	Különleges honvédelmi terület
5.5	Kh	0,01	Részleges	Különleges hulladék elhelyezésére szolgáló terület
5.6	Kk	0,15	Részleges	Különleges városüzemeltetési célokat szolgáló kertészeti terület
5.7	KkO	0,25	Teljes	Különleges közlekedési terület
6.1.0	KOá			Általános közlekedési terület
6.2.0	KOV			Vasúti közlekedési terület
7.0	Z			Zöldterület
8.1.0	Ee			Egészségügyi- turisztikai célú erdő
8.2.0	Ev			Védelmi célú erdő
8.3.0	Eg			Gazdasági célú erdő
9.1.0	Mk			Mezőgazdasági kertés terület
9.2.0	Má			Mezőgazdasági általános terület
9.3.0	Mko			Mezőgazdasági korlátozott használatú terület
10	Vg			Vízgyűjtőterület
5.8.	K-En			Megülő energiaforrás hasznosításának céljára szolgáló terület

[Symbol]	Kereskedelmi- szolgáltató sáv	[Symbol]	Intézmények
[Symbol]	Közpark jellegű zóldsáv	[Symbol]	Igazgatási központ
[Symbol]	Erdő jellegű zóldsáv	[Symbol]	Oktatási központ- főiskola
[Symbol]	Tartalék temető	[Symbol]	Művelődési központ
[Symbol]	Művi értékvédelem	[Symbol]	Kórház
[Symbol]	Régészeti terület	[Symbol]	Kereskedelmi (bevásárló) központ
[Symbol]	Helyi védettségű telekszerkezet	[Symbol]	Piac
[Symbol]	Táj és természetvédelem	[Symbol]	Vásárnapos
[Symbol]	Natura 2000 terület	[Symbol]	Kiránduló központ
[Symbol]	Ex lege védett terület határa	[Symbol]	Turisztikai alközpont
[Symbol]	Természeti terület határa	[Symbol]	Arborétum, botanikus kert
[Symbol]	Ökológiai hálózat	[Symbol]	Vadászpark
[Symbol]	Helyi jelentőségű védett ill. védelemre javasolt természeti terület határa	[Symbol]	Lovaglás
[Symbol]	Környezetvédelem	[Symbol]	Sportközpont
[Symbol]	Bányatelek területe	[Symbol]	Szabadidőközpont
[Symbol]	Védőávolságok	[Symbol]	Strand
[Symbol]	Jelentősebb vízfolyás	[Symbol]	Termálközpont
[Symbol]	Rekultiválandó terület	[Symbol]	Vitámpark
[Symbol]	Közeledés	[Symbol]	Élménypark
[Symbol]	Meglévő Tervezett	[Symbol]	Kemping
[Symbol]	Autópálya	[Symbol]	Szálloda
[Symbol]	Országos főút	[Symbol]	Temető
[Symbol]	Országos mellékút, települési főút	[Symbol]	Kegyeleti park
[Symbol]	Gyűjtőút	[Symbol]	Kilátó
[Symbol]	Külterületi út	[Symbol]	Egészségügyi központ
[Symbol]	Távlati vasúti nyomvonal	[Symbol]	Egyéb tervi elemek
[Symbol]	Szintbeni csomópont	[Symbol]	Településhatár
[Symbol]	Különszintű csomópont	[Symbol]	Belterületi határ
[Symbol]	Híd	[Symbol]	Tervezett belterületi határ
[Symbol]	Jelentősebb közhasználatú parkolóhely	[Symbol]	Városkapu
[Symbol]	Autóbusz- pályaudvar	[Symbol]	Városrész- központ
[Symbol]	Vasúti pályaudvar	[Symbol]	Szintvonal
[Symbol]	Vasútmegálló	[Symbol]	Gyógyhely
[Symbol]	Repülőtér	[Symbol]	Gyógyhely védőterülete
[Symbol]	Útpajzs	[Symbol]	Hidrológiai védőzóna
[Symbol]	Közművek, híradás	[Symbol]	Településképző terület határa
[Symbol]	Kommunális szeméthulladék-lerakó és kezelőhely	[Symbol]	Közmű elhelyezésére szolgáló terület
[Symbol]	Távfütmű		
[Symbol]	Villamos állomás		
[Symbol]	Szennyvíztisztítómű		
[Symbol]	Híradástechnikai torony		

A .../2022. (VIII. .) sz. határozattal módosítva és kiegészítve.
 A terv az állami alapadatok felhasználásával készült.
Nyíregyháza Megyei Jogú Város Polgármesteri Hivatala
Főépítészeti Osztály
Településtervezés:
Labbanicz András TT-15-0378
 2022. július

2. sz. melléklet a FŐÉP/17-62/2022. számú előterjesztéshez

TÁJÉKOZTATÓ AZ ELŐZETES HATÁSVIZSGÁLAT EREDMÉNYÉRŐL

Rendelet-tervezet címe:	<p align="center">Nyíregyháza 19/2005. (V.5.) önkormányzati rendelettel jóváhagyott helyi építési szabályzatának módosításáról és egységes szerkezetű szövegének megállapításáról szóló 21/2007. (VI. 12.) önkormányzati rendelet módosításának jóváhagyására</p> <p align="center">MÓDOSÍTÁSOK X./2021. – 2 területből 1 terület teljes eljárásban</p>			
Rendelet-tervezet valamennyi jelentős hatása, különösen				
Társadalmi, gazdasági hatás:	Költségvetési hatás:	Környezeti, egészségügyi következmények:	Adminisztratív terheket befolyásoló hatás:	Egyéb hatás:
A módosítást követően a Beruházó, elvégezheti a tervezett fejlesztést.	Önkormányzatra gyakorolt hatása nincs	Nincs	Nincs	Nincs
A rendelet megalkotása szükséges, mert:			A módosítás során a beruházó megvalósíthatja a tervezett fejlesztéseket.	
A rendelet megalkotásának elmaradása esetén várható következmények:			A magán fejlesztési elképzelések nem teljesíthetőek.	
A rendelet alkalmazásához szükséges feltételek:				
Személyi: Rendelkezésre áll.	Szervezeti: Adott.	Tárgyi: Adott	Pénzügyi: Adott.	

R E N D E L E T - T E R V E Z E T

**Nyíregyháza Megyei Jogú Város
Közgyűlésének
...../2022. (.....) önkormányzati
rendelete**

**Nyíregyháza 19/2005. (V.5.) önkormányzati rendelettel jóváhagyott helyi építési szabályzatának
módosításáról és egységes szerkezetű szövegének megállapításáról szóló 21/2007. (VI. 12.)
önkormányzati rendelet módosításának jóváhagyására
(MÓDOSÍTÁSOK X. – 2 területből 1 terület)**

Nyíregyháza Megyei Jogú Város Önkormányzatának Közgyűlése

az Épített környezet alakításáról és védelméről szóló 1997. évi LXXVIII. törvény 9/B. § (2) bekezdés b) pontjában, a 62. § (6) bekezdés 6.) pontjában kapott felhatalmazás alapján, Magyarország helyi önkormányzatairól szóló 2011. évi CLXXXIX. törvény 13. § (1) bekezdésében, az épített környezet alakításáról és védelméről szóló 1997. évi LXXVIII. törvény 6. § (1) bekezdésében meghatározott feladatkörében eljárva, a településfejlesztési koncepcióról, az integrált településfejlesztési stratégiáról és a településrendezési eszközökről, valamint egyes településrendezési sajátos jogintézményekről szóló 314/2012. (XI. 8.) Korm. rendelet (a továbbiakban: Korm. rendelet) 41. § (2) bekezdésében és 9. mellékletében biztosított véleményezési jogkörében eljáró

Szabolcs-Szatmár-Bereg Megyei Kormányhivatal Állami Főépítésze
Szabolcs-Szatmár-Bereg Megyei Kormányhivatal Környezetvédelmi és Természetvédelmi Főosztály
Hortobágyi Nemzeti Park Igazgatóság
Felső-Tisza-vidéki Vízügyi Igazgatóság
Országos Vízügyi Főigazgatóság
Szabolcs-Szatmár-Bereg Megyei Katasztrófavédelmi Igazgatóság
Szabolcs- Szatmár- Bereg Megyei Kormányhivatal Népegészségügyi Főosztály Közegészségügyi Osztály
Budapest Főváros Kormányhivatala Országos Közúti és Hajózási Hatósági Főosztály Gyorsforgalmi Ütügyi Osztály
Innovációs és Technológiai Minisztérium Közlekedési Hatóság Vasúti Hatósági Főosztály
Innovációs és Technológiai Minisztérium Közlekedési Hatóság Hajózási Hatósági Főosztály
Innovációs és Technológiai Minisztérium Közlekedési Hatóság Léginavigációs és Repülőtéri Hatósági Főosztály
Honvédelmi Minisztérium Állami Légügyi Főosztály
Szabolcs-Szatmár-Bereg Megyei Kormányhivatal Közlekedési, Műszaki, Engedélyezési és Fogyasztóvédelmi Főosztály Ütügyi Osztály
Szabolcs-Szatmár-Bereg Megyei Kormányhivatal Építésügyi és Örökségvédelmi Főosztály Építésügyi, Építésfelügyeleti és Örökségvédelmi Osztály
Szabolcs-Szatmár-Bereg Megyei Kormányhivatal Földhivatali Főosztály Földügyi Igazgatási Osztály
Hajdú-Bihar Megyei Kormányhivatal Agrárügyi Főosztály Erdőfelügyeleti Osztály
Nemzeti Földügyi Központ
Honvédelmi Minisztérium Hatósági Főosztály
Szabolcs-Szatmár-Bereg Megyei Rendőr-főkapitányság Rendészeti Igazgatóság
Közlekedésrendészeti Osztály

Borsod-Abaúj-Zemplén Megyei Kormányhivatal Hatósági Főosztály Bányászati Osztály
Nemzeti Média- és Hírközlési Hatóság Hivatala
Országos Atomenergia Hivatal Nukleáris Biztonsági Igazgatósága
Budapest Főváros Kormányhivatala Népegészségügyi Főosztály Közegészségügyi Osztály 1.
Szabolcs-Szatmár-Bereg Megyei Önkormányzati Hivatal Megyei Főépítésze

a Korm. rendelet 40.§ (6) bekezdésre figyelemmel a Szabolcs-Szatmár-Bereg Megyei Kormányhivatal Állami Főépítésze záró szakmai véleményének megadásával,

Nyíregyháza Megyei Jogú Város Városstratégiai és Környezetvédelmi Bizottsága, valamint Nyíregyháza Megyei Jogú Város Jogi, Ügyrendi és Etikai Bizottsága véleményének kikérésével a következőket rendeli el:

I. Módosító rendelkezések

1.§. Ör. 1. számú mellékletét képző szabályozási tervlap módosítását jelen rendelet 1. mellékletében lévő teljes eljárás szerinti 1 beavatkozási pontra jóváhagyja.

II. Záró rendelkezések

2 §.(1) Ez a rendelet a kihirdetést követő 30. napon lép hatályba és a következő napon hatályát veszíti. Rendelkezéseit a hatálybalépést követően induló ügyekben alkalmazni kell.

(2) A hatálybalépést megelőzően érkezett és jogerősen még el nem bírált ügyekben jelen rendelet akkor alkalmazható, ha a rendelet a kérelem tárgyára vonatkozóan kedvezőbb előírásokat tartalmaz.

Nyíregyháza, 2022. július

Dr. Kovács Ferenc
polgármester

Dr. Szemán Sándor
címzetes főjegyző

Nyíregyháza 19/2005. (V.5.) önkormányzati rendelettel jóváhagyott helyi építési szabályzatának módosításáról és egységes szerkezetű szövegének megállapításáról szóló 21/2007. (VI. 12.) önkormányzati rendelet módosításának

i n d o k o l á s a

Általános indokolás

A rendelet módosítását az indokolta, hogy a módosított szabályozás révén a vállalkozásfejlesztés, az infrastruktúra-fejlesztés megindulhat a beavatkozási területen, a lakossági érdekek is érvényesülnek.

Részletes indokolás

1. §-hoz

A módosítások a HÉSZ mellékletét képező szabályozási tervlapokban történnek ezen rendelet 1. mellékletében szereplő 1 területen a teljes eljárás szabályai szerint.

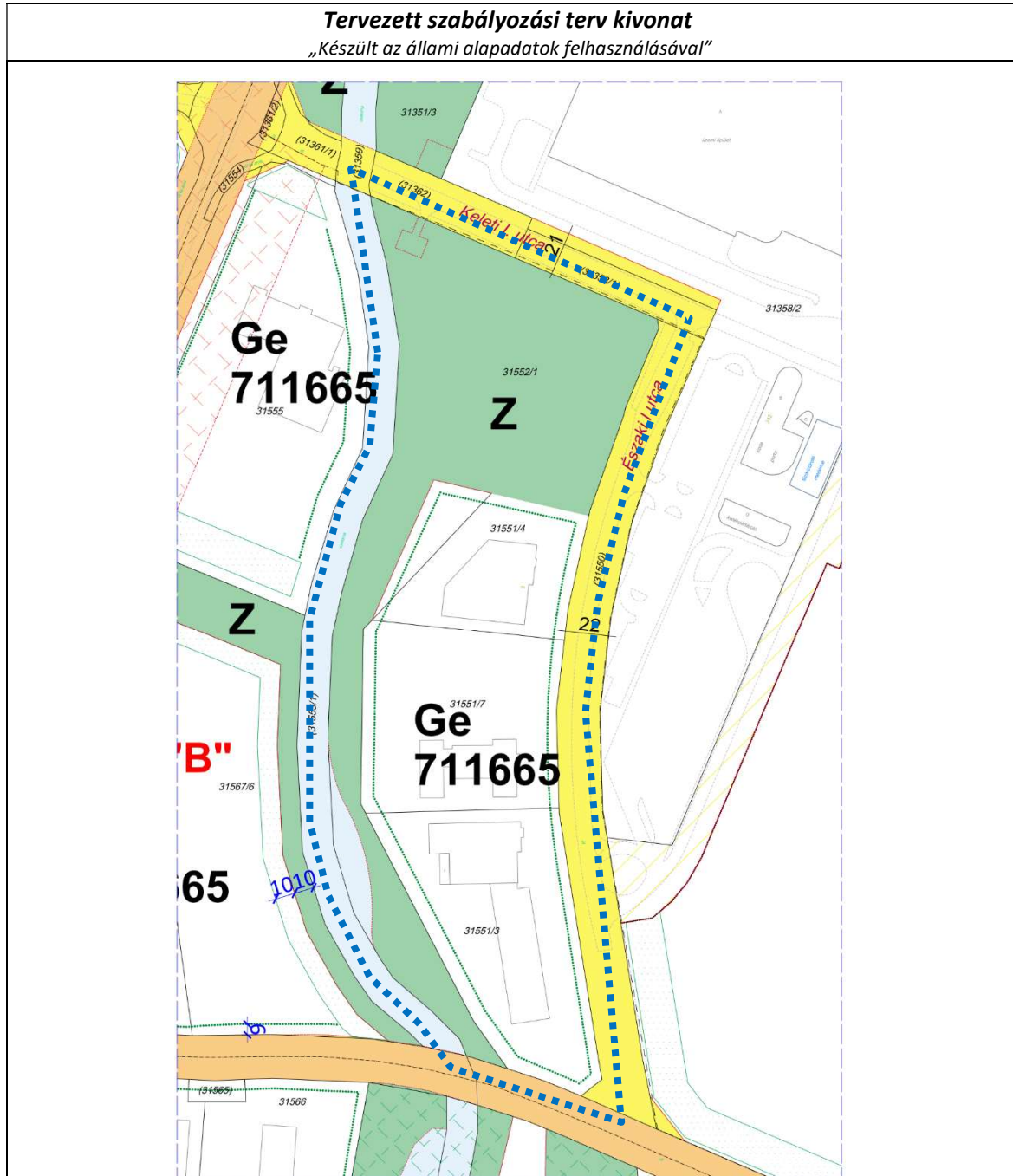
2. §-hoz

A rendelet kihirdetést követően a településfejlesztési koncepcióról, az integrált településfejlesztési stratégiáról és a településrendezési eszközökről, valamint egyes településrendezési sajátos jogintézményekről szóló 314/2012. (XI.8.) Korm. rendelet 43.§-a alapján léptethető hatályba.

NYÍREGYHÁZA MEGYEI JOGÚ VÁROS ÖNKORMÁNYZATA KÖZGYŰLÉSÉNEK
...../2022. (.....) önkormányzati rendeletének 1. melléklete

MÓDOSÍTÁSOK X./2021. – 2 területből 1 terület teljes eljárásban

1. Beavatkozási pont





KÖTELEZŐ RAJZI SZABÁLYOZÁSI ELEMEK

Nem települési döntési szint	Települési döntési szint
	FELÜLETEK
	I.rendű közlekedési célú közterület
	II.rendű közlekedési célú közterület
	I.rendű nem közlekedési és nem vízgazdálkodási célú közterület (zöldterület, egészségügyi és véderdő)
	I.rendű vízgazdálkodási célú közterület - vízfelület és szárazulat
	II.rendű nem közlekedési célú közterület (köztér, csak belterületen és külterületi beépítésre szánt területen belül)
	Telken belüli kötelező zöldfelület (védőfásítás területe)
	A védő- és korlátozási területek összevont területe nem közterületen (ha országos előírásokból következik, nem települési döntési szint)
	Közösségi funkcióhoz kapcsolódó zöldfelület
	Építési hely *
	A telek mélyfokvessű területe, melyen a természetes növényállomány megőrzendő, nem feltölthető, tereprendezéssel nem érinthető, nem beépíthető
	Műemlék épület telke
	Helyileg védett ill. helyi védelemre javasolt épület
	NATURA 2000 terület
	Ökológiai hálózat
	Helyi védelem alatt álló zöldfelület
	Gyalogos tér díszburkolattal
	Vasútterület
	Gazdasági rendeltetésű erdő
	Vízgazdálkodási terület, nem közterület
	Tűzfalasan csatlakoztatható oldalszárnyak
	Többszintes területfelhasználás

HATÁRVONALAK

	Tervezett belterület határa
	Beépítésre szánt terület határa külterületen
	Sajátos előírások területének határa a terület sorszámával
	Elővásárlási joggal érintett terület határa
	Városkapu zóna határa
	Védőterületek határa
	Építési övezetek, övezetek határa és jele (a színek határa egyben övezet-határ is, ilyenkor nem kerül külön jelölésre az övezet-határ)
	Műemléki környezet határa
	Régészeti terület határa (védett, ill. védelemre javasolt)
	Helyi védettséggű településszerkezet
	Helyi védettséggű településkép
	Helyi védettséggű temető
	Országos jelentőségű természetvédelmi terület (ex lege védett)
	Természeti terület határa
	Helyi jelentőségű védett, ill. védelemre javasolt természetvédelmi terület határ
	Hidrogeológiai védelmi zóna határa
	Bányatelek határa (országos érvényű jogszabályok szerint)
	Jelentős szint alatti gépjárműtároló területének határa gépjárműszámmal (fejlesztés szerinti gépjárműszámmal)
	Parkolóház gépjárműszámmal
	Terepszint alatti építési hely (egyedi előírás esetén beépítési százalék megadásával)
	Terepszint feletti (közterület feletti) építési hely

NYÍREGYHÁZA SZABÁLYOZÁSI TERVÉNEK JELMAGYARÁZATA

Nem települési döntési szint	Települési döntési szint
	VONALAK
	Tervezett szabályozási vonal
	Változtatási tilalom
	Építési vonal
	Épületsarok helye
	Előkert határa, ha az általános előírásoktól eltér
	Helyi védelem alatt álló homlokzat
	Helyi jelentőségű védett, értékes fa, fasor
	Közterületi fásítás, telken belüli kötelező zöldfelület, ha fasor
	Gépjármű út tengelye (I. rendű közlekedési területeknél)
	Vegyes használatú csillapított ill. korlátozott forgalmú gépjármű út tengelye
	Önálló vagy kijelölt kerékpárút tengelye
	Önálló gyalogút tengelye, ha az nem díszburkolaton van
	Szabályozási szélesség
	Zajvédő fal
	Telektömbre vonatkozóan telekalakítási terv készítenő

PONTSZERŰ VAGY JELKÉPES ELEMEK

	Tranzformátor helye
	Egyes telkekre, építési helyre, építési vonalra, vonalszakaszra vonatkozó javasolt utcai építménymagasság
	Tervezett híd (döntési szint nem települési, ha a híd számozott országos útvonalon van)
	Szintbeni út-vasút kereszteződés
	Mélygarázs
	Tervezett aluljáró (döntési szint nem települési, ha az aluljáró számozott országos útvonalon van)
	Kötelezően megépítendő áthajtó ill. átjáró
	Tervezett árkád
	Megszüntető jel
	A biológiai aktivitásérték telken belül, ill a szomszédos közterületeken pótlandó

TÁJÉKOZTATÓ RAJZI ELEMEK (melyekhez nem tartozik szabályozási előírás)

	Közlekedésből származó zaj mérése javasolt
	Tervezett telekhatár
	Magánút
	Oldalsó telekhatáron való összeépítés lehetősége (zártudvar)
	Rekultivációs terület határa
	Repülőtér felszállópálya tengelye
	Jelentős védőterületet igénylő elektromos távvezeték
	Jelentős védőterületet igénylő gázvezeték
	Meglévő töltőállomás helye
	Kunhalom
	Földhivatali alaptérképen nem szereplő épület

MEGJEGYZÉS: * Kötelező, amennyiben a szabályozási területen jelölt építési telek határai nem változnak. Változás esetén az építési hely határait elvi építési engedély keretében kell tisztázni.

VONALAS ELEMEK ÁBRÁZOLÁSI HIERARCHIÁJA (FEDETTSÉGI SORRENDJE)

1. Település közigazgatási határa
2. Belterületi határ
3. Szabályozási vonal
4. Beépítésre szánt terület határa külterületen
5. Építési övezeteket, övezeteket elválasztó határvonal
6. Telekhatár

- Művi védelmi határvonalak
1. Műemléki környezet határa
 2. Helyi települési értékvédelmi terület határa

- Táj- és természetvédelmi határvonalak
1. Tájvédelmi körzet határa
 2. Országos természetvédelmi terület határa
 3. Helyi jelentőségű természetvédelmi terület határa

SZÖVEGES SZABÁLYOZÁSI ELEMEK

Ln 215465 Építési övezet jele

Ln a betű azt jelzi, hogy az építési övezet melyik rendeltetési zónába esik (melyik területfelhasználási egységbe tartozik)

Rendeltetési zónák jele és megnevezése

Beépítésre szánt területen belül

Ln nagyvárosias lakózóna
Lk kisvárosias lakózóna
Lke kertvárosias lakózóna
Lf falusias lakózóna
Vt településközpont vegyes zóna
Vk központi vegyes zóna
Gk kereskedelmi, szolgáltató gazdasági zóna
Gip zavaró hatású ipari gazdasági zóna
Ge egyéb ipari gazdasági zóna
Üü üdülőházas üdülőzóna
Üh hétvégi házas üdülőzóna
Kke különleges kereskedelmi célú zóna
Ki különleges közhasználatú építményi zóna a funkció megjelölésével > = 10% beépítettséggel
Kio különleges közhasználatú építményi zóna a funkció megjelölésével < 10% beépítettséggel
Kho különleges honvédelmi zóna
Kh különleges hulladék elhelyezésére szolgáló zóna
Kk különleges városüzemeltetési célokat szolgáló kertészeti zóna
Kkő különleges közlekedési zóna

Beépítésre nem szánt területen belül

KÖá általános közlekedési zóna
KÖk vasúti közlekedési zóna
Z közpark zóna
Ev védelmi rendeltetésű erdőzóna
Ee egészségügyi, szociális, turisztikai rendeltetésű erdőzóna
Eg gazdasági rendeltetésű erdőzóna
Mk mezőgazdasági kertés zóna
Má mezőgazdasági általános zóna
Mko korlátozott használatú mezőgazdasági zóna
VG vízgazdálkodási zóna
Kki különleges beépítésre nem szánt terület

Ln X..... az első szám azt jelzi, hogy az építési övezet melyik építészeti karakterbe tartozik

1. belvárosi
2. polgárvárosi
3. mezővárosi
4. belső kertéségi
5. külső kertéségi
6. tanyabokros
7. egyéb

Ln .X.... a második szám azt jelzi, hogy az építési övezet kialakult vagy nem kialakult kategóriába tartozik

0. kialakult
1. nem kialakult

Ln ...X... a harmadik szám azt jelzi, hogy az építési övezetben milyen beépítési mód alkalmazható

1. szabadonálló - telepszerű
2. szabadonálló - általános
3. oldalhatáron álló
4. ikres
5. zárt sorú - általános
6. zárt sorú - keretes
0. adottságtól függően
- X,Y,Z sajátos előírás

Ln ...X.. a negyedik szám azt jelzi, hogy az építési övezetben mennyi a megengedett legkisebb építési telek

- nagysága
- 1 180 m²
 - 2 450 m²
 - 3 600 m²
 - 4 720 m²
 - 5 1000 m²
 - 6 1500 m²
 - 7 2500 m²
 - 8 4000 m²
 - 9 10000 m²
 - 0 adottságtól függően
 - X,Y,Z sajátos előírás

LnX. az ötödik szám azt jelzi, hogy az építési övezetben mennyi a megengedett legnagyobb

- beépítettség mértéke
- 1 = < 5%
 - 2 = < 15%
 - 3 = < 20%
 - 4 = < 30%
 - 5 = < 40%
 - 6 = < 50%
 - 7 = < 60%
 - 8 = < 80%
 - 9 = < 100%
 - X,Y,Z sajátos előírás

LnX a hatodik szám azt jelzi, hogy az építési övezetben mi a megengedett építménymagasság

- 1 = < 3,5 m
- 2 = < 4,5 m
- 3 = < 6,5 m
- 4 = < 7,5 m
- 5 7,5-9,5 m
- 6 9,5-12,5 m
- 7 12,5-16,0 m
- 0 adottságtól függően
- X,Y,Z sajátos előírás

Ln 2154X5(B) Sajátos építési övezet jele, a zárójelbe tett betű a vonatkoztatási terület jelére utal

2022. május

NYÍREGYHÁZA MEGYEI JOGÚ VÁROS

Településrendezési eszközeinek módosítása

Eljárás megnevezése:
MÓDOSÍTÁSOK X./2021.

Eljárás típusa:
Teljes eljárás
Végző szakmai véleményezési dokumentáció





ALÁÍRÓLAP

NYÍREGYHÁZA MEGYEI JOGÚ VÁROS

Teljes eljárás, véleményezési dokumentáció

Terv készítő: Nyíregyháza Megyei Jogú Város Polgármesteri Hivatala
Főépítészeti Osztály


Tervezők:


.....
Labbancz András
okleveles településmérnök
TT/15-0378

Városi főépítész:


.....
Kovács Rita
városi főépítész

Tervező munkatársak:


.....
Kovács Rita
építésmérnök
városépítési - városgazdálkodási
szakmérnök


.....
Kukucska Zsolt
okl. építőmérnök


.....
Telekfiné Bódi Mária
településmérnök


.....
Máriás Éva
településmérnök



NYÍREGYHÁZA MEGYEI JOGÚ VÁROS
Településrendezési Tervének módosításához

Teljes eljárás – végső szakmai véleményezési dokumentáció

MÓDOSÍTÁSOK X./2021.

Tartalomjegyzék

1	Előzmény	7
1.1	Hatályban lévő településrendezési eszközeink	8
1.2	Átnézeti térkép	8
1.3	Átnézeti térkép – kivágatok	8
1.4	Módosítással érintett beavatkozási pontok	8
1.5	Helyszín, környezet és a fejlesztés bemutatása	10
2	Beavatkozási pontok ismertetése	12
3	Településszerkezeti módosítások	14
4	Alátámasztó munkarész	18
4.1	Főépítési nyilatkozat	18
4.2	Településképi rendelettel összefüggő, a szabályozásra vonatkozó észrevételek	19
4.3	Új beépítésre szánt területek kijelölésére vonatkozó nyilatkozat	20
5	Szabályozási módosítások	21
6	A településrendezési eszközök tervezett módosítása és a hatályos területrendezési tervek közötti kapcsolat bemutatása	25
6.1	A magasabb rendű tervekkel való összhang igazolásához nyilatkozat	25
6.2	Övezeti lehatárolás	26
6.3	Rajzi mellékletek	27



**Nyíregyháza Megyei Jogú Város
Polgármesterének**

**31/2021. (VI.10.) számú
Nyíregyháza Megyei Jogú Város Közgyűlése
Városstratégiai és Környezetvédelmi Bizottságának
hatáskörében eljárva meghozott
h a t á r o z a t a**

Nyíregyháza 19/2005. (V.5.) önkormányzati rendelettel jóváhagyott helyi építési szabályzatának módosításáról és egységes szerkezetű szövegének megállapításáról szóló 21/2007. (VI. 12.) önkormányzati rendelet módosítására
(A rendezési terv módosítási kérelmeinek 2021. év júniusi megindítása)

A Polgármester

a veszélyhelyzet kihirdetéséről szóló 27/2021. (I. 29.) Korm. rendelet alapján kihirdetett veszélyhelyzetre tekintettel a katasztrófavédelemről és a hozzá kapcsolódó egyes törvények módosításáról szóló 2011. évi CXXVIII. törvény 46.§ (4) bekezdésében és az Épített környezet alakításáról és védelméről szóló többször módosított 1997. évi LXXVIII. törvény 9/B § (2) bekezdés a) pontjában kapott felhatalmazás alapján és Nyíregyháza MJV Közgyűlésének a 26/2019. (XII.20.) önkormányzati rendelet 2. mellékletének 12.8. pontjában kapott felhatalmazása alapján Nyíregyháza Megyei Jogú Város Önkormányzata Városstratégiai és Környezetvédelmi Bizottsága feladat- és hatáskörében eljárva

1. Nyíregyháza MJV helyi építési szabályzata és szabályozási terve módosításának elkészítéséhez **hozzájárul.**

2. A módosítások az alábbi területeket érintik:

- 01878/4 hrsz.-ú ingatlan belterületi határ módosítása a Szilvavölgy Lakóparkban,
- a Botanikus Kert beépítési előírásainak módosítása,
- Sóstógyógyfürdő sajátos előírású területének lehatárolása,
- a Déli Ipari Parkban lévő 31552/1 hrsz.-ú ingatlan egy részének Közparkból (Z) egyéb ipari gazdasági övezetbe (Ge) sorolása.

3. A Polgármester **utasítja** a városi főépítészt, hogy a településrendezési tervek módosításának elkészítéséről intézkedjen, és a 314/2012.(XI. 08.) Korm. rendelet 32.§-ában meghatározott egyeztetési eljárás lebonyolítása után a terv módosítását Közgyűlésre terjessze elő.

Felelős: Kovács Rita városi főépítész.

Nyíregyháza, 2021. június 10.



Erről értesülnek:

1.) a címzetes főjegyző és a polgármesteri hivatal belső szervezeti egységeinek vezetői



Nyíregyháza Megyei Jogú Város Közgyűlése
Városstratégiai és Környezetvédelmi Bizottsága

12/2022 (I.25) számú
h a t á r o z a t a

Nyíregyháza MJV szabályozási tervének és helyi építési szabályzatának
módosításával kapcsolatos állásfoglalásra a 2/2005. (I. 11.) Korm. rendelet alapján
a környezeti vizsgálat szükségességéről
(MÓDOSÍTÁSOK X./2021 – 2 terület, teljes eljárás)

A Bizottság

a teljes eljárásban folyamatban lévő MÓDOSÍTÁSOK X./2021. néven 2 területen történő rendezési
terv módosítás esetében:

1. A 2/2005. (I. 11.) Korm. rendelet alapján beérkezett véleményeket megismerte, melyek alapján az
eljárás 1. beavatkozási pontjára vonatkozóan környezeti vizsgálat elkészítését **nem tartja
szükségessé.**
2. A módosító eljárás 2. beavatkozási pontjában szereplő új köztemető kialakítása az Állami Főépítész
által kért feltételek teljesüléséig **elhalasztásra kerül.**

Amennyiben a környezetvédelemért felelős szervek véleménye ettől eltér - a Korm. rend. 5 §.(1)
bekezdése alapján - az érdekek tisztázására megbeszélést kell tartani az érintettekkel.

Nyíregyháza, 2022. január 25.

Tormási Géza
bizottság elnöke

Erről értesülnek:

- 1.) a Közgyűlés tagjai
- 2.) a címzetes főjegyző és a polgármesteri hivatal belső szervezeti egységeinek vezetői



NYÍREGYHÁZA MEGYEI JOGÚ VÁROS
KÖZGYŰLÉSÉNEK

56/2022. (IV.28.) számú

h a t á r o z a t a

Nyíregyháza 19/2005. (V.5.) önkormányzati rendelettel jóváhagyott helyi építési szabályzatának módosításáról és egységes szerkezetű szövegének megállapításáról szóló 21/2007. (VI. 12.) önkormányzati rendelet módosításához - MÓDOSÍTÁSOK X./2021., 2 területből elhalasztás miatt maradt 1 terület, teljes eljárás - szükséges vélemények kiértékelésének jóváhagyásáról

A Közgyűlés

az alábbi tárgyú folyamatban lévő rendezési terv módosítás esetében

- teljes eljárásban 2 területből elhalasztás miatt maradt 1 területen történő módosítás -

az előterjesztést megtárgyalta, a mellékelt államigazgatási szervek általi véleményeket megismerte, a mellékelt kiértékelést **elfogadja**.

Utasítja: a városi főépítést a tárgyi rendezési terv módosítás eljárásának tovább folytatására.

Felelős: Kovács Rita városi főépítész

Határidő: folyamatos

k.m.f.


Dr. Kovács Ferenc
polgármester




Dr. Szemán Sándor
címetes főjegyző

Erről értesülnek:

- 1.) A Közgyűlés tagjai
- 2.) A címetes főjegyző és a polgármesteri hivatal belső szervezeti egységeinek vezetői



Nyíregyháza Megyei Jogú Város Közgyűlése
Városstratégiai és Környezetvédelmi Bizottsága

68/2022. (IV.26) számú

h a t á r o z a t a

Nyíregyháza 19/2005. (V.5.) önkormányzati rendelettel jóváhagyott helyi építési szabályzatának módosításáról és egységes szerkezetű szövegének megállapításáról szóló 21/2007. (VI. 12.) önkormányzati rendelet módosításához szükséges partnerségi vélemények kiértékelésének jóváhagyására
(MÓDOSÍTÁSOK VI./2021. - 2 területből elhalasztás miatt maradt 1 terület, teljes eljárás)

A Bizottság

az alábbi tárgyú folyamatban lévő rendezési terv módosítás esetében

- egyszerűsített eljárásban 2 területből elhalasztás miatt maradt 1 területen -

az előterjesztést megtárgyalta, a 10/2017. (II.24.) önkormányzati rendelet alapján megtartott lakossági fórumokra és partnerségi egyeztetésre beérkezett véleményeket megismerte és a mellékelt kiértékelést elfogadja.

Utasítja: a Főépítési Osztályt a tárgyi rendezési terv módosítás eljárásának tovább folytatására.

Felelős: Kovács Rita városi főépítész

Határidő: folyamatos

Nyíregyháza, 2022. április 26.


Tormássi Géza
a bizottság elnöke

Erről értesülnek:

1.) a címzetes főjegyző és a polgármesteri hivatal belső szervezeti egységeinek vezetői



**NYÍREGYHÁZA MEGYEI JOGÚ VÁROS
KÖZGYŰLÉSÉNEK**

58/2022. (IV.28.) számú

h a t á r o z a t a

**a Nyíregyháza Megyei Jogú Város Településszerkezeti tervének jóváhagyásáról szóló 117/2005. (V. 4.) számú határozatának és a 19/2005. (V.5.) önkormányzati rendelettel jóváhagyott helyi építési szabályzatának módosításáról és egységes szerkezetű szövegének megállapításáról szóló 21/2007. (VI. 12.) önkormányzati rendelet módosításához szükséges újonnan beépítésre szánt terület kijelöléséről
(Nyíregyháza, 31552/1 hrsz-ú ingatlan)**

A Közgyűlés

Magyarország Alaptörvénye 32. cikk (1) bekezdés b) pontja, Magyarország helyi önkormányzatairól szóló 2011. évi CLXXXIX. törvény 13. § (1) bekezdés 1. pontjában meghatározott feladatkörében eljárva, az épített környezet alakításáról és védelméről szóló 1997. évi LXXVIII. törvény (továbbiakban: Étv) 7. § (3) e) pontja alapján az alábbi határozatot hozza:

Nyíregyháza Megyei Jogú Város Önkormányzat Közgyűlése igazolja, hogy új beépítésre szánt terület kijelölése történik Nyíregyháza déli részén a Keleti I. utca – Északi I. utca – Keleti II. utca – 31553/1 hrsz.-ú csatorna által határolt tömbben a 31552/1 hrsz.-ú ingatlanon. A terület növelésével olyan használati célra fog növekedni a beépítésre szánt terület, amilyen célra a város már beépítésre kijelölt területén belül nincs megfelelő terület.

Felelős: Dr. Kovács Ferenc polgármester, Kovács Rita városi főépítész

k.m.f.


Dr. Kovács Ferenc
polgármester




Dr. Szemán Sándor
címetes főjegyző

Erről értesülnek:

- 1./ A Közgyűlés tagjai
- 2./ A Címetes Főjegyző és a Polgármesteri Hivatal belső szervezeti egységeinek vezetői

1 Előzmény

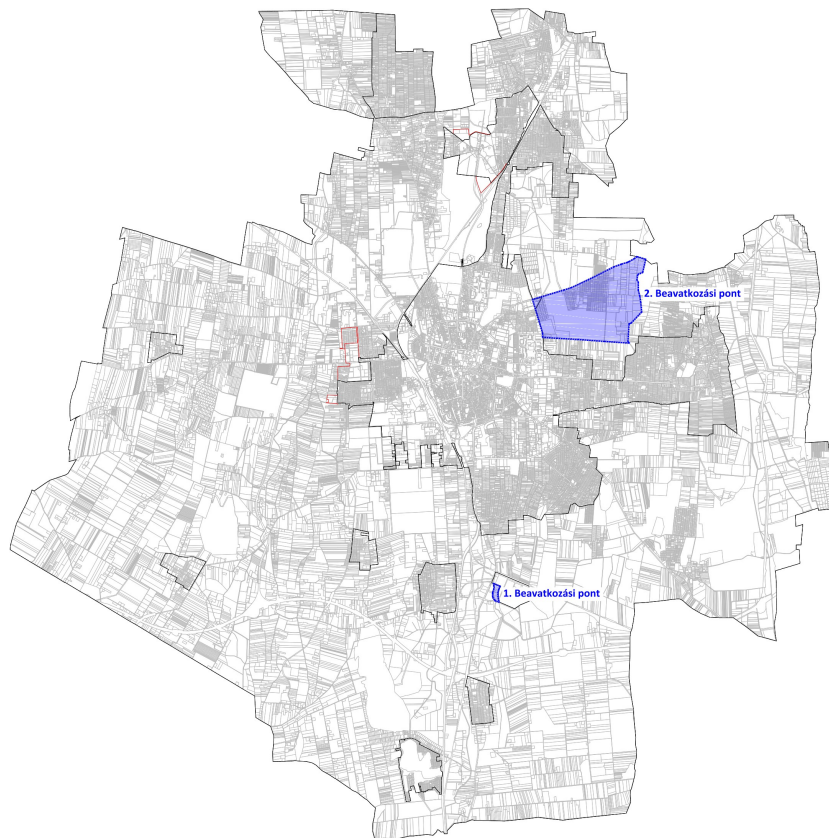


1.1 Hatályban lévő településrendezési eszközeink

117/2005. (V.4) sz. határozattal elfogadott településszerkezeti tervének és leírásának elfogadásáról

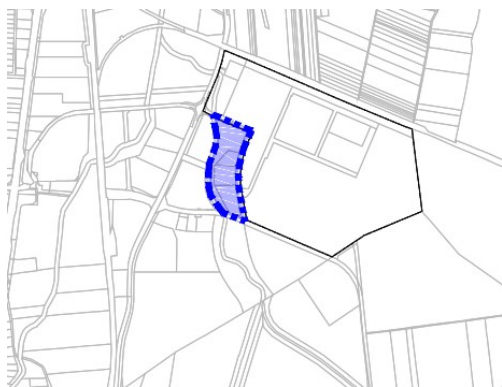
21/2007. (VI. 12.) sz. KGY rendelettel elfogadott Nyíregyháza Város Helyi Építési Szabályzatáról és Szabályozási tervének elfogadásáról

1.2 Átnézeti térkép



1.3 Átnézeti térkép – kivágatok

1. Beavatkozási pont



2. Beavatkozási pont

A tervezett 2. számú módosítás az Állami Főépítész által kért feltételek teljesüléséig elhalasztásra kerül.

1.4 Módosítással érintett beavatkozási pontok



Sorsz.	Módosítás megindításáról szóló határozat száma	Szelvény-szám	Tervezési területek	Módosítás tárgya
1.	31/2021. (VI.10.)	15	Keleti I. utca – Északi I. utca – Keleti II. utca – 31553/1 hrsz.-ú csatorna	A LEVA-TEAM Kft. fejlesztési elképzeléseinek megvalósíthatósága érdekében a jelenlegi telephelyét bővíteni szeretné. A bővítéshez az önkormányzat tulajdonában lévő Nyíregyháza 31552/1 hrsz.-ú ingatlan egy részét kívánja megvásárolni és a saját tulajdonában lévő Nyíregyháza 31551/4 hrsz.-ú ingatlannal összevonni. A tervezett telekalakítás elvégzéséhez az érintett terület rész jelenlegi Közpark zóna (Z) övezeti besorolását Egyéb ipari gazdasági zónára (Ge) szükséges módosítani.
2.	A tervezett 2. számú módosítás az Állami Főépítész által kért feltételek teljesüléséig elhalasztásra kerül.			



1.5 Helyszín, környezet és a fejlesztés bemutatása

Nyíregyháza déli részén a Keleti I. utca – Északi I. utca – Keleti II. utca – 31553/1 hrsz.-ú csatorna által határolt tömbben helyezkedik el a tervezési terület.



(Forrás: <https://earth.google.com/web/>)

A LEVA-TEAM Kft. fejlesztési elképzeléseinek megvalósíthatósága érdekében a jelenlegi telephelyét bővíteni szeretné. A bővítéshez az önkormányzat tulajdonában lévő Nyíregyháza 31552/1 hrsz.-ú ingatlan egy részét kívánja megvásárolni és a saját tulajdonában lévő Nyíregyháza 31551/4 hrsz.-ú ingatlannal összevonni. A tervezett telekalakítás elvégzéséhez az érintett terület rész jelenlegi Közpark zóna (Z) övezeti besorolását Egyéb ipari gazdasági zónára (Ge) szükséges módosítani.

Jelenlegi szabályozás	
Övezeti kód	Z
Terület-felhasználás	I. rendű nem közlekedési és nem vízgazdálkodási célú közterület (zöldterület, egészségügyi és véderdő)
Építészeti karakter	-
Építési övezet kialakult-e	-
Beépítési mód	-
Megengedett legkisebb telekméret	-
Megengedett legnagyobb beépítettség	-
Megengedett építménymagasság	-



A helyi építési szabályzat 12. § értelmében:

„KÖZPARK –KÖZTÉR ZÓNA (Z, Z-KK)

(1) A közparkok –közterek (közterek) céljára kijelölt területen a terület min. 50%-át zöldfelülettel, ill. vízfelülettel fedetten kell kialakítani, amennyiben szabályozási terv ettől eltérően nem rendelkezik. A közparkon, köztéren belül felszíni víztározók, dísztavak, szökőkutak létesíthetők.

(2) A területen a pihenést és a testedzést szolgáló építmény (sétaút, pihenőhely, tornapálya, köztéri szobor, gyermekjátszótér, nyilvános WC) helyezhető el.

(3) A területnek közútról, köztérről közvetlenül megközelíthetőnek kell lennie.

(4) A zóna területén épület és építmény újonnan nem helyezhető el, kivéve a zóna alapvető rendeltetését biztosító, annak működtetéséhez településképi eljárással igazolt építmények (mint pl. zenepavilon, esőbeálló, ideiglenes, a működtetésére nézve 90 napot meg nem haladó időtartamig helyet foglaló mobil – nem pavilon – árusítóhely), a terület 0,5 %-a összterület mértékéig.

(5) A területen

a) terepszint alatti garázsok közpark vagy köztér területén elhelyezhetők (kivéve Sóstógyógyfürdő területén, ahol ezek nem helyezhetők el), melyeket legalább 50 cm földtakarással kell ellátni,

b) a terepszint alatti garázsok földtakarással együtt is legfeljebb 1,0 m-rel emelkedhetnek a terepcsatlakozás fölé.

c) A terepszint alatti garázsok vagy parkolók részére építési telket kell kialakítani. A garázs fölötti zöldterületet közterületként kell kezelni.”

Tervezett szabályozás	
Övezeti kód	Ge 711665
Terület-felhasználás	Egyéb ipari gazdasági zóna
Építészeti karakter	egyéb
Építési övezet kialakult-e	nem kialakult
Beépítési mód	szabadonálló - telepszerű
Megengedett legkisebb telekméret	1500 m ²
Megengedett legnagyobb beépítettség	50%
Megengedett építménymagasság	7,5-9,5 m

A helyi építési szabályzat 8. § (4) bekezdése értelmében:

„(4) Egyéb ipari zóna (Ge)

a) A terület a védőtávolságot nem igénylő, jellemzően ipari, energiaszolgáltatási és településgazdálkodási telephelyek elhelyezésére szolgál.

b) A területen újonnan nem telepíthetők:

- egyházi, oktatási, egészségügyi, szociális intézmények,

c) meglévő épületek a b. pont szerinti funkciókra nem alakíthatók át.”

2. Beavatkozási pont

A tervezett 2. számú módosítás az Állami Főépítész által kért feltételek teljesüléséig elhalasztásra kerül.

2 Beavatkozási pontok ismertetése

1.	Módosításra kijelölt terület	Módosítás célja és tárgya	Jelenlegi területhasználat	Hatályos területhasználat, övezet, HÉSZ	Terület (ha)	Biológiai aktivitási érték	Tervezett területhasználat, övezet, HÉSZ	Terület (ha)	Biológiai aktivitási érték	Egyéb szabályozási módosítás, megjegyzés						
1.	Nyíregyháza Keleti I. utca – Északi I. utca – Keleti II. utca – 31553/1 hrsz.-ú csatorna által határolt terület.	A Nyíregyháza 31552/1 hrsz.-ú ingatlan egy részének Közpark zónából (Z) Egyéb ipari gazdasági zónába (Ge) történő módosítása valósul meg.	„kivett udvar és távközlési bázisállomás”	Közpark zóna	0,114	-	- Egyéb ipari, gazdasági zóna (Ge)	0,114	-	-						
<p>Hatályos szabályozási terv kivonata</p> <p>„Készült az állami alapadatok felhasználásával”</p>							<p>Tervezett szabályozási terv kivonata</p> <p>„Készült az állami alapadatok felhasználásával”</p>									
HATÁSOK							A népesség demográfiai változása, lakásszükséglete:					Nem változik, hatása nincs.				
							A népesség fizikai, szellemi és lelki igényei:					Nem változik, hatása nincs.				
							A helyi népesség identitásának erősítése, kulturális örökség megőrzése:					Nem változik, hatása nincs.				
							A népesség megélhetését biztosító gazdasági érdekek:					Nem változik, hatása nincs.				
							A helyi társadalmi-gazdasági és infrastrukturális egyenlőtlenségek csökkentése: A módosítás a város infrastrukturális hálózatában változást nem okoz.									
							Megfelelő színvonalú közlekedés kialakítása:					Nem változik, hatása nincs.				
							Lakó- és munkakörülmények:					Nem változik, hatása nincs.				
							Építészeti és régészeti örökség védelme:					Nem változik, hatása nincs.				
							Környezet-, természet- és tájvédelem: A közelben építészeti örökség nem található. Ismert régészeti örökség által nem érintett terület.									
							Tájhasználat, tájszerkezet védelme:					Nem változik, hatása nincs.				
							Területtel, termőfölddel való takarékos gazdálkodás: Termőföld más célú hasznosítása nem történik.									
							Természeti adottságok gyógyászati hasznosítása:					Nem változik, hatása nincs.				
Honvédelem, nemzetbiztonság, katasztrófavédelem érdekei:					Nem változik, hatása nincs.											
Ásványvagyon-gazdálkodás érdekei:					Nem változik, hatása nincs.											
Infrastuktúrális erőforrások kihasználása:					Nem változik, hatása nincs.											
Zöldfelület-, környezet- és természetkímélő fejlesztések támogatása: A tényleges használatot nem változtatja meg, hatása nincs.																



Módosításra kijelölt terület	Módosítás célja és tárgya	Jelenlegi területhasználat	Hatályos területhasználat, övezet, HÉSZ	Terület (ha)	Biológiai aktivitási érték	Tervezett területhasználat, övezet, HÉSZ	Terület (ha)	Biológiai aktivitási érték	Egyéb szabályozási módosítás, megjegyzés				
2.	Nyíregyháza Tó utca- Kálmánházi út- Gyöngy utca- Orgona utca- Bottyán János utca által határolt terület.	Nyíregyháza – Kőlapos 01884/5 hrsz.-ú ingatlan keleti részén új városi köztemető kijelölése történik.	„Beépítetlen terület”	- Mezőgazdasági általános zóna (Má)	96,734	357,916	Különleges közhasználatú építmenyi zóna a funkció megjelölésével < 15% beépítettséggel	96,734	580,404	-			
<p>A tervezett 2. számú módosítás az Állami Főépítész által kért feltételek teljesüléséig elhalasztásra kerül.</p>						<p>HATÁSOK</p>							
						A népesség demográfiai változása, lakásszükséglete:				Nem változik, hatása nincs.			
						A népesség fizikai, szellemi és lelki igényei:				A zsúfolt, kapacitásának határain járó városi köztemető mellé új, rendezett viszonyokat biztosító, kertészeti szempontból aktívabb, a lelki kapcsolódást jobban előtérbe helyező temető kerül tervezésre.			
						A helyi népesség identitásának erősítése, kulturális örökség megőrzése:				Nem változik, hatása nincs.			
						A népesség megélhetését biztosító gazdasági érdekek:				Nem változik, hatása nincs.			
						A helyi társadalmi-gazdasági és infrastrukturális egyenlőtlenségek csökkentése:				Nem változik, hatása nincs.			
						Megfelelő színvonalú közlekedés kialakítása:				Nem változik, hatása nincs.			
						Lakó- és munkakörülmények:				Nem változik, hatása nincs.			
						Építészeti és régészeti örökség védelme:				A közelben építészeti örökség nem található. Ismert régészeti örökség által nem érintett területet.			
						Környezet-, természet- és tájvédelem:				A tájkép átalakul, de a terület határán szükséges átmeneti zöldfelületek segíthetik a tájvédelmi követelményeknek való megfelelést. Az alacsony beépítettség és a magas zöldfelületi mutató mindezt megerősíti.			
						Tájhasználat, tájszerkezet védelme:				A tájhasználat átalakul, de a terület határán szükséges átmeneti zöldfelületek segíthetik a tájszerkezetbe való illesztést.			
						Területtel, termőfölddel való takarékos gazdálkodás:				Termőföld más célú hasznosítása történik.			
						Természeti adottságok gyógyászati hasznosítása:				Nem változik, hatása nincs.			
						Honvédelem, nemzetbiztonság, katasztrófavédelem érdekei:				Nem változik, hatása nincs.			
Ásványvagyon-gazdálkodás érdekei:				Nem változik, hatása nincs.									
Infrastuktúrális erőforrások kihasználása:				Új kapacitások, új infrastruktúra elemek jönnek létre.									
Zöldfelület-, környezet- és természetkímélő fejlesztések támogatása:				A terület használatának intenzitása megnő, a zöldfelületi mutatók csökkennek a jelenlegi használathoz képest. A terület irányába általános jelleggel új közlekedési kényszerek alakulnak ki. Egyedi jelleggel viszont időnként robbanásszerűen megnőhet a terület irányába mutató kényszerek nagyságrendje									



3 Településszerkezeti módosítások

Határozat-tervezet

**Nyíregyháza Megyei Jogú Város
Közigyűlésének
...../2022. (...) önkormányzati
határozata**

**Nyíregyháza Megyei Jogú Város településszerkezeti terve és a szerkezeti terv leírás
módosításának jóváhagyására**

A Közgyűlés

az Épített környezet alakításáról és védelméről szóló többször módosított 1997. évi LXXVIII. törvény 9/B § (2) bekezdés a) pontjában kapott felhatalmazás alapján

- az 59/2022. (IV.28.) számú határozattal módosított és kiegészített településszerkezeti tervi leírást az alábbiak szerint módosítja:

- a Nyíregyháza MJV Polgármesteri Hivatalának Főépítési Osztálya által a MÓDOSÍTÁSOK X. – 2 terület nevű eljárásban készített FŐÉP/17/2022. törzsszámú, 1 beavatkozási területre vonatkozó tervét figyelembe véve a város közigazgatási területére elfogadott településszerkezeti tervének módosítását a mellékelt településszerkezeti terv szerint **jóváhagyja**.

Nyíregyháza, 2022.

Erről értesülnek:

- 1.) a Közgyűlés tagjai
- 2.) a címzetes főjegyző és a polgármesteri hivatal belső szervezeti egységeinek vezetői



Nyíregyháza Megyei Jogú Város Településszerkezeti Terv - Jelmagyarázat

Területfelhasználás		Szintterület-sűrűség m ² /m ²	Közművesítettség	Leírás
Kód	Jel			
1.1	Ln	1,5	Teljes	Nagyvárosias lakóterület
1.2	Lk	1,2	Teljes	Kisvárosias lakóterület
1.3	Lke	0,35	Teljes	Kertvárosias lakóterület
1.4	Lf	0,2	Részleges	Falusias lakóterület
2.1	Vt	0,9	Teljes	Településközponti vegyes terület
2.2	Vk	1,1	Teljes	Központi vegyes terület
3.1	Gk	0,6	Teljes	Kereskedelmi-, szolgáltató gazdasági terület
3.2	Gip	0,5	Teljes	Zavaró hatású ipari gazdasági terület
3.3	Ge	0,5	Teljes	Egyéb ipari gazdasági terület
4.1	Üü	0,3	Teljes	Üdülőkörzetszerű terület
4.2	Üh	0,15	Teljes	Hévígházasszerű terület
5.1	Kke	0,6	Teljes	Különleges kereskedelmi célú terület
5.2.1	Ki	0,6	Teljes	Különleges intézményi terület >=10% beépítettséggel
5.2.2	KiO	0,05	Teljes	Különleges intézményi terület <10% beépítettséggel
5.4	Kho	0,2	Részleges	Különleges honvédelmi terület
5.5	Kh	0,01	Részleges	Különleges hulladék elhelyezésére szolgáló terület
5.6	Kk	0,15	Részleges	Különleges városüzemeltetési célokat szolgáló kertészeti terület
5.7	Kkö	0,25	Teljes	Különleges közlekedési terület
6.1.0	KÖÁ			Általános közlekedési terület
6.2.0	KÖV			Vasúti közlekedési terület
7.0	Z			Zöldterület
8.1.0	Ee			Egészségügyi- turisztikai célú erdő
8.2.0	Ev			Védelmi célú erdő
8.3.0	Eg			Gazdasági célú erdő
9.1.0	Mk			Mezőgazdasági kertés terület
9.2.0	Má			Mezőgazdasági általános terület
9.3.0	Mko			Mezőgazdasági korlátozott használatú terület
10	Vg			Vízgazdálkodási terület

- Kereskedelmi- szolgáltató sáv
- Közpark jellegű zóldsáv
- Erdő jellegű zóldsáv
- Tartalék temető

Művi értékvédelem

- Régészeti terület
- Helyi védettségű telekszerkezet

Táj és természetvédelem

- Natura 2000 terület
- Ex lege védett terület határa
- Természeti terület határa
- Ökológiai hálózat
- Helyi jelentőségű védett ill. védelemre javasolt természeti terület határa

Környezetvédelem

- Bányatelek területe
- Védőtávolságok
- Jelentősebb vízfolyás
- Rekultiválendő terület

Közlekedés

Meglévő Tervezett

- Autópálya
- Országos főút
- Országos mellékút, települési főút
- Gyűjtőút
- Külterületi út
- Távlati vasúti nyomvonal
- Szintbeni csomópont
- Különszintű csomópont
- Híd
- Jelentősebb közhasználatú parkolóhely
- Autóbusz- pályaudvar
- Vasúti pályaudvar
- Vasútmegálló
- Repülőtér
- Útpajzs

Közművek, híradás

- Kommunális szeméthulladék-lerakó és kezelőhely
- Távfűtőmű
- Villamos állomás
- Szennyvíztisztító
- Híradástechnikai torony

Intézmények

- Igazgatási központ
- Oktatási központ- főiskola
- Művelődési központ
- Egyházi központ
- Kórház
- Kereskedelmi (bevásárló) központ
- Piac
- Vásárváros
- Kiránduló központ
- Turisztikai alközpont
- Arborétum, botanikus kert
- Vadászpark
- Lovaglás
- Sportközpont
- Szabadidőközpont
- Strand
- Termálközpont
- Vidámpark
- Élménypark
- Kemping
- Szálloda
- Temető
- Kegyeleti park
- Kilátó
- Egészségügyi központ

Egyéb tervi elemek

- Településhatár
- Belterületi határ
- Tervezett belterületi határ
- Városkapu
- Városrész- központ
- Szintvonal
- Gyógyhely
- Gyógyhely védőterülete
- Hidrogeológiai védőzóna
- Településképvédelmi terület határa
- Közmű elhelyezésére szolgáló terület
- Területi lehatárolás

Ügyiratszám: FŐÉP/17-55/2022.

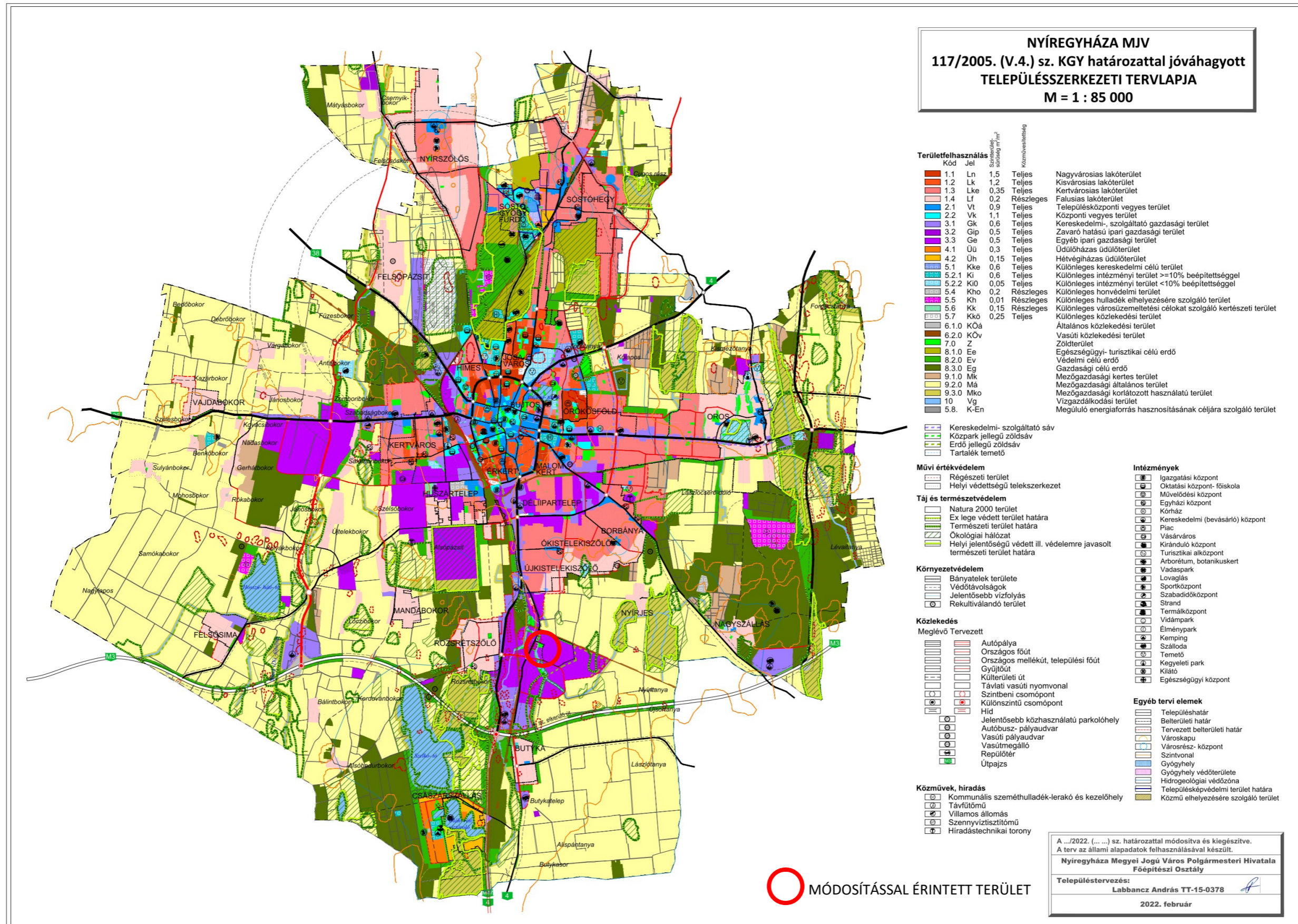
NYÍREGYHÁZA MJV POLGÁRMESTERI HIVATALA

4401 Nyíregyháza, Kossuth tér 1. Pf. 83.

Telefon: (42) 524-550 Fax: (42)310-647



Tervezett Szerkezeti Terv



MÓDOSÍTÁSSAL ÉRINTETT TERÜLET

A .../2022. (... ..) sz. határozattal módosítva és kiegészítve.
A terv az állami alapadatok felhasználásával készült.
Nyíregyháza Megyei Jegű Város Polgármesteri Hivatala
Településrendezés:
Labancz András TT-15-0378
2022. február



1. Beavatkozási pont



2. Beavatkozási pont

Tervezett Településszerkezeti terv kivonat
„Készült az állami alapadatok felhasználásával”

A tervezett 2. számú módosítás az Állami Főépítész által kért feltételek teljesüléséig elhalasztásra kerül.



4 Alátámasztó munkarész

4.1 Főépítési nyilatkozat

1.	Tájrendezési munkarész	Jelen dokumentációhoz a területre vonatkozóan a munkarész nem került kidolgozásra, mivel a módosítás nem érinti a szakterületet, így a korábban elkészített munkarészek érdemben nem változnak.
2.	Környezetalakítási munkarész	Jelen dokumentációhoz a területre vonatkozóan a munkarész nem került kidolgozásra, mivel a módosítás nem érinti a szakterületet, így a korábban elkészített munkarészek érdemben nem változnak.
3.	Közlekedési munkarész	Jelen dokumentációhoz a területre vonatkozóan a munkarész nem került kidolgozásra, mivel a módosítás nem érinti a szakterületet, így a korábban elkészített munkarészek érdemben nem változnak.
4.	Közművek	Jelen dokumentációhoz a területre vonatkozóan a munkarész nem került kidolgozásra, mivel a módosítás nem érinti a szakterületet, így a korábban elkészített munkarészek érdemben nem változnak.
5.	Hírközlési munkarész	Jelen dokumentációhoz a területre vonatkozóan a munkarész nem került kidolgozásra, mivel a módosítás nem érinti a szakterületet, így a korábban elkészített munkarészek érdemben nem változnak.
6.	MTrT	Jelen dokumentációhoz a tervezési területre vonatkozóan a munkarész kidolgozásra került.
7.	Biológiai aktivitási érték	A módosítás keretén belül létrejövő övezeti, területfelhasználási változásra vonatkozó aktivitás érték számítás nem került kidolgozásra, mert a területfelhasználás változás során 1 ha-nál kisebb területű új beépítésre szánt terület jön létre. (cca.: 0,114 ha)

Kovács Rita
városi főépítész



4.2 Településképi rendelettel összefüggő, a szabályozás kialakítására vonatkozó észrevételek

A tervezett módosítások – területi elhelyezkedésük és kiterjedésük alapján – érdemben nem befolyásolják a településképi kialakult jellegét. A Nyíregyháza Megyei Jogú Város önkormányzata Képviselőtestületének a Nyíregyháza Megyei Jogú Város településképi védelméről szóló 31/2017.(X.27.) önkormányzati rendeletében megfogalmazott településképi előírások összeegyeztethetőek a tervezett módosítás során részben megváltozó szerkezeti elemekkel.

Az esetlegesen felmerülő településképi befolyásoló szabályozási irányelvekre adott rendeleti válaszokat a hatályos rendelkezés már tartalmazza, azokon változtatni nem szükséges.



4.3 Új beépítésre szánt területek kijelölésére vonatkozó nyilatkozat

(Az 1. beavatkozási pontban csökkenő Közpark zóna megszüntetésének következtében létrejövő új beépítésre szánt terület vonatkozásában)

2018. évi CXXXIX törvény	Igazolás/megfelelés
12. § (1) Ha jogszabály új beépítésre szánt terület kijelölését nem tiltja, a településrendezési eszközben új beépítésre szánt területet a következő szempontok mérlegelése alapján kell kijelölni: a) az új beépítésre szánt terület csatlakozik a meglévő települési területhez,	Az új beépítésre szánt terület csatlakozik meglévő települési területhez.
b) az új beépítésre szánt terület kijelölése nem okozza a különböző települések beépítésre szánt területeinek összenövését, és	Az új beépítésre szánt terület nem okozza a szomszéd településsel – Újfehértó város – beépítésre szánt területeinek összenövését.
c) új beépítésre szánt terület kijelölésére csak akkor kerül sor, ha a települési térségben nincs a tervezett rendeltetésnek megfelelő beépítésre szánt területen beépítetlen földrészlet, vagy az épített környezet alakításáról és védelméről szóló 1997. évi LXXVIII. törvény (a továbbiakban: Étv.) szerinti barnamezős terület.	A település közigazgatási területén belül az új beépítésre szánt, jelenleg beépítetlen terület közvetlenül az érintett terület mellett található, annak bővítménye.
(2) Az (1) bekezdés c) pontja szerinti szempontot abban az esetben nem kell alkalmazni, ha a c) pont szerinti meglévő beépítésre szánt terület – tervezett rendeltetésnek megfelelő – igénybevétele aránytalanul nagy terhet jelentene annak várható költsége miatt.	Az új beépítésre szánt terület csatlakozik a meglévő, azonos rendeltetésű területhez, kijelölése a közigazgatási területen, egyéb helyen értelmetlen és felesleges költséget jelentene mivel meglévő infrastrukturális hálózathoz kapcsolódik és azt használja későbbiekben.
(3) Új beépítésre szánt terület kijelölésével egyidejűleg a területnövekmény legkevesebb 5%-ának megfelelő kiterjedésű, legalább 50%-ában az újonnan kijelölt beépítésre szánt területtel kapcsolatban lévő zöldterületet, – gazdasági vagy különleges terület kijelölése esetén zöldterületet vagy véderdőt – kell kijelölni. Ha a zöldterület vagy véderdő kijelölése az új beépítésre szánt terület rendeltetése miatt az adott területen nem valósítható meg, akkor a zöldterületet vagy a véderdő területét a település arra alkalmas más területén kell kijelölni.	A területnövekmény cca. 0,114 m ² , az erre számított minimum zöldterület alkalmatlan (cca. 0,006 m ²) a funkciójának betöltésére, így kijelölése nem releváns.
13. § (1) Borvidéki település borszőlő termőhelyi katasztere I-II. osztályú területeihez tartozó földrészlet – a különleges mezőgazdasági üzemi terület kivételével – nem minősíthető beépítésre szánt területté.	A módosítással érintett terület nem esik a borszőlő termőhelyi kataszter I-II. osztályú területeibe.
(2) Az Országos Gyümölcs Termőhelyi Kataszter I. és II. osztályú területeihez tartozó földrészlet – a különleges mezőgazdasági üzemi terület kivételével – nem minősíthető beépítésre szánt területté.	A módosítással érintett terület nem esik az Országos Gyümölcs Termőhelyi Kataszter I-II. osztályú területeibe.

Az Étv. 7. § (3) e) pontja alapján a város beépítésre szánt területe csak olyan használati célra növelhető, amilyen célra a település már beépítésre kijelölt területén belül nincs megfelelő terület. Ezt Nyíregyháza MJV képviselő-testülete 58/2022. (IV.28.) sz. határozatával igazolta.



5 Szabályozási módosítások

RENDELET-TERVEZET

**Nyíregyháza Megyei Jogú Város
Közyűlésének
...../2021. (.....) önkormányzati
rendelete**

**Nyíregyháza 19/2005. (V.5.) önkormányzati rendelettel jóváhagyott helyi építési szabályzatának
módosításáról és egységes szerkezetű szövegének megállapításáról szóló 21/2007. (VI. 12.)
önkormányzati rendelet módosításának jóváhagyására
(MÓDOSÍTÁSOK X. – 2 terület)**

Nyíregyháza Megyei Jogú Város Önkormányzatának Közyűlése

az Épített környezet alakításáról és védelméről szóló 1997. évi LXXVIII. törvény 9/B. § (2) bekezdés b) pontjában, a 62. § (6) bekezdés 6.) pontjában kapott felhatalmazás alapján, Magyarország helyi önkormányzatairól szóló 2011. évi CLXXXIX. törvény 13. § (1) bekezdésében, az épített környezet alakításáról és védelméről szóló 1997. évi LXXVIII. törvény 6. § (1) bekezdésében meghatározott feladatkörében eljárva, a településfejlesztési koncepcióról, az integrált településfejlesztési stratégiáról és a településrendezési eszközökről, valamint egyes településrendezési sajátos jogintézményekről szóló 314/2012. (XI. 8.) Korm. rendelet (a továbbiakban: Korm. rendelet) 41. § (2) bekezdésében és 9. mellékletében biztosított véleményezési jogkörében eljáró

Szabolcs-Szatmár-Bereg Megyei Kormányhivatal Állami Főépítésze
Szabolcs-Szatmár-Bereg Megyei Kormányhivatal Környezetvédelmi és Természetvédelmi Főosztály
Hortobágyi Nemzeti Park Igazgatóság
Felső-Tisza-vidéki Vízügyi Igazgatóság
Országos Vízügyi Főigazgatóság
Szabolcs-Szatmár-Bereg Megyei Katasztrófavédelmi Igazgatóság
Szabolcs- Szatmár- Bereg Megyei Kormányhivatal Népegészségügyi Főosztály Közegészségügyi Osztály
Budapest Főváros Kormányhivatala Országos Közúti és Hajózási Hatósági Főosztály Gyorsforgalmi Útügyi Osztály
Innovációs és Technológiai Minisztérium Közlekedési Hatóság Vasúti Hatósági Főosztály
Innovációs és Technológiai Minisztérium Közlekedési Hatóság Hajózási Hatósági Főosztály
Innovációs és Technológiai Minisztérium Közlekedési Hatóság Léginavigációs és Repülőtéri Hatósági Főosztály
Honvédelmi Minisztérium Állami Légügyi Főosztály
Szabolcs-Szatmár-Bereg Megyei Kormányhivatal Közlekedési, Műszaki, Engedélyezési és Fogyasztóvédelmi Főosztály Útügyi Osztály
Szabolcs-Szatmár-Bereg Megyei Kormányhivatal Építésügyi és Örökségvédelmi Főosztály Építésügyi, Építésfelügyeleti és Örökségvédelmi Osztály
Szabolcs-Szatmár-Bereg Megyei Kormányhivatal Földhivatali Főosztály Földügyi Igazgatási Osztály
Hajdú-Bihar Megyei Kormányhivatal Agrárügyi Főosztály Erdőfelügyeleti Osztály
Nemzeti Földügyi Központ



Honvédelmi Minisztérium Hatósági Főosztály
Szabolcs-Szatmár-Bereg Megyei Rendőr-főkapitányság Rendészeti Igazgatóság
Közlekedésrendészeti Osztály
Borsod-Abaúj-Zemplén Megyei Kormányhivatal Hatósági Főosztály Bányászati Osztály
Nemzeti Média- és Hírközlési Hatóság Hivatala
Országos Atomenergia Hivatal Nukleáris Biztonsági Igazgatósága
Budapest Főváros Kormányhivatala Népegészségügyi Főosztály Közegészségügyi Osztály 1.
Szabolcs-Szatmár-Bereg Megyei Önkormányzati Hivatal Megyei Főépítésze

a Korm. rendelet 40.§ (6) bekezdésre figyelemmel a Szabolcs-Szatmár-Bereg Megyei Kormányhivatal Állami Főépítésze záró szakmai véleményének megadásával,

Nyíregyháza Megyei Jogú Város Városstratégiai és Környezetvédelmi Bizottsága, valamint Nyíregyháza Megyei Jogú Város Jogi, Ügyrendi és Etikai Bizottsága véleményének kikérésével a következőket rendeli el:

I. Módosító rendelkezések

1.§. Ör. 1. számú mellékletét képző szabályozási tervlap módosítását jelen rendelet 1. mellékletében lévő teljes eljárás szerinti 1 beavatkozási pontra jóváhagyja.

II. Záró rendelkezések

2 §.(1) Ez a rendelet a kihirdetést követő 30. napon lép hatályba és a következő napon hatályát veszíti. Rendelkezéseit a hatálybalépést követően induló ügyekben alkalmazni kell.

(2) A hatálybalépést megelőzően érkezett és jogerősen még el nem bírált ügyekben jelen rendelet akkor alkalmazható, ha a rendelet a kérelem tárgyára vonatkozóan kedvezőbb előírásokat tartalmaz.

Nyíregyháza, 2022. május

Dr. Kovács Ferenc
polgármester

Dr. Szemán Sándor
címzetes főjegyző



KÖTELEZŐ RAJZI SZABÁLYOZÁSI ELEMEK

Nem települési döntési szint	Települési döntési szint	FELÜLETEK
		I.rendű közlekedési célú közterület
		II.rendű közlekedési célú közterület
		I.rendű nem közlekedési és nem vízgazdálkodási célú közterület (zöldterület, egészségügyi és véderdő)
		I.rendű vízgazdálkodási célú közterület - vízfelület és szárazulat
		II.rendű nem közlekedési célú közterület (közter, csak belterületen és külterületi beépítésre szánt területen belül)
		Telken belüli kötelező zöldfelület (védőfásítás területe)
		A védő- és korlátozási területek összevont területe nem közterületen (ha országos előírásokból következik, nem települési döntési szint)
		Közösségi funkcióhoz kapcsolódó zöldfelület
		Építési hely *
		A telek mélyfekvésű területe, melyen a természetes növényállomány megőrzendő, nem feltölthető, tereprendezéssel nem éríthető, nem beépíthető
		Műemlék épület telke
		Helyileg védett ill. helyi védelemre javasolt épület
		NATURA 2000 terület
		Ökológiai hálózat
		Helyi védelem alatt álló zöldfelület
		Gyalogos tér díszburkolattal
		Vasútterület
		Gazdasági rendeltetésű erdő
		Vízgazdálkodási terület, nem közterület
		Tűzfalasan csatlakoztatható oldalszárnyak
		Többszintes területfelhasználás

HATÁRVONALAK

-----	Tervezett belterület határa
-----	Beépítésre szánt terület határa külterületen
9	Sajátos előírások területének határa a terület sorszámaival
EEEEEE	Elővásárlási joggal érintett terület határa
OOOOOO	Városkapu zóna határa
-----	Védőterületek határa
Ln 215465	Építési övezetek, övezetek határa és jele (a színek határa egyben övezet-határ is, ilyenkor nem kerül külön jelölésre az övezet-határ)
MK MK MK MK	Műemléki környezet határa
R R R R R R	Régészeti terület határa (védett, ill. védelemre javasolt)
SZ SZ SZ SZ SZ SZ	Helyi védelemmel ellátott településszerkezet
VK VK VK VK VK VK	Helyi védelemmel ellátott településképzet
L L L L L L	Helyi védelemmel ellátott temető
T T T T T T	Országos jelentőségű természetvédelmi terület (ex lege védett)
Tl Tl Tl Tl	Természeti terület határa
ht ht ht ht ht ht	Helyi jelentőségű védett, ill. védelemre javasolt természetvédelmi terület határ
H-H-H-H-H-H	Hydrogeológiai védelmi zóna határa
▼▼▼▼▼▼▼▼	Bányatelek határa (országos érvényű jogszabályok szerint)
P100	Jelentős szintbeli gépjárműparkoló területének határa gépjárműszámmal
G150 (G...)	Jelentős szint alatti gépjárműparkoló területének határa gépjárműszámmal (fejlesztés szerinti gépjárműszámmal)
PH300	Parkolóház gépjárműszámmal
100%	Terepszint alatti építési hely (egyedi előírás esetén beépítési százalék megadásával)
-----	Terepszint feletti (közterület feletti) építési hely

NYÍREGYHÁZA SZABÁLYOZÁSI TERVÉNEK JELMAGYARÁZATA

Nem települési döntési szint	Települési döntési szint	VONALAK
		Tervezett szabályozási vonal
		Változtatási tilalom
		Építési vonal
		Épületsarok helye
		Előkert határa, ha az általános előírásoktól eltér
		Helyi védelem alatt álló homlokzat
		Helyi jelentőségű védett, értékes fa, fasor
		Közterületi fásítás, telken belüli kötelező zöldfelület, ha fasor
		Gépjármű út tengelye (I. rendű közlekedési területeknél)
		Vegyes használatú csillapított ill. korlátozott forgalmú gépjármű út tengelye
		Ónálló vagy kijelölt kerékpárút tengelye
		Ónálló gyalogút tengelye, ha az nem díszburkolaton van
		Szabályozási szélesség
		Zajvédő fal
		Telektömbre vonatkozóan telekalakítási terv készítenőd

PONTSZERŰ VAGY JELKÉPES ELEMEK

Tr	Transzformátor helye
11,4	Egyes telkekre, építési helyre, építési vonalra, vonalszakaszra vonatkozó javasolt utcai építménymagasság
---	Tervezett híd (döntési szint nem települési, ha a híd számozott országos útvonalon van)
⊗	Szintbeni út-vasút keresztesződés
⊙	Mélygaráz
---	Tervezett aluljáró (döntési szint nem települési, ha az aluljáró számozott országos útvonalon van)
⊠	Kötelezően megépítendő áthajtó ill. átjáró
⊠	Tervezett árkád
*	Megszüntető jel
Gk 711765 (B)	A biológiai aktivitásérték telken belül, ill a szomszédos közterületeken pótlandó

TÁJÉKOZTATÓ RAJZI ELEMEK (melyekhez nem tartozik szabályozási előírás)

~~~~~	Közlekedésből származó zaj mérése javasolt
-----	Tervezett telekhatár
-----	Magánút
~~~~~	Oldalsó telekhatáron való összeépítés lehetősége (zártudvar)
=====	Rekultivációs terület határa
⊕	Repülőter felszállópálya tengelye
E-----E	Jelentős védőterületet igénylő elektromos távvezeték
G-----G	Jelentős védőterületet igénylő gázvezeték
ⓘ	Meglévő töltőállomás helye
⊙	Kunhalom
-----	Földhivatali alaptérképen nem szereplő épület

MEGJEGYZÉS: * Kötelező, amennyiben a szabályozási területen jelölt építési telek határai nem változnak. Változás esetén az építési hely határait elvi építési engedély keretében kell tisztázni.

VONALAS ELEMEK ÁBRÁZOLÁSI HIERARCHIÁJA (FEDETTSÉGI SORRENDJE)

1. Település közigazgatási határa
2. Belterületi határ
3. Szabályozási vonal
4. Beépítésre szánt terület határa külterületen
5. Építési övezeteket, övezeteket elválasztó határvonal
6. Telekhatár

- Művi védelmi határvonalak
1. Műemléki környezet határa
 2. Helyi települési értékvédelmi terület határa

- Táj- és természetvédelmi határvonalak
1. Tájvédelmi körzet határa
 2. Országos természetvédelmi terület határa
 3. Helyi jelentőségű természetvédelmi terület határa

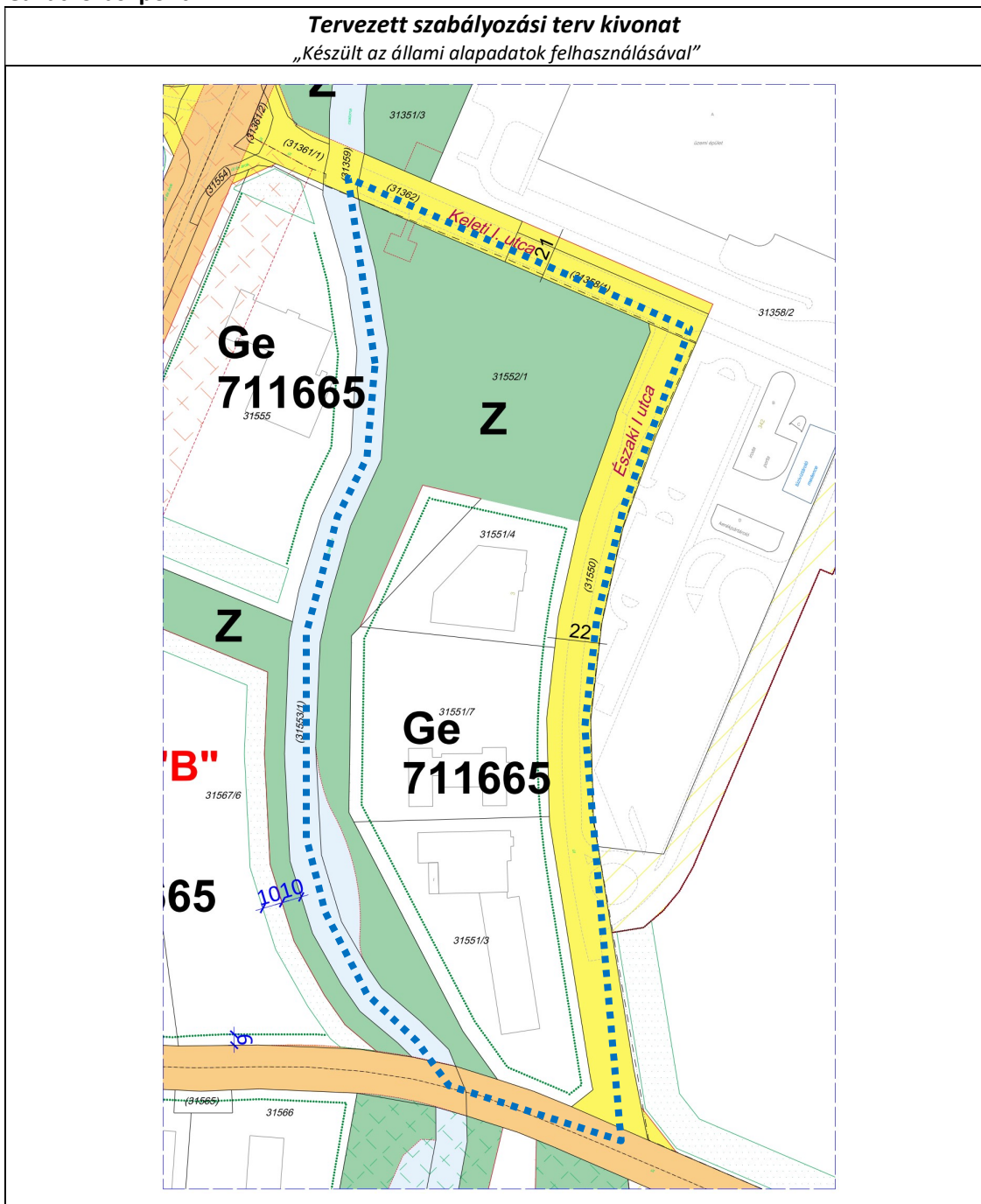
SZÖVEGES SZABÁLYOZÁSI ELEMEK

Ln 215465	Építési övezet jele
Ln	a betű azt jelzi, hogy az építési övezet melyik rendeltetési zónába esik (melyik területfelhasználási egységbe tartozik)
	Rendeltetési zónák jele és megnevezése
	Beépítésre szánt területen belül
Ln	nagyvárosias lakózóna
Lk	kiev. városias lakózóna
Lke	kertvárosias lakózóna
Lf	falusias lakózóna
Vt	településközpont vegyes zóna
Vk	központi vegyes zóna
Gk	kereskedelmi, szolgáltató gazdasági zóna
Gip	zavaró hatású ipari gazdasági zóna
Ge	egyéb ipari gazdasági zóna
Üü	üdülésházas üdülözóna
Üh	hétvégi házas üdülözóna
Kke	különleges kereskedelmi célú zóna
Ki	különleges közhasználatú építményi zóna a funkció megjelölésével > = 10% beépítettséggel
KiO	különleges közhasználatú építményi zóna a funkció megjelölésével < 10% beépítettséggel
Kho	különleges honvédelmi zóna
Kh	különleges hulladék elhelyezésére szolgáló zóna
Kk	különleges városüzemeltetési célokat szolgáló kertészeti zóna
KkO	különleges közlekedési zóna
	Beépítésre nem szánt területen belül
KÖA	általános közlekedési zóna
KÖk	vasúti közlekedési zóna
Z	közpark zóna
Ev	védelmi rendeltetésű erdőzóna
Ee	egészségügyi, szociális, turisztikai rendeltetésű erdőzóna
Eg	gazdasági rendeltetésű erdőzóna
Mk	mezőgazdasági kertés zóna
Má	mezőgazdasági általános zóna
Mko	korlátozott használatú mezőgazdasági zóna
VG	vízgazdálkodási zóna
Kki	különleges beépítésre nem szánt terület
Ln X.....	az első szám azt jelzi, hogy az építési övezet melyik építészeti karakterbe tartozik
	1. belvárosi
	2. polgárvárosi
	3. mezővárosi
	4. belső kertéségi
	5. külső kertéségi
	6. tanyabokros
	7. egyéb
Ln .X....	a második szám azt jelzi, hogy az építési övezet kialakult vagy nem kialakult kategóriába tartozik
	0. kialakult
	1. nem kialakult
Ln .X...X...	a harmadik szám azt jelzi, hogy az építési övezetben milyen beépítési mód alkalmazható
	1. szabadonálló - telepszerű
	2. szabadonálló - általános
	3. oldalhatáron álló
	4. ikres
	5. zártsorú - általános
	6. zártsorú - keretes
	0. adottságtól függően
	X,Y,Z sajátos előírásként meghatározott
Ln ...X..	a negyedik szám azt jelzi, hogy az építési övezetben mennyi a megengedett legkisebb építési telek nagysága
	1. 180 m ²
	2. 450 m ²
	3. 600 m ²
	4. 720 m ²
	5. 1000 m ²
	6. 1500 m ²
	7. 2500 m ²
	8. 4000 m ²
	9. 10000 m ²
	0. adottságtól függően
	X,Y,Z sajátos előírásként meghatározott
LnX.	a ötödik szám azt jelzi, hogy az építési övezetben mennyi a megengedett legnagyobb beépítettség mértéke
	1. = < 5%
	2. = < 15%
	3. = < 20%
	4. = < 30%
	5. = < 40%
	6. = < 50%
	7. = < 60%
	8. = < 80%
	9. = < 100%
	X,Y,Z sajátos előírásként meghatározott
LnX	a hatodik szám azt jelzi, hogy az építési övezetben mi a megengedett építménymagasság
	1. = < 3,5 m
	2. = < 4,5 m
	3. = < 6,5 m
	4. = < 7,5 m
	5. 7,5-9,5 m
	6. 9,5-12,5 m
	7. 12,5-16,0 m
	0. adottságtól függően
	X,Y,Z sajátos előírásként meghatározott
Ln 2154X5(B)	Sajátos építési övezet jele, a zárójelbe tett betű a vonatkoztatási terület jelére utal

Készült az állami alapadatok felhasználásával



1. Beavatkozási pont



2. Beavatkozási pont

Tervezett szabályozási terv kivonat
„Készült az állami alapadatok felhasználásával”

A tervezett 2. számú módosítás az Állami Főépítész által kért feltételek teljesüléséig elhalasztásra kerül.



6 A településrendezési eszközök tervezett módosítása és a hatályos területrendezési tervek közötti kapcsolat bemutatása

6.1 A magasabb rendű tervekkel való összhang igazolásához nyilatkozat

A területfejlesztési koncepció, a területfejlesztési program és a területrendezési terv tartalmi követelményeiről, valamint illeszkedésük, kidolgozásuk, egyeztetésük, elfogadásuk és közzétételük részletes szabályairól szóló 218/2009. (X.06.) kormányrendelet szerinti adatszolgáltatási eljárás során beérkezett, a térségi övezetekre vonatkozó lehatárolások adatállományait a vonatkozó tervi állományokba beépítésre kerültek.

Kelt: Nyíregyháza, 2022. május


.....
Lobbancz András
okleveles településmérnök
TT/15-0378



6.2 Övezeti lehatárolás

A területrendezési és településrendezési tervek kapcsolatát szabályozó,

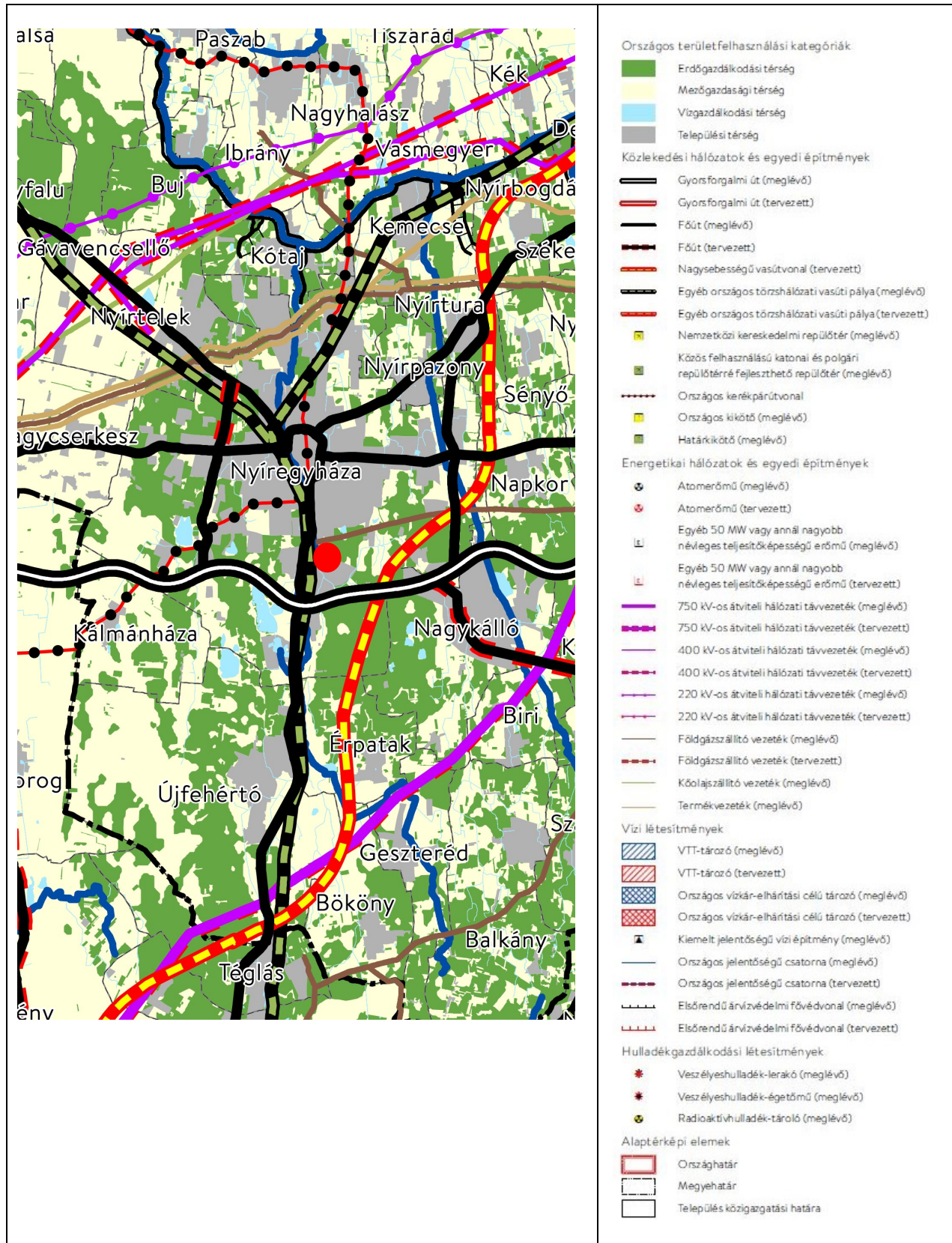
- a települési önkormányzatok részére kötelező jogszabályok:
 - o Magyarország és egyes kiemelt térségeinek területrendezési tervéről szóló 2018. évi CXXXIX. törvény (továbbiakban MaTrT),
 - o a területfejlesztésről és a területrendezésről szóló 1996. évi XXI. törvény (Tftv),
- Szabolcs-Szatmár-Bereg Megyei települési önkormányzatok részére kötelező jogszabály:
 - o megyei területrendezési tervről szóló 5/2020.(VI.26.) sz. megyei önkormányzati rendelet

Ssz.	Övezetek megnevezése	Övezeti érintettség		OTrT/MTrT szerinti tervezési területen ha	Hatályos terv szerinti tervezési területen		Módosítás után a terület nagysága		Változás mértéke	
		Közigazgatási területen	Tervezési területen		ha	%	ha	%	ha	%
1.	Erdőgazdálkodási térség	érinti	érinti	9724,660	6933,800	71,30	0	0	0	0
2.	Mezőgazdasági térség	érinti	érinti	0	0	0	0	0	0	0
3.	Vízgazdálkodási térség	érinti	nem érinti	0	0	0	0	0	0	0
4.	Települési térség	érinti	érinti	10250,320	10250,320	100,00	-	-	-	-
5.	Az országos műszaki infrastruktúra-hálózatok és a műszaki infrastruktúra egyedi építményeinek elhelyezésével igénybevett területek	érinti	nem érinti	0	0	0	0	0	0	0
6.	Ökológiai hálózat magterületének övezet	érinti	nem érinti	0	0	0	0	0	0	0
7.	Ökológiai hálózat ökológiai folyosójának övezet	érinti	nem érinti	0	0	0	0	0	0	0
8.	Ökológiai hálózat puffer-területének övezet	érinti	nem érinti	0	0	0	0	0	0	0
9.	Kiváló termőhelyi adottságú szántóterületek övezete	érinti	nem érinti	0	0	0	0	0	0	0
10.	Erdők övezete	érinti	nem érinti	0	0	0	0	0	0	0
11.	Világörökségi és világörökségi várományos terület övezete által érintett települések	nem érinti	nem érinti	-	-	-	-	-	-	-
12.	Honvédelmi és katonai célú terület övezete	érinti	nem érinti	0	0	0	0	0	0	0
Az MaTrT 19.§ (4) bekezdésével összhangban, az Országos Övezeti Terv részét képező, a 9/2019 (VI. 14.) MvM. rendeletben megállapított országos övezetek										
13.	Jó termőhelyi adottságú szántók övezete	érinti	nem érinti	0	0	0	0	0	0	0
14.	Erdőtelepítésre javasolt terület övezete	érinti	érinti	0	0	0	0	0	0	0
15.	Tájképvédelmi terület övezete	érinti	nem érinti	0	0	0	0	0	0	0
16.	Vízminőség-védelmi terület övezete	érinti	érinti	13219,00	13219,00	100,00	0	0	0	0
17.	Nagyvízi meder övezete	nem érinti	nem érinti	-	-	-	-	-	-	-
18.	VTT- tározók övezete	nem érinti	nem érinti	-	-	-	-	-	-	-
Az SZ-SZ-B Megyei területrendezési tervről szóló 5/2020.(VI.26.) sz. megyei önkormányzati rendeletben megállapított övezetek										
19.	Ásványi nyersanyag-gazdálkodás terület övezete	nem érinti	nem érinti	0	0	0	0	0	0	0
20.	Rendszeresen belvízjárta terület	érinti	nem érinti	0	0	0	0	0	0	0
21.	Földtani veszélyforrás területének övezete	nem érinti	nem érinti	0	0	0	0	0	0	0



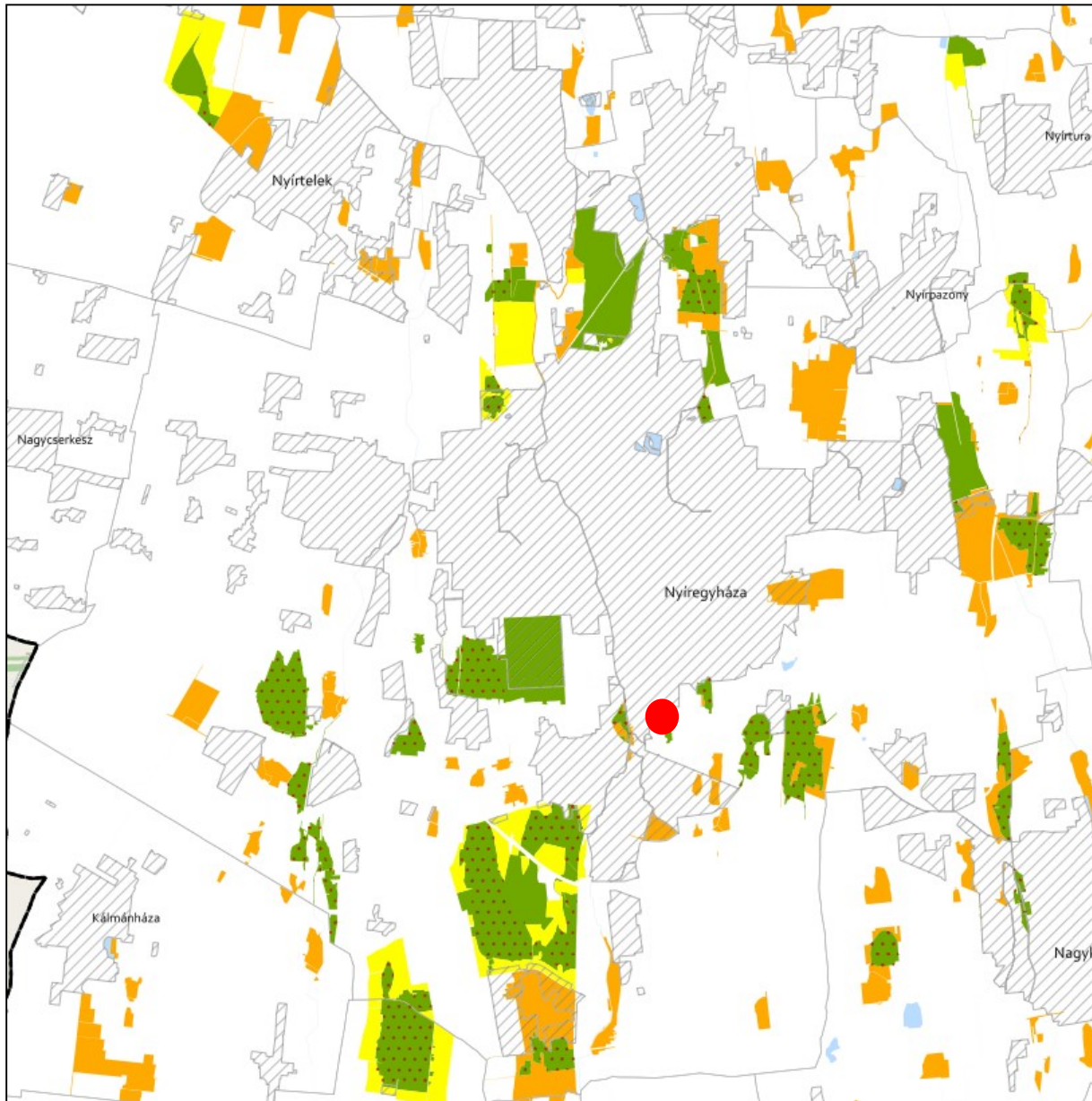
6.3 Rajzi melléletek

Az ország szerkezeti terve (részlet) /a beavatkozási területek piros színnel jelölve a térképrészleten/













ÖKOLÓGIAI HÁLÓZAT ÖVEZETEI 3.1. melléklet az 5/2020. (VI. 26.) önkormányzati rendelethez




JELMAGYARÁZAT

-  Ökológiai hálózat magterületének övezete
-  Ökológiai hálózat ökológiai folyosójának övezete
-  Ökológiai hálózat pufferterületének övezete

Alaptérkép elemei

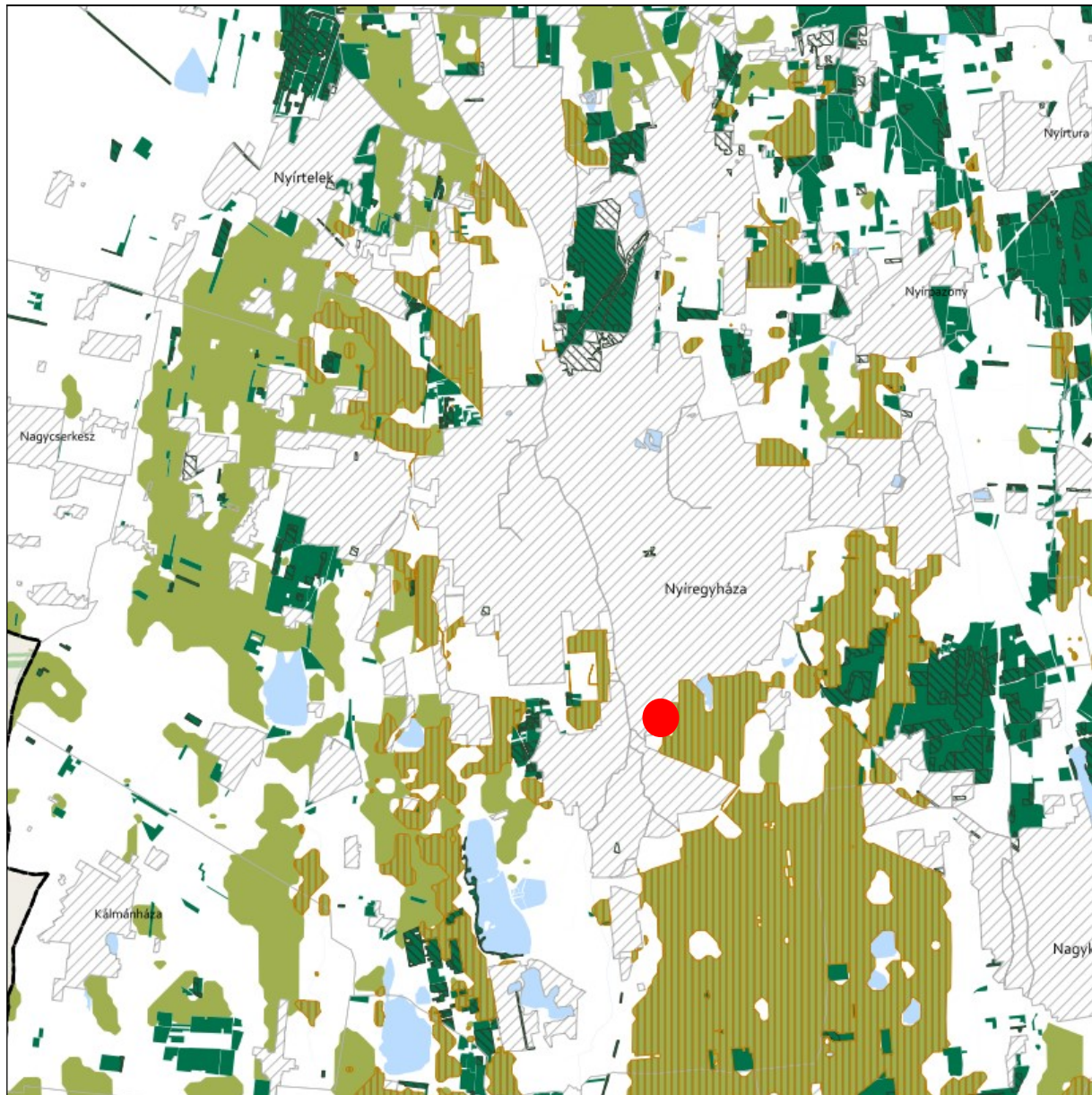
-  Települési terület
-  Vízfolyás, vízfelszín
-  Településhatár
-  Megyehatár
-  Országhatár

Tájékoztató elem



-  Védett természeti területek





**ERDŐK ÖVEZETE ÉS ERDŐTELEPÍTÉSRE JAVASOLT TERÜLET ÖVEZETE 3.3. melléklet
az 5/2020. (VI. 26.) önkormányzati rendelethez**








Tájékoztató elem

-  Kiváló termőhelyi adottságú erdőterület
-  Elsődlegesen erdőtelepítésre javasolt terület

JELMAGYARÁZAT

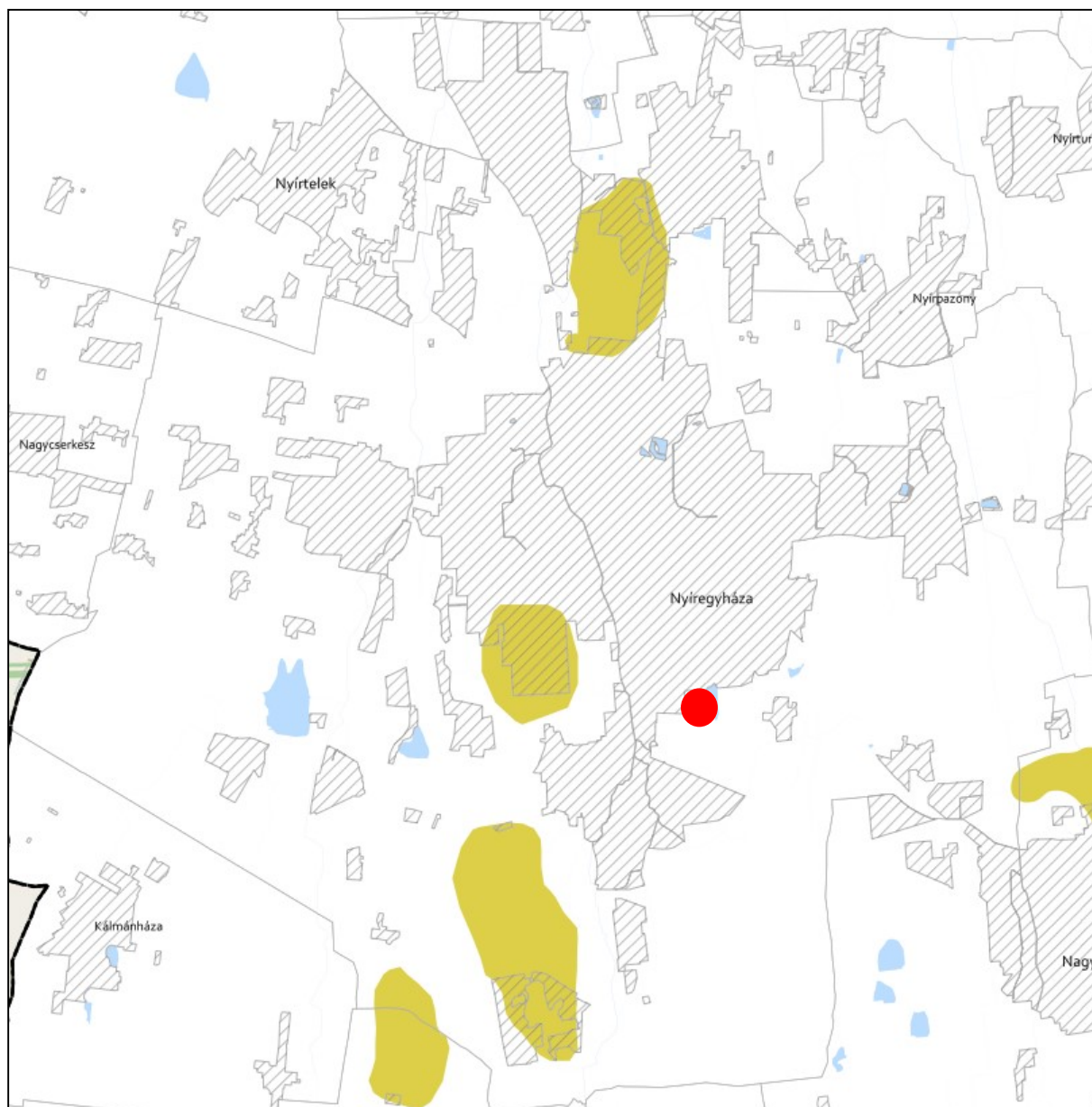
-  Erdők övezete
-  Erdőtelepítésre javasolt terület övezete

Alaptérkép elemei

-  Települési terület
-  Vízfolyás, vízfelszín
-  Településhatár
-  Megyehatár
-  Országhatár








TÁJKÉPVÉDELMI TERÜLET ÖVEZETE 3.4. melléklet az 5/2020. (VI. 26.) önkormányzati rendelethez



JELMAGYARÁZAT

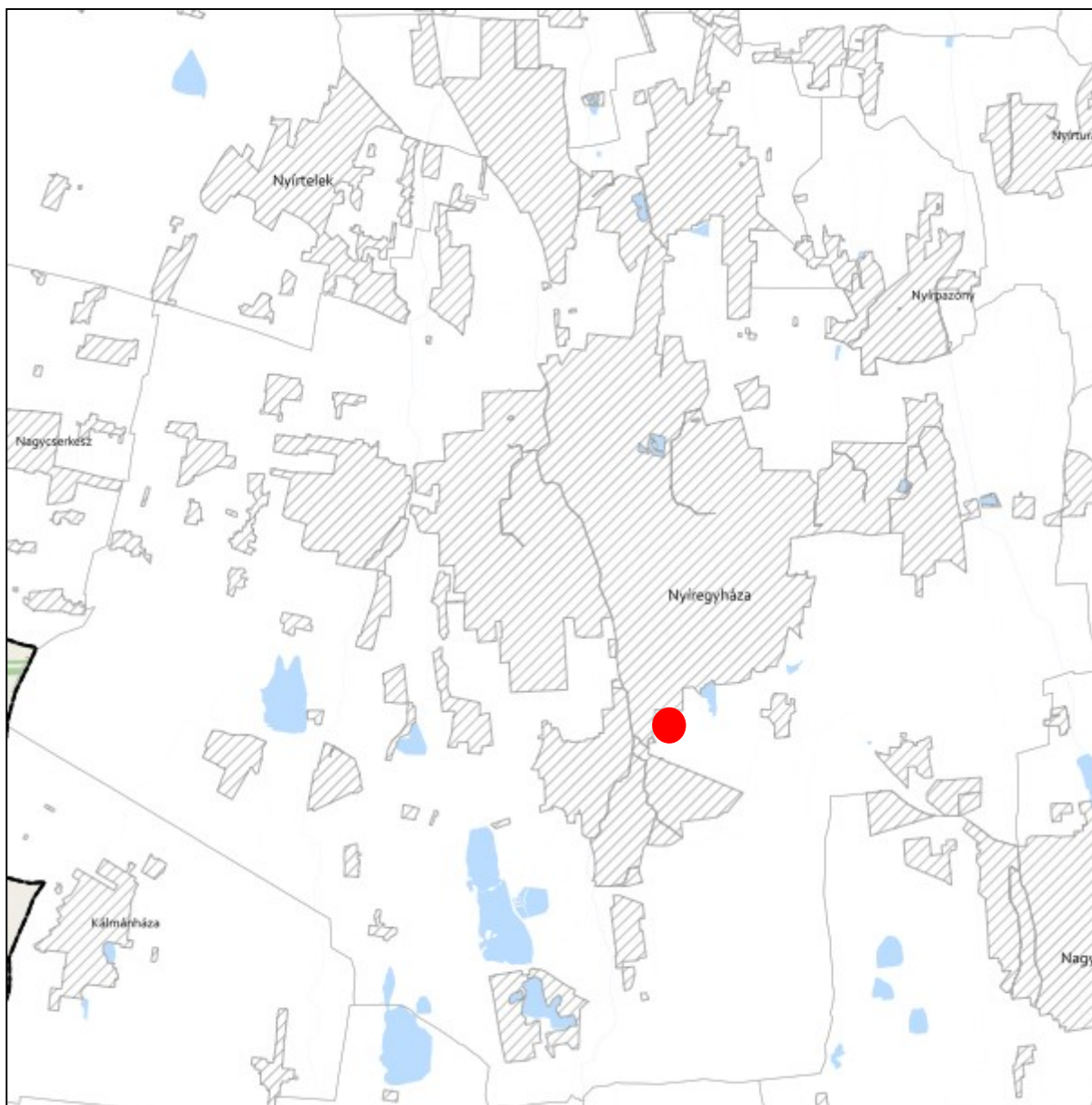
 Tájépvédelmi terület övezete

Alaptérkép elemei


-  Települési terület
-  Vízfolyás, vízfelszín
-  Településhatár
-  Megyehatár
-  Országhatár








**VILÁGÖRÖKSÉGI ÉS VILÁGÖRÖKSÉGI VÁROMÁNYOS TERÜLETEK ÖVEZETE 3.5. melléklet
az 5/2020. (VI. 26.) önkormányzati rendelethez**



JELMAGYARÁZAT

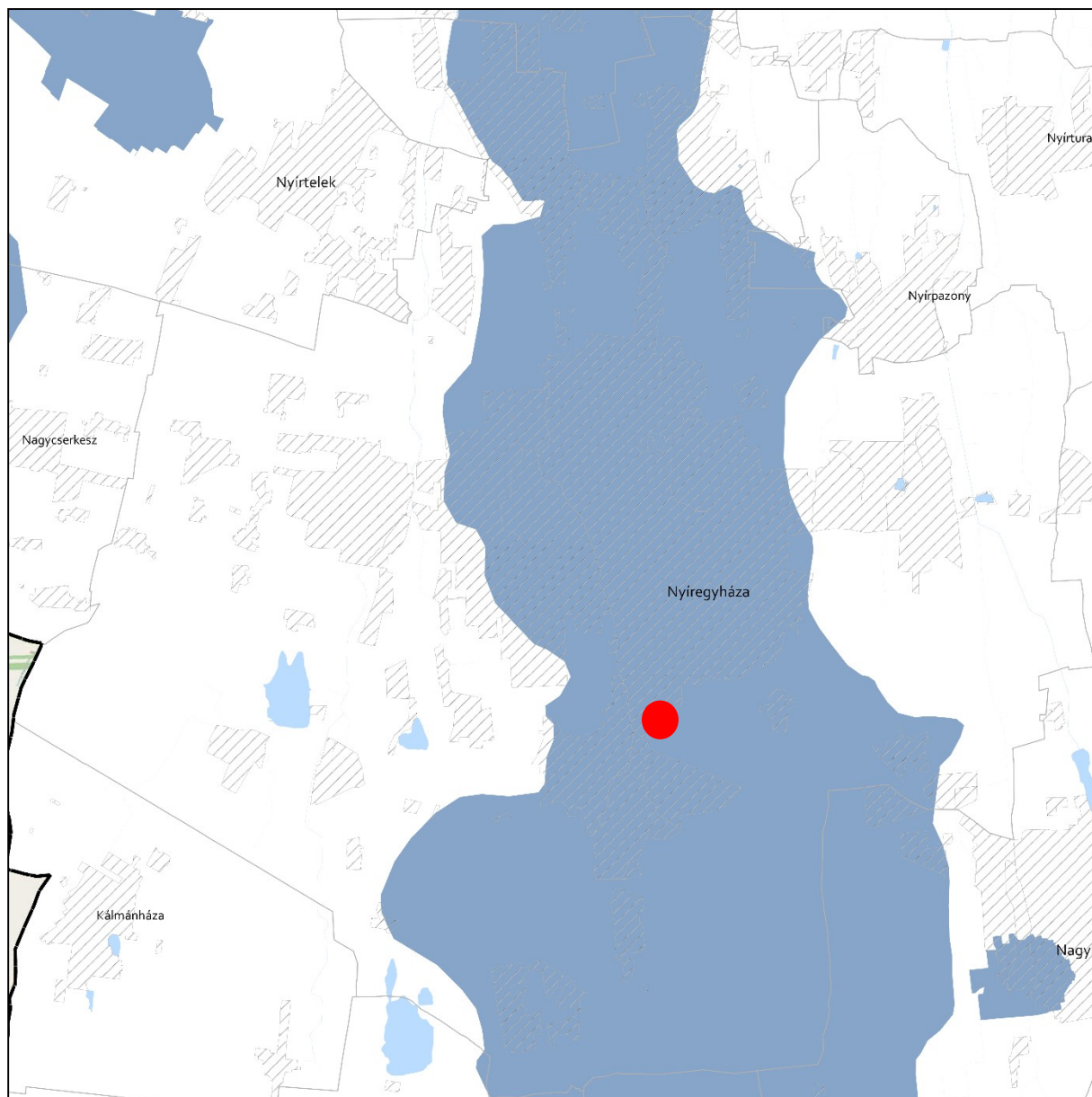
 Világörökségi várományos területek által érintett települések

Alaptérkép elemei

-  Települési terület
-  Vízfolyás, vízfelszín
-  Településhatár
-  Megyehatár
-  Országhatár



**VÍZMINŐSÉG-VÉDELMI TERÜLET ÖVEZETE 3.6. melléklet
az 5/2020. (VI. 26.) önkormányzati rendelethez**



JELMAGYARÁZAT

 Vízminőség-védelmi terület övezete

Alaptérkép elemei

 Települési terület

 Vízfolyás, vízfelszín

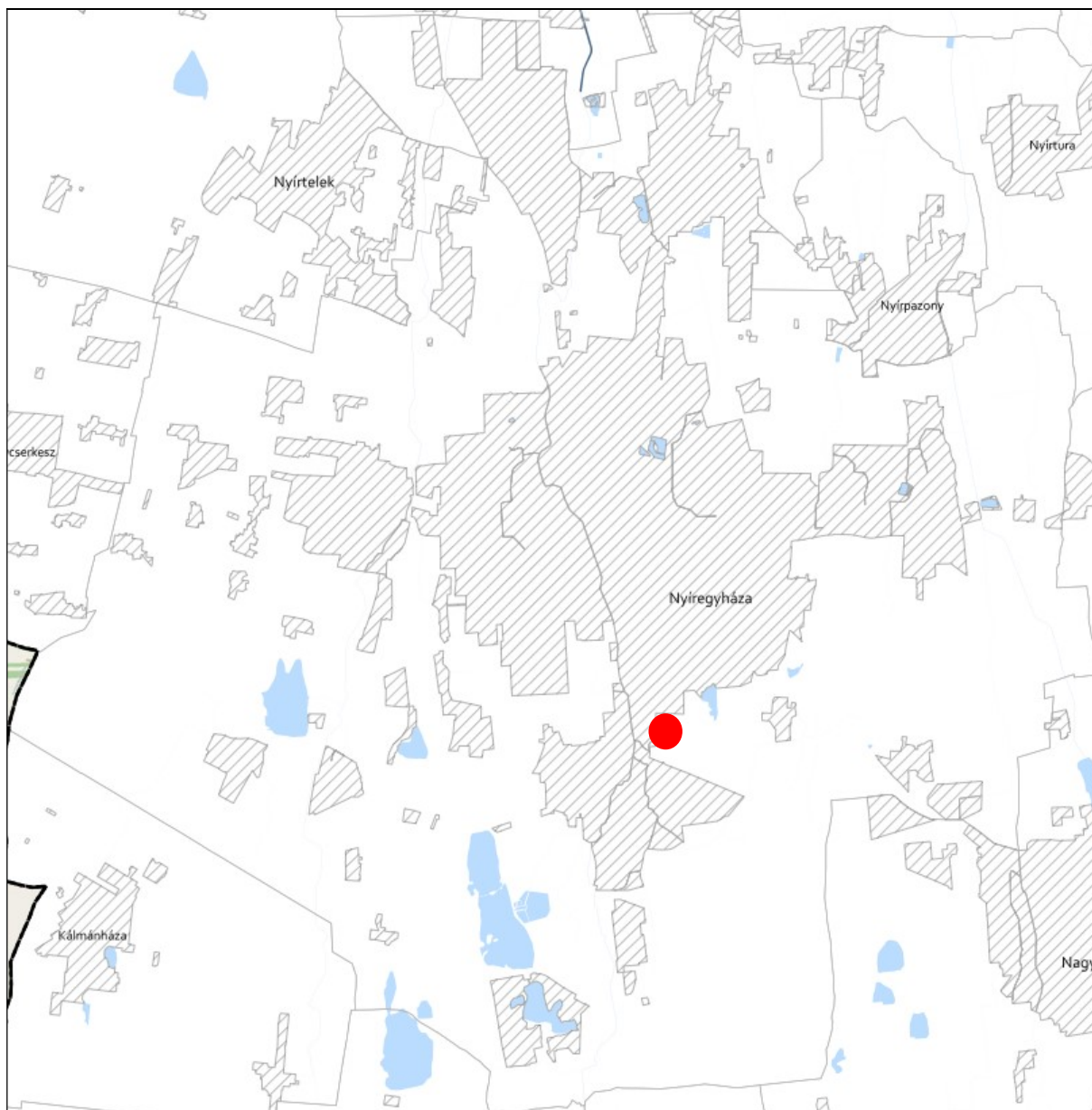
 Településhatár

 Megyehatár



 Országhatár








**NAGYVÍZI MEDER ÖVEZETE ÉS VTT-TÁROZÓK ÖVEZETE 3.7. melléklet
az 5/2020. (VI. 26.) önkormányzati rendelethez**



JELMAGYARÁZAT

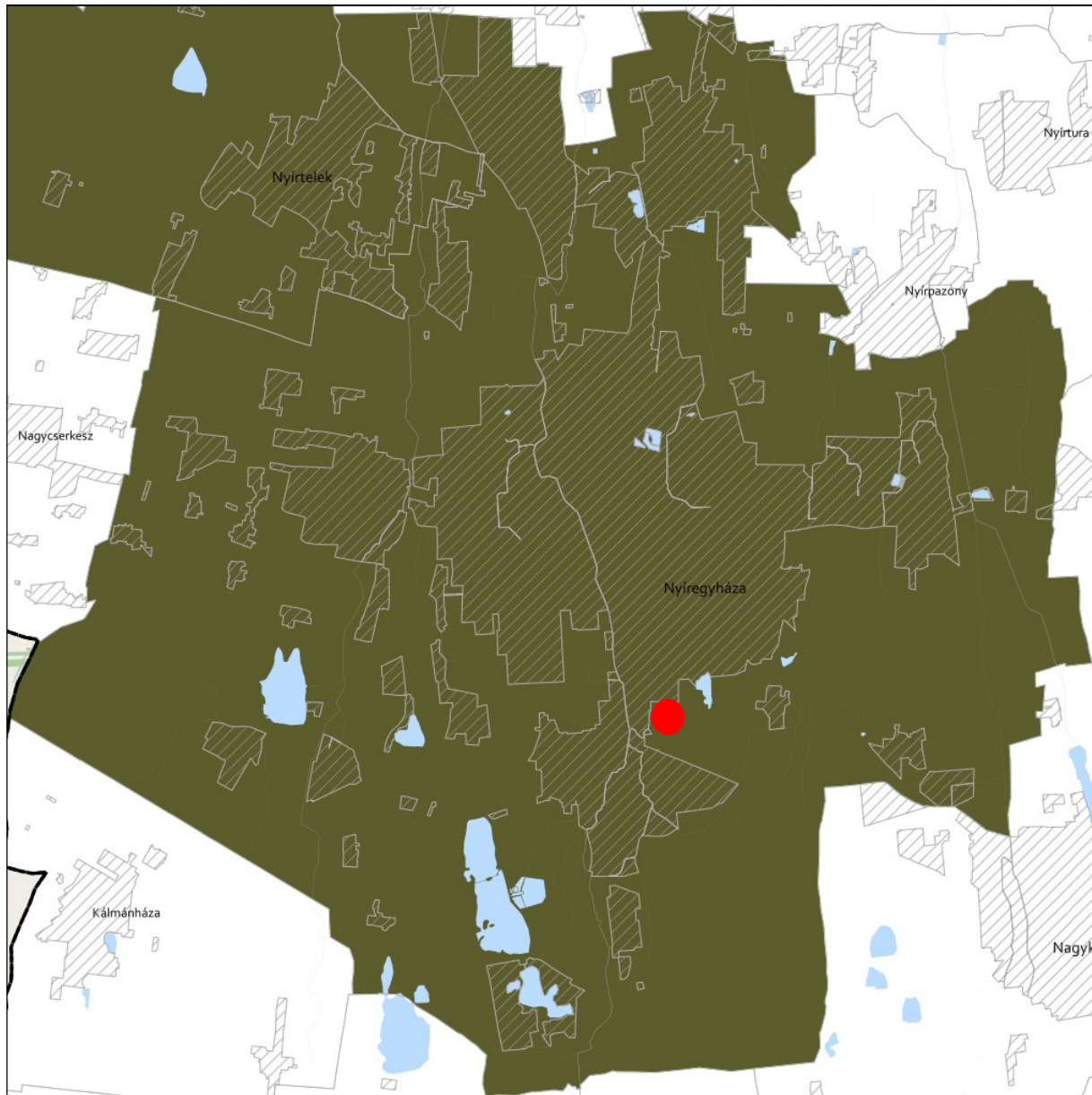
-  Nagyvízi meder övezete
-  VTT-tározók övezete

Alaptérkép elemei

-  Települési terület
-  Vízfolyás, vízfelszín
-  Településhatár
-  Megyehatár
-  Országhatár








**HONVÉDELMI ÉS KATONAI CÉLÚ TERÜLET ÖVEZETE 3.8. melléklet
az 5/2020. (VI. 26.) önkormányzati rendelethez**



JELMAGYARÁZAT

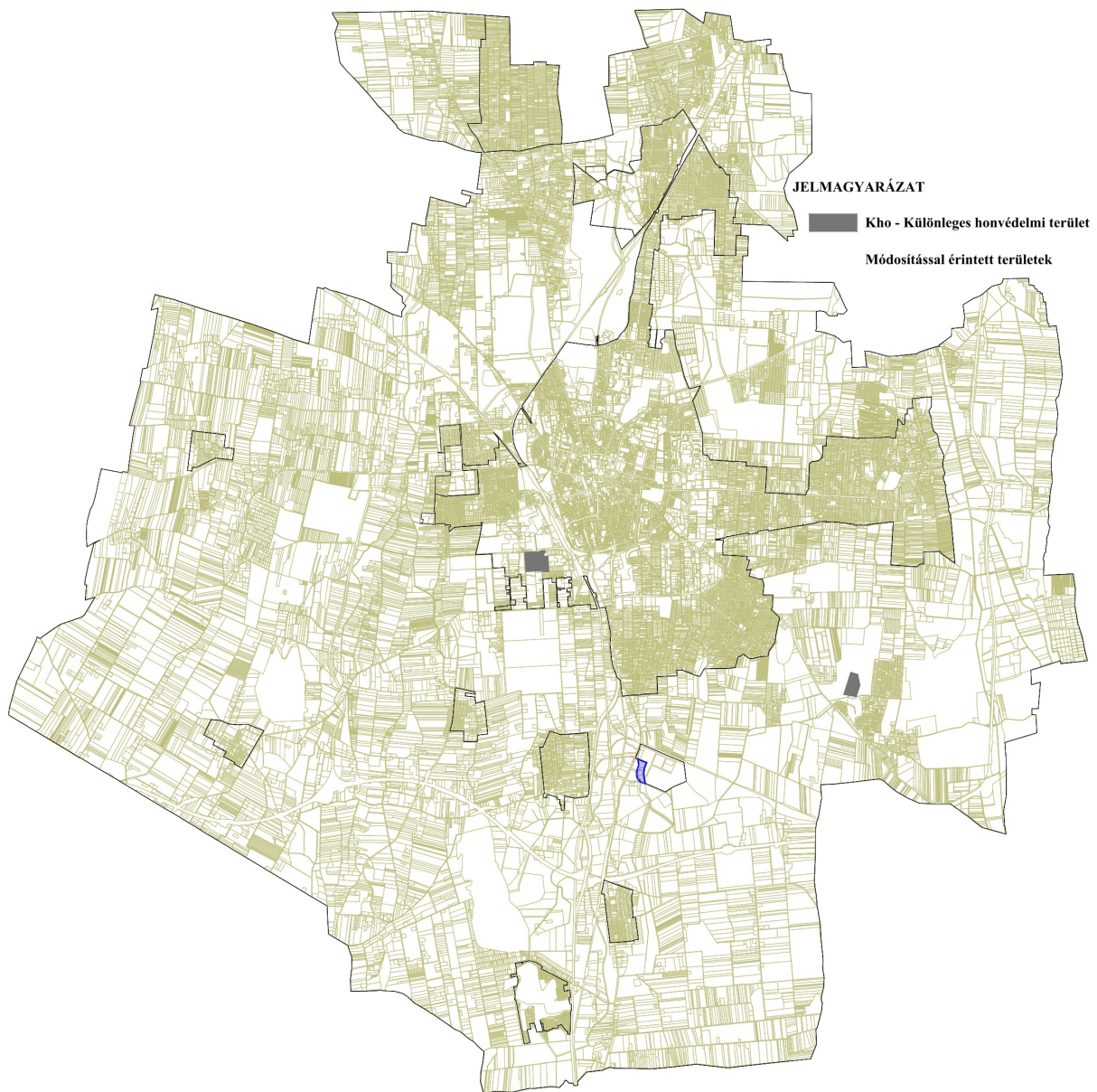
 Honvédelmi és katonai célú terület övezete

Alaptérkép elemei

-  Települési terület
-  Vízfolyás, vízfelszín
-  Településhatár
-  Megyehatár
-  Országhatár



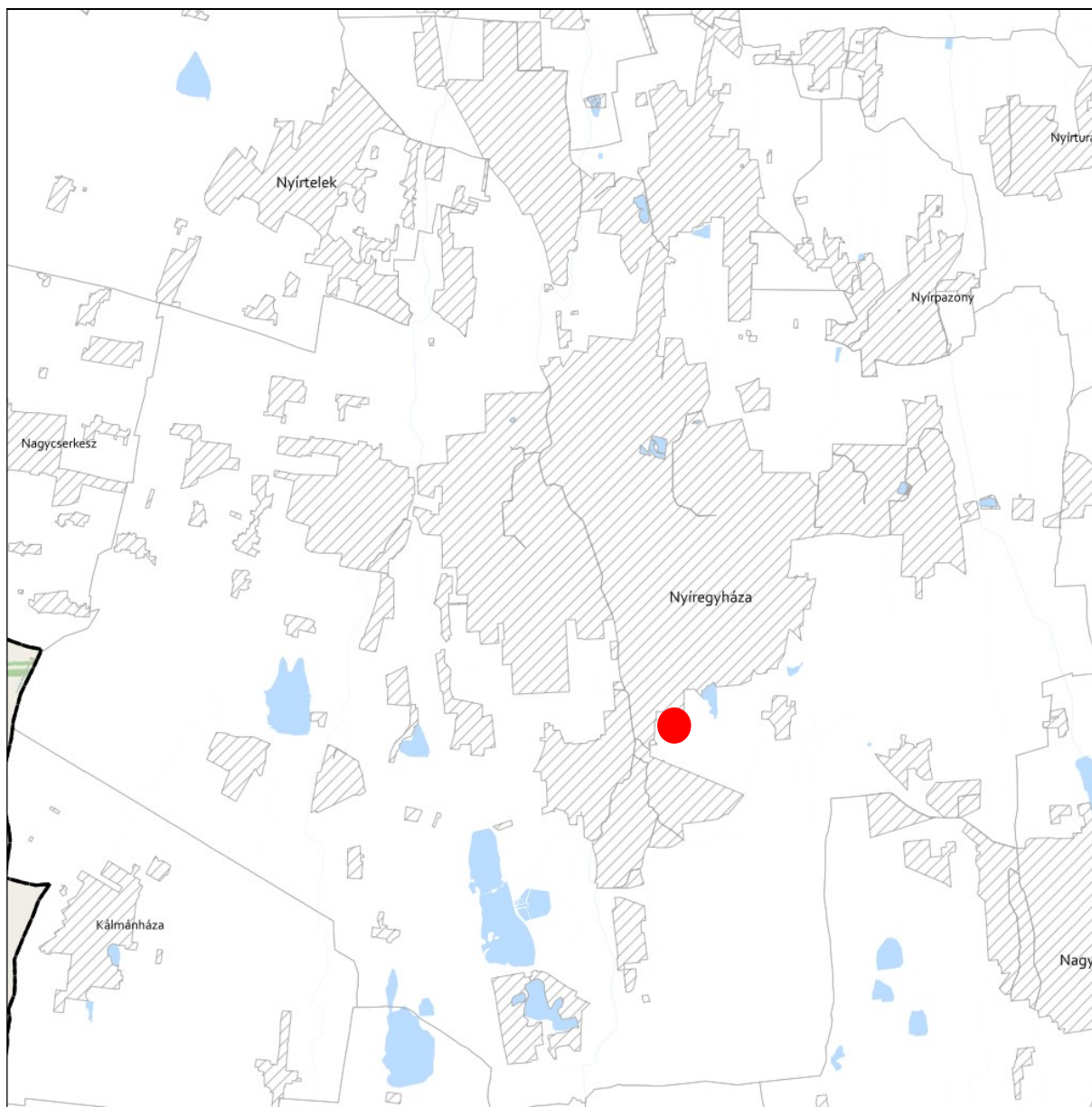
A településrendezési eszközökben elhatárolt honvédelmi és katonai területek:




Az előzetes tájékoztatási szakaszban történt adatszolgáltatás kérés során a Honvédelmi Minisztérium Hatósági Főosztályától kapott nyilatkozat szerint: „A tárgyi módosítás a honvédelem érdekeit nem sérti, a Magyar Honvédség nemzeti és szövetségi védelmi feladatai végrehajtása biztosított, ezért az abban foglaltakkal kapcsolatban külön észrevételt nem teszek”.








**RENDSZERESEN BELVÍZJÁRTA TERÜLET ÖVEZETE 3.10. melléklet
az 5/2020. (VI. 26.) önkormányzati rendelethez**



JELMAGYARÁZAT

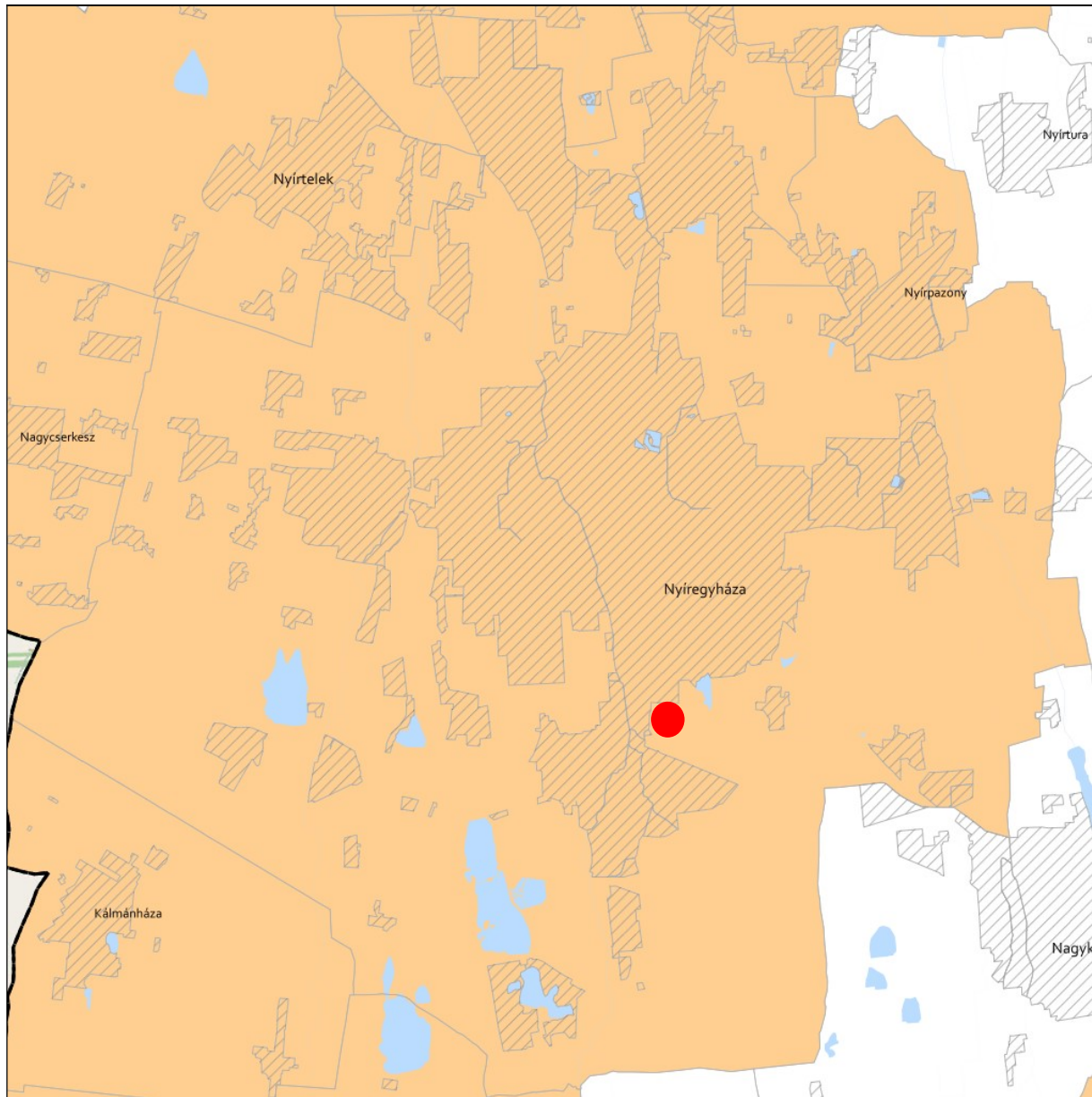
 Rendszeresen belvízjárta terület övezete

Alaptérkép elemei


-  Települési terület
-  Vízfolyás, vízfelszín
-  Településhatár
-  Megyehatár
-  Országhatár








TANYÁS TERÜLETEK ÖVEZETE 3.11. melléklet az 5/2020. (VI. 26.) önkormányzati rendelethez



JELMAGYARÁZAT

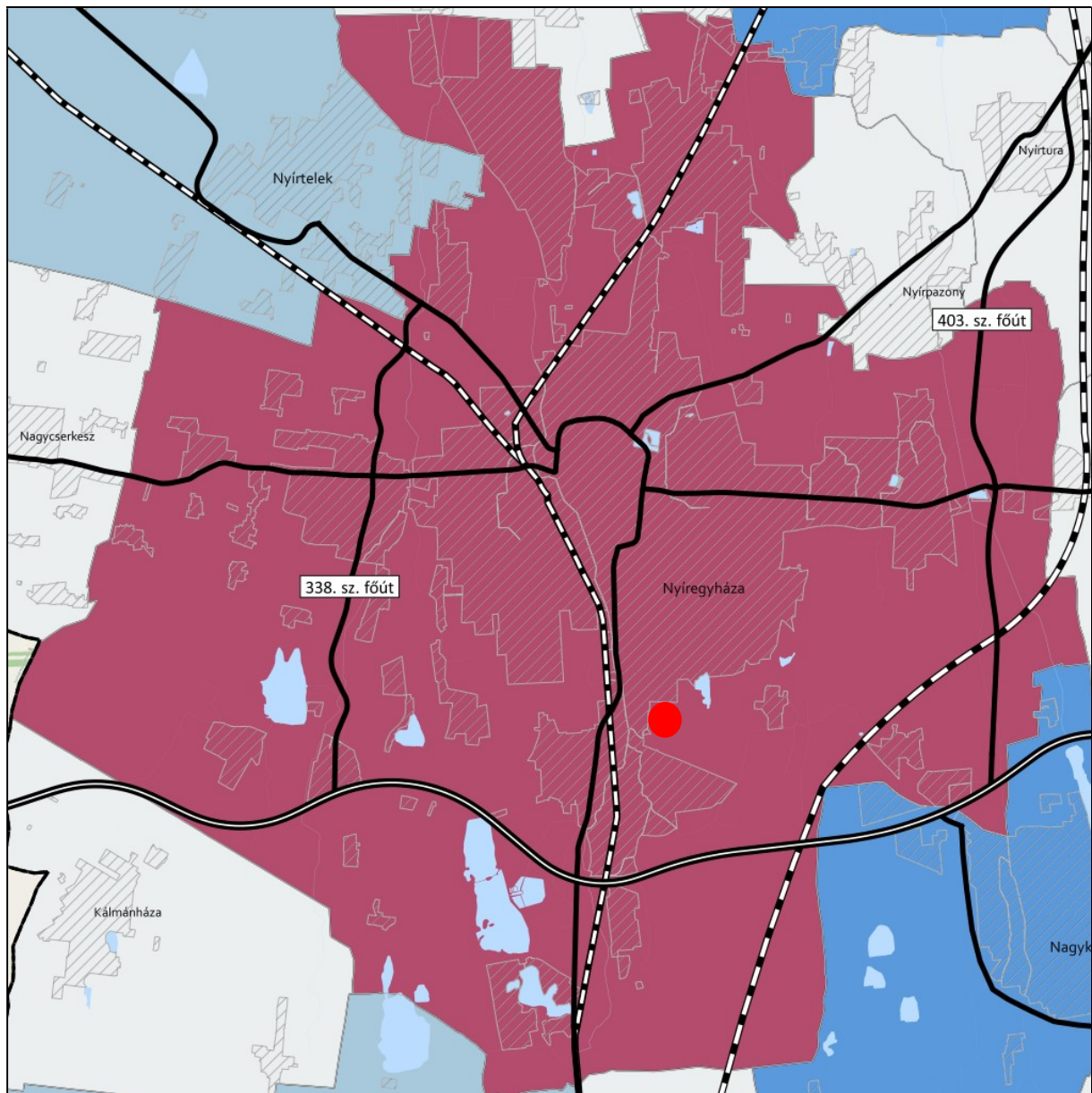
 Tanyás területek övezete

Alaptérkép elemei

-  Települési terület
-  Vízfolyás, vízfelszín
-  Településhatár
-  Megyehatár
-  Országhatár








**TÉRSZERVEZŐ VÁROSKÉNT ÉS HAGYOMÁNYOSAN VIDÉKI TELEPÜLÉSEK ÖVEZETE 3.12. melléklet
az 5/2020. (VI. 26.) önkormányzati rendelethez**



JELMAGYARÁZAT

Térségi szerepkör

-  Regionális jelentőségű térszervező város
-  Térségi jelentőségű térszervező város
-  Járási jelentőségű térszervező város
-  Egyéb város
-  Hagyományosan vidéki település övezete

Tájékoztató elem

-  Nyírségi városgyűrű keleti íve

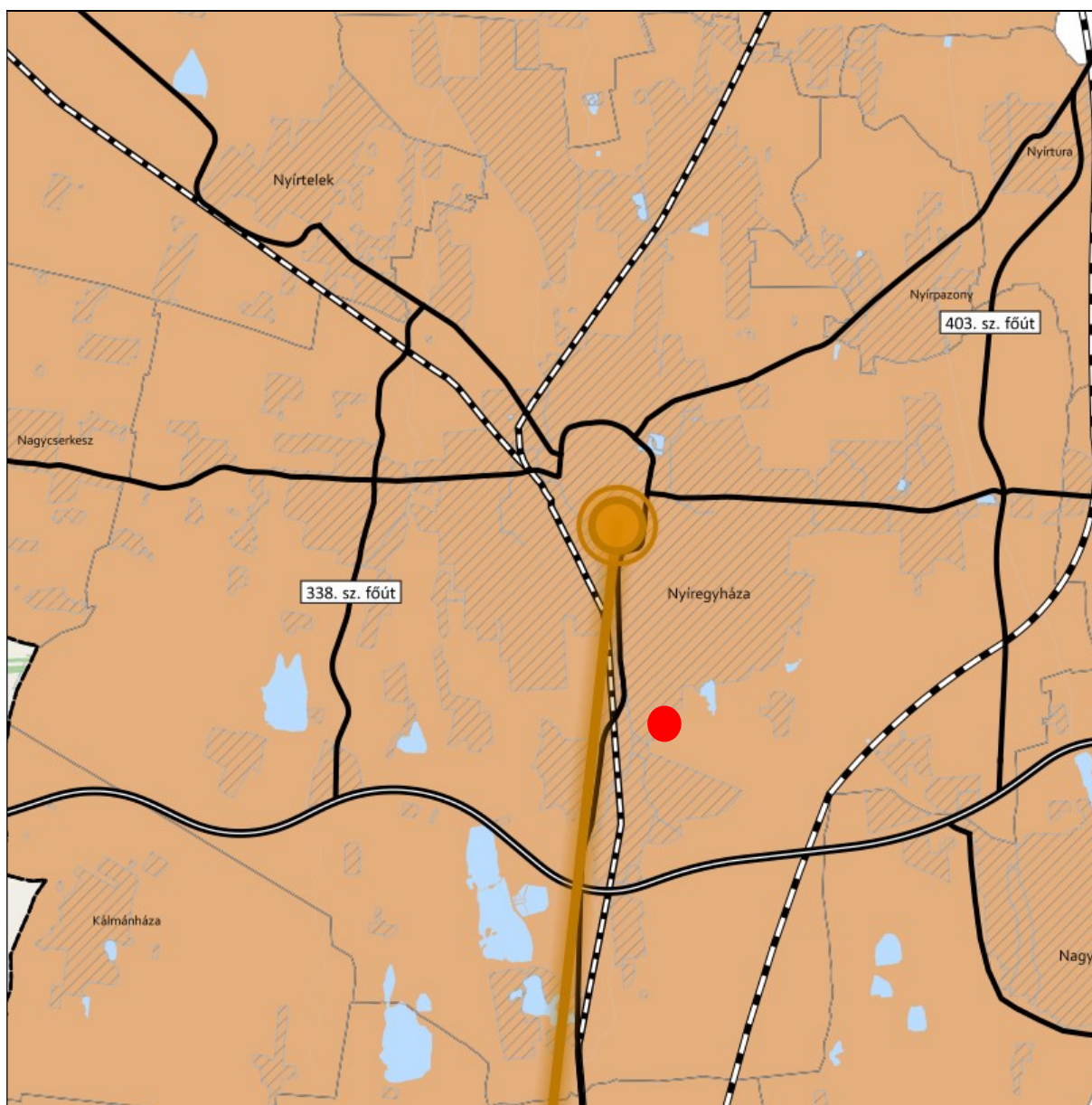
Alaptérkép elemei

-  Gyorsforgalmi út
-  Tervezett főút
-  Országos vasútvonal
-  Települési terület
-  Vízfolyás, vízfelület
-  Településhatár
-  Megyehatár
-  Országhatár

Ügyiratszám: FŐÉP/17-55/2022.
GYHÁZA MJV POLGÁRMESTERI HIVATALA
4401 Nyíregyháza, Kossuth tér 1. Pf. 83.
Telefon: (42) 524-550 Fax: (42)310-647



**TÉRSÉGI EGYÜTTMŰKÖDÉSEK ÖVEZETE 3.13. melléklet
az 5/2020. (VI. 26.) önkormányzati rendelethez**



JELMAGYARÁZAT

Térségi együttműködések

- Debrecen-Nyíregyháza urbanizációs tengely
- Nyírségi-Szatmári-Beregi város csoport
- Nyírségi-Szatmári-Beregi város csoport hatásterülete
- Záhony-Kisvárdai térsége
- Aprófalvas térség
- Várospárok
- Szomszédváros

Tájékoztató elem

- Nyíregyháza-Debrecen meglévő együttműködés

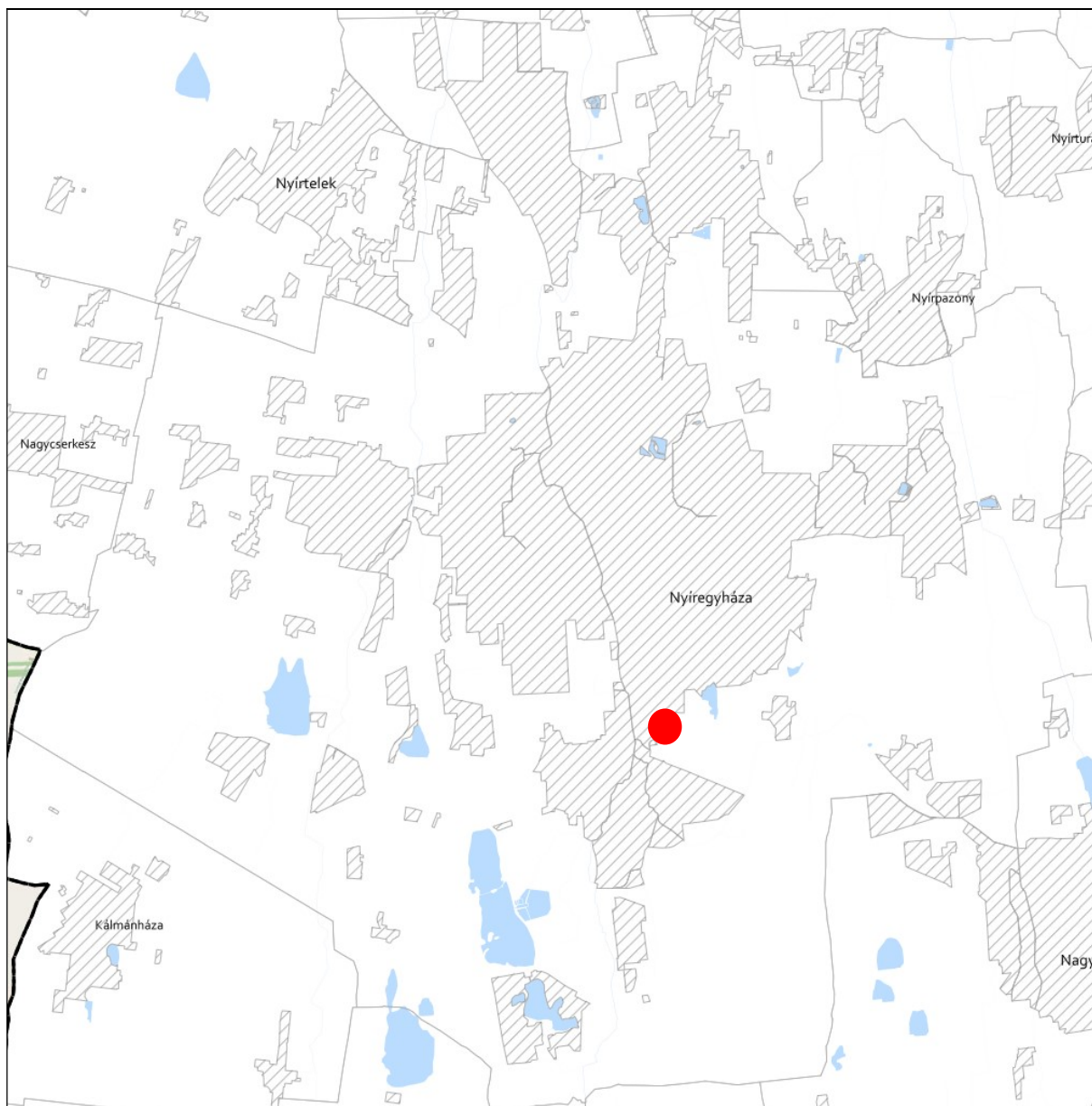
Alaptérkép elemei

- Gyorsforgalmi út
- Tervezett főút
- Országos vasútvonal
- Települési terület
- Vízfolyás, vízfelület
- Településhatár
- Megyehatár
- Országhatár


yiratszám: **FŐÉP/17-55/2022.**
NYÍREGYHÁZA MJV POLGÁRMESTERI HIVATALA
4401 Nyíregyháza, Kossuth tér 1. Pf. 83.
Telefon: (42) 524-550 Fax: (42)310-647



**HATÁRON ÁTNYÚLÓ EGYÜTTMŰKÖDÉS ÖVEZETE 3.14. melléklet
az 5/2020. (VI. 26.) önkormányzati rendelethez**



JELMAGYARÁZAT

 Határon átnyúló együttműködés övezete

Tájékoztató elem

 Hármashatár térsége


Alaptérkép elemei

 Települési terület

 Vízfolyás, vízfelszín

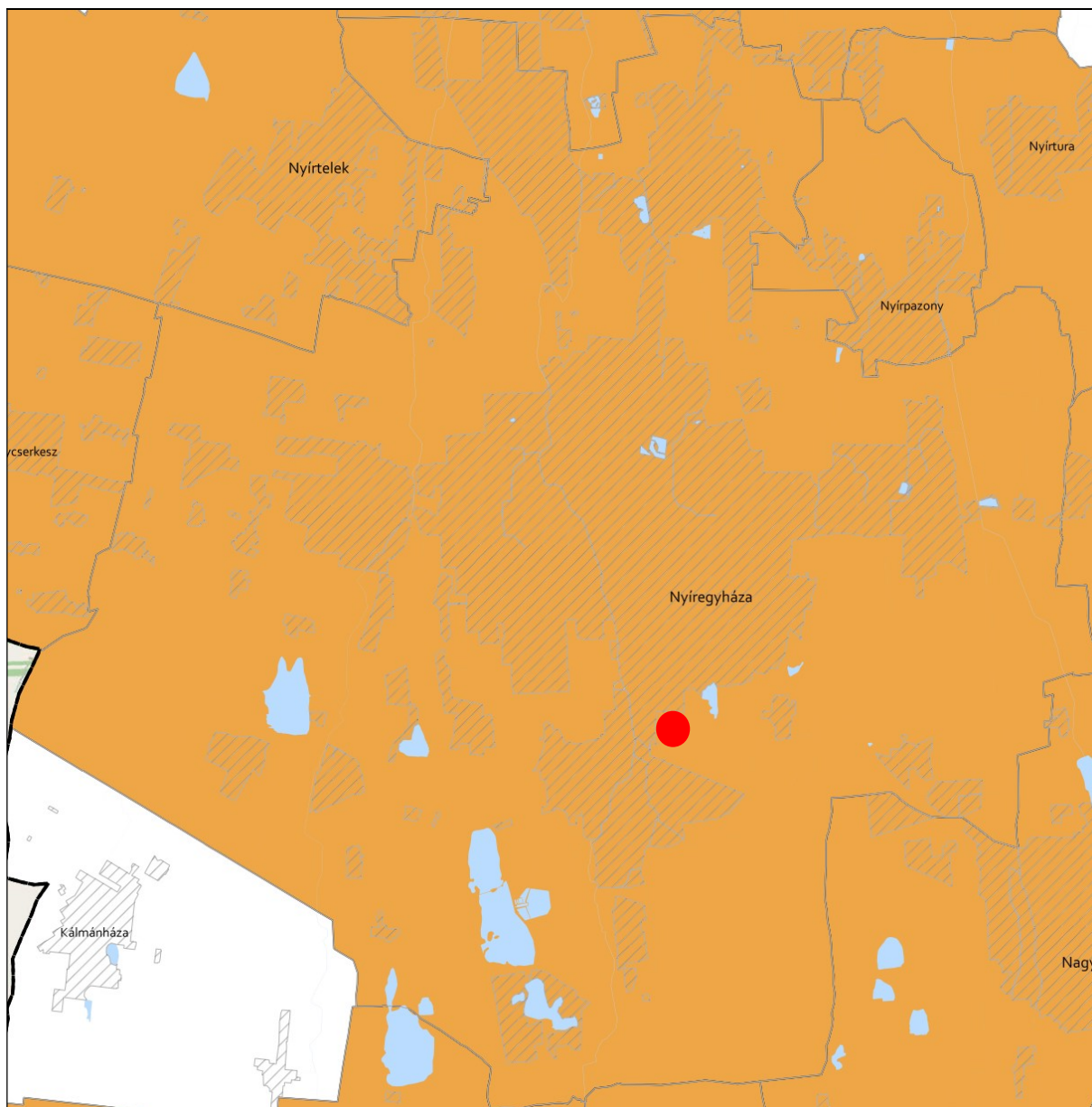
 Településhatár

 Megyehatár


 Országhatár



**GYÜMÖLCSTERMESZTÉS TÉRSÉGI JELENTŐSÉGŰ ÖVEZETE 3.15. melléklet
az 5/2020. (VI. 26.) önkormányzati rendelethez**



JELMAGYARÁZAT

 Gyümölcstermesztés térségi jelentőségű övezete


Alaptérkép elemei

 Települési terület

 Vízfolyás, vízfelszín

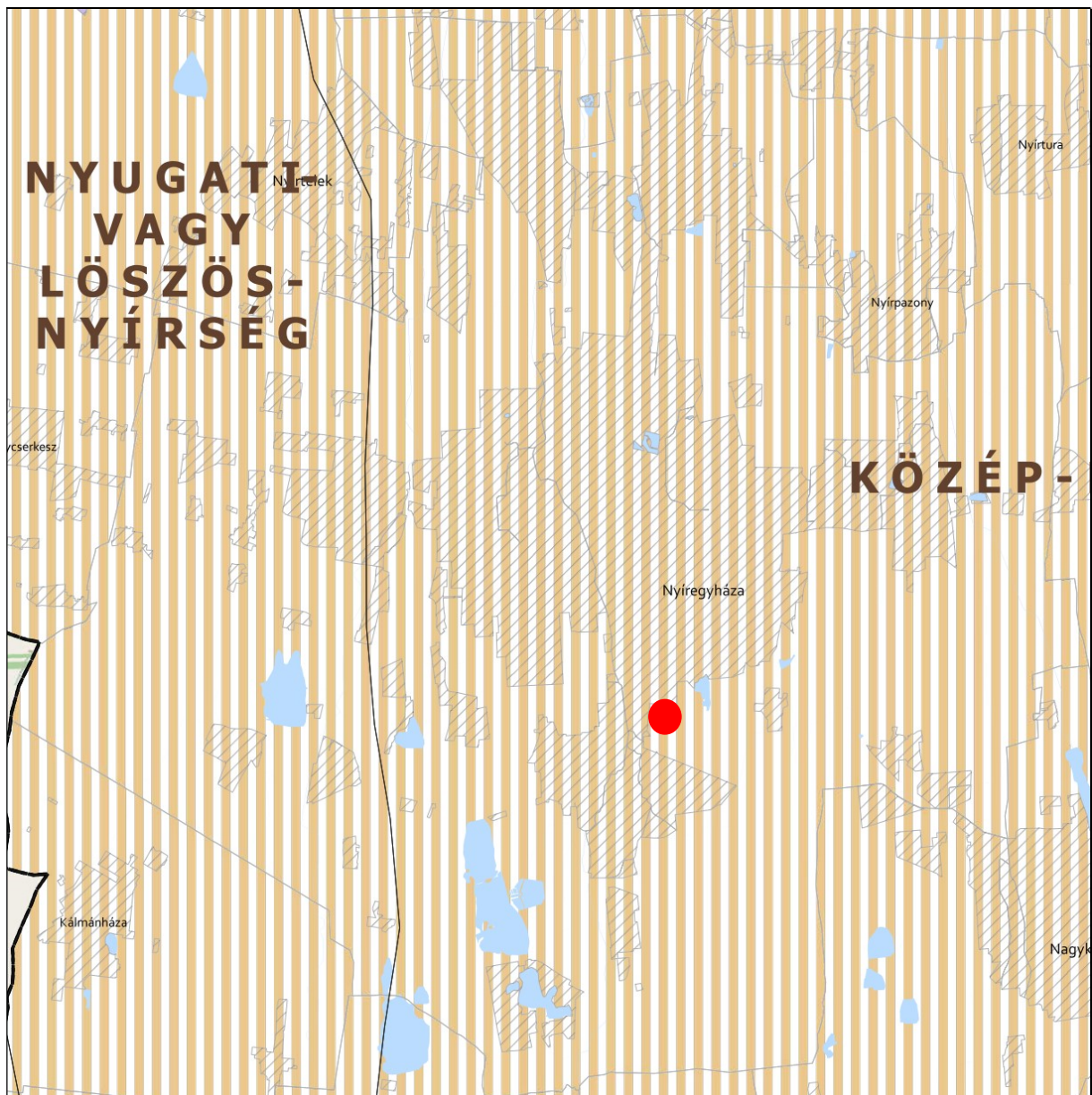
 Településhatár

 Megyehatár



 Országhatár





FELSŐ-TISZA MENTI KOMPLEX - ÉS NYÍRSÉGI VEGYES TÁJGAZDÁLKODÁSI ÉS TURISZTIKAI ÖVEZETEK
3.16. melléklet az 5/2020. (VI. 26.) önkormányzati rendelethez








JELMAGYARÁZAT

-  Felső-Tisza menti komplex tájgazdálkodási és turisztikai övezet
-  Nyírségi vegyes tájgazdálkodási és turisztikai övezet

Tájékoztató elem

-  Felső-Tisza menti komplex tájgazdálkodási és turisztikai övezet megyehatáron kívüli kapcsolódásai
-  Megyét érintő kistéjék

Alaptérkép elemei

-  Települési terület
-  Vízfolyás, vízfelszín
-  Településhatár
-  Megyehatár
-  Országhatár



11. A Térségi Szerkezeti Terv szerinti települési térség (2018)	
követelmény:	OTrT 11. § A kiemelt térségi, illetve megyei terület-felhasználási kategóriák területén belül a települési terület-felhasználási egységek kijelölése során d) a települési térség területén bármely települési terület-felhasználási egység kijelölhető
a lehetőség kihasználása:	A városias települési térség az alábbi terület-felhasználási egységekbe kerülhet besorolásra: <ul style="list-style-type: none">- Településközpont vegyes terület- Kisvárosias lakóterület- Kertvárosias lakóterület- Falusias lakóterület- Különleges terület- Ipari gazdasági terület- Kereskedelmi, szolgáltató gazdasági terület

17. Erdők övezete	
követelmény:	OTrT 29.§ (1): Az erdők övezetébe tartozó területeket az adott településnek a településrendezési eszközében legalább 95%-ban erdőterület területfelhasználási egységbe kell sorolnia. Az e törvény hatálybalépését megelőzően kijelölt beépítésre szánt területek, valamint az erdőről, az erdő védelméről és az erdőgazdálkodásról szóló 2009. évi XXXVII. törvény 4. § (2) bekezdésében meghatározott területek, továbbá az Ország Szerkezeti Terve, a Budapesti Agglomeráció Szerkezeti Terve, valamint a Balaton Kiemelt Üdülőkörzet Szerkezeti Terve által kijelölt települési térség területein lévő erdők övezetének területét a számításnál figyelmen kívül kell hagyni.
a követelmény teljesítése:	A tervezett településrendezési eszközökön erdőterület kijelölése nem történik.
követelmény:	OTrT 29.§ (2): Az erdők övezetében külfejtéses művelésű bányatelket megállapítani és bányászati tevékenységet engedélyezni a bányászati szempontból kivett helyekre vonatkozó szabályok szerint lehet.
a követelmény teljesítése:	A tervezett településrendezési eszközeinken erdők övezetében bányászati tevékenység végzésére alkalmas terület nem kerül kijelölésre.

5. Vízminőség-védelmi terület övezete					
követelmény:	9/2019 (VI. 14.) 5.§ (1): A vízminőség-védelmi terület övezetében keletkezett szennyvíz övezetből történő kivezetéséről és az övezeten kívül keletkezett szennyvizek övezetbe történő bevezetéséről, illetve a szennyvíz övezeten belüli kezelésének feltételeiről a megye területrendezési tervében rendelkezni kell.				
a követelmény teljesítése: A település közigazgatási területén az államigazgatási szervek előzetes adatszolgáltatásának	<table border="1"><tr><td>területe az OTrT -ben (A)</td><td>13219,00ha</td></tr><tr><td>területe a hatályos településszerkezeti tervben</td><td>13219,00 ha</td></tr></table>	területe az OTrT -ben (A)	13219,00ha	területe a hatályos településszerkezeti tervben	13219,00 ha
területe az OTrT -ben (A)	13219,00ha				
területe a hatályos településszerkezeti tervben	13219,00 ha				



figyelembe vételével lehatárolt vízminőség- védelmi terület övezet	területének csökkenése/növekedése a tervezett módosítással	0 ha
	területe a tervezett módosítás után (B)	13219,00 ha
követelmény:	9/2019 (VI. 14.) 5.§ (2): A vízminőség-védelmi terület övezetébe tartozó települések településrendezési eszközeinek készítése során ki kell jelölni a vízvédellel érintett területeket. A kijelölt vízvédellel érintett területekre vonatkozó egyedi szabályokat a helyi építési szabályzatban kell megállapítani.	
a követelmény teljesítése:	A hatályos településrendezési eszközeink már tartalmazzák, a módosítás során nem történt új vízvédellel érintett terület kijelölése.	
követelmény:	9/2019 (VI. 14.) 5.§ (3): A vízminőség-védelmi terület övezetében bányászati tevékenység folytatása a bányászati szempontból kivett helyekre vonatkozó előírások alkalmazásával engedélyezhető.	
a követelmény teljesítése:	Jelen módosítás során új vagy meglévő bányászati tevékenység folytatására alkalmas terület nem került tervezésre.	

8. Ásványi nyersanyagvagyon övezete		
követelmény:	9/2019 (VI. 14.) 8.§ (1): Az ásványi nyersanyagvagyon övezetét a településrendezési eszközökben kell tényleges kiterjedésének megfelelően lehatárolni.	
a követelmény teljesítése:	A hatályos településrendezési eszközeink már tartalmazzák, a módosítás során nem történt új ásványi nyersanyagvagyonnal érintett terület kijelölése.	
követelmény:	9/2019 (VI. 14.) 8.§ (2): (1) bekezdés szerinti területen, a településrendezési eszközökben csak olyan területfelhasználási egység, építési övezet vagy övezet jelölhető ki, amely az ásványi nyersanyagvagyon távlati kitermelését nem lehetetleníti el.	
a követelmény teljesítése:	A hatályos településrendezési eszközeink már tartalmazzák, a módosítás során nem történt új ásványi nyersanyagvagyonnal érintett terület kijelölése.	

10. Tanyás terület övezete		
követelmény:	9/2019 (VI. 14.) 10.§ (1): A megyei területrendezési tervben a tanyás területek övezete azon járásokban jelölhető ki, ahol a kijelölést megelőző legutóbbi népszámlálás alapján a mezőgazdasági jellegű külterületen élő népesség aránya az összes lakónépességhez viszonyítva az országos átlag fölött van.	
a követelmény teljesítése:	A hatályos településrendezési eszközeink már tartalmazzák, a módosítás során nem történt új tanyás terület kijelölése.	
követelmény:	9/2019 (VI. 14.) 10.§ (2): A tanyás területek övezetével érintett területre a tájfenntartó tanyai gazdálkodás és életmód fennmaradásának elősegítése, valamint a tanyás településszerkezet és tájkarakter megőrzése érdekében meg kell határozni a) a településrendezési eszközökben a területfelhasználás és az építés helyi rendjének	



	<i>egyedi szabályait, b) az a) pont szerinti egyedi szabályokkal érintett területre a településképi rendeletben a településképi követelményeket.</i>
a követelmény teljesítése:	A hatályos településrendezési eszközeink már tartalmazzák, a módosítás során nem történt új tanyás terület kijelölése.

5. Térszervező városok és hagyományosan vidéki települések övezete	
követelmény:	5/2020 (VI. 26.) 5.§ (1): <i>A térszervező városok és a hagyományosan vidéki települések övezetébe tartozó települések a településhálózatra gyakorolt hatásuk mértékétől függően a következők lehetnek: a) regionális jelentőségű térszervező város, b) térségi jelentőségű térszervező város, c) járási jelentőségű térszervező város, d) egyéb város, vagy e) hagyományosan vidéki település a 3.12 melléklet szerint.</i>
a követelmény teljesítése:	Nyíregyháza nem a hagyományosan vidéki településhez tartozik. A településhálózatra gyakorolt hatása nem releváns.
követelmény:	5/2020 (VI. 26.) 5.§ (2): <i>A regionális és a térségi jelentőségű térszervező városok esetében azok térszervező szerepének erősítése, a települési térség minőségi fejlesztése érdekében: a) a településfejlesztési koncepció és integrált településfejlesztési stratégia során a térszervező szerepre figyelemmel kell a jövőképet és célrendszert kidolgozni, b) a településrendezési eszközökben új falusias lakóterületet csak a meglévő falusias lakóterülethez csatlakozva lehet kijelölni, amennyiben a településszerkezet folytonossága ezt megköveteli.</i>
a követelmény teljesítése:	Településfejlesztési koncepció, stratégia jelen módosítás keretében nem készül, mivel nem új rendezési terv készül, csak a jelenleg hatályos településrendezési eszközök módosulnak a kijelölt területeken.
követelmény:	5/2020 (VI. 26.) 5.§ (3): <i>A regionális és a térségi jelentőségű térszervező városok településrendezési eszközeinek készítésekor és módosításakor előnyben kell részesíteni a települési területen belül már kijelölt beépítésre szánt területek intenzívebb területfelhasználásba sorolását.</i>
a követelmény teljesítése:	Településfejlesztési koncepció, stratégia jelen módosítás keretében nem készül, mivel nem új rendezési terv készül, csak a jelenleg hatályos településrendezési eszközök módosulnak a kijelölt területeken.
követelmény:	5/2020 (VI. 26.) 5.§ (4): <i>A járási jelentőségű térszervező városok szerepének erősítése, minőségi fejlesztése érdekében: a) a településfejlesztési koncepció és integrált településfejlesztési stratégia készítésekor a célokat, részcélokat a járásközponti szerep erősítésére is figyelemmel kell kidolgozni; b) a településszerkezeti terv készítése és módosítása során meg kell vizsgálni a központi helyzetben lévő területek intenzívebb területfelhasználási irányba való váltását, figyelembe véve a kialakult településszerkezetet.</i>
a követelmény teljesítése:	Településfejlesztési koncepció, stratégia jelen módosítás keretében nem készül, mivel nem új rendezési terv készül, csak a jelenleg hatályos településrendezési eszközök módosulnak a kijelölt területeken.



követelmény:	5/2020 (VI. 26.) 5.§ (5): Az egyéb városok esetén a településfejlesztési koncepció, integrált településfejlesztési stratégia készítése során a jövőkép és célrendszer kidolgozásakor vizsgálni kell a járás szerinti járásközponttal való együttműködés és feladatmegosztás lehetőségét.
a követelmény teljesítése:	Településfejlesztési koncepció, stratégia jelen módosítás keretében nem készül, mivel nem új rendezési terv készül, csak a jelenleg hatályos településrendezési eszközök módosulnak a kijelölt területeken.
követelmény:	5/2020 (VI. 26.) 5.§ (6): A hagyományosan vidéki települések településfejlesztési koncepciójának készítésekor a település adottságaitól függően olyan célokat, részcélokat kell meghatározni, amelyek biztosítják: a) a helyi alapszolgáltatások fejlesztését, b) a lakókörnyezet és településközpont minőségi fejlesztését, c) a felhagyott lakóterületek újrahatszósítását, d) érintettség esetén a további egyedileg meghatározott megyei övezethez kapcsolódó térségi szerep érvényesülését.
a követelmény teljesítése:	Nyíregyháza nem a hagyományosan vidéki településhez tartozik. A településhálózatra gyakorolt hatása nem releváns.
követelmény:	5/2020 (VI. 26.) 6.§ (1): Új fejlesztési terület kijelölésekor, amennyiben a beépítetlen fejlesztési területek aránya meghaladja a település belterületének és beépítésre szánt területeinek 20%-át, akkor az új fejlesztési terület kiterjedésével legalább azonos méretű beépítetlen fejlesztési területet egyidejűleg vissza kell sorolni (visszasorolás).
a követelmény teljesítése:	Jelen módosítás során nem történik új fejlesztési terület kijelölése.
követelmény:	5/2020 (VI. 26.) 6.§ (2): A településrendezési eszközök készítése során a települési térség 20%-át meghaladó, beépítetlen fejlesztési területek esetén meg kell vizsgálni a visszasorolás, vagy az időbeni ütemezés lehetőségét a környezeti, társadalmi és gazdasági folyamatok tükrében.
a követelmény teljesítése:	Jelen módosítás során nem történik új fejlesztési terület kijelölése.
követelmény:	5/2020 (VI. 26.) 6.§ (3): Az (1) bekezdés szerinti követelmény egymással határos önkormányzatok közös tervezése során a településcsoportra vonatkozóan is alkalmazható.
a követelmény teljesítése:	Jelen módosítás során nem történik a határos önkormányzattal közös tervezés.
követelmény:	5/2020 (VI. 26.) 6.§ (4): Az (1)-(3) bekezdést nem kell alkalmazni, ha a) a fejlesztés megyei területfejlesztési programban, vagy települések által közösen készített integrált településfejlesztési stratégiájában szerepel, b) a módosítás a nemzetgazdasági szempontból kiemelt jelentőségű beruházások megvalósításának gyorsításáról és egyszerűsítéséről szóló törvény hatálya alá tartozó ügy tárgyát képezi, c) visszasorolás esetén az épített környezet alakításáról és védelméről szóló törvény szerinti kártalanítási kötelezettség fennáll.
a követelmény teljesítése:	Jelen módosítás a fentebbi pontokban nem releváns.



követelmény:	5/2020 (VI. 26.) 6.§ (5): A településrendezési eszközök készítése során a beépítésre szánt területként kijelölt, de még a területfelhasználásnak megfelelően nem kialakult zártkerti területek esetén meg kell vizsgálni a visszasorolás lehetőségét a valós területhasználat, az ingatlan-nyilvántartás szerinti művelési ágak, a meglévő építmények rendeltetése alapján.
a követelmény teljesítése:	Jelen módosítás során nem történik új beépítésre szánt terület kijelölése.
követelmény:	5/2020 (VI. 26.) 6.§ (6): A központi belterülettel szerves településszerkezeti kapcsolatban nem álló zártkertek területén – a különleges terület kivételével – új beépítésre szánt terület nem jelölhető ki. A központi belterülettel szerves településszerkezeti kapcsolatban áll az érintett zártkert, ha a) az a meglévő belterülethez tartó számított legfeljebb 2000 méteren belül fekszik és szilárd burkolatú helyi gyűjtőúttal megközelíthető, és b) közösségi közlekedési eszköz megállóhelyének legfeljebb 500 méteres körzetében található.
a követelmény teljesítése:	Jelen módosítás során nem történik új beépítésre szánt terület kijelölése.
követelmény:	5/2020 (VI. 26.) 7.§ (1): Települési térségben lévő, jogszabály szerint lehatárolt barnamezős terület újrashasznosítása, fejlesztése érdekében olyan területfelhasználási egységet kell kijelölni, mely elősegíti annak integrálódását a kialakult településszövetbe, összhangban van a szomszédos területek terület-felhasználásával és városok esetében elősegíti a térszervező szerep erősödését.
a követelmény teljesítése:	A módosítás nem érint barnamezős területet.
követelmény:	5/2020 (VI. 26.) 7.§ (2): 1 ha-nál nagyobb új lakó-, gazdasági és üdülőterület kijelölését megelőzően tisztázni kell a beépítés infrastrukturális feltételeit, valamint az útépitési és közművesítési hozzájárulás kötelezettségének teljesítésével érintettek körét.
a követelmény teljesítése:	Jelen módosítás során az infrastrukturális feltételek adottak.
követelmény:	5/2020 (VI. 26.) 7.§ (3): Hagyományosan vidéki településeken új beépítésre szánt terület kijelölése során meg kell vizsgálni a települési térségben lévő felhagyott telkek, telekcsoportok adott fejlesztésre való alkalmasságát.
a követelmény teljesítése:	Nyíregyháza nem a hagyományosan vidéki településhez tartozik. A településhálózatra gyakorolt hatása nem releváns.
követelmény:	5/2020 (VI. 26.) 7.§ (4): Az 5. § (1) bekezdésének ad) pontjával érintett települések, valamint a 3.13. melléklet szerinti „Záhony-Kisvárdai térségbe” tartozó települések helyi építési szabályzata a kereskedelmi, szolgáltató gazdasági területre az országos településrendezési követelményektől eltérően az építési telek megengedett legnagyobb beépítettségét 70%-ban, legkisebb zöldfelületét 15%-ban is megállapíthatja, amennyiben az érintett telkek: a) a településrendezési eszközökben lehatárolt barnamezős területek, vagy b) az érintett építési telkek már beépült gazdasági területen találhatóak, és a gazdasági tevékenységek helyhez kötöttsége miatt nincs mód a telephely területének bővítésére.
a követelmény teljesítése:	A módosításra kijelölt területek nem tartoznak a „Záhony-Kisvárdai térségbe”.



követelmény:	5/2020 (VI. 26.) 7.§ (5): A (4) bekezdés szerinti eltérés nem alkalmazható településközpontban elhelyezkedő, vagy lakóterülettel körülvev kereskedelmi, szolgáltató gazdasági területek esetén.
a követelmény teljesítése:	A módosításra kijelölt területek nem tartoznak a „Záhony-Kisvárdai térségbe”.

8. Térségi együttműködések övezete	
követelmény:	5/2020 (VI. 26.) 8.§ (1): Nyíregyháza településfejlesztési koncepciójában és integrált településfejlesztési stratégiájában Debrecen Megyei jogú Városával történő együttműködéssel összhangban a városkörnyék urbanizálódását elősegítő célrendszert kell meghatározni.
a követelmény teljesítése:	Településfejlesztési koncepció, stratégia jelen módosítás keretében nem készül, mivel nem új rendezési terv készül, csak a jelenleg hatályos településrendezési eszközök módosulnak a kijelölt területeken.
követelmény:	5/2020 (VI. 26.) 8.§ (2): A Debrecen-Nyíregyháza urbanizációs tengellyel érintett települések településfejlesztési koncepciójának és integrált településfejlesztési stratégiájának készítése során olyan célokat, részcélokat, beavatkozásokat kell meghatározni, melyek erősítik a térség beépített területeinek és infrastruktúrájának minőségi fejlesztését, különösen: a) a lakóterületek minőségi fejlesztését, b) a központok, átszállási pontok elérhetőségének javítását, c) az átszállási pontok környezetének rendezését, ingázás komfortjának növelését (pl. vasútállomások, autóbussz állomások), d) a térszervező szerepű szolgáltatások erősítését és e) a kerékpárút-hálózat folytonossá tételét.
a követelmény teljesítése:	Településfejlesztési koncepció, stratégia jelen módosítás keretében nem készül, mivel nem új rendezési terv készül, csak a jelenleg hatályos településrendezési eszközök módosulnak a kijelölt területeken.
követelmény:	5/2020 (VI. 26) 8.§ (3): A Nyírségi–Szatmári–Beregi város csoport járásközpontjainak településfejlesztési koncepciójának készítése során a jövőkép és célrendszer kidolgozásakor vizsgálni kell a városok közötti együttműködés lehetőségeit (gazdaságfejlesztés, turizmus, oktatás, elérhetőség javítása, stb.).
a követelmény teljesítése:	Településfejlesztési koncepció, stratégia jelen módosítás keretében nem készül, mivel nem új rendezési terv készül, csak a jelenleg hatályos településrendezési eszközök módosulnak a kijelölt területeken.
követelmény:	5/2020 (VI. 26) 8.§ (4): A Nyírségi–Szatmári–Beregi város csoport hatásterületével érintett települések településfejlesztési koncepciójának kidolgozásakor figyelembe kell venni a járásközpontok településfejlesztési koncepciójának céljait és beavatkozásait.
a követelmény teljesítése:	Településfejlesztési koncepció, stratégia jelen módosítás keretében nem készül, mivel nem új rendezési terv készül, csak a jelenleg hatályos településrendezési eszközök módosulnak a kijelölt területeken.
követelmény:	5/2020 (VI. 26) 8.§ (5): A város párok és szomszédvárosok esetén a településfejlesztési koncepció és integrált településfejlesztési stratégia jövőképeinek és célrendszerének kidolgozása során vizsgálni kell az együttműködés lehetőségeit (pl. turizmus, gazdaságfejlesztés, oktatás, közösségi közlekedés).



a követelmény teljesítése:	Településfejlesztési koncepció, stratégia jelen módosítás keretében nem készül, mivel nem új rendezési terv készül, csak a jelenleg hatályos településrendezési eszközök módosulnak a kijelölt területeken.
követelmény:	5/2020 (VI. 26) 8.§ (6): Amennyiben a szomszédvárosok, az aprófalvas térség és a Záhony-Kisvárdra térség települései együttműködve végeznek település-, vagy területfejlesztéssel összefüggő tevékenységet, akkor közösen kell meghatározni az erre irányuló tervezés célját, szempontjait, feltételeit.
a követelmény teljesítése:	Településfejlesztési koncepció, stratégia jelen módosítás keretében nem készül, mivel nem új rendezési terv készül, csak a jelenleg hatályos településrendezési eszközök módosulnak a kijelölt területeken.

10. Gyümölcsstermesztés térségi jelentőségű övezete	
követelmény:	5/2020 (VI. 26.) 10.§ (1): A településfejlesztési koncepció készítésekor a gyümölcsgazdálkodással (termelés szerkezet, termesztés, feldolgozás) és a gyümölcssturizmussal összefüggő célrendszert és beavatkozásokat a meglévő turisztikai kínálatot figyelembe véve kell meghatározni.
a követelmény teljesítése:	Településfejlesztési koncepció, stratégia jelen módosítás keretében nem készül, mivel nem új rendezési terv készül, csak a jelenleg hatályos településrendezési eszközök módosulnak a kijelölt területeken.
követelmény:	5/2020 (VI. 26.) 10.§ (2): A településrendezési eszközök készítésekor a gyümölcsstermesztést és -feldolgozást támogató szabályokat kell kidolgozni a helyi gazdálkodási hagyományokkal összhangban.
a követelmény teljesítése:	Településfejlesztési koncepció, stratégia jelen módosítás keretében nem készül, mivel nem új rendezési terv készül, csak a jelenleg hatályos településrendezési eszközök módosulnak a kijelölt területeken.
követelmény:	5/2020 (VI. 26) 10.§ (3): A településrendezési eszközök készítésekor le kell határolni a gyümölcsstermesztés térségi jelentőségű övezetét a valós területhasználat alapján, ahol beépítésre szánt területek közül kizárólag a gyümölcsstermesztésre, -tárolásra és -feldolgozásra szolgáló különleges mezőgazdasági üzemi terület jelölhető ki.
a követelmény teljesítése:	Településfejlesztési koncepció, stratégia jelen módosítás keretében nem készül, mivel nem új rendezési terv készül, csak a jelenleg hatályos településrendezési eszközök módosulnak a kijelölt területeken.

11. Felső-Tisza menti komplex tájgazdálkodási és turisztikai övezet	
követelmény:	5/2020 (VI. 26.) 11.§ (1): A településszerkezeti tervek készítése során a területfelhasználás rendszerét a beépítésre nem szánt területeken a vízgazdálkodási, a táj- és természetvédelmi, a tájgazdálkodási és a turisztikai célokkal összhangban kell megállapítani.
a követelmény teljesítése:	Új településszerkezeti terv jelen módosítás keretében nem készül, csak a jelenleg hatályos módosul a kijelölt területeken.
követelmény:	5/2020 (VI. 26.) 11.§ (2): A különleges mezőgazdasági üzemi terület vagy gazdasági terület kijelölését megelőzően vizsgálni kell, hogy az adott településen rendelkezésre áll-e más, olyan meglévő major vagy gazdasági telephely, mely alkalmas a fejlesztés megvalósítására.



a követelmény teljesítése:	Új különleges mezőgazdasági üzem vagy gazdasági terület kijelölése nem történik jelen módosítás során.
követelmény:	5/2020 (VI. 26.) 11.§ (3): A természetvédelmi szempontból kiemelten kezelendő gyepterületek csak olyan korlátozott használatú mezőgazdasági terület területfelhasználási egységbe sorolhatók, melyek a gyepterületek fenntartását, kutatását és bemutatását szolgálják.
a követelmény teljesítése:	Jelen módosítás során nem történik gyepterületeket érintő területfelhasználási módosítás.
követelmény:	5/2020 (VI. 26.) 11.§ (4): Erdőterület területfelhasználási egység csak a mezőgazdasági (mezővédő fásítás), árvízvédelmi, táj- és természetvédelmi vagy a településökölógiai célokkal összhangban és a tájkarakterhez illeszkedő módon jelölhető ki.
a követelmény teljesítése:	Jelen módosítások nem érintik a fentebb említett területeket.
követelmény:	5/2020 (VI. 26.) 11.§ (5): Amennyiben a térségi szerkezeti terv nem vízgazdálkodási térségként jelöli az övezet területén lévő 1 ha feletti egybefüggő nádas művelési ágú alrészleteket, ex-lege védett lápokot és szikes tavakat, akkor azokat természetközeli terület területfelhasználásba kell besorolni.
a követelmény teljesítése:	Jelen módosítások nem érintik a fentebb említett területeket.
követelmény:	5/2020 (VI. 26.) 11.§ (6): Vizes élőhelyek csak olyan területfelhasználási egységbe sorolhatók, melyek azok fenntartását vagy élőhely-rekonstrukcióját biztosítják.
a követelmény teljesítése:	Jelen módosítások nem érintik a fentebb említett területeket.
követelmény:	5/2020 (VI. 26.) 11.§ (7): A VTT tározók területén a valós használatnak megfelelő területfelhasználási egységeket kell megállapítani.
a követelmény teljesítése:	Jelen módosítások nem érintik a fentebb említett területeket.
követelmény:	5/2020 (VI. 26.) 12§ (1): A helyi építési szabályzat készítése során a térségi és helyi sajátosságok (kiemelt agrártermékekre specializáltan) figyelembevételével rendelkezni kell a birtokközpont elhelyezésére alkalmas területek lehatárolásáról és az új birtokközponthoz kapcsolódó minimális birtoktest méretének, beépítésének helyi szabályairól.
a követelmény teljesítése:	Jelen módosítások nem érintik a fentebb említett területeket.




követelmény:	5/2020 (VI. 26.) 12.§ (2): Új beépítésre szánt különleges mezőgazdasági üzemi terület kijelölése esetén a MaTrT 12.§ (3) bekezdésének előírását azzal az eltéréssel kell alkalmazni, hogy a területnövekmény legkevesebb 5%-ának megfelelő mértékben védelmi rendeltetésű erdőterületet (mezővédő erdősávként) kell kijelölni, mely elősegíti az adott fejlesztéshez kapcsolódó nagytáblák tagolását, a mezsgyék fásítását, a tájba illesztést és a szélerozió hatásának csökkentését. A kijelölést a biotóp-hálózati rendszer fejlesztésének szempontjai figyelembe vételével kell elvégezni.
a követelmény teljesítése:	Jelen módosítások nem érintik a fentebb említett területeket.
követelmény:	5/2020 (VI. 26.) 12.§ (3): Amennyiben a területek biológiai aktivitás-értékének számításáról szóló jogszabály előírásai szükségessé teszik, akkor az adott fejlesztés környezetében kell a (2) bekezdés szerinti módon további mezővédő védelmi rendeltetésű erdőterületet vagy korlátozott használatú mezőgazdasági területfelhasználást (állandó gyepek) kijelölni.
a követelmény teljesítése:	Jelen módosítások nem érintik a fentebb említett területeket.
követelmény:	5/2020 (VI. 26.) 13.§ (1): A megyei területfejlesztési dokumentumokat figyelembe véve a turisztikai infrastruktúra-hálózatok összehangolt fejlesztésére és tervezésére a településfejlesztési koncepcióban, valamint az integrált településfejlesztési stratégiában célokat, részcélokat és beavatkozásokat kell meghatározni.
a követelmény teljesítése:	Településfejlesztési koncepció, stratégia jelen módosítás keretében nem készül, mivel nem új rendezési terv készül, csak a jelenleg hatályos településrendezési eszközök módosulnak a kijelölt területeken.
követelmény:	5/2020 (VI. 26.) 13.§ (2): A folyószakaszokkal vagy holtágakkal rendelkező települések településfejlesztési koncepciójában, integrált településfejlesztési stratégiájában, olyan további célrendszert és beavatkozásokat kell meghatározni, amelyek a települési és a térségi turisztikai célokkal összhangban vannak.
a követelmény teljesítése:	Településfejlesztési koncepció, stratégia jelen módosítás keretében nem készül, mivel nem új rendezési terv készül, csak a jelenleg hatályos településrendezési eszközök módosulnak a kijelölt területeken.
követelmény:	5/2020 (VI. 26.) 13.§ (3): A településszerkezeti terv készítése során a turisztikai infrastruktúra-hálózatot úgy kell kialakítani, hogy azok kövessék a vízfolyásokat vagy a természetes és mesterséges tájlelemeket és érintsék a kulturális, valamint a természeti örökség értékeit.
a követelmény teljesítése:	Új településszerkezeti terv jelen módosítás keretében nem készül, csak a jelenleg hatályos módosul a kijelölt területeken.

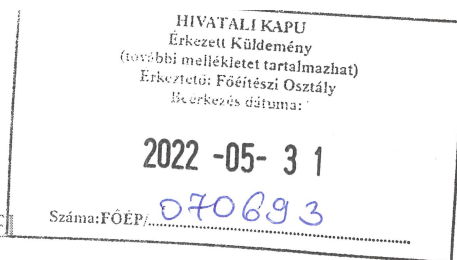
19. Honvédelmi és katonai célú terület övezete	
követelmény:	OTrT 32.§ (1): A honvédelmi és katonai célú terület övezetét a településrendezési eszközökben kell tényleges kiterjedésének megfelelően lehatárolni.
a követelmény teljesítése:	A hatályos településrendezési eszközeink már tartalmazzák, a módosítás során nem történt új honvédelmi és katonai célú terület kijelölése.



követelmény:	OTrT 32.§ (2): <i>Az övezet (1) bekezdés alapján lehatárolt területét a településrendezési eszközökben</i> a) a b) pontban megfogalmazottak kivételével - minden területfelhasználási kategóriában - beépítésre szánt vagy beépítésre nem szánt különleges honvédelmi, katonai és nemzetbiztonsági célra szolgáló terület területfelhasználási egységbe kell sorolni; b) a zárt bekerített objektumok kivételével honvédelmi célú erdőterület területfelhasználási egységbe kell sorolni, ha az adott terület az erdők övezete által is érintett.
a követelmény teljesítése:	A hatályos településrendezési eszközeink már tartalmazzák, a módosítás során nem történt új honvédelmi és katonai célú terület kijelölése.
követelmény:	OTrT 32.§ (3): <i>A (2) bekezdésben foglalt területfelhasználási egység kijelölésének módosítása csak a honvédelemért felelős miniszter hozzájárulásával lehetséges.</i>
a követelmény teljesítése:	A hatályos településrendezési eszközeink már tartalmazzák, a módosítás során nem történt új honvédelmi és katonai célú terület kijelölése.



SZABOLCS-SZATMÁR-BEREG MEGYEI
KORMÁNYHIVATAL



Ügyiratszám: SZ/4ÁF/00054-5/2022.

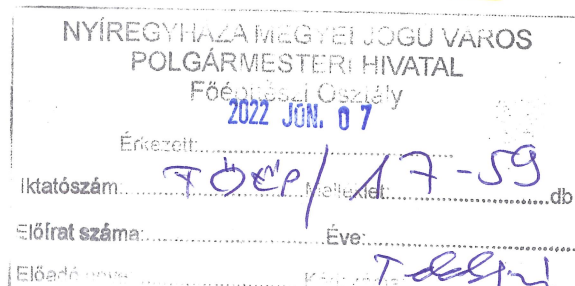
FŐÉP/17-55/2022.

Üi.: Telekfiné Bódi Mária

DR. KOVÁCS FERENC
polgármester

NYÍREGYHÁZA MJV POLGÁRMESTERI HIVATALA
NYÍREGYHÁZA

Kossuth tér 1.
4400



Tárgy: Nyíregyháza MJV településrendezési eszközeinek módosítása – MÓDOSÍTÁSOK X.-2021.

1. A LEVA-TEAM Kft. fejlesztési elképzeléseinek megvalósíthatósága érdekében a tulajdonukban lévő Nyíregyháza 31552/1 hrsz.-ú ingatlan egy részének Közpark zónából (Z) Egyéb ipari gazdasági zónába (Ge) történő átsorolása szükséges.

Teljes eljárás végső véleményezési szakasz – ZÁRÓ SZAKMAI VÉLEMÉNY

Tisztelt Polgármester Úr!

Hivatkozással megkereső levelében foglaltakra, a tárgyi településrendezési eszközök módosításával kapcsolatban a településfejlesztési koncepcióról, az integrált településfejlesztési stratégiáról és a településrendezési eszközökről, valamint egyes településrendezési sajátos jogintézményekről szóló 314/2012. (XI. 8.) Korm. rendelet (a továbbiakban: Rendelet) **40. § szerinti írásos záró szakmai véleményemet** a teljes eljárás végső szakmai véleményezési szakaszának keretében az alábbiakban adom meg:

A dokumentációból kiderül, hogy a módosítást az OTÉK 2012. augusztus 6-án hatályos településrendezési követelményeinek és jelmagyarázatának figyelembevételével kívánja elvégezni. Hivatkozásaim ez által erre a jogi állapotról alapoztam.

A véleményezésre megküldött dokumentáció:

- megnevezése: Nyíregyháza Megyei Jogú Város Településrendezési eszközeinek módosítása-
Módosítások X./2021.-2 területből visszamaradt 1 terület, teljes eljárás végső szakmai
véleményezési dokumentáció
- tervezője: Nyíregyháza MJV Polgármesteri Hivatala Főépítész Osztály- Labbanz András
okleveles településmérnök
- törzsszám: -
- dátuma: 2022. május

I. MAGASABB SZINTŰ TERÜLETRENDEZÉSI TERVEKKEL VALÓ ÖSSZHANG

A településrendezési eszközeik és az országos, illetve megyei területrendezési tervek (MaTrT tv; MTrT rendelet) **összhangja** - a megyei főépítész ÁLT/8-6/2022. iktatószámú véleményét is figyelembe véve – a módosítással érintett területet tekintve **biztosított**.

Az épített környezet alakításáról és védelméről szóló 1997. LXXVIII. törvény 8. § (2a)-(2d) rendelkezései alapján a tárgyi módosításokhoz kapcsolódóan az Országos Főépítész nyilatkozatot nem tett.

II. TELEPÜLÉSRENDEZÉSI ESZKÖZÖK MÓDOSÍTÁSA

A településrendezési eszközök tárgyi módosítása során az egyeztetésben részt vevő önkormányzati, államigazgatási szervek jogszabályon alapuló véleményei elfogadható szabályozási tartalommal javításra kerültek, továbbá a partnerek jogszabályon alapuló kifogással nem éltek, ezért **a módosítást nem kifogásolom.**

Felhívom a továbbiakban a szíves figyelmét az alábbiakra:

- A jóváhagyott településrendezési eszközök megküldésekor - hivatkozással a Rendelet 16. § (2) bekezdésében lévő előírásra - kérem, hogy a jóváhagyást követően összeszerkesztett településszerkezeti eszközöket is csatolják.
- A teljes eljárás esetén a településrendezési eszköz a közlést követő 15. napon, de leghamarabb az elfogadástól számított 30. napon léptethető hatályba.
- **A jóváhagyott tervek megküldésének kötelezettsége:**
 - A Rendelet 43 § (2) szerint **a településrendezési eszközt a polgármester** a képviselő-döntést követő **15 napon belül** megküldi¹ az állami főépítésznek és az eljárásban részt vevő összes államigazgatási szervnek vagy elektronikus úton hitelesített dokumentumok elérését biztosítva 15 napon belül értesíti az állami főépítést és az eljárásban részt vevő államigazgatási szervet annak elérési lehetőségéről.
 - A településrendezési eszközöket, a rendeletet vagy határozatot és terv-melléleteket az önkormányzat döntését követő **30 napon belül a jegyző** köteles a Dokumentációs Központ részére ingyenesen átadni vagy megküldeni.

Nyíregyháza, 2022. május 31.

Tisztelettel:



Kapják:

1. Címzett (hivatali kapunk keresztül)
2. Irattár

¹Kérem, hogy irodánkhoz a jóváhagyott tervdokumentáció(ka)t papír formátumban és digitális (CD) adathordozón is (!) szíveskedjenek elküldeni. Hivatkozás: 314/2012. (XI. 8.) Korm. r. 37. § (6)