



Ügyiratszám: FŐÉP/158-21/2021.
Ügyintéző: Telekfiné Bódi Mária

ELŐTERJESZTÉS

- a Polgármesterhez -

Nyíregyháza 19/2005. (V.5.) önkormányzati rendelettel jóváhagyott helyi építési szabályzatának módosításáról és egységes szerkezetű szövegének megállapításáról szóló 21/2007. (VI. 12.) önkormányzati rendelet módosításához szükséges partnerségi vélemények kiértékelésének jóváhagyásáról (MÓDOSÍTÁSOK VI./2021. - 2 terület, teljes eljárás)

Tisztelt Polgármester Úr!

A veszélyhelyzet kihirdetéséről és a veszélyhelyzeti intézkedések hatálybalépéséről szóló **27/2021. (I. 29.)** Korm. rendelet alapján a vész helyzetben alkalmazni kell a *katasztrófavédelemről és a hozzá kapcsolódó egyes törvények módosításáról szóló 2011. évi CXXVIII. törvény 46.§-ának (4) bekezdését, ami rendelkezik arról, hogy a veszélyhelyzetben a települési önkormányzat képviselő-testületének feladat- és hatáskörét a polgármester gyakorolja az ott megjelölt kivétellel.*

Nyíregyháza MJV Közgyűlésének Városstratégiai és Környezetvédelmi Bizottsága átruházott hatáskörében **2 területre vonatkozóan a 100/2019. (VI.25.)** számú határozatával döntött a város **117/2005. (V.4.) sz. közgyűlési határozattal megállapított településszerkezeti tervének, valamint a 21/2007. (VI.12.) önkormányzati rendelettel jóváhagyott helyi építési szabályzatának és szabályozási tervének módosítására vonatkozó megindításáról.** A terület bemutatását a mellékelt véleményezési dokumentáció tartalmazza. *(3. számú melléklet)*

Jelen módosításaink esetében a településszerkezetet meghatározó műszaki infrastruktúra főhálózat nem változik, új beépítésre szánt terület kijelölése történik, zöld, vízgazdálkodási, erdő- és természetközeli terület megszüntetése, illetve új területen kijelölése történik. A településfejlesztési koncepcióról, az integrált településfejlesztési stratégiáról és a településrendezési eszközökről, valamint egyes településrendezési sajátos jogintézményekről szóló **314/2012. (XI. 8.)** Korm. rendelet (a továbbiakban: Korm. rendelet) **32.§ (3) bekezdése** alapján a rendezési terv módosító eljárás az **teljes eljárás szabályai szerint lefolytatható.**

Az eljárás **2021 áprilisában 2 területre vonatkozóan FŐÉP/158/2021. ügyiratszám**on a véleményezési szakaszával folytatódott. **2021. áprilisában Nyíregyháza MJV partnerségi egyeztetés szabályairól szóló 10/2017. (II.24.) önkormányzati rendelete** alapján megküldtük a rendezési terv módosításhoz kapcsolódó véleménykérő dokumentációnkat az állandó



partnereinknek (Területi Építész Kamara, Mérnöki Kamara, Nyírségi Civilház, E-misszió Egyesület)
A véleményeket kiértékelük.

*A veszélyhelyzet ideje alatt egyes településfejlesztési, településrendezési és településkép-védelmi szabályok eltérő alkalmazásáról szóló 546/2020. (XII. 2.) Korm. rendelet 2. §-a szerint a helyi önkormányzat a partnerségi egyeztetés személyes megjelenést előíró szabályaitól eltérően a tájékoztatást, a véleménynyilvánítást és az egyeztetést **elektronikus úton** is lefolytathatja, és az előzetes és munkaközi tájékoztatás lakossági fóruma elektronikus úton is történhet azzal, hogy az észrevételeket és javaslatokat a közzétételtől számított tizenöt napon belül lehet megtenni, kizárólag elektronikus úton. A partnerségi véleményezés meghirdetésre került a Nyíregyházi naplóban és az önkormányzat honlapján, a véleményezési dokumentációt közzétettük a honlapon.*

A partnerségi véleményezésre beérkezett véleményeket kiértékelük, a válaszadók a módosítást támogathatóknak tartották. Az elektronikus úton lefolytatott lakossági fórumra lakossági észrevétel, vélemény nem érkezett. *(2. számú melléklet)*

A Korm. rendelet 39.§ (2) bekezdése szerint és a 10/2017. (II.24.) önkormányzati rendelet alapján a beérkezett véleményeket ismertetni kell a képviselő testülettel. A 26/2019. (XII.20.) önkormányzati rendelet 2. mellékletének 12.9. pontja szerint a Városstratégiai és Környezetvédelmi Bizottság átruházott hatáskörében dönt a településrendezési eszközök partnerségi egyeztetési eljárásainál a **beérkezett vélemények elfogadásáról vagy el nem fogadásáról.**

Fenti előterjesztés alapján kérem T. Polgármester Urat a mellékelt határozat tervezet jóváhagyásával a **beérkezett véleményeket és azok kiértékelését elfogadni** szíveskedjen. *(1. számú melléklet)*

Nyíregyháza, 2021. május 27.

Tisztelettel:


Kovács Rita
városi főépítész



1. sz. melléklet a FŐÉP/158-21/2021. sz. előterjesztéshez

H a t á r o z a t - t e r v e z e t

Nyíregyháza Megyei Jogú Város
Polgármesterének

...../..... (....) számú
Nyíregyháza Megyei Jogú Város Közgyűlése
Városstratégiai és Környezetvédelmi Bizottságának
hatáskörében eljárva meghozott
h a t á r o z a t a

Nyíregyháza 19/2005. (V.5.) önkormányzati rendelettel jóváhagyott helyi építési szabályzatának módosításáról és egységes szerkezetű szövegének megállapításáról szóló 21/2007. (VI. 12.) önkormányzati rendelet módosításához szükséges partnerségi vélemények kiértékelésének jóváhagyására
(MÓDOSÍTÁSOK VI./2021. - 2 terület, teljes eljárás)

A Polgármester

a 27/2021. (I. 29.) Korm. rendelet és a 478/2020. (XI. 3.) Korm. rendelet alapján kihirdetett veszélyhelyzetre tekintettel a katasztrófavédelemről és a hozzá kapcsolódó egyes törvények módosításáról szóló 2011. évi CXXVIII. törvény 46.§ (4) bekezdésében és az Épített környezet alakításáról és védelméről szóló többször módosított 1997. évi LXXVIII. törvény 9/B § (2) bekezdés a) pontjában kapott felhatalmazás alapján és Nyíregyháza MJV Közgyűlésének a 26/2019. (XII.20.) önkormányzati rendelet 2. mellékletének 12.9. pontjában kapott felhatalmazása alapján Nyíregyháza Megyei Jogú Város Önkormányzata Városstratégiai és Környezetvédelmi Bizottsága feladat- és hatáskörében eljárva az alábbi tárgyú folyamatban lévő rendezési terv módosítás esetében

- teljes eljárásban 2 területre vonatkozó módosítás -

a 10/2017. (II.24.) önkormányzati rendelet és az 546/2020. (XII. 2.) Korm. rendelet alapján megtartott lakossági fórumra és partnerségi egyeztetésre beérkezett véleményeket megismerte és a mellékelt kiértékelést **elfogadja.**

Utasítja: a Főépítési Osztályt a tárgyi rendezési terv módosítás eljárásának tovább folytatására.

Felelős: Kovács Rita városi főépítész

Határidő: folyamatos

Nyíregyháza, 2021. május 27.

Erről értesülnek:

1.) a címzetes főjegyző és a polgármesteri hivatal belső szervezeti egységeinek vezetői



2. sz. melléklet a FŐÉP/158-21/2021. számú előterjesztéshez

Partnerségi Véleményezés kiértékelése		
(A településrendezéssel összefüggő partnerségi egyeztetési szabályairól szóló 10/2017. (II. 24.) önkormányzati rendelet alapján)		
FŐÉP/158/2021. - Rendezési terv módosítás 2 terület (véleményezési szakasz)	Vélemények	Tervezői válaszok
1 Szabolcs-Szatmár-Bereg Megyei Mérnök Kamara 4400 Nyíregyháza, Kálvin tér 14. I. emelet e-mail cím: mernoki.kamara@t-online.hu	A Közpark területének csökkentését nem támogatja.	A módosítással érintett terület a már meglévő lakópark bővítése lesz. A tervezett módosítás csökkenti a jelenlegi biológiai aktivitási értéket, ezért a kérelmező saját tulajdonában lévő Nyíregyháza Kismezőtanya 02156/33 hrsz-ú ingatlanát visszapótlásként felajánlotta.
2 Szabolcs-Szatmár-Bereg Megyei Területi Építész Kamara 4400 Nyíregyháza, Őz utca 21. e-mail cím: epiteszkamara@gmail.com	A tervezett módosításokkal egyetértetek.	Tervezői észrevételt nem igényel.
3 Nyírségi Civilház 4400 Nyíregyháza, Damjanich u. 4-6. e-mail cím: nyirsegicivilhaz@enyft.hu	2021. május 10.-i véleményezési határidőig nem válaszolt.	-
4 E-misszió Természet- és Környezetvédelmi Egyesület 4400 Nyíregyháza, Szabolcs u. 6. e-mail cím: tomoril@e-misszio.hu	2021. május 10.-i véleményezési határidőig nem válaszolt.	-
Lakossági véleményezés kiértékelése		
(A veszélyhelyzet ideje alatt egyes településfejlesztési, településrendezési és településkép-védelmi szabályok eltérő alkalmazásáról szóló 546/2020. (XII. 2.) Korm. Rendelet alapján)		
FŐÉP/158-2/2021. - Rendezési terv mód. - 2 terület, teljes eljárás (véleményezési szakasz)	Vélemények	Tervezői válaszok
1	A 2021.04.23-05.10 között elektronikus úton lefolytatott lakossági fórumra lakossági észrevétel, vélemény nem érkezett.	

2021. április

NYÍREGYHÁZA MEGYEI JOGÚ VÁROS

Településrendezési eszközeinek módosítása

Eljárás megnevezése:
MÓDOSÍTÁSOK VI./2021.

Eljárás típusa:
Teljes eljárás
Véleménykérő dokumentáció





ALÁÍRÓLAP

NYÍREGYHÁZA MEGYEI JOGÚ VÁROS RENDEZÉSI TERVÉNEK MÓDOSÍTÁSA

Terv készítő: Nyíregyháza Megyei Jogú Város Polgármesteri Hivatala
Főépítészeti Osztály

Tervezők:

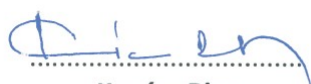

.....
Labbancz András
okleveles településmérnök
TT/15-0378


.....
Végh József
településmérnök
TT/15-0124

Városi főépítész:


.....
Kovács Rita
városi főépítész

Tervező munkatársak:


.....
Kovács Rita
építésmérnök
városépítési - városgazdálkodási
szakmérnök


.....
Kukucska Zsolt
okl. építőmérnök


.....
Telekfiné Bódi Mária
településmérnök


.....
Máriás Éva
településmérnök



NYÍREGYHÁZA MEGYEI JOGÚ VÁROS
Településrendezési Tervének
- módosításához -

Teljes eljárás – Véleménykérő dokumentáció

MÓDOSÍTÁSOK VI./2021.

Tartalomjegyzék

1	Előzmény	4
1.1	Hatályban lévő településrendezési eszközeink	4
1.2	Átnézeti térkép	4
1.3	Átnézeti térkép – kivágatok	4
1.4	Módosítással érintett beavatkozási pontok	5
1.5	Helyszín, környezet és a fejlesztés bemutatása	5
2	Beavatkozási pontok ismertetése	10
3	Településszerkezeti módosítások	12
4	Alátámasztó munkarész	17
4.1	Főépítészti nyilatkozat	17
4.2	Közlekedési munkarész	18
4.3	Településképi rend. összefüggő, a szabályozás kialakítására vonatkozó észrevételek	19
4.4	Új beépítésre szánt területek kijelölésére vonatkozó nyilatkozat.....	20
5	Szabályozási módosítások	21
6	A településrendezési eszközök tervezett módosítása és a hatályos területrendezési tervek közötti kapcsolat bemutatása	26
6.1	A magasabb rendű tervekkel való összhang igazolásához nyilatkozat.....	26
6.2	Övezeti lehatárolás	27
6.3	Rajzi mellékletek	28
7	Biológiai aktivitási érték számítása	56



**Nyíregyháza Megyei Jogú Város Közgyűlése
Városstratégiai és Környezetvédelmi Bizottsága**

**100/2019. (VI. 25.) számú
határozata**

Nyíregyháza 19/2005. (V.5.) önkormányzati rendelettel jóváhagyott helyi építési szabályzatának módosításáról és egységes szerkezetű szövegének megállapításáról szóló 21/2007. (VI. 12.) önkormányzati rendelet módosítására
(A rendezési terv módosítási kérelmeinek 2019. év júniusi megindítása)

A Bizottság

Nyíregyháza MJV Közgyűlésének a 30/2010.(XI.12.) önkormányzati rendelete 14. § (8) bekezdésében kapott felhatalmazása alapján

1. Nyíregyháza MJV helyi építési szabályzata és szabályozási terve módosításának elkészítéséhez hozzájárul.

2. A módosítás az alábbi területeket érinti:

- A Nyíregyháza 31231/18 hrsz-ú ingatlan egy részének Védelmi rendeltetésű erdőzóna (Ev) övezeti besorolása Kertvárosias lakózónára (Lke) történő módosítása
- A Nyíregyháza 11878/67 hrsz.-ú ingatlan Közpark zóna (Z) övezeti besorolásának módosítása kertvárosias lakózónára
- A Nyíregyháza 0683/218 hrsz.-ú ingatlan északi telekrészének Egyéb ipari gazdasági zónából (Ge) I. rendű közlekedési célú közterületé való kijelölése
- Csereterületek kijelölése a „2 terület” megnevezésű teljes eljárású megindítandó módosításhoz
- A vasút határánál zajvédő domb kialakítása, a telektömbön belül telekhatárok-, és II. rendű közlekedési utak kijelölése
- Napelemes kiserőmű megvalósításának céljából rendezési terv módosítása a 01043/42 hrsz.-ú ingatlanon
- A Nyíregyháza 15542 hrsz.-ú II. rendű közlekedési célú közterületi besorolású ingatlan egy részének Kertvárosias lakózónára (Lke) történő módosítása
- A Nyíregyháza 15400 hrsz.-ú II. rendű közlekedési célú közterületi besorolású ingatlan egy részének Kertvárosias lakózónára (Lke) történő módosítása

3. A Bizottság utasítja a városi főépítést, hogy a településrendezési tervek módosításának elkészítéséről intézkedjen, és a 314/2012.(XI. 08.) Korm. rendelet 32.§-ában meghatározott egyeztetési eljárás lebonyolítása után a terv módosítását Közgyűlésre terjessze elő.

Felelős: Veres István városi főépítész.

Nyíregyháza, 2019. június 19.

Tormási Géza
bizottság elnöke

Erről értesülnek:

- 1.) a Közgyűlés tagjai
- 2.) a címzetes főjegyző és a polgármesteri hivatal belső szervezeti egységeinek vezetői



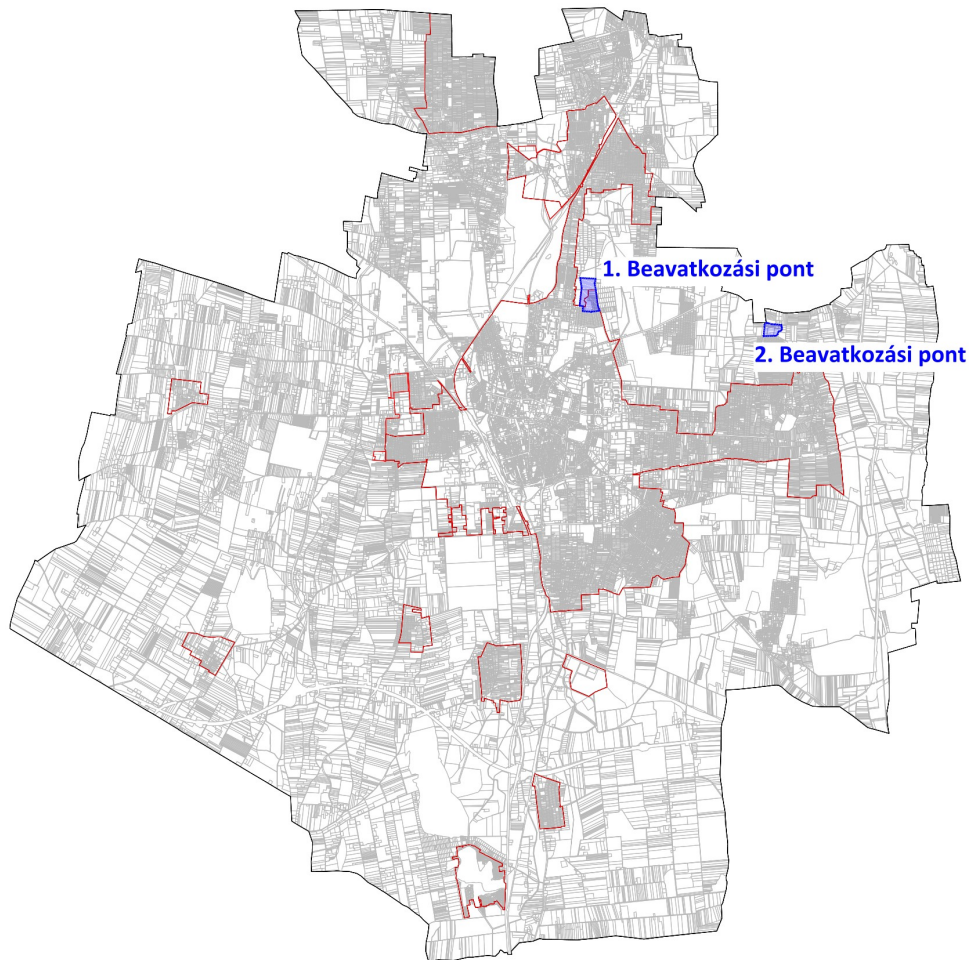
1 Előzmény

1.1 Hatályban lévő településrendezési eszközeink

117/2005. (V.4) sz. határozattal elfogadott településszerkezeti tervének és leírásának elfogadásáról

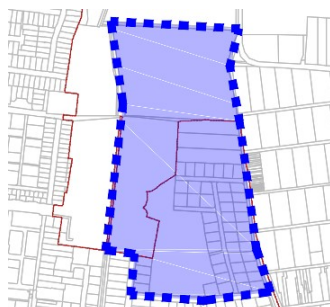
21/2007. (VI. 12.) sz. KGY rendelettel elfogadott Nyíregyháza Város Helyi Építési Szabályzatáról és Szabályozási tervének elfogadásáról

1.2 Átnézeti térkép



1.3 Átnézeti térkép – kivágatok

1. Beavatkozási pont



2. Beavatkozási pont





1.4 Módosítással érintett beavatkozási pontok

Sor-szám	Megindító határozat száma	Szelvé ny-szám	Tervezési területek	Módosítás tárgya
1.	100/2019. (VI.25.)	D-5	Nyíregyháza belterület Makay István utca – 081 hrsz.-ú út – Lukalaposi csatorna – Kéry József utca által határolt terület	A Gerlóczy Gábor utcától nyugatra lévő ingatlanokon tervezett beruházás és a területfelhasználási kategóriák egységesítése céljából építési övezeti átsorolás történik Kertvárosias vegyes zónába. Z→Lke
2.	100/2019. (VI.25.)	E-6	Nyíregyháza 02155 hrsz.-ú út-02156/19 hrsz.-ú út-02156/31 hrsz.-ú út által határolt terület	A tervezett módosítások csökkentik a jelenlegi biológiai aktivitási értéket, ezért a visszapótlás érdekében csereterület kijelölése történik a Kismező tanya 02156/33 hrsz.-ú ingatlanon. Má→Eg

1.5 Helyszín, környezet és a fejlesztés bemutatása

1. Beavatkozási pont

Nyíregyháza belterület Makay István utca – 081 hrsz.-ú út – Lukalaposi csatorna – Kéry József utca által határolt tömbben helyezkedik el a tervezési terület.



(Forrás: www.google.hu/maps)



A nyíregyházi 31231/18 hrsz.-ú ingatlan tulajdonosa a Gerlóczy Gábor utcától nyugatra lévő területén építési telkek kialakítását tervezi. Jelenleg ez az ingatlan Közpark zóna (Z) besorolású, de nem Önkormányzati tulajdonban lévő terület. Kertvárosi lakóövezetbe (Lke) történő módosításával további beépítésre szánt telkek kialakítására lesz lehetőség. A módosítással érintett terület a már meglévő lakópark bővítése lesz.

Az 1. számú módosítási terület Nyíregyháza észak-keleti részén helyezkedik el. Megközelítése gépjármű forgalom szempontjából a Gerlóczy Gábor útról (I. rendű közlekedési célú közterület) lehetséges. A tárgyi ingatlan jelen állapotában egy füvesített sík terep.

Az övezet jelenlegi besorolása, a normatív értékek összefoglaló táblázata:

Jelenlegi szabályozás	
Övezeti kód	Z
Terület-felhasználás	I. rendű nem közlekedési és nem vízgazdálkodási célú közterület
Építészeti karakter	-
Építési övezet kialakult-e	-
Beépítési mód	-
Megengedett legkisebb telekméret	-
Megengedett legnagyobb beépítettség	-
Megengedett építménymagasság	-

Tervezett szabályozás	
Övezeti kód	Lke 412543
Terület-felhasználás	Kertvárosias lakózóna
Építészeti karakter	belső kertségi
Építési övezet kialakult-e	kialakult
Beépítési mód	szabadonálló - általános
Megengedett legkisebb telekméret	1000 m ²
Megengedett legnagyobb beépítettség	30 %
Megengedett építménymagasság	6,5 m

A Nyíregyháza Megyei Jogú Város Közgyűlése által a város közigazgatási területére vonatkozó 21/2007. (VI.12) Közgyűlés rendeletével jóváhagyott többször módosított szabályozási terv **6. § (3) bekezdése értelmében:**

„(3) Kertvárosias lakózóna (Lke)

a) A terület jellemzően alacsony laksűrűségű, összefüggő kertes, legfeljebb egy épülettömeget képező és legfeljebb két (a 17 sajátos előírásokkal rendelkező Sóstógyógyfürdő területén, az építési övezeti előírások betartásával kivételesen három) önálló rendeltetési egységet magában foglaló, többségében lakó- épületek elhelyezésére szolgál.

b) Az építési hely vonalában 20 m-nél keskenyebb telek esetén új épület építménymagassága legfeljebb 5,5 m, 16 m-nél keskenyebb teleknél legfeljebb 4,5 m lehet.

c) Ha a telek szélessége az építési hely vonalában 20 m-nél szélesebb, az előírások szerinti oldalhatáron álló építési mód helyett szabadonálló épület is építhető az egyéb övezeti előírások betartásával.



d) A területen

- legfeljebb kétlakásos lakóépület (a 17 sajátos előírásokkal rendelkező Sóstógyógyfürdő területén, az építési övezeti előírások betartásával kivételesen három rendeltetési egység), a helyi lakosság ellátását szolgáló kereskedelmi, szolgáltató, vendéglátó épület, egyházi, oktatási, egészségügyi, szociális intézmény, és kivételesen

- a helyi lakosság közbiztonságát szolgáló építmény, sportépítmény, szálláshely-szolgáltató építmény helyezhető el.

e) A d) pontban felsorolt kivételesen elhelyezhető építmények csak akkor telepíthetők, ha a szomszédos lakótelek felőli határokon – az építés helyét kivéve – kétszintes növénytelepítés 5 m széles sávban biztosítható.

f) A területen nem helyezhető el a megengedett lakásszámot meghaladó vendégszobaszámú épület, szálláshely szolgáltató épület és egyéb közösségi szórakoztató, kulturális épület.

g) 20 A területen nem helyezhető el a megengedett lakásszámot meghaladó vendégszobaszámú épület és egyéb közösségi szórakoztató, kulturális épület, kivéve a 17-es sajátos előírásokkal rendelkező területet, ahol kivételesen a megengedett lakásszámot meghaladó, de legfeljebb nyolc szobát tartalmazó egyéb szálláshely is létesíthető az egyéb előírások betartásával.

h) A területen a zónára meghatározott legkisebb teleknagyságnál nagyobb telkeken a rendeltetési egységek száma az övezeti előírások szerint szabályosan kialakítható telkek arányában növekedhet. Ebben az esetben – amennyiben a szabályozási terv ezt megengedi – a telken belül – az építési helyen belül – több épület is építhető a vonatkozó előírások betartásával, de egy épületben legfeljebb két rendeltetési egység helyezhető el.

i) A területen a zónára meghatározott legkisebb teleknagyságnál nagyobb telkeken a rendeltetési egységek száma az övezeti előírások szerint szabályosan kialakítható telkek arányában növekedhet. Ebben az esetben – amennyiben a szabályozási terv ezt megengedi – a telken belül – az építési helyen belül – több épület is építhető a vonatkozó előírások betartásával, de egy épületben legfeljebb két (a 17 sajátos előírásokkal rendelkező Sóstógyógyfürdő területén, az építési övezeti előírások betartásával kivételesen hat) rendeltetési egység helyezhető el.”



2. Beavatkozási pont

Nyíregyháza 02155 hrsz.-ú út- 02156/19 hrsz.-ú út- 02156/31 hrsz.-ú út által határolt tömbben helyezkedik el a tervezési terület.



(Forrás: www.google.hu/maps)

A tervezett 1. számú módosítás esetében csökken a jelenlegi biológiai aktivitási érték, ezért a kérelmező ennek érdekében felajánlotta a Nyíregyháza Kismezőtanya 02156/33 hrsz.-ú saját tulajdonú ingatlanát. A módosítás során a jelenlegi mezőgazdasági általános övezeti besorolás változik gazdasági rendeltetésű erdőövezetté.

Má →Eg



A 2. számú módosítási terület Nyíregyháza keleti részén helyezkedik el. Megközelítése gépjármű forgalom szempontjából a Pazonyi útról (I. rendű közlekedési célú közterület) lehetséges.

Az övezet jelenlegi besorolása, a normatív értékek összefoglaló táblázata:

Jelenlegi szabályozás	
Övezeti kód	Má
Terület-felhasználás	Mezőgazdasági általános zóna
Építészeti karakter	-
Építési övezet kialakult-e	-
Beépítési mód	-
Megengedett legkisebb telekméret	-
Megengedett legnagyobb beépítettség	-
Megengedett építménymagasság	-

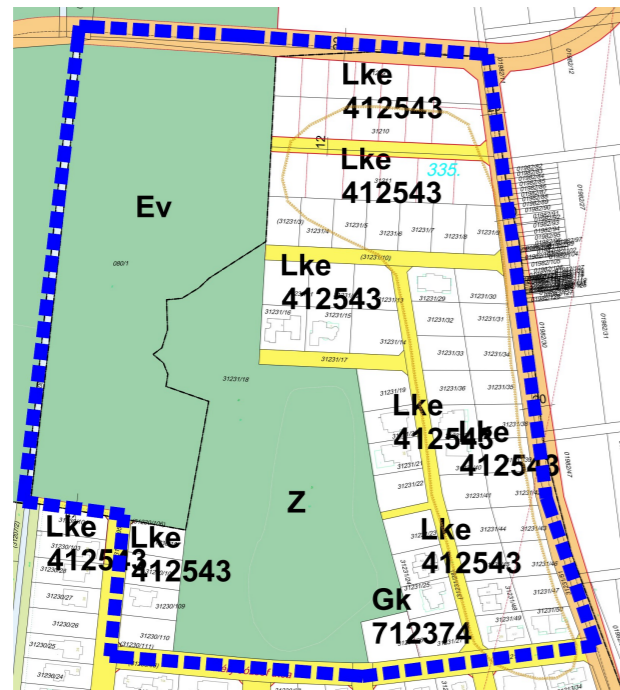
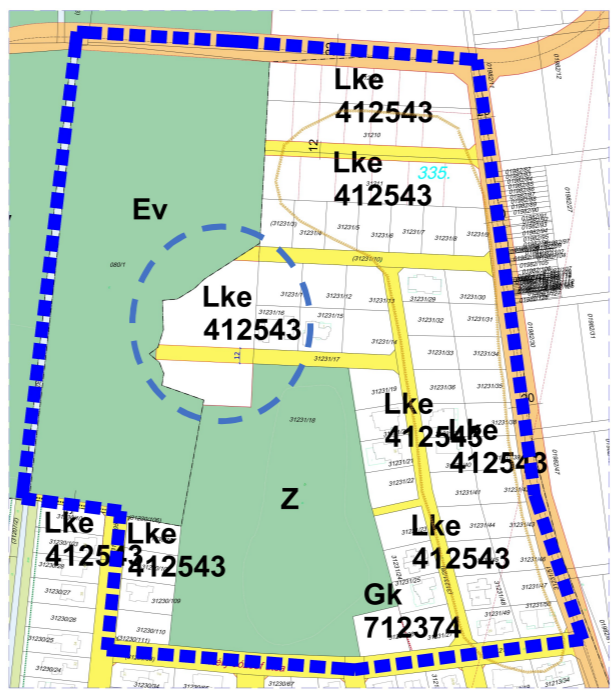
Tervezett szabályozás	
Övezeti kód	Eg
Terület-felhasználás	Gazdasági rendeltetésű erdőzóna
Építészeti karakter	-
Építési övezet kialakult-e	-
Beépítési mód	-
Megengedett legkisebb telekméret	-
Megengedett legnagyobb beépítettség	-
Megengedett építménymagasság	-

A Nyíregyháza Megyei Jogú Város Közgyűlése által a város közigazgatási területére vonatkozó 21/2007. (VI.12) Közgyűlés rendeletével jóváhagyott többször módosított szabályozási terv **13. § (3) bekezdése értelmében:**

„(3) Gazdasági rendeltetésű erdőzóna (Eg)

Gazdasági rendeltetésű erdőzóna (Eg) a) A zónába az előző zónákba nem sorolható erdők területei tartoznak. b) A 100 000 m² -t meghaladó terület nagyságú telken legfeljebb 0,5%-os beépítettséggel az erdő rendeltetésének megfelelő építmények helyezhetők el. c) Az újonnan elhelyezendő építmények magassága nem haladhatja meg a 6,5 m-t”

2 Beavatkozási pontok ismertetése

	Módosításra kijelölt terület	Módosítás célja és tárgya	Jelenlegi területhasználat	Hatályos területhasználat, övezet, HÉSZ	Terület (ha)	Biológiai aktivitási érték	Tervezett területhasználat, övezet, HÉSZ	Terület (ha)	Biológiai aktivitási érték	Egyéb szabályozási módosítás, megjegyzés		
1.	Nyíregyháza Makay István utca – 081 hrsz.-ú út – Lukalaposi csatorna – Kéry József utca által határolt terület	A nyíregyházi 31231/18 hrsz.-ú ingatlan tulajdonosa a Gerlóczy Gábor utcától nyugatra lévő területén építési telkek kialakítását tervezi. Jelenleg ezen terület Közpark zóna (Z) besorolású, Kertvárosi lakóövezetbe (Lke) történő módosításával további beépítésre szánt telkek kialakítására lesz lehetősége. Z→Lke	rét kivett tó	Közpark zóna (Z)	0,751	4,506	Kertvárosias lakózóna (Lke) II. rendű közlekedési célú közterület (KÖá)	0,751	1,801			
<div style="display: flex; justify-content: space-around;"> <div style="text-align: center;"> <p>Hatályos szabályozási terv kivonata</p>  <p>„Készült az állami alapadatok felhasználásával”</p> </div> <div style="text-align: center;"> <p>Tervezett szabályozási terv kivonata</p>  <p>„Készült az állami alapadatok felhasználásával”</p> </div> </div>							HATÁSOK					<p>A népesség demográfiai változása, lakásszükséglete: Nem változik, hatása nincs.</p> <p>A népesség fizikai, szellemi és lelki igényei: Nem változik, hatása nincs.</p> <p>A helyi népesség identitásának erősítése, kulturális örökség megőrzése: Nem változik, hatása nincs.</p> <p>A népesség megélhetését biztosító gazdasági érdekek: Nem változik, hatása nincs.</p> <p>A helyi társadalmi-gazdasági és infrastrukturális egyenlőtlenségek csökkentése: Nem változik, hatása nincs.</p> <p>Megfelelő színvonalú közlekedés kialakítása: Nem változik, hatása nincs.</p> <p>Lakó- és munkakörülmények: Nem változik, hatása nincs.</p> <p>Építészeti és régészeti örökség védelme: Épített örökségi elem a közelben nem található és ismert régészeti terület sincs a területen.</p> <p>Környezet-, természet- és tájvédelem: A tervezett módosítások a város kialakult táji adottságaihoz igazodnak, a tájban kirívó változást nem okoznak.</p> <p>Tájhasználat, tájszerkezet védelme: Nem változik, hatása nincs.</p> <p>Területtel, termőfölddel való takarékos gazdálkodás: Termőföld igénybevétele nem történik.</p> <p>Természeti adottságok gyógyászati hasznosítása: Nem változik, hatása nincs.</p> <p>Honvédelem, nemzetbiztonság, katasztrófavédelem érdekei: Nem változik, hatása nincs.</p> <p>Ásványvagyon-gazdálkodás érdekei: Nem változik, hatása nincs.</p> <p>Infrastukturális erőforrások kihasználása: A területen már meglévő erőforrások kihasználására épülő fejlesztés történik, ezért hatása nincs a területre.</p> <p>Zöldfelület-, környezet- és természetkimélő fejlesztések támogatása: A módosítással negatív hatások lépnek fel a terület átsorolása és használata során.</p>



	Módosításra kijelölt terület	Módosítás célja és tárgya	Jelenlegi területhasználat	Hatályos területhasználat, övezet, HÉSZ	Terület (ha)	Biológiai aktivitási érték	Tervezett területhasználat, övezet, HÉSZ	Terület (ha)	Biológiai aktivitási érték	Egyéb szabályozási módosítás, megjegyzés					
2.	Nyíregyháza 02155 hrsz.-ú út-02156/19 hrsz.-ú út-02156/31 hrsz.-ú út által határolt telektömb	A tervezett módosítások csökkentik a jelenlegi biológiai aktivitási értéket, ezért a visszapótlás érdekében csereterület kijelölése történik a Kismezőtanya 02156/33 hrsz.-ú ingatlanon. Má →Eg	szántó erdő	Általános közlekedési zóna (KÓá)	2,904	10,745	Kertvárosias lakózóna (Lke)	2,904	26,136	A lecsökkent biológiai aktivitás érték pótlásra történik, a szabályozási terv a valós állapottal összhangba kerül.					
							HATÁSOK					A népesség demográfiai változása, lakásszükséglete: Nem változik, hatása nincs.			
												A népesség fizikai, szellemi és lelki igényei: Nem változik, hatása nincs.			
												A helyi népesség identitásának erősítése, kulturális örökség megőrzése: Nem változik, hatása nincs.			
												A népesség megélhetését biztosító gazdasági érdekek: Nem változik, hatása nincs.			
												A helyi társadalmi-gazdasági és infrastrukturális egyenlőtlenségek csökkentése: Nem változik, hatása nincs.			
												Megfelelő színvonalú közlekedés kialakítása: Nem változik, hatása nincs.			
												Lakó- és munkakörülmények: Nem változik, hatása nincs.			
												Építészeti és régészeti örökség védelme: Nem változik, hatása nincs.			
												Környezet-, természet- és tájvédelem: A tervezett módosítások a város kialakult táji adottságaihoz igazodnak, a tájban kirívó változást nem okoznak.			
												Tájhasználat, tájszerkezet védelme: Nem változik, hatása nincs.			
												Területtel, termőfölddel való takarékos gazdálkodás: Termőföld igénybevétele részben nem történik.			
												Természeti adottságok gyógyászati hasznosítása: Nem változik, hatása nincs.			
												Honvédelem, nemzetbiztonság, katasztrófavédelem érdekei: Nem változik, hatása nincs.			
												Ásványvagyon-gazdálkodás érdekei: Nem változik, hatása nincs.			
Infrastukturális erőforrások kihasználása: Nem változik, hatása nincs.															
Zöldfelület-, környezet- és természetkímélő fejlesztések támogatása: A tényleges használatot nem változtatja meg, hatása nincs.															



3 Településszerkezeti módosítások

Határozat-tervezet

**Nyíregyháza Megyei Jogú Város
Polgármesterének
...../2021. (...) számú
Nyíregyháza Megyei Jogú Város Közgyűlése
hatáskörében eljárva meghozott
határozata**

Nyíregyháza településszerkezeti terve módosításának jóváhagyására

A Polgármester

a veszélyhelyzet kihirdetéséről és a veszélyhelyzeti intézkedések hatálybalépéséről szóló 27/2021. (I.29.) Korm. rendelet alapján kihirdetett veszélyhelyzetre tekintettel a katasztrófavédelemről és a hozzá kapcsolódó egyes törvények módosításáról szóló 2011. évi CXXVIII. törvény 46.§ (4) bekezdésében és az Épített környezet alakításáról és védelméről szóló többször módosított 1997. évi LXXVIII. törvény 9/B § (2) bekezdés a) pontjában kapott felhatalmazás alapján

- a/2021. (...) számú határozattal módosított és kiegészített településszerkezeti tervi leírást az alábbiak szerint módosítja:

- a Nyíregyháza MJV Polgármesteri Hivatalának Főépítési Osztálya által készített FŐÉP/...../2021. törzsszámú tervét figyelembe véve a város közigazgatási területére elfogadott településszerkezeti tervének módosítását a mellékelt településszerkezeti terv szerint – MÓDOSÍTÁSOK V. – 2021. vonatkozásában - **jóváhagyja**.

Nyíregyháza, 2021.

Erről értesülnek:

- 1.) a Közgyűlés tagjai
- 2.) a címzetes főjegyző és a polgármesteri hivatal belső szervezeti egységeinek vezetői



A 117/2005. (V.4) sz. határozattal elfogadott Nyíregyháza Megyei Jogú Város Önkormányzatának Településszerkezeti tervének és a szerkezeti terv leírás módosításának jóváhagyásáról szóló/2021. (...) számú Nyíregyháza Megyei Jogú Város Közgyűlése hatáskörében eljárva Nyíregyháza Megyei Jogú Város Polgármester által meghozott önkormányzati határozat melléklete

1.

A leírás kiegészül a IV/A fejezettel:

„IV/A fejezet

A Biológiai aktivitás érték változása”

Ssz.	A	B	C
1.	<i>a 34/2021. (III.8.) önkormányzati módosítással végrehajtott terület-felhasználási változások során (hektár területi mértékegységre számított)</i>	<i>létre jött és rögzített biológiai aktivitásérték változás többlet értéke</i>	+24,781
2.	<i>A/2021. (...) számú önkormányzati módosító határozattal végrehajtott</i>	<i>a biológiai aktivitásérték módosítás előtti kiinduló érték</i>	- 15,251
3.	<i>terület-felhasználási változások során (hektár területi mértékegységre számított)</i>	<i>a biológiai aktivitásérték módosítás utáni záró érték</i>	+ 27,937
4.		<i>létre jött és rögzítendő biológiai aktivitásérték változás értéke</i>	+ 37,467



Nyíregyháza Megyei Jogú Város Településszerkezeti Terv - Jelmagyarázat

Területfelhasználás		Szintterület-sűrűség m ² /m ²	Közművesítettség	Leírás
Kód	Jel			
1.1	Ln	1,5	Teljes	Nagyvárosias lakóterület
1.2	Lk	1,2	Teljes	Kisvárosias lakóterület
1.3	Lke	0,35	Teljes	Kertvárosias lakóterület
1.4	Lf	0,2	Részleges	Falusias lakóterület
2.1	Vt	0,9	Teljes	Településközponti vegyes terület
2.2	Vk	1,1	Teljes	Központi vegyes terület
3.1	Gk	0,6	Teljes	Kereskedelmi-, szolgáltató gazdasági terület
3.2	Gip	0,5	Teljes	Zavaró hatású ipari gazdasági terület
3.3	Ge	0,5	Teljes	Egyéb ipari gazdasági terület
4.1	Üü	0,3	Teljes	Üdülőházas üdülőterület
4.2	Üh	0,15	Teljes	Hétvégi házas üdülőterület
5.1	Kke	0,6	Teljes	Különleges kereskedelmi célú terület
5.2.1	Ki	0,6	Teljes	Különleges intézményi terület >=10% beépítettséggel
5.2.2	KiO	0,05	Teljes	Különleges intézményi terület <10% beépítettséggel
5.4	Kho	0,2	Részleges	Különleges honvédelmi terület
5.5	Kh	0,01	Részleges	Különleges hulladék elhelyezésére szolgáló terület
5.6	Kk	0,15	Részleges	Különleges városüzemeltetési célokat szolgáló kertészeti terület
5.7	Kkö	0,25	Teljes	Különleges közlekedési terület
6.1.0	KÓÁ			Általános közlekedési terület
6.2.0	KÓV			Vasúti közlekedési terület
7.0	Z			Zöldterület
8.1.0	Ee			Egészségügyi- turisztikai célú erdő
8.2.0	Ev			Védelmi célú erdő
8.3.0	Eg			Gazdasági célú erdő
9.1.0	Mk			Mezőgazdasági kertes terület
9.2.0	Má			Mezőgazdasági általános terület
9.3.0	Mko			Mezőgazdasági korlátozott használatú terület
10	Vg			Vízgazdálkodási terület

- Kereskedelmi- szolgáltató sáv
- Közpark jellegű zóldsáv
- Erdő jellegű zóldsáv
- Tartalék temető

Művi értékvédelem

- Régészeti terület
- Helyi védettségű telekszerkezet

Táj és természetvédelem

- Natura 2000 terület
- Ex lege védett terület határa
- Természeti terület határa
- Ökológiai hálózat
- Helyi jelentőségű védett ill. védelemre javasolt természeti terület határa

Környezetvédelem

- Bányatelek területe
- Védőtávolságok
- Jelentősebb vízfolyás
- Rekultiválendő terület

Közlekedés

Meglévő Tervezett

- Autópálya
- Országos főút
- Országos mellékút, települési főút
- Gyűjtőút
- Külterületi út
- Távlati vasúti nyomvonal
- Szintbeni csomópont
- Különszintű csomópont
- Híd
- Jelentősebb közhasználatú parkolóhely
- Autóbusz- pályaudvar
- Vasúti pályaudvar
- Vasútmegálló
- Repülőtér
- Útpajzs

Közművek, híradás

- Kommunális szeméthulladék-lerakó és kezelőhely
- Távfűtőmű
- Villamos állomás
- Szennyvíztisztító
- Híradástechnikai torony

Intézmények

- Igazgatási központ
- Oktatási központ- főiskola
- Művelődési központ
- Egyházi központ
- Kórház
- Kereskedelmi (bevásárló) központ
- Piac
- Vásárváros
- Kiránduló központ
- Turisztikai alközpont
- Arborétum, botanikus kert
- Vadászpark
- Lovaglás
- Sportközpont
- Szabadidőközpont
- Strand
- Termálközpont
- Vidámpark
- Élménypark
- Kemping
- Szálloda
- Temető
- Kegyeleti park
- Kilátó
- Egészségügyi központ

Egyéb tervi elemek

- Településhatár
- Belterületi határ
- Tervezett belterületi határ
- Városkapu
- Városrész- központ
- Szintvonal
- Gyógyhely
- Gyógyhely védőterülete
- Hidrogeológiai védőzóna
- Településképvédelmi terület határa
- Közmű elhelyezésére szolgáló terület
- Területi lehatárolás

Ügyiratszám: FŐÉP/158-2/2021.

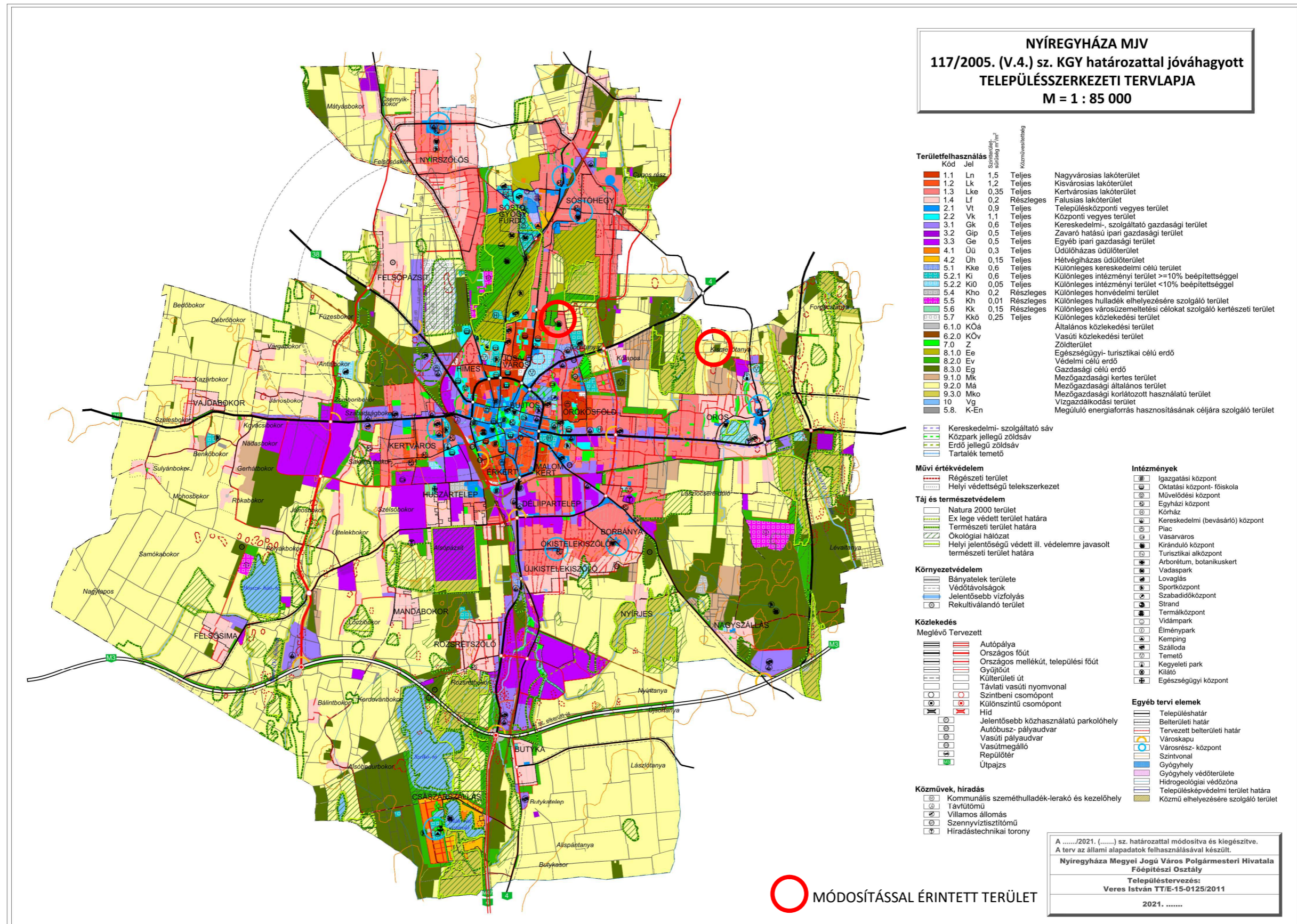
NYÍREGYHÁZA MJV POLGÁRMESTERI HIVATALA

4401 Nyíregyháza, Kossuth tér 1. Pf. 83.

Telefon: (42) 524-550 Fax: (42)310-647



Tervezett Szerkezeti Terv

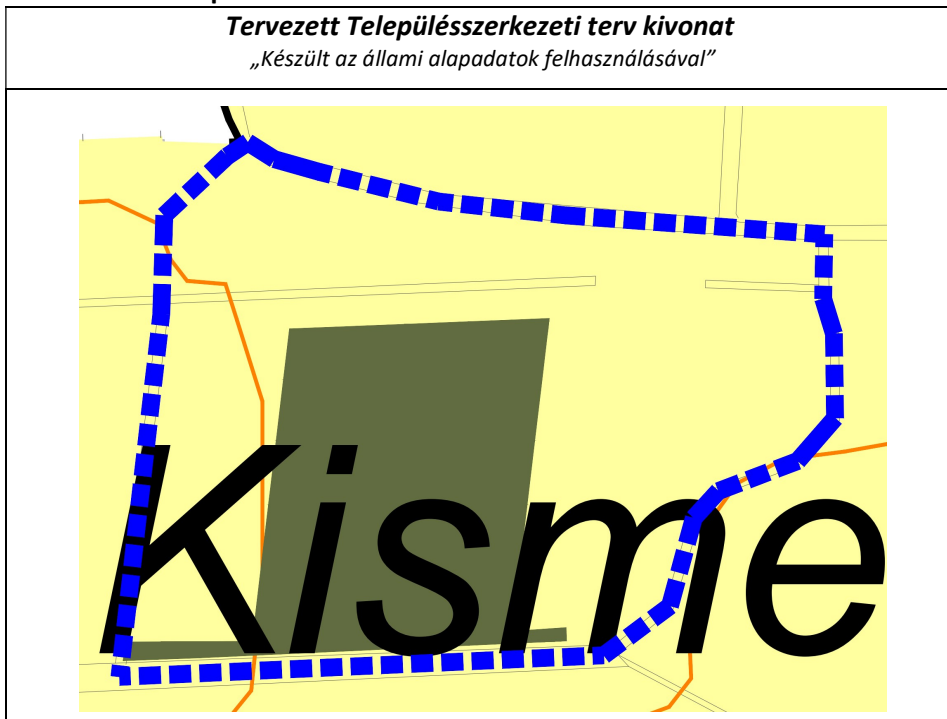




1. Beavatkozási pont



3. Beavatkozási pont





4 Alátámasztó munkarész

4.1 Főépítési nyilatkozat

1.	Tájrendezési munkarész	Jelen dokumentációhoz a területre vonatkozóan a munkarész nem került kidolgozásra, mivel a módosítás nem érinti a szakterületet, így a korábban elkészített munkarészek érdemben nem változnak.
2.	Környezetalakítási munkarész	Jelen dokumentációhoz a területre vonatkozóan a munkarész nem került kidolgozásra, mivel a módosítás nem érinti a szakterületet, így a korábban elkészített munkarészek érdemben nem változnak.
3.	Közlekedési munkarész	Az 1. beavatkozási pontra vonatkozóan készített tervdokumentáció (engedélyes és/vagy kiviteli) kivonata becsatolásra kerül.
4.	Közművek	Jelen dokumentációhoz a területre vonatkozóan a munkarész nem került kidolgozásra, mivel a módosítás nem érinti a szakterületet, így a korábban elkészített munkarészek érdemben nem változnak.
5.	Hírközlési munkarész	Jelen dokumentációhoz a területre vonatkozóan a munkarész nem került kidolgozásra, mivel a módosítás nem érinti a szakterületet, így a korábban elkészített munkarészek érdemben nem változnak.
6.	MTrT	Jelen dokumentációhoz a tervezési területre vonatkozóan a munkarész kidolgozásra került.
7.	Biológiai aktivitási érték	A módosítás keretén belül létrejövő övezeti, területfelhasználási változásra vonatkozó aktivitás érték számítás kidolgozásra került.

Kovács Rita
városi főépítész

4.2 Közlekedési munkarész

A Ráday József utca és a Gerlóczy Gábor köz lakótelkek megközelíthetőségét biztosító magánút terve
Rendezési tervmódosítás alátámasztó munkarész műszaki leírás – részlet

„Útburkolat kialakítás:

A tervezési terület Ráday József utca és Gerlóczy Gábor köz egy szakasza jelenleg kiszabályozott, közművesített terület 12 m szabályozási szélességgel, aszfalt útburkolattal. A meglévő útburkolat 5,5 m széles, döntött szegély lehatárolású szilárd felület.

A fejlesztés során a Ráday József utcán 1 db (48. jelű), a Gerlóczy Gábor utcán 6 db (49-54. jelű) önálló építési telek kialakítását tervezi Beruházó változó méretekkel, melyek megközelítését biztosító szilárd útburkolat, magánút és előközművesítés kialakításának műszaki paramétereit adjuk meg jelen leírásban, a mellékelt terveken jelölt helyeken és paraméterekkel.

A rendezési terv szerint az adott területen 12 m széles szabályozási szélességet kell biztosítani az út felület és közművek elhelyezésének biztosítására, melyet magánút jogi státusz alatt alakítható ki.

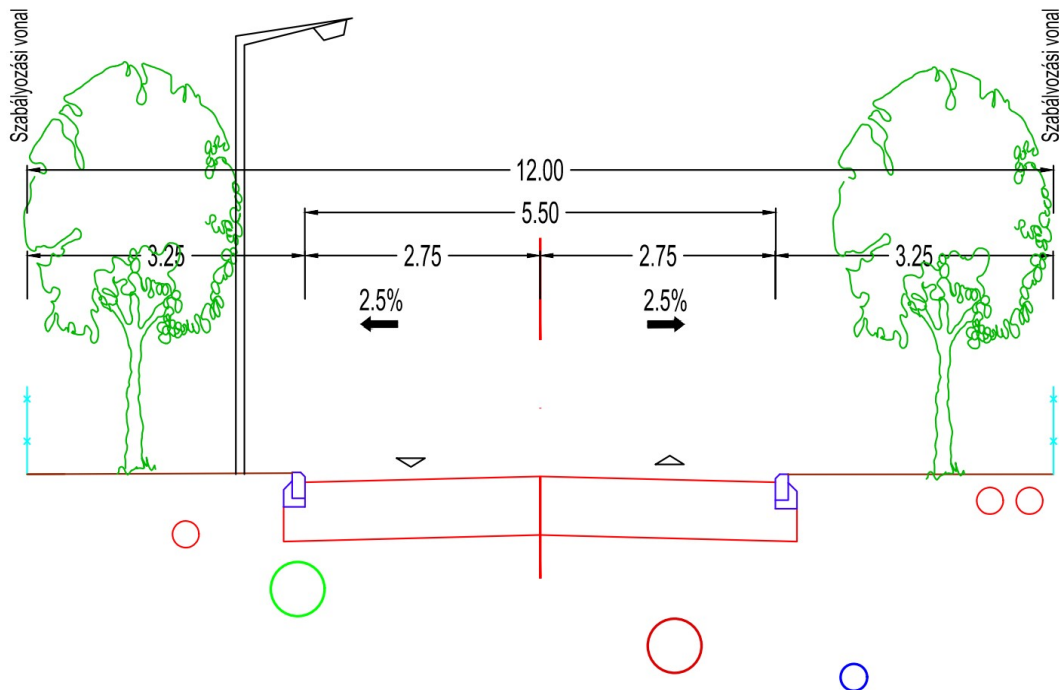
A meglévő útburkolatok paramétereit figyelembe véve, tekintettel a már meglévő beépítésre, mindkét utcán 5,5 m széles útburkolat kerül kialakításra szegély lehatárolással. Az útfelület kétirányú forgalmi közlekedést biztosít.

A magánút kezelője a Beruházó.

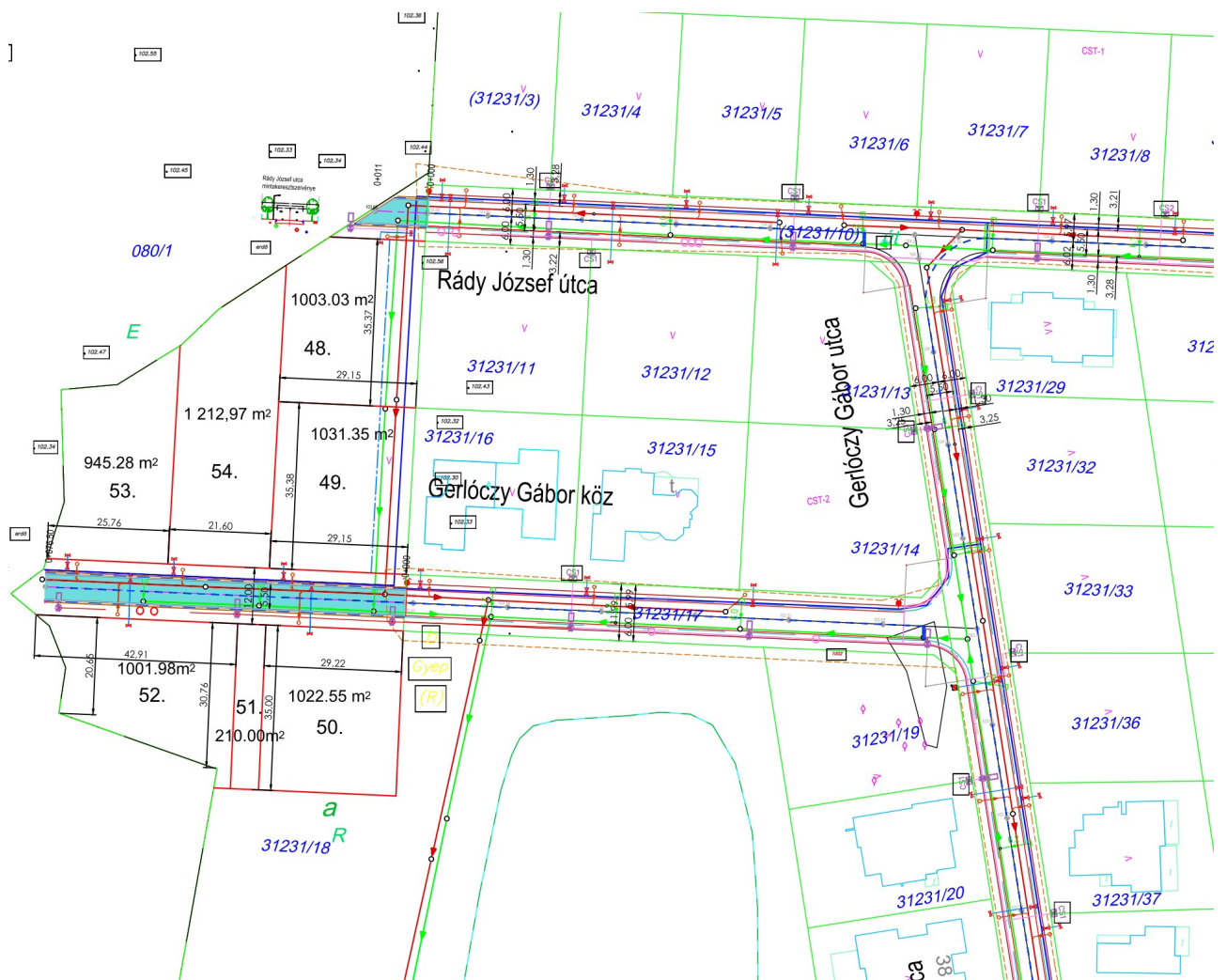
A hatályos tervek a fejlesztéssel érintett terület módosításának fizikai, természeti, örökségvédelmi akadályai nincsenek.

A terv a közlekedési hálózatban változást nem eredményez.

A terv védett táj-, környezeti elemet nem érint, arra káros hatással nem lesz.”



Ráday J. u. és a Gerlóczy G. u. – mintakeresztmetszvény
Tervező: BARTHERV Bt. (4400 Nyíregyháza, Dózsa Gy. u. 4-6. V/4.)
felelős közmű tervező: Bartha Miklós
VZ-T-Tell, KÉ-k/ 15-0150



Ráday J. u. és a Gerlóczy G. u. – Út- és közműépítési helyszínrajz részlete
Tervező: BARTHERV Bt. (4400 Nyíregyháza, Dózsa Gy. u. 4-6. V/4.)
felelős közmű tervező: Bartha Miklós
VZ-T-Tell, KÉ-k/ 15-0150

4.3 Településképi rendelettel összefüggő, a szabályozás kialakítására vonatkozó észrevételek

A tervezett módosítások – területi elhelyezkedésük és kiterjedésük alapján – érdemben nem befolyásolják a településképi kialakult jellegét. A Nyíregyháza Megyei Jogú Város önkormányzata Képviselőtestületének a Nyíregyháza Megyei Jogú Város településképi védelméről szóló 31/2017.(X.27.) önkormányzati rendeletében megfogalmazott településképi előírások összeegyeztethetőek a tervezett módosítás során részben megváltozó szerkezeti elemekkel.

Az esetlegesen felmerülő településképi befolyásoló szabályozási irányelvekre adott rendeleti válaszokat a hatályos rendelkezés már tartalmazza, azokon változtatni nem szükséges.



4.4 Új beépítésre szánt területek kijelölésére vonatkozó nyilatkozat

(Az 1., beavatkozási pontban csökkenő védelmi rendeltetésű erdőzóna megszüntetésének következtében létrejövő új beépítésre szánt terület vonatkozásában)

2018. évi CXXXIX törvény	Igazolás/megfelelés
12. § (1) Ha jogszabály új beépítésre szánt terület kijelölését nem tiltja, a településrendezési eszközben új beépítésre szánt területet a következő szempontok mérlegelése alapján kell kijelölni: a) az új beépítésre szánt terület csatlakozik a meglévő települési területhez,	Az új beépítésre szánt terület csatlakozik meglévő települési területhez.
b) az új beépítésre szánt terület kijelölése nem okozza a különböző települések beépítésre szánt területeinek összenövését, és	Az új beépítésre szánt terület nem okozza a szomszéd településsel – Nyírpazony nagyközség – beépítésre szánt területeinek összenövését.
c) új beépítésre szánt terület kijelölésére csak akkor kerül sor, ha a települési térségben nincs a tervezett rendeltetésnek megfelelő beépítésre szánt területen beépítetlen földrészlet, vagy az épített környezet alakításáról és védelméről szóló 1997. évi LXXVIII. törvény (a továbbiakban: Étv.) szerinti barnamezős terület.	A település közigazgatási területén belül az új beépítésre szánt, jelenleg beépítetlen terület közvetlenül az érintett terület mellett található, annak bővítése.
(2) Az (1) bekezdés c) pontja szerinti szempontot abban az esetben nem kell alkalmazni, ha a c) pont szerinti meglévő beépítésre szánt terület – tervezett rendeltetésnek megfelelő – igénybevétele aránytalanul nagy terhet jelentene annak várható költsége miatt.	Az új beépítésre szánt terület csatlakozik a meglévő, azonos rendeltetésű területhez, kijelölése a közigazgatási területen, egyéb helyen értelmetlen és felesleges költséget jelentene mivel meglévő infrastrukturális hálózathoz kapcsolódik és azt használja későbbiekben.
(3) Új beépítésre szánt terület kijelölésével egyidejűleg a területnövekmény legkevesebb 5%-ának megfelelő kiterjedésű, legalább 50%-ában az újonnan kijelölt beépítésre szánt területtel kapcsolatban lévő zöldterületet, – gazdasági vagy különleges terület kijelölése esetén zöldterületet vagy véderdőt – kell kijelölni. Ha a zöldterület vagy véderdő kijelölése az új beépítésre szánt terület rendeltetése miatt az adott területen nem valósítható meg, akkor a zöldterületet vagy a véderdő területét a település arra alkalmas más területén kell kijelölni.	A 2. számmal jelölt módosítással érintett területen új zöldterület kijelölése történik, mely meghaladja a területre előírt 5%-os zöldfelület növekményt. (0,751 terület 5 %-a kevesebb mint a 2. számú módosítás során létrejövő zöldterület (0,037 < 2,901))
13. § (1) Borvidéki település borszőlő termőhelyi katasztere I–II. osztályú területeihez tartozó földrészlet – a különleges mezőgazdasági üzemi terület kivételével – nem minősíthető beépítésre szánt területté.	A módosítással érintett terület nem esik a borszőlő termőhelyi kataszter I-II. osztályú területeibe.
(2) Az Országos Gyümölcs Termőhelyi Kataszter I. és II. osztályú területeihez tartozó földrészlet – a különleges mezőgazdasági üzemi terület kivételével – nem minősíthető beépítésre szánt területté.	A módosítással érintett terület nem esik az Országos Gyümölcs Termőhelyi Kataszter I-II. osztályú területeibe.



5 Szabályozási módosítások

RENDELET-TERVEZET

**Nyíregyháza Megyei Jogú Város
Polgármesterének
...../..... (.....)
Nyíregyháza Megyei Jogú Város Önkormányzata Közgyűlése
hatáskörében eljárva meghozott
önkormányzati rendelete**

Nyíregyháza 19/2005. (V.5.) önkormányzati rendelettel jóváhagyott helyi építési szabályzatának módosításáról és egységes szerkezetű szövegének megállapításáról szóló 21/2007. (VI. 12.) önkormányzati rendelet módosításának jóváhagyására

RENDEZÉSI TERV MÓDOSÍTÁSA MÓDOSÍTÁSOK VI./2021.

Nyíregyháza Megyei Jogú Város Önkormányzatának Polgármestere

a veszélyhelyzet kihirdetéséről és a veszélyhelyzeti intézkedések hatálybalépéséről szóló 27/2021. (I. 29.) Korm. rendelet alapján kihirdetett veszélyhelyzetre tekintettel a katasztrófavédelemről és a hozzá kapcsolódó egyes törvények módosításáról szóló 2011. évi CXXVIII. törvény 46.§ (4) bekezdésében és az Épített környezet alakításáról és védelméről szóló többször módosított 1997. évi LXXVIII. törvény 9/B § (2) bekezdés a) pontjában kapott felhatalmazás alapján és Nyíregyháza MJV Közgyűlésének a 26/2019. (XII.20.) önkormányzati rendelet 2. mellékletének 12.8. pontjában kapott felhatalmazása alapján Nyíregyháza Megyei Jogú Város Önkormányzata Városstratégiai és Környezetvédelmi Bizottsága feladat- és hatáskörében eljárva

az Épített környezet alakításáról és védelméről szóló 1997. évi LXXVIII. törvény 9/B. § (2) bekezdés b) pontjában, a 62. § (6) bekezdés 6.) pontjában kapott felhatalmazás alapján, Magyarország helyi önkormányzatairól szóló 2011. évi CLXXXIX. törvény 13. § (1) bekezdésében, az épített környezet alakításáról és védelméről szóló 1997. évi LXXVIII. törvény 6. § (1) bekezdésében meghatározott feladatkörében eljárva, a településfejlesztési koncepcióról, az integrált településfejlesztési stratégiáról és a településrendezési eszközökről, valamint egyes településrendezési sajátos jogintézményekről szóló 314/2012. (XI. 8.) Korm. rendelet (a továbbiakban: Korm. rendelet) 42. § (4) bekezdésében és 9. mellékletében biztosított véleményezési jogkörében eljáró

Szabolcs-Szatmár-Bereg Megyei Kormányhivatal Állami Főépítész

Szabolcs-Szatmár-Bereg Megyei Kormányhivatal Környezetvédelmi és Természetvédelmi Főosztály
Hortobágyi Nemzeti Park Igazgatóság

Felső-Tisza-vidéki Vízügyi Igazgatóság

Országos Vízügyi Főigazgatóság

Szabolcs-Szatmár-Bereg Megyei Katasztrófavédelmi Igazgatóság

Szabolcs- Szatmár- Bereg Megyei Kormányhivatal Népegészségügyi Főosztály Közegészségügyi
Osztály

Budapest Főváros Kormányhivatala Országos Közúti és Hajózási Hatósági Főosztály Gyorsforgalmi
Útügyi Osztály

Innovációs és Technológiai Minisztérium Közlekedési Hatóság Vasúti Hatósági Főosztály

Innovációs és Technológiai Minisztérium Közlekedési Hatóság Hajózási Hatósági Főosztály

Ügyiratszám: FŐÉP/158-2/2021.

NYÍREGYHÁZA MJV POLGÁRMESTERI HIVATALA

4401 Nyíregyháza, Kossuth tér 1. Pf. 83.

Telefon: (42) 524-550 Fax: (42)310-647



Innovációs és Technológiai Minisztérium Közlekedési Hatóság Léginavigációs és Repülőtéri Hatósági Főosztály
Honvédelmi Minisztérium Állami Légügyi Főosztály
Szabolcs-Szatmár-Bereg Megyei Kormányhivatal Közlekedési, Műszaki, Engedélyezési és Fogyasztóvédelmi Főosztály Útügyi Osztály
Szabolcs-Szatmár-Bereg Megyei Kormányhivatal Építésügyi és Örökségvédelmi Főosztály Építésügyi, Építésfelügyeleti és Örökségvédelmi Osztály
Szabolcs-Szatmár-Bereg Megyei Kormányhivatal Földhivatali Főosztály Földügyi Igazgatási Osztály
Hajdú-Bihar Megyei Kormányhivatal Agrárügyi Főosztály Erdőfelügyeleti Osztály
Nemzeti Földügyi Központ
Honvédelmi Minisztérium Hatósági Főosztály
Szabolcs-Szatmár-Bereg Megyei Rendőr-főkapitányság Rendészeti Igazgatóság Közlekedésrendészeti Osztály
Borsod-Abaúj-Zemplén Megyei Kormányhivatal Hatósági Főosztály Bányászati Osztály
Nemzeti Média- és Hírközlési Hatóság Hivatala
Országos Atomenergia Hivatal Nukleáris Biztonsági Igazgatósága
Budapest Főváros Kormányhivatala Népegészségügyi Főosztály Közegészségügyi Osztály 1.
Szabolcs-Szatmár-Bereg Megyei Önkormányzati Hivatal Megyei Főépítész

a Korm. rendelet 42.§ (6) bekezdésre figyelemmel a Szabolcs-Szatmár-Bereg Megyei Kormányhivatal Kormány megbízotti Kabinet Állami Főépítészre záró szakmai véleményének megadásával,

Nyíregyháza Megyei Jogú Város Közgyűlése és Szervei Szervezeti és Működési Szabályzatáról szóló 9/2011.(III.10.) önkormányzati rendelt 12.§ (2) bekezdésében biztosított véleményezési jogkörében eljáró Nyíregyháza Megyei Jogú Város Városstratégiai és Környezetvédelmi Bizottsága, valamint Nyíregyháza Megyei Jogú Város Jogi, Ügyrendi és Etikai Bizottsága véleményének kikérésével a következőket rendeli el:

1.§. Nyíregyháza MJV helyi építési szabályzatának módosításáról és egységes szerkezetű szövegének megállapításáról szóló 21/2007. (V1.12) önkormányzati rendelet 1. számú mellékletét képző szabályozási tervlapok módosítását jelen rendelet 1. melléklete szerint **jóváhagyja**.

2. §.(1) Ez a rendelet a kihirdetést követő napon lép hatályba és a következő napon hatályát veszíti. Rendelkezéseit a hatálybalépést követően induló ügyekben alkalmazni kell.

(2) A hatálybalépést megelőzően érkezett és jogerősen még el nem bírált ügyekben jelen rendelet akkor alkalmazható, ha a rendelet a kérelem tárgyára vonatkozóan kedvezőbb előírásokat tartalmaz.

Nyíregyháza, 2021. április



**NYÍREGYHÁZA SZABÁLYOZÁSI TERVÉNEK JELMAGYARÁZATA
KÖTELEZŐ RAJZI SZABÁLYOZÁSI ELEMEK**

Nem települési döntési szint	Települési döntési szint	FELÜLETEK
		I.rendű közlekedési célú közterület
		II.rendű közlekedési célú közterület
	Z, Ee, Ev	I.rendű nem közlekedési és nem vízgazdálkodási célú közterület (zöldterület, egészségügyi és véderdő)
		I.rendű vízgazdálkodási célú közterület - vízfelület és szárazulat
		II.rendű nem közlekedési célú közterület (kötér, csak belterületen és külterületi beépítésre szánt területen belül)
		Telken belüli kötelező zöldfelület (védőfásítás területe)
		A védő- és korlátozási területek összevont területe nem közterületen (ha országos előírásokból következik, nem települési döntési szint)
		Közösségi funkcióhoz kapcsolódó zöldfelület
		Építési hely *
		A telek mélyfeyvésű területe, melyen a természetes növényállomány megőrzendő, nem feltölthető, tereprendezéssel nem érinthető, nem beépíthető
		Műemlék épület telke
		Helyileg védett ill. helyi védelemre javasolt épület
		NATURA 2000 terület
		Ökológiai hálózat
		Helyi védelem alatt álló zöldfelület
		Gyalogos tér díszburkolattal
		Vasútterület
		Gazdasági rendeltetésű erdő
		Vízgazdálkodási terület, nem közterület
		Tűzfalasan csatlakoztatható oldalszárnyak

HATÁRVONALAK

-----	Tervezett belterület határa
-----	Beépítésre szánt terület határa külterületen
-----	Sajátos előírások területének határa a terület sorszámaival
-----	Elővásárlási joggal érintett terület határa
-----	Városkapu zóna határa
-----	Védőterületek határa
Ln 215465	Építési övezetek, övezetek határa és jele (a színek határa egyben övezet-határ is, ilyenkor nem kerül külön jelölésre az övezet-határ)
MK MK MK MK	Műemléki környezet határa
R R R R R R	Régészeti terület határa (védett, ill. védelemre javasolt)
SZ SZ SZ SZ SZ SZ	Helyi védettségű településszerkezet
VK VK VK VK VK VK	Helyi védettségű településkép
L L L L L L	Helyi védettségű temető
T T T T T T	Országos jelentőségű természetvédelmi terület (ex lege védett)
Tt Tt Tt Tt	Természeti terület határa
ht ht ht ht ht ht	Helyi jelentőségű védett, ill. védelemre javasolt természetvédelmi terület határ
H-H-H-H-H-H	Hidrogeológiai védelmi zóna határa
▼▼▼▼▼▼	Bányatelek határa (országos érvényű jogszabályok szerint)
P100	Jelentős szintbeli gépjárműparkoló területének határa gépjárműszámmal
G150 (G...)	Jelentős szint alatti gépjárműparkoló területének határa gépjárműszámmal (fejlesztés szerinti gépjárműszámmal)
PH300	Parkolóház gépjárműszámmal
100%	Terepszint alatti építési hely (egyedi előírás esetén beépítési százalék megadásával)
-----	Terepszint feletti (közterület feletti) építési hely

Nem települési döntési szint

Települési döntési szint

VONALAK

-----	Tervezett szabályozási vonal
□□□□□□	Változtatási tilalom
-----	Építési vonal
-----	Épületsarok helye
-----	Előkert határa, ha az általános előírásoktól eltér
-----	Helyi védelem alatt álló homlokzat
○ ○ ○ ○ ○ ○	Helyi jelentőségű védett, értékes fa, faszor
-----	Közterületi fásítás, telken belüli kötelező zöldfelület, ha faszor
-----	Gépjármű út tengelye (I. rendű közlekedési területeknél)
○ ○ ○ ○ ○ ○	Vegyes használatú csillapított ill. korlátozott forgalmú gépjármű út tengelye
○ ○ ○ ○ ○ ○	Önálló vagy kijelölt kerékpárút tengelye
-----	Önálló gyalogút tengelye, ha az nem díszburkolaton van
-----	Szabályozási szélesség
-----	Zajvédő fal
T T T T T T	Telektömbre vonatkozóan telekalakítási terv készítő

PONTSZERŰ VAGY JELKÉPES ELEMEK

Tr	Tranzformátor helye
11,4	Egyes telkekre, építési helyre, építési vonalra, vonalszakaszra vonatkozó javasolt utcai építménymagasság
-----	Tervezett híd (döntési szint nem települési, ha a híd számozott országos útvonalon van)
⊗	Szintbeni út-vasút kereszteződés
⊙	Mélygarázs
-----	Tervezett aluljáró (döntési szint nem települési, ha az aluljáró számozott országos útvonalon van)
-----	Kötelezően megépítendő áthajtó ill. átjáró
-----	Tervezett árkád
*	Megszüntető jel
Gk 711765 (B)	A biológiai aktivitásérték telken belül, ill a szomszédos közterületeken pótlandó

TÁJÉKOZTATÓ RAJZI ELEMEK (melyekhez nem tartozik szabályozási előírás)

-----	Közlekedésből származó zaj mérése javasolt
-----	Tervezett telekhatár
-----	Magánút
-----	Oldalsó telekhatáron való összeépítés lehetősége (zártudvar)
-----	Rekultivációs terület határa
-----	Repülőtér felszállópálya tengelye
E-----E	Jelentős védőterületet igénylő elektromos távvezeték
G-----G	Jelentős védőterületet igénylő gázvezeték
⊙	Meglévő töltőállomás helye
⊙	Kunhalom
-----	Földhivatali alaptérképen nem szereplő épület

MEGJEGYZÉS: * Kötelező, amennyiben a szabályozási területen jelölt építési telek határai nem változnak. Változás esetén az építési hely határait elvi építési engedély keretében kell tisztázni.

VONALAS ELEMEK ÁBRÁZOLÁSI HIERARCHIÁJA (FEDETTSÉGI SORRENDJE)

1. Települési közigazgatási határa
2. Belterületi határ
3. Szabályozási vonal
4. Beépítésre szánt terület határa külterületen
5. Építési övezeteket, övezeteket elválasztó határvonal
6. Telekhatár
Művi védelmi határvonalak
1. Műemléki környezet határa
2. Helyi települési értékvédelmi terület határa
Táj- és természetvédelmi határvonalak
1. Tájvédelmi körzet határa
2. Országos természetvédelmi terület határa
3. Helyi jelentőségű természetvédelmi terület határa

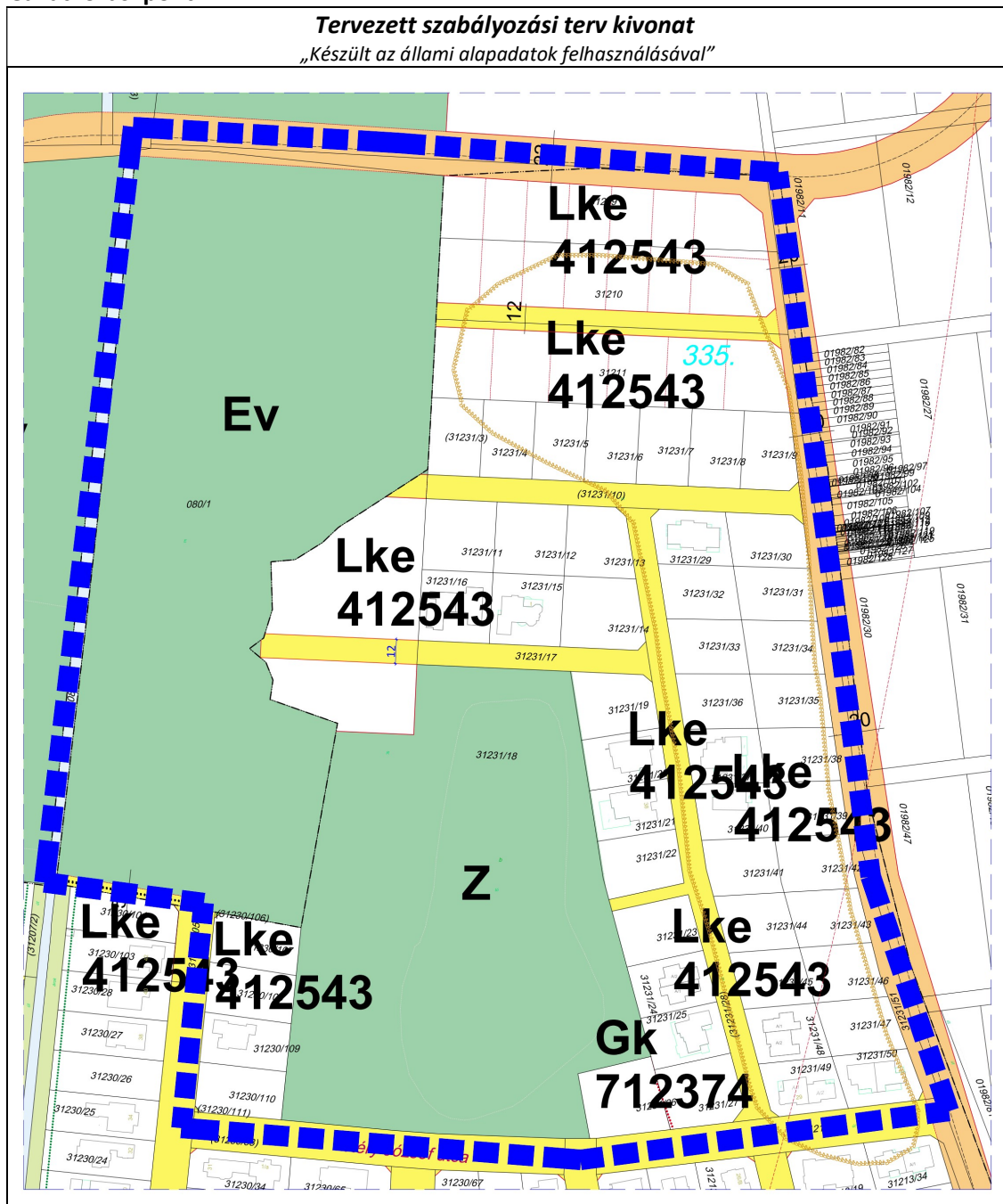
SZÖVEGES SZABÁLYOZÁSI ELEMEK

Ln 215465	Építési övezet jele
Ln	a betű azt jelzi, hogy az építési övezet melyik rendeltetési zónába esik (melyik területfelhasználási egységbe tartozik)
	Rendeltetési zónák jele és megnevezése
	Beépítésre szánt területen belül
Ln	nagyvárosias lakózóna
Lk	kisvárosias lakózóna
Lke	kertvárosias lakózóna
Lf	falusias lakózóna
Vt	településközpont vegyes zóna
Vk	központi vegyes zóna
Gk	kereskedelmi, szolgáltató gazdasági zóna
Gip	zavaró hatású ipari gazdasági zóna
Ge	egyéb ipari gazdasági zóna
Üü	üdülöházass üdülözóna
Üh	hétvégi házas üdülözóna
Kke	különleges kereskedelmi célú zóna
Ki	különleges közhasználatú építményi zóna a funkció megjelölésével > = 10% beépítettséggel
KiO	különleges közhasználatú építményi zóna a funkció megjelölésével < 10% beépítettséggel
Kho	különleges honvédelmi zóna
Kh	különleges hulladék elhelyezésére szolgáló zóna
Kk	különleges városüzemeltetési célokat szolgáló kertészeti zóna
KkO	különleges közlekedési zóna
	Beépítésre nem szánt területen belül
KÖá	általános közlekedési zóna
KÖk	vasúti közlekedési zóna
Z	közpark zóna
Ev	védelmi rendeltetésű erdőzóna
Ee	egészségügyi, szociális, turisztikai rendeltetésű erdőzóna
Eg	gazdasági rendeltetésű erdőzóna
Mk	mezőgazdasági kertés zóna
Má	mezőgazdasági általános zóna
Mko	korlátozott használatú mezőgazdasági zóna
VG	vízgazdálkodási zóna
Kki	különleges beépítésre nem szánt terület
Ln X.....	az első szám azt jelzi, hogy az építési övezet melyik építészeti karakterbe tartozik
	1. belvárosi
	2. polgárvárosi
	3. mezővárosi
	4. belső kertéségi
	5. külső kertéségi
	6. tanyabokros
	7. egyéb
Ln ..X....	a második szám azt jelzi, hogy az építési övezet kialakult vagy nem kialakult kategóriába tartozik
	0. kialakult
	1. nem kialakult
Ln ...X...	a harmadik szám azt jelzi, hogy az építési övezetben milyen beépítési mód alkalmazható
	1. szabadonálló - telepszerű
	2. szabadonálló - általános
	3. oldalhatáron álló
	4. ikres
	5. zárt sorú - általános
	6. zárt sorú - keretes
	0. adottságtól függően
	X,Y,Z sajátos előírás
Ln ...X..	a negyedik szám azt jelzi, hogy az építési övezetben mennyi a megengedett legkisebb építési telek nagysága
	1 180 m ²
	2 450 m ²
	3 600 m ²
	4 720 m ²
	5 1000 m ²
	6 1500 m ²
	7 2500 m ²
	8 4000 m ²
	9 10000 m ²
	0 adottságtól függően
	X,Y,Z sajátos előírásaként meghatározott
LnX.	a ötödik szám azt jelzi, hogy az építési övezetben mennyi a megengedett legnagyobb beépítettség mértéke
	1 = < 5%
	2 = < 15%
	3 = < 20%
	4 = < 30%
	5 = < 40%
	6 = < 50%
	7 = 60%
	8 = < 80%
	9 = < 100%
	X,Y,Z sajátos előírásaként meghatározott
LnX	a hatodik szám azt jelzi, hogy az építési övezetben mi a megengedett építménymagasság
	1 = < 3,5 m
	2 = < 4,5 m
	3 = < 6,5 m
	4 = < 7,5 m
	5 7,5-9,5 m
	6 9,5-12,5 m
	7 12,5-16,0 m
	0 adottságtól függően
	X,Y,Z sajátos előírásaként meghatározott
Ln 2154X5(B)	Sajátos építési övezet jele, a zárójelbe tett betű a vonatkoztatási terület jelére utal
□	Területi lehatárolás

Készült az állami alapadatok felhasználásával



1. Beavatkozási pont





2. Beavatkozási pont





6 A településrendezési eszközök tervezett módosítása és a hatályos területrendezési tervek közötti kapcsolat bemutatása

6.1 A magasabb rendű tervekkel való összhang igazolásához nyilatkozat

A területfejlesztési koncepció, a területfejlesztési program és a területrendezési terv tartalmi követelményeiről, valamint illeszkedésük, kidolgozásuk, egyeztetésük, elfogadásuk és közzétételük részletes szabályairól szóló 218/2009. (X.06.) kormányrendelet szerinti adatszolgáltatási eljárás során beérkezett, a térségi övezetekre vonatkozó lehatárolások adatállományait a vonatkozó tervi állományokba beépítésre kerültek.

Kelt: Nyíregyháza, 2021. április


.....
Lobbancz András
okleveles településmérnök
TT/15-0378


.....
Végh József
településmérnök
TT/15-0124



6.2 Övezeti lehatárolás

A területrendezési és településrendezési tervek kapcsolatát szabályozó,

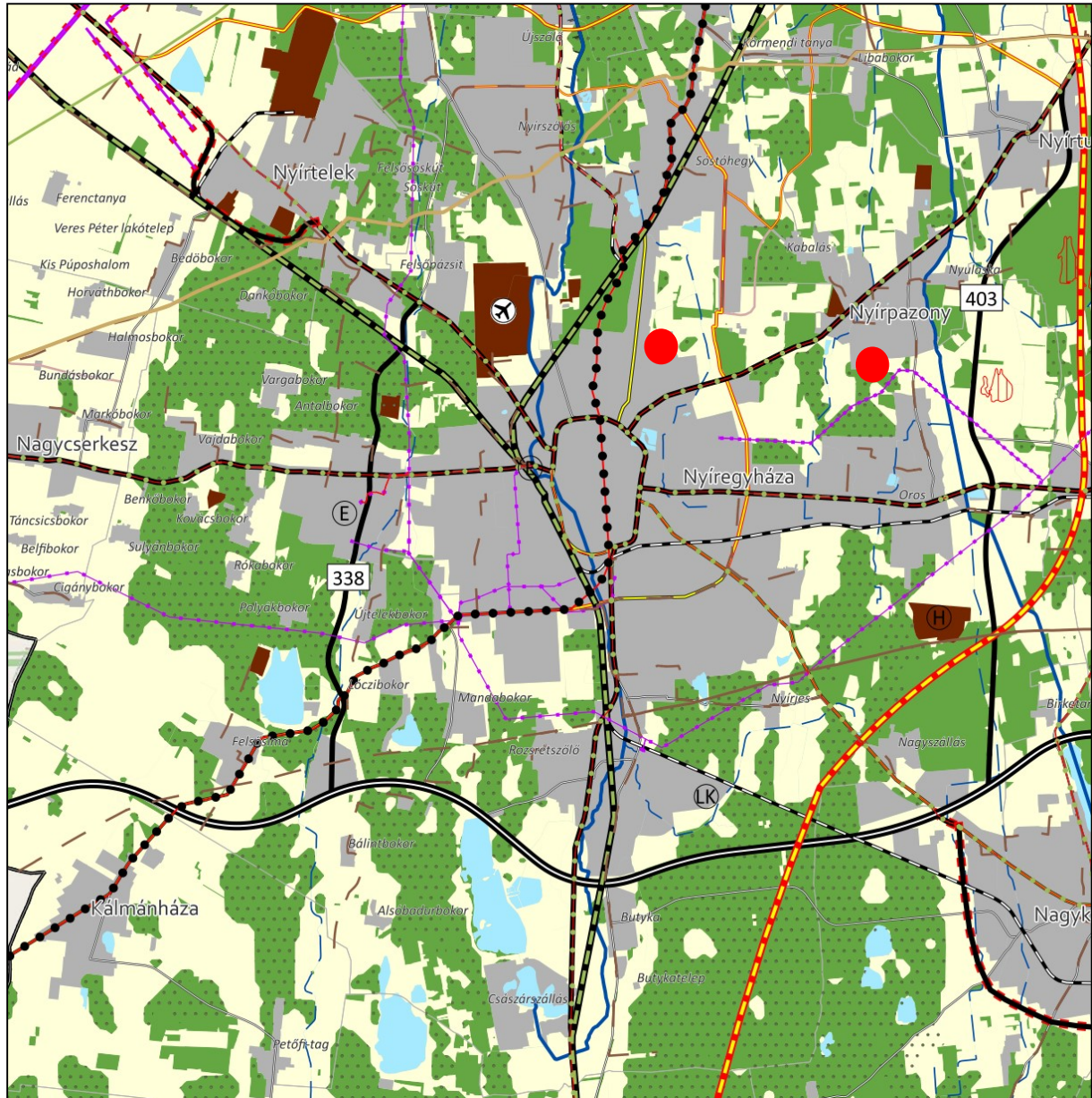
- a települési önkormányzatok részére kötelező jogszabályok:
 - o Magyarország és egyes kiemelt térségeinek területrendezési tervéről szóló 2018. évi CXXXIX. törvény (továbbiakban MaTrT),
 - o a területfejlesztésről és a területrendezésről szóló 1996. évi XXI. törvény (Tftv),
- Szabolcs-Szatmár-Bereg Megyei települési önkormányzatok részére kötelező jogszabály:
 - o megyei területrendezési tervről szóló 5/2020.(VI.26.) sz. megyei önkormányzati rendelet

Ssz.	Övezetek megnevezése	Övezeti érintettség		OTrT/MTrT szerinti tervezési területen	Hatályos terv szerinti tervezési területen		Módosítás után a terület nagysága		Változás mértéke		
		Közigazgatási területen	Tervezési területen		ha	ha	%	ha	%	ha	%
1.	Erdőgazdálkodási térség	érinti	érinti	9724,660	6930,900	71,27	6933,800	71,30	+2,900	+0,03	
2.	Mezőgazdasági térség	érinti	érinti	0	0	0	0	0	0	0	
3.	Vízgazdálkodási térség	érinti	nem érinti	0	0	0	0	0	0	0	
4.	Települési térség	érinti	érinti	10250,320	10250,320	100,00	-	-	-	-	
5.	Az országos műszaki infrastruktúra-hálózatok és a műszaki infrastruktúra egyedi építményeinek elhelyezésével igénybevett területek	érinti	nem érinti	0	0	0	0	0	0	0	
6.	Ökológiai hálózat magterületének övezet	érinti	nem érinti	0	0	0	0	0	0	0	
7.	Ökológiai hálózat ökológiai folyosójának övezet	érinti	nem érinti	0	0	0	0	0	0	0	
8.	Ökológiai hálózat puffer-területének övezet	érinti	nem érinti	0	0	0	0	0	0	0	
9.	Kiváló termőhelyi adottságú szántóterületek övezete	érinti	nem érinti	0	0	0	0	0	0	0	
10.	Erdők övezete	érinti	nem érinti	0	0	0	0	0	0	0	
11.	Világörökségi és világörökségi várományos terület övezete által érintett települések	nem érinti	nem érinti	-	-	-	-	-	-	-	
12.	Honvédelmi és katonai célú terület övezete	érinti	nem érinti	0	0	0	0	0	0	0	
Az MaTrT 19.§ (4) bekezdésével összhangban, az Országos Övezeti Terv részét képező, a 9/2019 (VI. 14.) MvM. rendeletben megállapított országos övezetek											
13.	Jó termőhelyi adottságú szántók övezete	érinti	nem érinti	0	0	0	0	0	0	0	
14.	Erdőtelepítésre javasolt terület övezete	érinti	érinti	0	0	0	0	0	0	0	
15.	Tájképvédelmi terület övezete	érinti	nem érinti	0	0	0	0	0	0	0	
16.	Vízminőség-védelmi terület övezete	érinti	érinti	13219,00	13219,00	100,00	0	0	0	0	
17.	Nagyvízi meder övezete	nem érinti	nem érinti	-	-	-	-	-	-	-	
18.	VTT- tározók övezete	nem érinti	nem érinti	-	-	-	-	-	-	-	
Az SZ-SZ-B Megyei területrendezési tervről szóló 5/2020.(VI.26.) sz. megyei önkormányzati rendeletben megállapított övezetek											
19.	Ásványi nyersanyag-gazdálkodás terület övezete	nem érinti	nem érinti	0	0	0	0	0	0	0	
20.	Rendszeresen belvízjárta terület	érinti	nem érinti	0	0	0	0	0	0	0	
21.	Földtani veszélyforrás területének övezete	nem érinti	nem érinti	0	0	0	0	0	0	0	



6.3 Rajzi melléletek

Az ország szerkezeti terve (részlet) /a beavatkozási területek piros színnel jelölve a térképrészleten/



Térségi területfelhasználási kategóriák

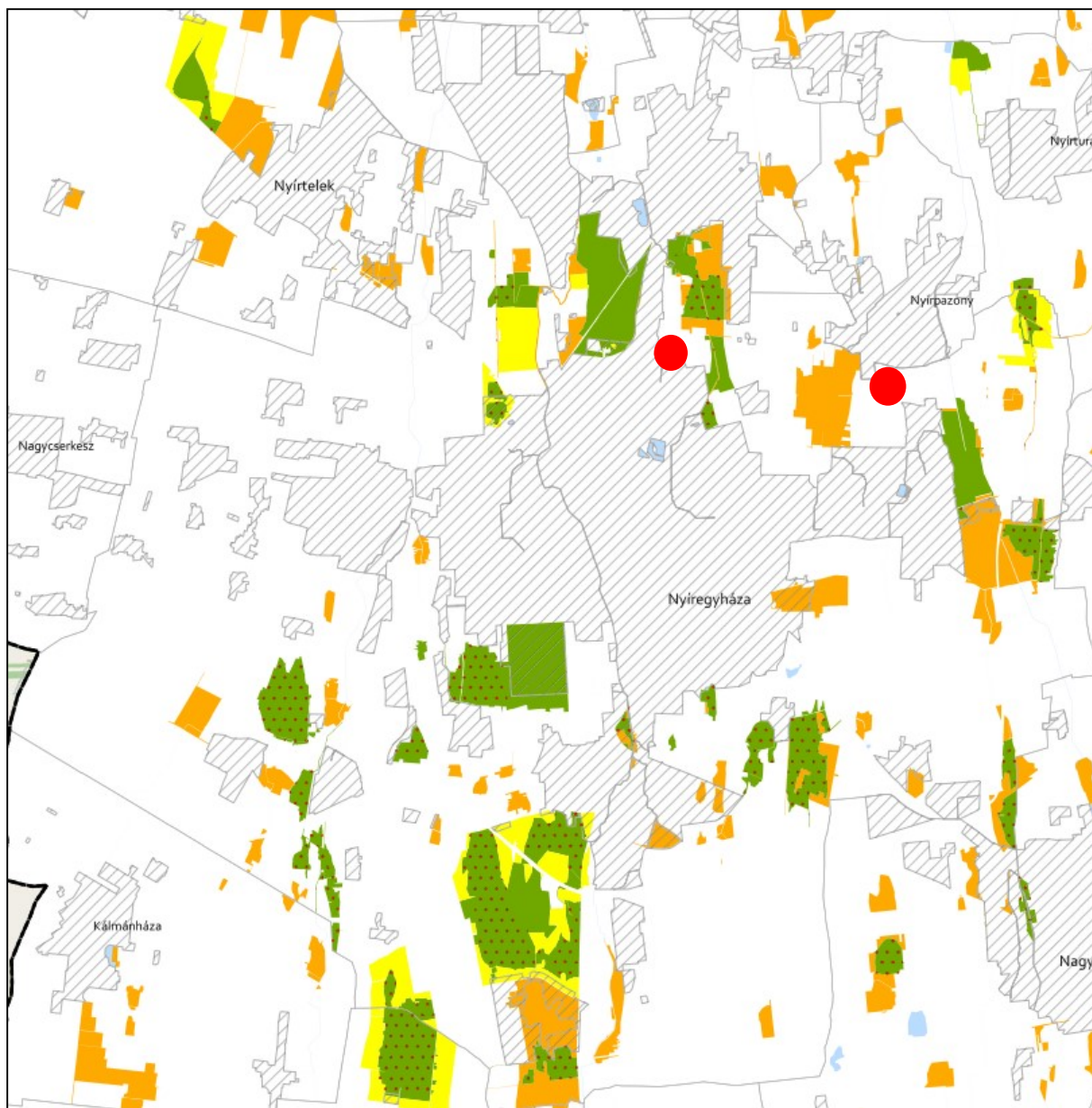
- Erdőgazdálkodási térség
- Mezőgazdasági térség
- Sajátos területfelhasználású térség
- Vízgazdálkodási térség
- Települési térség

Műszaki infrastruktúra elemei




- Országos jelentőségű műszaki infrastruktúra-hálózatok és egyedi építmények
- Gyorsforgalmi út - meglévő
 - Gyorsforgalmi út - tervezett
 - Főút - meglévő
 - Főút - tervezett
 - Nagysebességű vasútvonal - tervezett








ÖKOLÓGIAI HÁLÓZAT ÖVEZETEI 3.1. melléklet az 5/2020. (VI. 26.) önkormányzati rendelethez




JELMAGYARÁZAT

-  Ökológiai hálózat magterületének övezete
-  Ökológiai hálózat ökológiai folyosójának övezete
-  Ökológiai hálózat pufferterületének övezete

Alaptérkép elemei

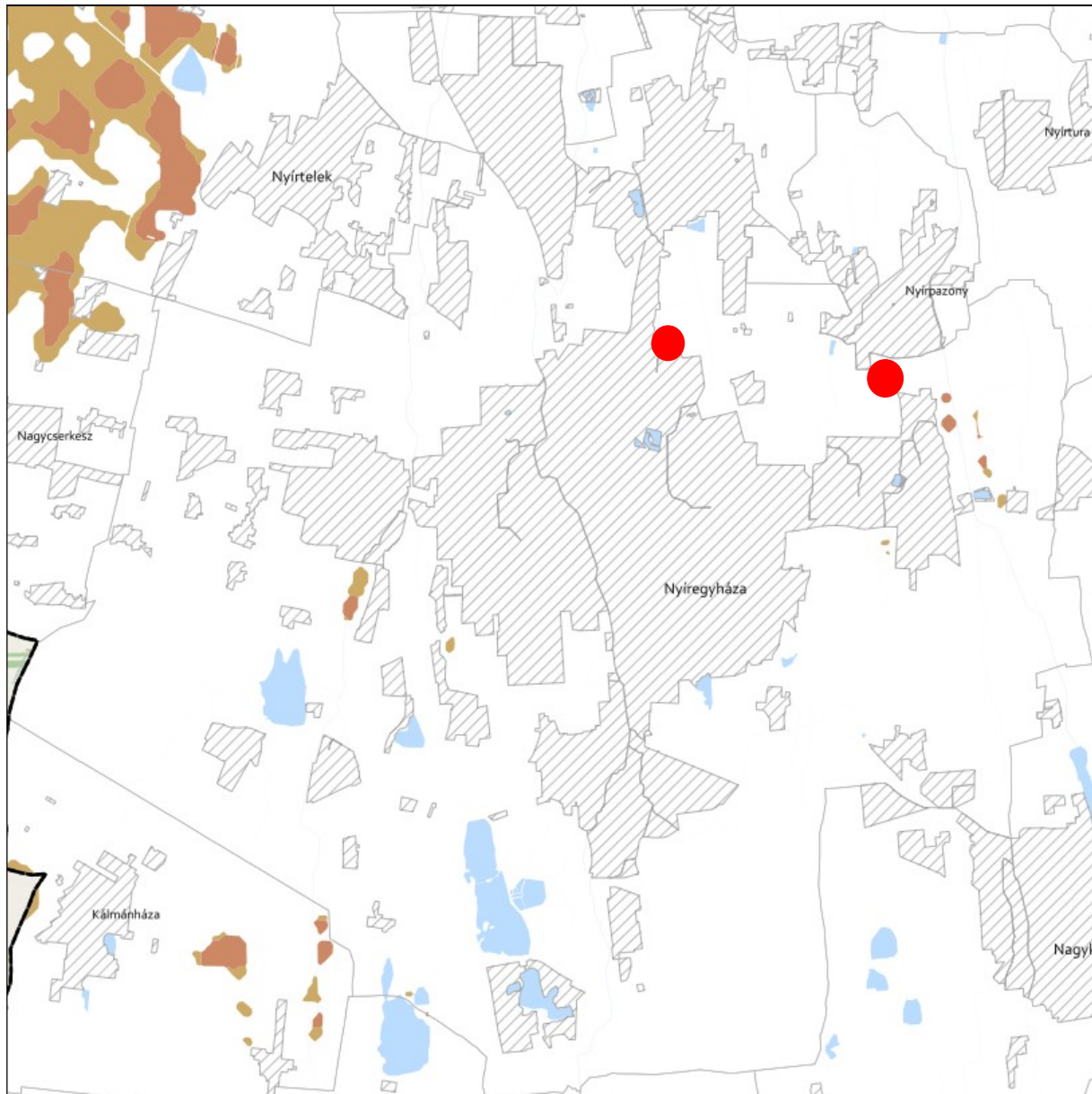
-  Települési terület
-  Vízfolyás, vízfelszín
-  Településhatár
-  Megyehatár
-  Országhatár

Tájékoztató elem



-  Védett természeti területek








**KIVÁLÓ ÉS JÓ TERMŐHELYI ADOTTSÁGÚ SZÁNTÓK ÖVEZETE 3.2. melléklet
az 5/2020. (VI. 26.) önkormányzati rendelethez**



JELMAGYARÁZAT

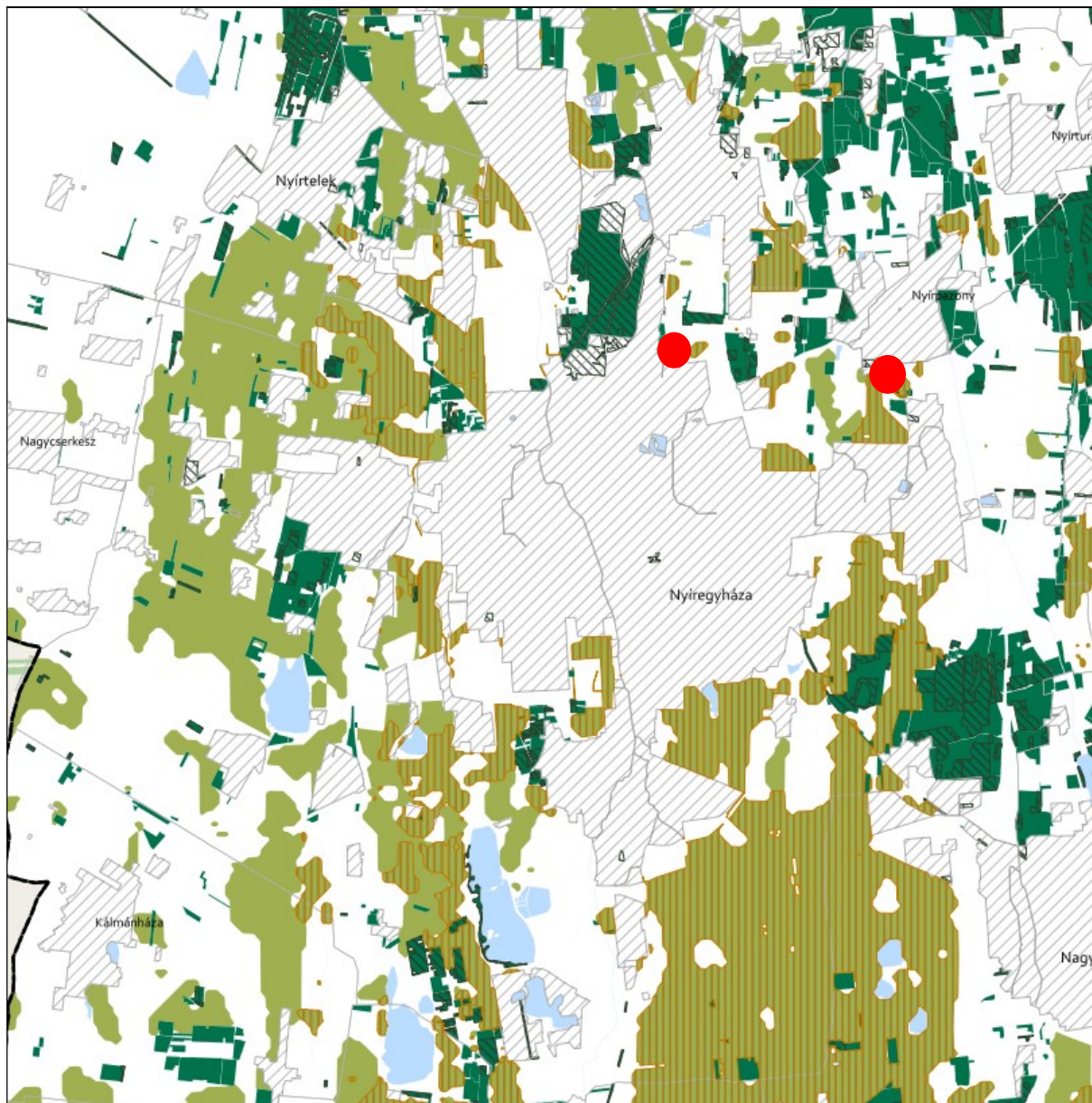
-  Kiváló termőhelyi adottságú szántók övezete
-  Jó termőhelyi adottságú szántók övezete

Alaptérkép elemei

-  Települési terület
-  Vízfolyás, vízfelszín
-  Településhatár
-  Megyehatár
-  Országhatár





**ERDŐK ÖVEZETE ÉS ERDŐTELEPÍTÉSRE JAVASOLT TERÜLET ÖVEZETE 3.3. melléklet
az 5/2020. (VI. 26.) önkormányzati rendelethez**








Tájékoztató elem

-  Kiváló termőhelyi adottságú erdőterület
-  Elsődlegesen erdőtelepítésre javasolt terület

JELMAGYARÁZAT

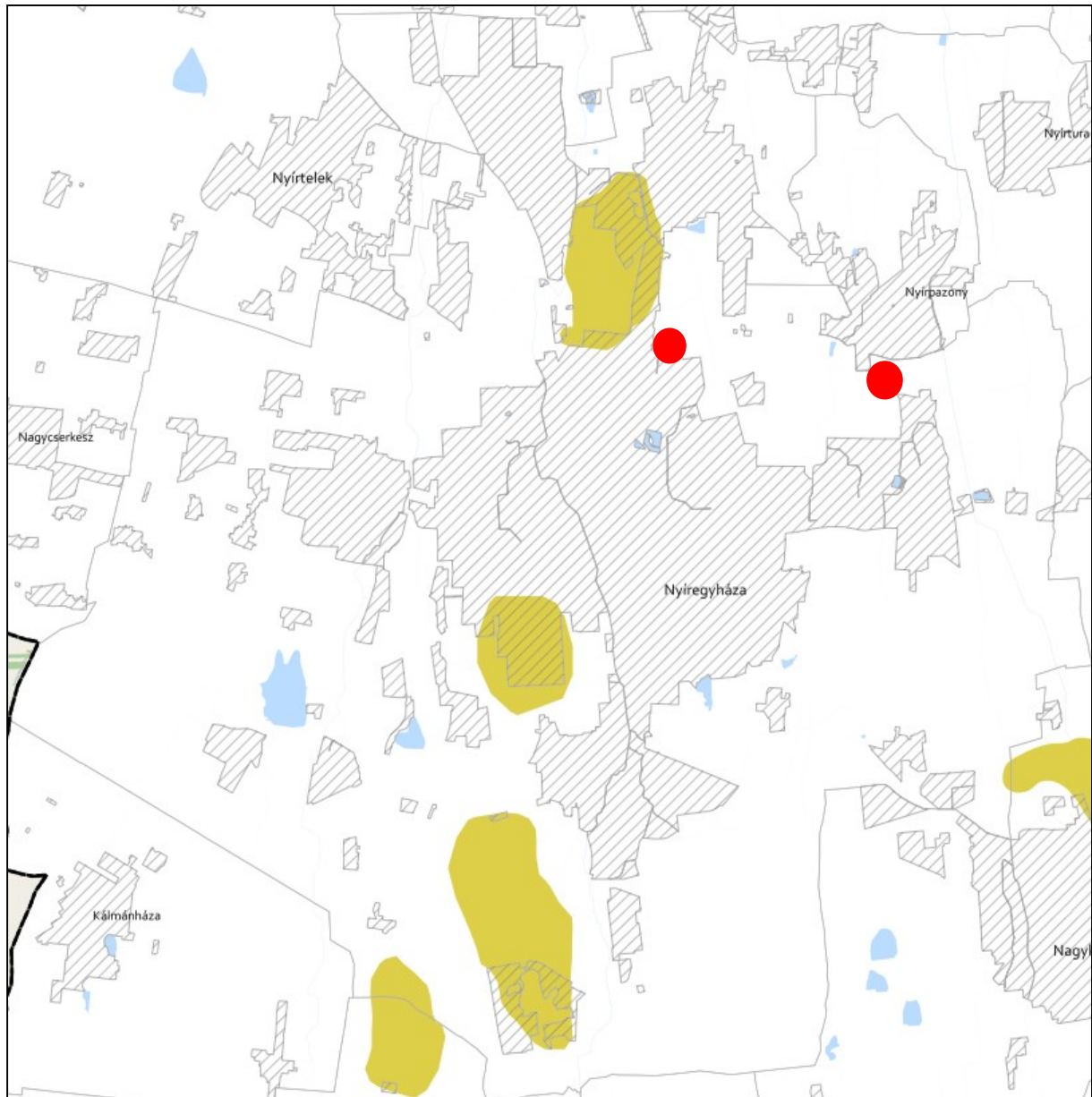
-  Erdők övezete
-  Erdőtelepítésre javasolt terület övezete

Alaptérkép elemei

-  Települési terület
-  Vízfolyás, vízfelszín
-  Településhatár
-  Megyehatár
-  Országhatár








TÁJKÉPVÉDELMI TERÜLET ÖVEZETE 3.4. melléklet az 5/2020. (VI. 26.) önkormányzati rendelethez



JELMAGYARÁZAT

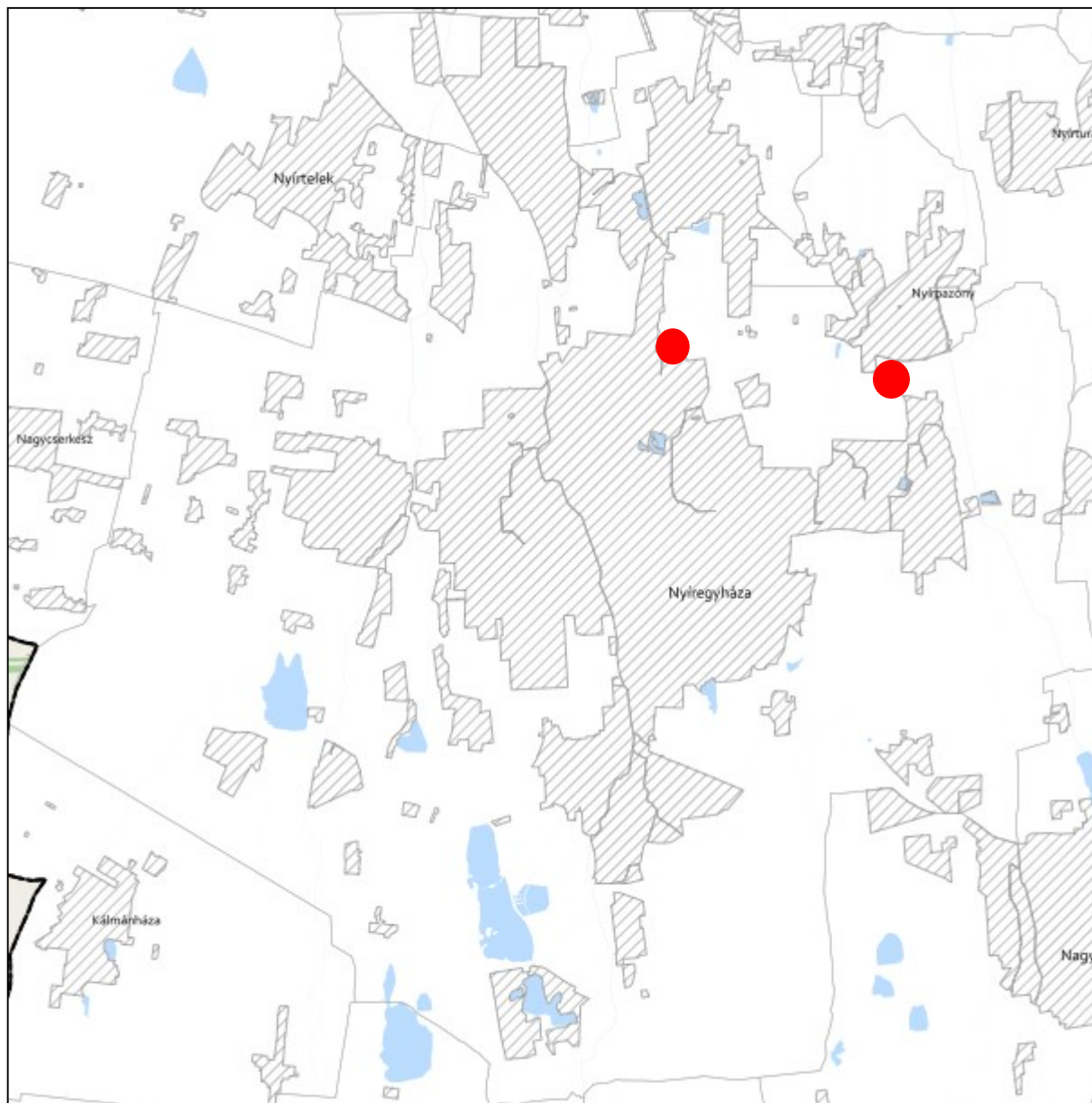
 Tájépvédelmi terület övezete

Alaptérkép elemei


-  Települési terület
-  Vízfolyás, vízfelszín
-  Településhatár
-  Megyehatár
-  Országhatár








**VILÁGÖRÖKSÉGI ÉS VILÁGÖRÖKSÉGI VÁROMÁNYOS TERÜLETEK ÖVEZETE 3.5. melléklet
az 5/2020. (VI. 26.) önkormányzati rendelethez**



JELMAGYARÁZAT

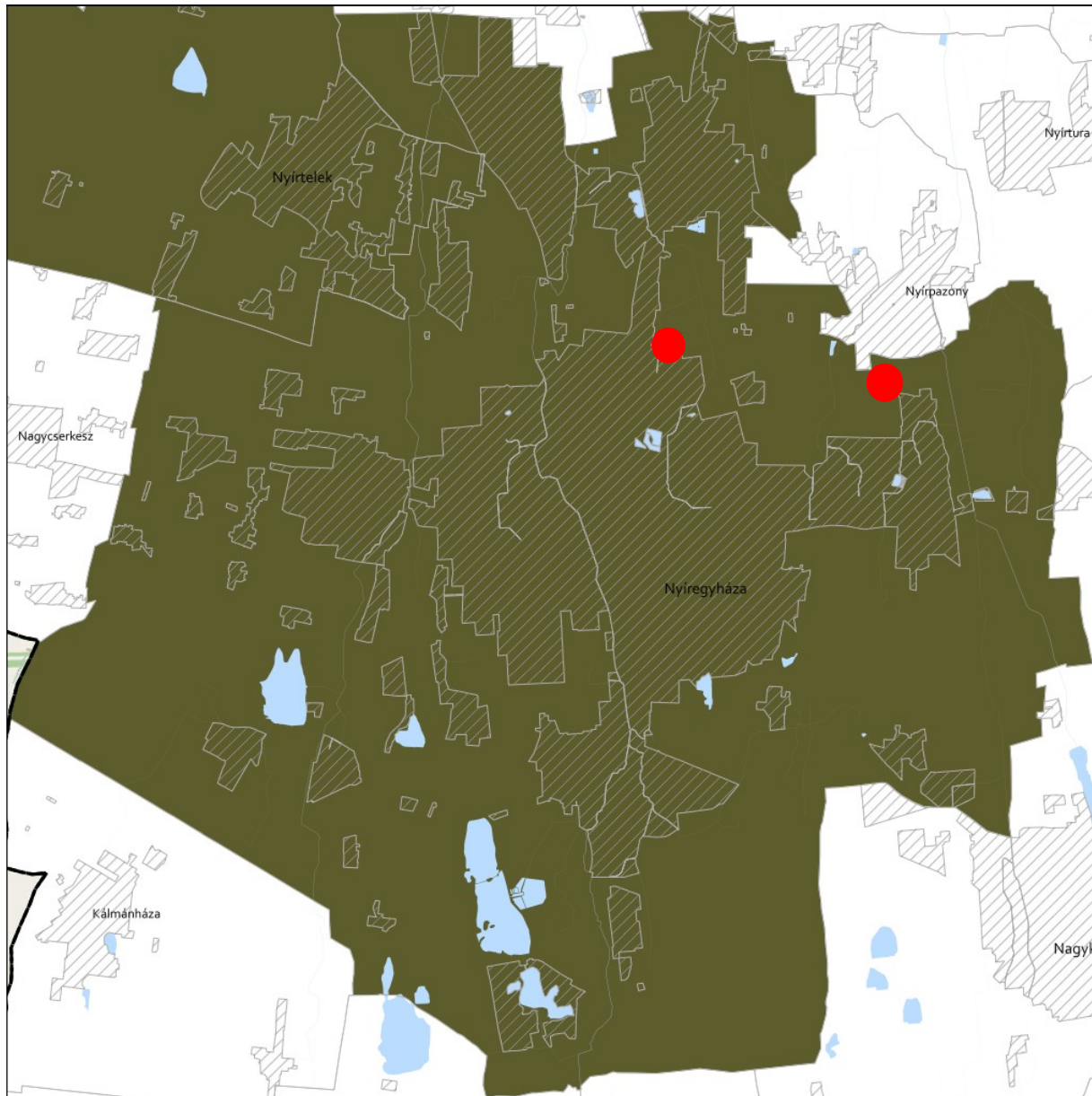
 Világörökségi várományos területek által érintett települések

Alaptérkép elemei

-  Települési terület
-  Vízfolyás, vízfelszín
-  Településhatár
-  Megyehatár
-  Országhatár








**HONVÉDELMI ÉS KATONAI CÉLÚ TERÜLET ÖVEZETE 3.8. melléklet
az 5/2020. (VI. 26.) önkormányzati rendelethez**



JELMAGYARÁZAT

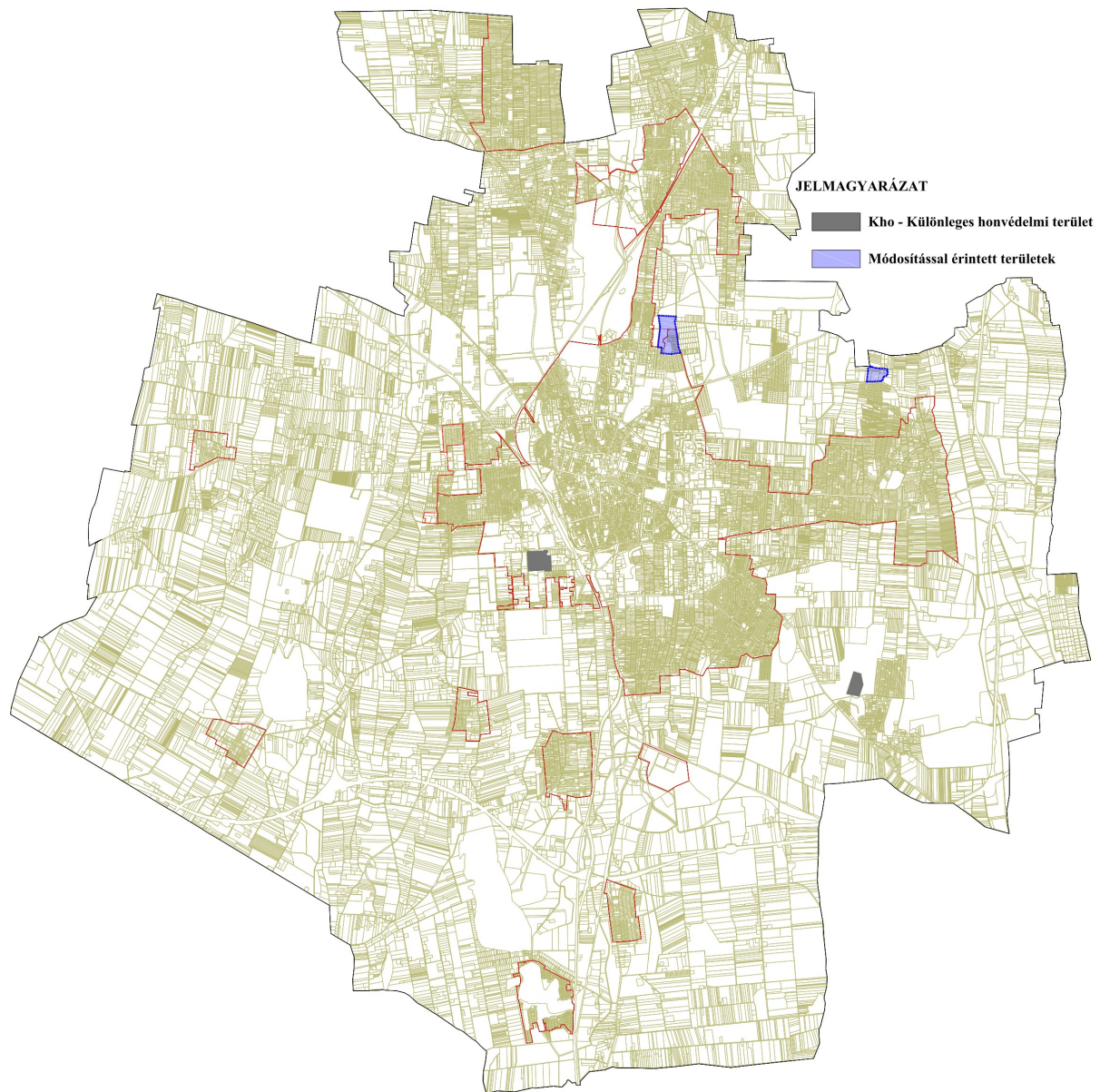
 Honvédelmi és katonai célú terület övezete

Alaptérkép elemei

-  Települési terület
-  Vízfolyás, vízfelszín
-  Településhatár
-  Megyehatár
-  Országhatár



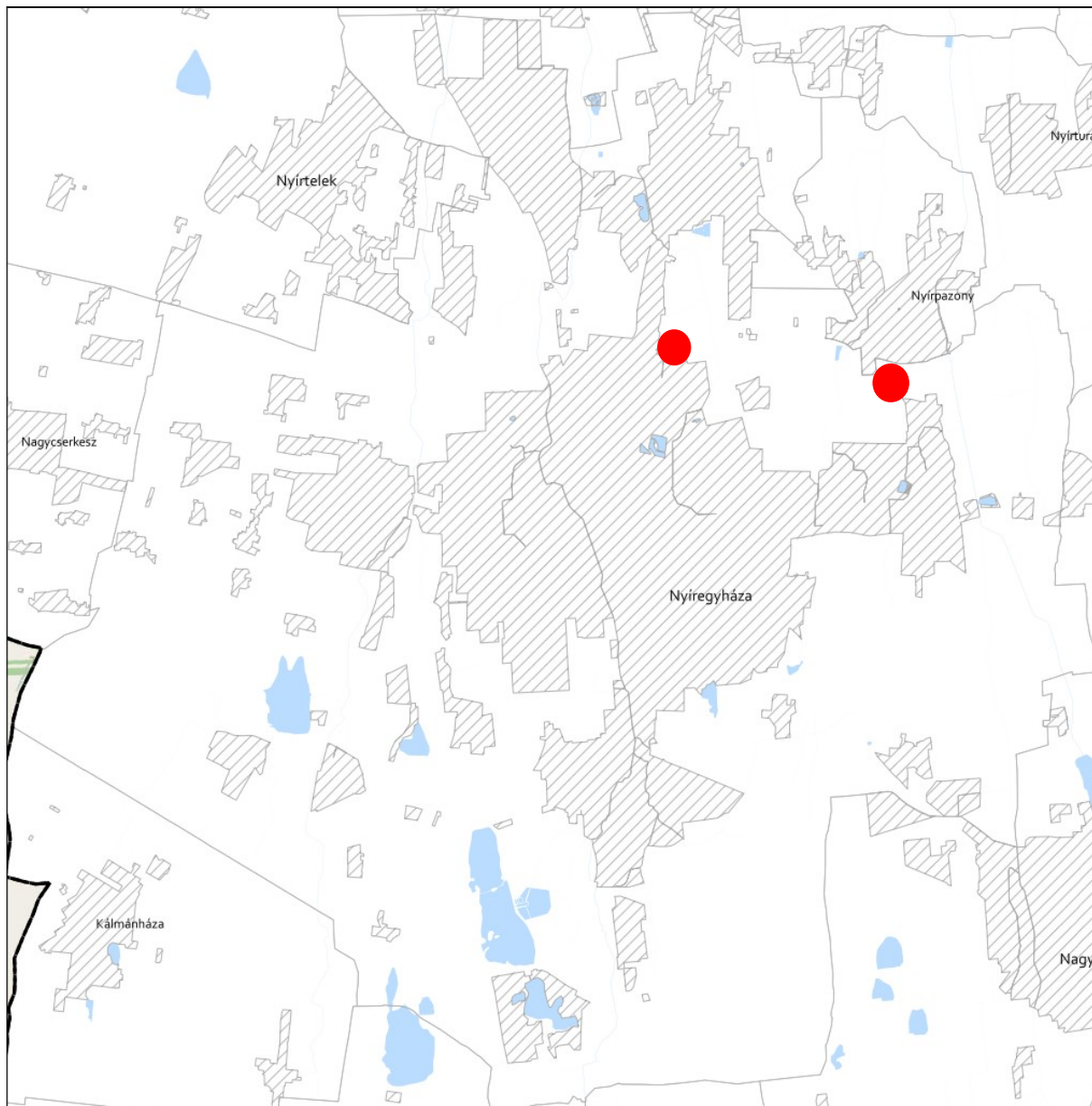
A településrendezési eszközökben elhatárolt honvédelmi és katonai területek:




Az előzetes tájékoztatói szakaszban történt adatszolgáltatás kérés során a Honvédelmi Minisztérium Hatósági Főosztályától kapott nyilatkozat szerint: „A tárgyi módosítás a honvédelem érdekeit nem sérti, a Magyar Honvédség nemzeti és szövetségi védelmi feladatai végrehajtása biztosított, ezért az abban foglaltakkal kapcsolatban külön észrevételt nem teszek”.








**RENDSZERESEN BELVÍZJÁRTA TERÜLET ÖVEZETE 3.10. melléklet
az 5/2020. (VI. 26.) önkormányzati rendelethez**



JELMAGYARÁZAT

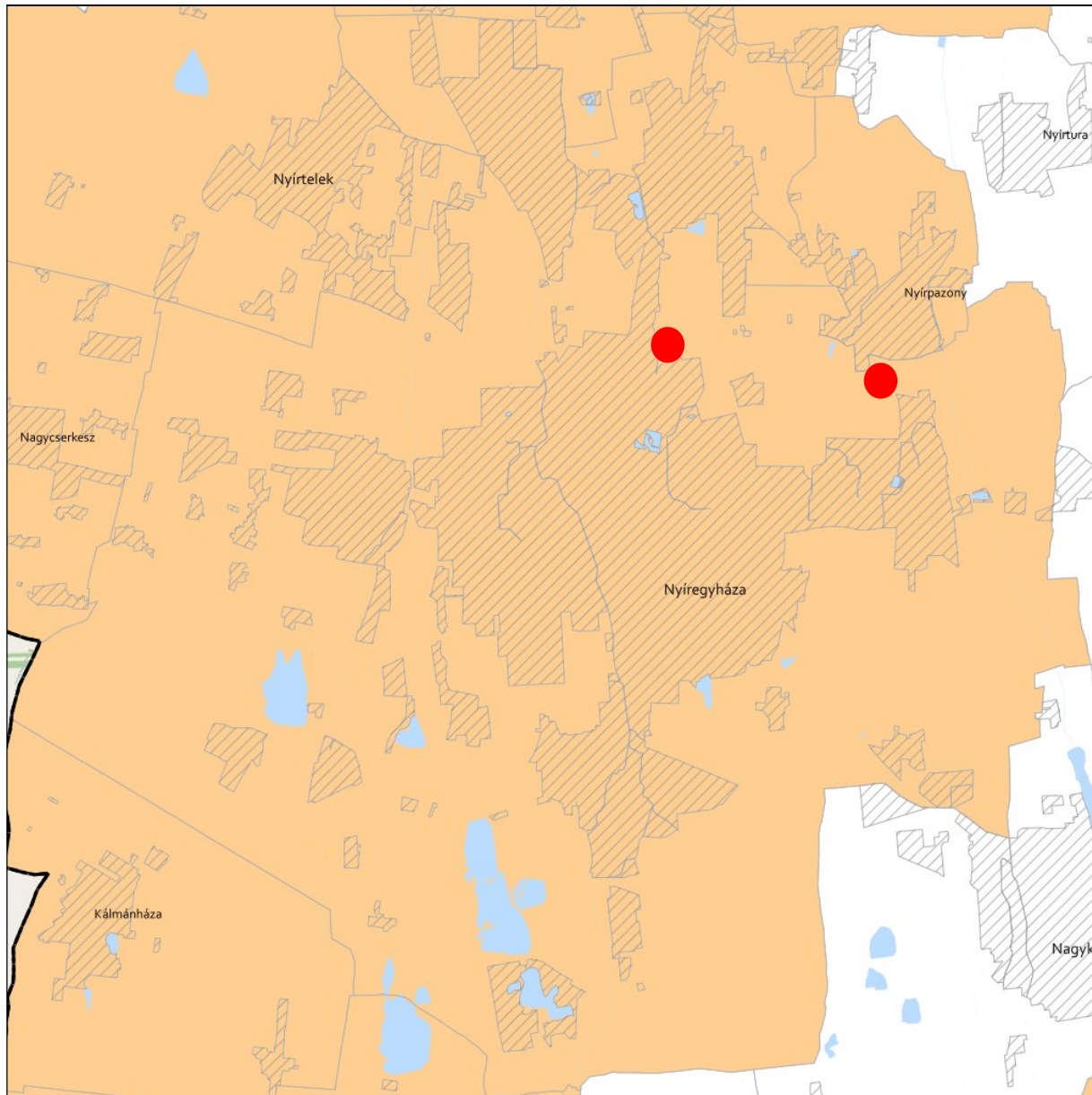
 Rendszeresen belvízjárta terület övezete

Alaptérkép elemei


-  Települési terület
-  Vízfolyás, vízfelszín
-  Településhatár
-  Megyehatár
-  Országhatár








TANYÁS TERÜLETEK ÖVEZETE 3.11. melléklet az 5/2020. (VI. 26.) önkormányzati rendelethez



JELMAGYARÁZAT

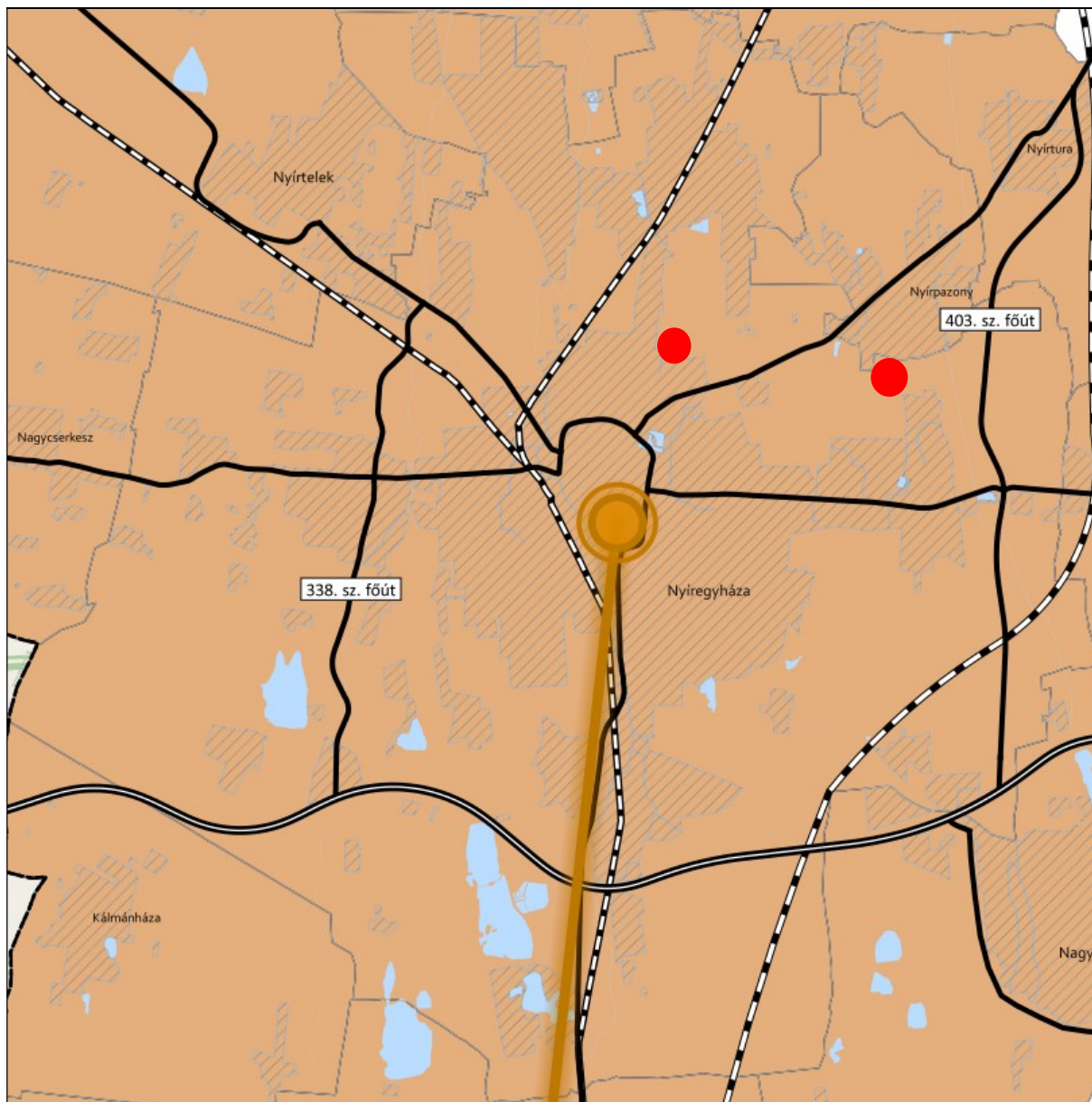
 Tanyás területek övezete

Alaptérkép elemei

-  Települési terület
-  Vízfolyás, vízfelszín
-  Településhatár
-  Megyehatár
-  Országhatár



**TÉRSÉGI EGYÜTTMŰKÖDÉSEK ÖVEZETE 3.13. melléklet
az 5/2020. (VI. 26.) önkormányzati rendelethez**



JELMAGYARÁZAT

Térségi együttműködések

- Debrecen-Nyíregyháza urbanizációs tengely
- Nyírségi-Szatmári-Beregi város csoport
- Nyírségi-Szatmári-Beregi város csoport hatásterülete
- Záhony-Kisvárdai térsége
- Aprófalvas térség
- Várospárok
- Szomszédváros

Tájékoztató elem

- Nyíregyháza-Debrecen meglévő együttműködés

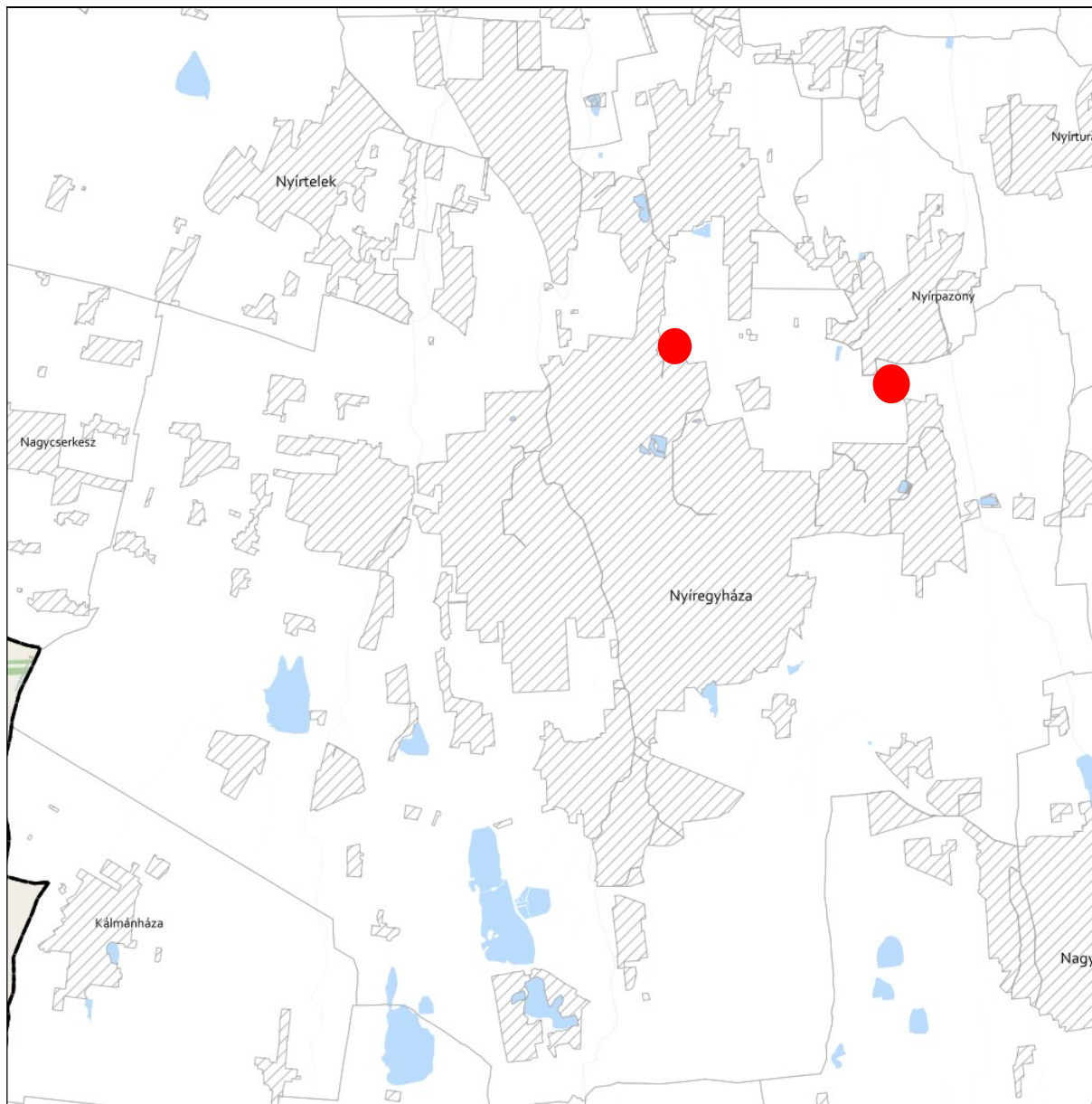
Alaptérkép elemei

- Gyorsforgalmi út
- Tervezett főút
- Országos vasútvonal
- Települési terület
- Vízfolyás, vízfelület
- Településhatár
- Megyehatár
- Országhatár


Ügyiratszám: FŐÉP/158-2/2021.
NYÍREGYHÁZA MJV POLGÁRMESTERI HIVATALA
4401 Nyíregyháza, Kossuth tér 1. Pf. 83.
Telefon: (42) 524-550 Fax: (42)310-647



**HATÁRON ÁTNYÚLÓ EGYÜTTMŰKÖDÉS ÖVEZETE 3.14. melléklet
az 5/2020. (VI. 26.) önkormányzati rendelethez**








JELMAGYARÁZAT

 Határon átnyúló együttműködés övezete

Tájékoztató elem

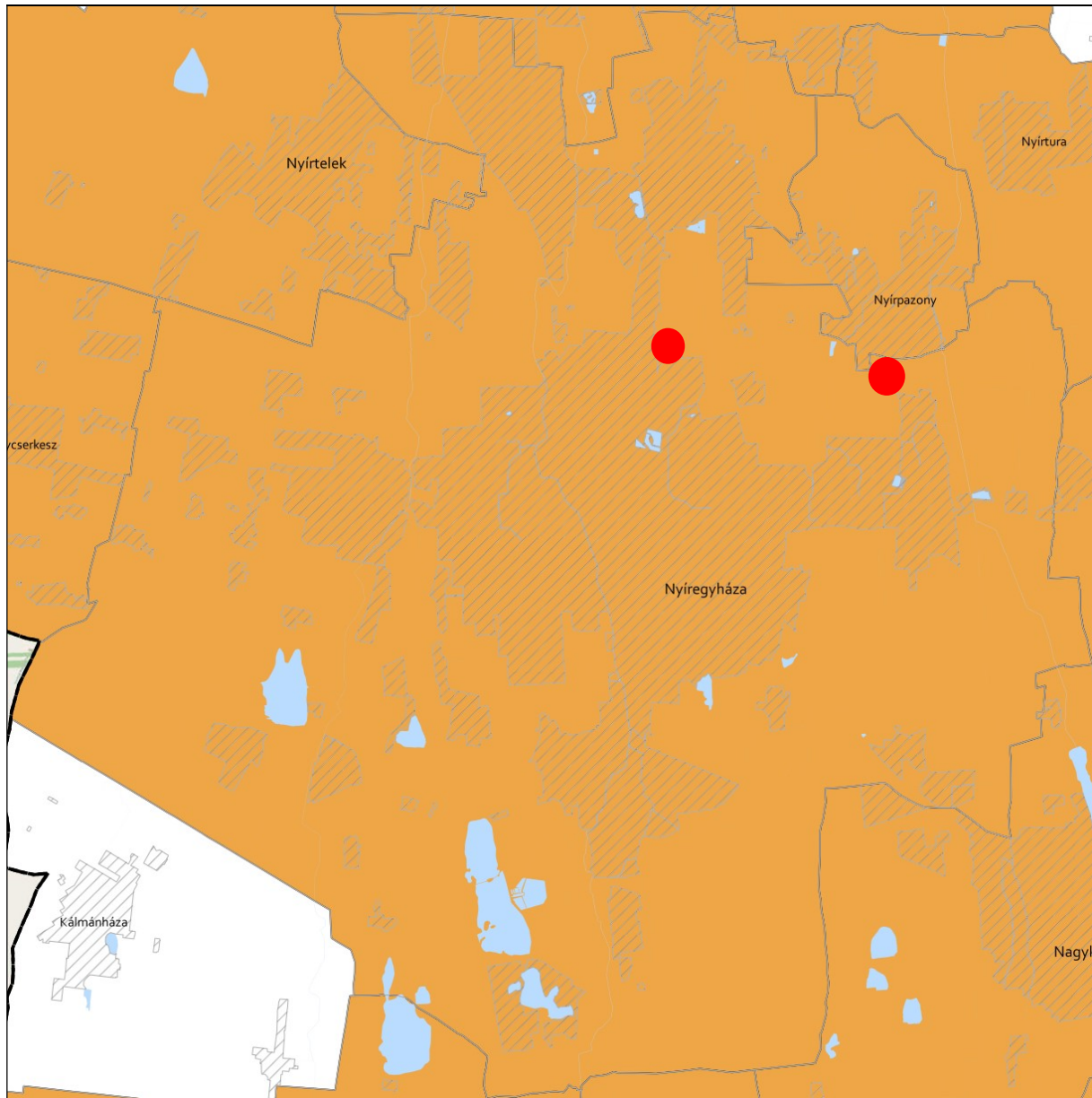
 Hármashatár térsége

Alaptérkép elemei

-  Települési terület
-  Vízfolyás, vízfelszín
-  Településhatár
-  Megyehatár
-  Országhatár








**GYÜMÖLCSTERMESTÉS TÉRSÉGI JELENTŐSÉGŰ ÖVEZETE 3.15. melléklet
az 5/2020. (VI. 26.) önkormányzati rendelethez**



JELMAGYARÁZAT

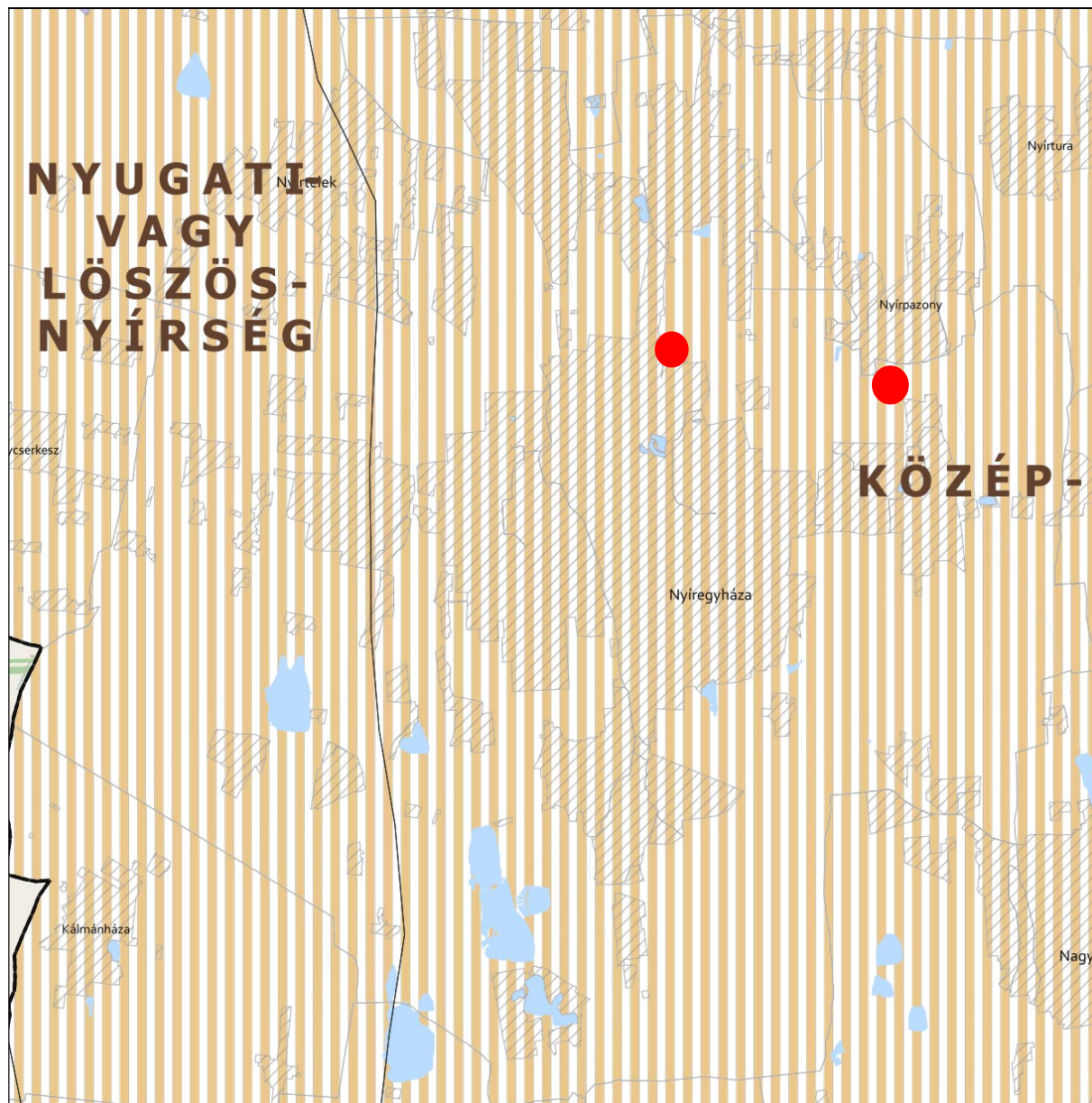
 Gyümölcsstermestés térségi jelentőségű övezete

Alaptérkép elemei



-  Települési terület
-  Vízfolyás, vízfelszín
-  Településhatár
-  Megyehatár
-  Országhatár





FELSŐ-TISZA MENTI KOMPLEX - ÉS NYÍRSÉGI VEGYES TÁJGAZDÁLKODÁSI ÉS TURISZTIKAI ÖVEZETEK
3.16. melléklet az 5/2020. (VI. 26.) önkormányzati rendelethez








JELMAGYARÁZAT

-  Felső-Tisza menti komplex tájgazdálkodási és turisztikai övezet
-  Nyírségi vegyes tájgazdálkodási és turisztikai övezet

Tájékoztató elem

-  Felső-Tisza menti komplex tájgazdálkodási és turisztikai övezet megyehatáron kívüli kapcsolódásai
-  Megyét érintő kistéjék

Alaptérkép elemei

-  Települési terület
-  Vízfolyás, vízfelszín
-  Településhatár
-  Megyehatár
-  Országhatár



11. A Térségi Szerkezeti Terv szerinti települési térség (2018)	
követelmény:	OTrT 11. § A kiemelt térségi, illetve megyei terület-felhasználási kategóriák területén belül a települési terület-felhasználási egységek kijelölése során d) a települési térség területén bármely települési terület-felhasználási egység kijelölhető
a lehetőség kihasználása:	A városias települési térség az alábbi terület-felhasználási egységekbe kerül besorolásra: <ul style="list-style-type: none">- Településközpont vegyes terület- Kisvárosias lakóterület- Kertvárosias lakóterület- Falusias lakóterület- Különleges terület- Ipari gazdasági terület- Kereskedelmi, szolgáltató gazdasági terület

17. Erdők övezete	
követelmény:	OTrT 29.§ (1): Az erdők övezetébe tartozó területeket az adott településnek a településrendezési eszközében legalább 95%-ban erdőterület területfelhasználási egységbe kell sorolnia. Az e törvény hatálybalépését megelőzően kijelölt beépítésre szánt területek, valamint az erdőről, az erdő védelméről és az erdőgazdálkodásról szóló 2009. évi XXXVII. törvény 4. § (2) bekezdésében meghatározott területek, továbbá az Ország Szerkezeti Terve, a Budapesti Agglomeráció Szerkezeti Terve, valamint a Balaton Kiemelt Üdülőkörzet Szerkezeti Terve által kijelölt települési térség területein lévő erdők övezetének területét a számításnál figyelmen kívül kell hagyni.
a követelmény teljesítése:	A 3-as beavatkozási pont esetében az OTrT-nek megfelelően az erdők övezetébe tartozó területnek megfelelően a tervezett településrendezési eszközökön erdőterület kijelölése történik.
követelmény:	OTrT 29.§ (2): Az erdők övezetében külfejtéses művelésű bányatelket megállapítani és bányászati tevékenységet engedélyezni a bányászati szempontból kivett helyekre vonatkozó szabályok szerint lehet.
a követelmény teljesítése:	A tervezett településrendezési eszközeinken erdők övezetében bányászati tevékenység végzésére alkalmas terület nem kerül kijelölésre.

5. Vízminőség-védelmi terület övezete	
követelmény:	9/2019 (VI. 14.) 5.§ (1): A vízminőség-védelmi terület övezetében keletkezett szennyvíz övezetből történő kivezetéséről és az övezeten kívül keletkezett szennyvizek övezetbe történő bevezetéséről, illetve a szennyvíz övezeten belüli kezelésének feltételeiről a megye területrendezési tervében rendelkezni kell.
a követelmény teljesítése:	
A település közigazgatási területén az államigazgatási szervek előzetes adatszolgáltatásának	területe az OTrT -ben (A) 13219,00ha
	területe a hatályos településszerkezeti tervben 13219,00 ha



figyelembe vételével lehatárolt vízminőség- védelmi terület övezet	területének csökkenése/növekedése a tervezett módosítással	0 ha
	területe a tervezett módosítás után (B)	13219,00 ha
követelmény:	9/2019 (VI. 14.) 5.§ (2): A vízminőség-védelmi terület övezetébe tartozó települések településrendezési eszközeinek készítése során ki kell jelölni a vízvédellel érintett területeket. A kijelölt vízvédellel érintett területekre vonatkozó egyedi szabályokat a helyi építési szabályzatban kell megállapítani.	
a követelmény teljesítése:	A hatályos településrendezési eszközeink már tartalmazzák, a módosítás során nem történt új vízvédellel érintett terület kijelölése.	
követelmény:	9/2019 (VI. 14.) 5.§ (3): A vízminőség-védelmi terület övezetében bányászati tevékenység folytatása a bányászati szempontból kivett helyekre vonatkozó előírások alkalmazásával engedélyezhető.	
a követelmény teljesítése:	Jelen módosítás során új vagy meglévő bányászati tevékenység folytatására alkalmas terület nem került tervezésre.	

8. Ásványi nyersanyagvagyon övezete		
követelmény:	9/2019 (VI. 14.) 8.§ (1): Az ásványi nyersanyagvagyon övezetét a településrendezési eszközökben kell tényleges kiterjedésének megfelelően lehatárolni.	
a követelmény teljesítése:	A hatályos településrendezési eszközeink már tartalmazzák, a módosítás során nem történt új ásványi nyersanyagvagyonnal érintett terület kijelölése.	
követelmény:	9/2019 (VI. 14.) 8.§ (2): (1) bekezdés szerinti területen, a településrendezési eszközökben csak olyan területfelhasználási egység, építési övezet vagy övezet jelölhető ki, amely az ásványi nyersanyagvagyon távlati kitermelését nem lehetetleníti el.	
a követelmény teljesítése:	A hatályos településrendezési eszközeink már tartalmazzák, a módosítás során nem történt új ásványi nyersanyagvagyonnal érintett terület kijelölése.	

10. Tanyás terület övezete		
követelmény:	9/2019 (VI. 14.) 10.§ (1): A megyei területrendezési tervben a tanyás területek övezete azon járásokban jelölhető ki, ahol a kijelölést megelőző legutóbbi népszámlálás alapján a mezőgazdasági jellegű külterületen élő népesség aránya az összes lakónépességhez viszonyítva az országos átlag fölött van.	
a követelmény teljesítése:	A hatályos településrendezési eszközeink már tartalmazzák, a módosítás során nem történt új tanyás terület kijelölése.	
követelmény:	9/2019 (VI. 14.) 10.§ (2): A tanyás területek övezetével érintett területre a tájfenntartó tanyai gazdálkodás és életmód fennmaradásának elősegítése, valamint a tanyás településszerkezet és tájkarakter megőrzése érdekében meg kell határozni a) a településrendezési eszközökben a területfelhasználás és az építés helyi rendjének	



	<i>egyedi szabályait, b) az a) pont szerinti egyedi szabályokkal érintett területre a településképi rendeletben a településképi követelményeket.</i>
a követelmény teljesítése:	A hatályos településrendezési eszközeink már tartalmazzák, a módosítás során nem történt új tanyás terület kijelölése.

5. Térszervező városok és hagyományosan vidéki települések övezete	
követelmény:	5/2020 (VI. 26.) 5.§ (1): <i>A térszervező városok és a hagyományosan vidéki települések övezetébe tartozó települések a településhálózatra gyakorolt hatásuk mértékétől függően a következők lehetnek: a) regionális jelentőségű térszervező város, b) térségi jelentőségű térszervező város, c) járási jelentőségű térszervező város, d) egyéb város, vagy e) hagyományosan vidéki település a 3.12 melléklet szerint.</i>
a követelmény teljesítése:	Nyíregyháza nem a hagyományosan vidéki településhez tartozik. A településhálózatra gyakorolt hatása nem releváns.
követelmény:	5/2020 (VI. 26.) 5.§ (2): <i>A regionális és a térségi jelentőségű térszervező városok esetében azok térszervező szerepének erősítése, a települési térség minőségi fejlesztése érdekében: a) a településfejlesztési koncepció és integrált településfejlesztési stratégia során a térszervező szerepre figyelemmel kell a jövőképet és célrendszert kidolgozni, b) a településrendezési eszközökben új falusias lakóterületet csak a meglévő falusias lakóterülethez csatlakozva lehet kijelölni, amennyiben a településszerkezet folytonossága ezt megköveteli.</i>
a követelmény teljesítése:	Településfejlesztési koncepció, stratégia jelen módosítás keretében nem készül, mivel nem új rendezési terv készül, csak a jelenleg hatályos településrendezési eszközök módosulnak a kijelölt területeken.
követelmény:	5/2020 (VI. 26.) 5.§ (3): <i>A regionális és a térségi jelentőségű térszervező városok településrendezési eszközeinek készítésekor és módosításakor előnyben kell részesíteni a települési területen belül már kijelölt beépítésre szánt területek intenzívebb területfelhasználásba sorolását.</i>
a követelmény teljesítése:	Településfejlesztési koncepció, stratégia jelen módosítás keretében nem készül, mivel nem új rendezési terv készül, csak a jelenleg hatályos településrendezési eszközök módosulnak a kijelölt területeken.
követelmény:	5/2020 (VI. 26.) 5.§ (4): <i>A járási jelentőségű térszervező városok szerepének erősítése, minőségi fejlesztése érdekében: a) a településfejlesztési koncepció és integrált településfejlesztési stratégia készítésekor a célokat, részcélokat a járásközponti szerep erősítésére is figyelemmel kell kidolgozni; b) a településszerkezeti terv készítése és módosítása során meg kell vizsgálni a központi helyzetben lévő területek intenzívebb területfelhasználási irányba való váltását, figyelembe véve a kialakult településszerkezetet.</i>
a követelmény teljesítése:	Településfejlesztési koncepció, stratégia jelen módosítás keretében nem készül, mivel nem új rendezési terv készül, csak a jelenleg hatályos településrendezési eszközök módosulnak a kijelölt területeken.



követelmény:	5/2020 (VI. 26.) 5.§ (5): Az egyéb városok esetén a településfejlesztési koncepció, integrált településfejlesztési stratégia készítése során a jövőkép és célrendszer kidolgozásakor vizsgálni kell a járás szerinti járásközponttal való együttműködés és feladatmegosztás lehetőségét.
a követelmény teljesítése:	Településfejlesztési koncepció, stratégia jelen módosítás keretében nem készül, mivel nem új rendezési terv készül, csak a jelenleg hatályos településrendezési eszközök módosulnak a kijelölt területeken.
követelmény:	5/2020 (VI. 26.) 5.§ (6): A hagyományosan vidéki települések településfejlesztési koncepciójának készítésekor a település adottságaitól függően olyan célokat, részcélokat kell meghatározni, amelyek biztosítják: a) a helyi alapszolgáltatások fejlesztését, b) a lakókörnyezet és településközpont minőségi fejlesztését, c) a felhagyott lakóterületek újrahatszósítását, d) érintettség esetén a további egyedileg meghatározott megyei övezethez kapcsolódó térségi szerep érvényesülését.
a követelmény teljesítése:	Nyíregyháza nem a hagyományosan vidéki településhez tartozik. A településhálózatra gyakorolt hatása nem releváns.
követelmény:	5/2020 (VI. 26.) 6.§ (1): Új fejlesztési terület kijelölésekor, amennyiben a beépítetlen fejlesztési területek aránya meghaladja a település belterületének és beépítésre szánt területeinek 20%-át, akkor az új fejlesztési terület kiterjedésével legalább azonos méretű beépítetlen fejlesztési területet egyidejűleg vissza kell sorolni (visszasorolás).
a követelmény teljesítése:	Jelen módosítás során nem történik új fejlesztési terület kijelölése.
követelmény:	5/2020 (VI. 26.) 6.§ (2): A településrendezési eszközök készítése során a települési térség 20%-át meghaladó, beépítetlen fejlesztési területek esetén meg kell vizsgálni a visszasorolás, vagy az időbeni ütemezés lehetőségét a környezeti, társadalmi és gazdasági folyamatok tükrében.
a követelmény teljesítése:	Jelen módosítás során nem történik új fejlesztési terület kijelölése.
követelmény:	5/2020 (VI. 26.) 6.§ (3): Az (1) bekezdés szerinti követelmény egymással határos önkormányzatok közös tervezése során a településcsoportra vonatkozóan is alkalmazható.
a követelmény teljesítése:	Jelen módosítás során nem történik a határos önkormányzattal közös tervezés.
követelmény:	5/2020 (VI. 26.) 6.§ (4): Az (1)-(3) bekezdést nem kell alkalmazni, ha a) a fejlesztés megyei területfejlesztési programban, vagy települések által közösen készített integrált településfejlesztési stratégiájában szerepel, b) a módosítás a nemzetgazdasági szempontból kiemelt jelentőségű beruházások megvalósításának gyorsításáról és egyszerűsítéséről szóló törvény hatálya alá tartozó ügy tárgyát képezi, c) visszasorolás esetén az épített környezet alakításáról és védelméről szóló törvény szerinti kártalanítási kötelezettség fennáll.
a követelmény teljesítése:	Jelen módosítás a fentebbi pontokban nem releváns.



követelmény:	5/2020 (VI. 26.) 6.§ (5): A településrendezési eszközök készítése során a beépítésre szánt területként kijelölt, de még a területfelhasználásnak megfelelően nem kialakult zártkerti területek esetén meg kell vizsgálni a visszasorolás lehetőségét a valós területhasználat, az ingatlan-nyilvántartás szerinti művelési ágak, a meglévő építmények rendeltetése alapján.
a követelmény teljesítése:	Jelen módosítás során nem történik új beépítésre szánt terület kijelölése.
követelmény:	5/2020 (VI. 26.) 6.§ (6): A központi belterülettel szerves településszerkezeti kapcsolatban nem álló zártkertek területén – a különleges terület kivételével – új beépítésre szánt terület nem jelölhető ki. A központi belterülettel szerves településszerkezeti kapcsolatban áll az érintett zártkert, ha a) az a meglévő belterülethatártól számított legfeljebb 2000 méteren belül fekszik és szilárd burkolatú helyi gyűjtőúttal megközelíthető, és b) közösségi közlekedési eszköz megállóhelyének legfeljebb 500 méteres körzetében található.
a követelmény teljesítése:	Jelen módosítás során nem történik új beépítésre szánt terület kijelölése.
követelmény:	5/2020 (VI. 26.) 7.§ (1): Települési térségben lévő, jogszabály szerint lehatárolt barnamezős terület újrahasznosítása, fejlesztése érdekében olyan területfelhasználási egységet kell kijelölni, mely elősegíti annak integrálódását a kialakult településszövetbe, összhangban van a szomszédos területek terület-felhasználásával és városok esetében elősegíti a térszervező szerep erősödését.
a követelmény teljesítése:	A módosítás nem érint barnamezős területet.
követelmény:	5/2020 (VI. 26.) 7.§ (2): 1 ha-nál nagyobb új lakó-, gazdasági és üdülőterület kijelölését megelőzően tisztázni kell a beépítés infrastrukturális feltételeit, valamint az útépitési és közművesítési hozzájárulás kötelezettségének teljesítésével érintettek körét.
a követelmény teljesítése:	Jelen módosítás során az infrastrukturális feltételek adottak.
követelmény:	5/2020 (VI. 26.) 7.§ (3): Hagyományosan vidéki településeken új beépítésre szánt terület kijelölése során meg kell vizsgálni a települési térségben lévő felhagyott telkek, telekcsoportok adott fejlesztésre való alkalmasságát.
a követelmény teljesítése:	Nyíregyháza nem a hagyományosan vidéki településhez tartozik. A településhálózatra gyakorolt hatása nem releváns.
követelmény:	5/2020 (VI. 26.) 7.§ (4): Az 5. § (1) bekezdésének ad) pontjával érintett települések, valamint a 3.13. melléklet szerinti „Záhony-Kisvárdai térségbe” tartozó települések helyi építési szabályzata a kereskedelmi, szolgáltató gazdasági területre az országos településrendezési követelményektől eltérően az építési telek megengedett legnagyobb beépítettségét 70%-ban, legkisebb zöldfelületét 15%-ban is megállapíthatja, amennyiben az érintett telkek: a) a településrendezési eszközökben lehatárolt barnamezős területek, vagy b) az érintett építési telkek már beépült gazdasági területen találhatóak, és a gazdasági tevékenységek helyhez kötöttsége miatt nincs mód a telephely területének bővítésére.
a követelmény teljesítése:	A módosításra kijelölt területek nem tartoznak a „Záhony-Kisvárdai térségbe”.



követelmény:	5/2020 (VI. 26.) 7.§ (5): A (4) bekezdés szerinti eltérés nem alkalmazható településközpontban elhelyezkedő, vagy lakóterülettel körülvev kereskedelmi, szolgáltató gazdasági területek esetén.
a követelmény teljesítése:	A módosításra kijelölt területek nem tartoznak a „Záhony-Kisvárdai térségbe”.

8. Térségi együttműködések övezete	
követelmény:	5/2020 (VI. 26.) 8.§ (1): Nyíregyháza településfejlesztési koncepciójában és integrált településfejlesztési stratégiájában Debrecen Megyei jogú Városával történő együttműködéssel összhangban a városkörnyék urbanizálódását elősegítő célrendszert kell meghatározni.
a követelmény teljesítése:	Településfejlesztési koncepció, stratégia jelen módosítás keretében nem készül, mivel nem új rendezési terv készül, csak a jelenleg hatályos településrendezési eszközök módosulnak a kijelölt területeken.
követelmény:	5/2020 (VI. 26.) 8.§ (2): A Debrecen-Nyíregyháza urbanizációs tengellyel érintett települések településfejlesztési koncepciójának és integrált településfejlesztési stratégiájának készítése során olyan célokat, részcélokat, beavatkozásokat kell meghatározni, melyek erősítik a térség beépített területeinek és infrastruktúrájának minőségi fejlesztését, különösen: a) a lakóterületek minőségi fejlesztését, b) a központok, átszállási pontok elérhetőségének javítását, c) az átszállási pontok környezetének rendezését, ingázás komfortjának növelését (pl. vasútállomások, autóbussz állomások), d) a térszervező szerepű szolgáltatások erősítését és e) a kerékpárút-hálózat folytonossá tételét.
a követelmény teljesítése:	Településfejlesztési koncepció, stratégia jelen módosítás keretében nem készül, mivel nem új rendezési terv készül, csak a jelenleg hatályos településrendezési eszközök módosulnak a kijelölt területeken.
követelmény:	5/2020 (VI. 26) 8.§ (3): A Nyírségi–Szatmári–Beregi város csoport járásközpontjainak településfejlesztési koncepciójának készítése során a jövőkép és célrendszer kidolgozásakor vizsgálni kell a városok közötti együttműködés lehetőségeit (gazdaságfejlesztés, turizmus, oktatás, elérhetőség javítása, stb.).
a követelmény teljesítése:	Településfejlesztési koncepció, stratégia jelen módosítás keretében nem készül, mivel nem új rendezési terv készül, csak a jelenleg hatályos településrendezési eszközök módosulnak a kijelölt területeken.
követelmény:	5/2020 (VI. 26) 8.§ (4): A Nyírségi–Szatmári–Beregi város csoport hatásterületével érintett települések településfejlesztési koncepciójának kidolgozásakor figyelembe kell venni a járásközpontok településfejlesztési koncepciójának céljait és beavatkozásait.
a követelmény teljesítése:	Településfejlesztési koncepció, stratégia jelen módosítás keretében nem készül, mivel nem új rendezési terv készül, csak a jelenleg hatályos településrendezési eszközök módosulnak a kijelölt területeken.
követelmény:	5/2020 (VI. 26) 8.§ (5): A város párok és szomszédvárosok esetén a településfejlesztési koncepció és integrált településfejlesztési stratégia jövőképeinek és célrendszerének kidolgozása során vizsgálni kell az együttműködés lehetőségeit (pl. turizmus, gazdaságfejlesztés, oktatás, közösségi közlekedés).



a követelmény teljesítése:	Településfejlesztési koncepció, stratégia jelen módosítás keretében nem készül, mivel nem új rendezési terv készül, csak a jelenleg hatályos településrendezési eszközök módosulnak a kijelölt területeken.
követelmény:	5/2020 (VI. 26) 8.§ (6): Amennyiben a szomszédvárosok, az aprófalvas térség és a Záhony-Kisvárdai térség települései együttműködve végeznek település-, vagy területfejlesztéssel összefüggő tevékenységet, akkor közösen kell meghatározni az erre irányuló tervezés célját, szempontjait, feltételeit.
a követelmény teljesítése:	Településfejlesztési koncepció, stratégia jelen módosítás keretében nem készül, mivel nem új rendezési terv készül, csak a jelenleg hatályos településrendezési eszközök módosulnak a kijelölt területeken.

10. Gyümölcsstermesztés térségi jelentőségű övezete	
követelmény:	5/2020 (VI. 26.) 10.§ (1): A településfejlesztési koncepció készítésekor a gyümölcsgazdálkodással (termelés szerkezet, termesztés, feldolgozás) és a gyümölcssturizmussal összefüggő célrendszert és beavatkozásokat a meglévő turisztikai kínálatot figyelembe véve kell meghatározni.
a követelmény teljesítése:	Településfejlesztési koncepció, stratégia jelen módosítás keretében nem készül, mivel nem új rendezési terv készül, csak a jelenleg hatályos településrendezési eszközök módosulnak a kijelölt területeken.
követelmény:	5/2020 (VI. 26.) 10.§ (2): A településrendezési eszközök készítésekor a gyümölcsstermesztést és -feldolgozást támogató szabályokat kell kidolgozni a helyi gazdálkodási hagyományokkal összhangban.
a követelmény teljesítése:	Településfejlesztési koncepció, stratégia jelen módosítás keretében nem készül, mivel nem új rendezési terv készül, csak a jelenleg hatályos településrendezési eszközök módosulnak a kijelölt területeken.
követelmény:	5/2020 (VI. 26) 10.§ (3): A településrendezési eszközök készítésekor le kell határolni a gyümölcsstermesztés térségi jelentőségű övezetét a valós területhasználat alapján, ahol beépítésre szánt területek közül kizárólag a gyümölcsstermesztésre, -tárolásra és -feldolgozásra szolgáló különleges mezőgazdasági üzemi terület jelölhető ki.
a követelmény teljesítése:	Településfejlesztési koncepció, stratégia jelen módosítás keretében nem készül, mivel nem új rendezési terv készül, csak a jelenleg hatályos településrendezési eszközök módosulnak a kijelölt területeken.

11. Felső-Tisza menti komplex tájgazdálkodási és turisztikai övezet	
követelmény:	5/2020 (VI. 26.) 11.§ (1): A településszerkezeti tervek készítése során a területfelhasználás rendszerét a beépítésre nem szánt területeken a vízgazdálkodási, a táj- és természetvédelmi, a tájgazdálkodási és a turisztikai célokkal összhangban kell megállapítani.
a követelmény teljesítése:	Új településszerkezeti terv jelen módosítás keretében nem készül, csak a jelenleg hatályos módosul a kijelölt területeken.
követelmény:	5/2020 (VI. 26.) 11.§ (2): A különleges mezőgazdasági üzemi terület vagy gazdasági terület kijelölését megelőzően vizsgálni kell, hogy az adott településen rendelkezésre áll-e más, olyan meglévő major vagy gazdasági telephely, mely alkalmas a fejlesztés megvalósítására.



a követelmény teljesítése:	Új különleges mezőgazdasági üzem vagy gazdasági terület kijelölése nem történik jelen módosítás során.
követelmény:	5/2020 (VI. 26.) 11.§ (3): A természetvédelmi szempontból kiemelten kezelendő gyepterületek csak olyan korlátozott használatú mezőgazdasági terület területfelhasználási egységbe sorolhatók, melyek a gyepterületek fenntartását, kutatását és bemutatását szolgálják.
a követelmény teljesítése:	Jelen módosítás során nem történik gyepterületeket érintő területfelhasználási módosítás.
követelmény:	5/2020 (VI. 26.) 11.§ (4): Erdőterület területfelhasználási egység csak a mezőgazdasági (mezővédő fásítás), árvízvédelmi, táj- és természetvédelmi vagy a településökölógiai célokkal összhangban és a tájkarakterhez illeszkedő módon jelölhető ki.
a követelmény teljesítése:	A módosítás során a vonatkozó az előírásokat figyelembe vettük.
követelmény:	5/2020 (VI. 26.) 11.§ (5): Amennyiben a térségi szerkezeti terv nem vízgazdálkodási térségként jelöli az övezet területén lévő 1 ha feletti egybefüggő nádas művelési ágú alrészleteket, ex-lege védett lápokot és szikes tavakat, akkor azokat természetközeli terület területfelhasználásba kell besorolni.
a követelmény teljesítése:	Jelen módosítások nem érintik a fentebb említett területeket.
követelmény:	5/2020 (VI. 26.) 11.§ (6): Vizes élőhelyek csak olyan területfelhasználási egységbe sorolhatók, melyek azok fenntartását vagy élőhely-rekonstrukcióját biztosítják.
a követelmény teljesítése:	Jelen módosítások nem érintik a fentebb említett területeket.
követelmény:	5/2020 (VI. 26.) 11.§ (7): A VTT tározók területén a valós használatnak megfelelő területfelhasználási egységeket kell megállapítani.
a követelmény teljesítése:	Jelen módosítások nem érintik a fentebb említett területeket.
követelmény:	5/2020 (VI. 26.) 12§ (1): A helyi építési szabályzat készítése során a térségi és helyi sajátosságok (kiemelt agrártermékekre specializáltan) figyelembevételével rendelkezni kell a birtokközpont elhelyezésére alkalmas területek lehatárolásáról és az új birtokközponthoz kapcsolódó minimális birtoktest méretének, beépítésének helyi szabályairól.
a követelmény teljesítése:	Jelen módosítások nem érintik a fentebb említett területeket.



követelmény:	5/2020 (VI. 26.) 12.§ (2): Új beépítésre szánt különleges mezőgazdasági üzemi terület kijelölése esetén a MaTrT 12.§ (3) bekezdésének előírását azzal az eltéréssel kell alkalmazni, hogy a területnövekmény legkevesebb 5%-ának megfelelő mértékben védelmi rendeltetésű erdőterületet (mezővédő erdősávként) kell kijelölni, mely elősegíti az adott fejlesztéshez kapcsolódó nagytáblák tagolását, a mezsgyék fásítását, a tájba illesztést és a szélerozió hatásának csökkentését. A kijelölést a biotóp-hálózati rendszer fejlesztésének szempontjai figyelembe vételével kell elvégezni.
a követelmény teljesítése:	Jelen módosítások nem érintik a fentebb említett területeket.
követelmény:	5/2020 (VI. 26.) 12.§ (3): Amennyiben a területek biológiai aktivitás-értékének számításáról szóló jogszabály előírásai szükségessé teszik, akkor az adott fejlesztés környezetében kell a (2) bekezdés szerinti módon további mezővédő védelmi rendeltetésű erdőterületet vagy korlátozott használatú mezőgazdasági területfelhasználást (állandó gyepek) kijelölni.
a követelmény teljesítése:	Jelen módosítás során elveszett biológiai aktivitási érték visszapótlása új erdőterület kijelölésével történt.
követelmény:	5/2020 (VI. 26.) 13.§ (1): A megyei területfejlesztési dokumentumokat figyelembe véve a turisztikai infrastruktúra-hálózatok összehangolt fejlesztésére és tervezésére a településfejlesztési koncepcióban, valamint az integrált településfejlesztési stratégiában célokat, részcélokat és beavatkozásokat kell meghatározni.
a követelmény teljesítése:	Településfejlesztési koncepció, stratégia jelen módosítás keretében nem készül, mivel nem új rendezési terv készül, csak a jelenleg hatályos településrendezési eszközök módosulnak a kijelölt területeken.
követelmény:	5/2020 (VI. 26.) 13.§ (2): A folyószakaszokkal vagy holtágakkal rendelkező települések településfejlesztési koncepciójában, integrált településfejlesztési stratégiájában, olyan további célrendszert és beavatkozásokat kell meghatározni, amelyek a települési és a térségi turisztikai célokkal összhangban vannak.
a követelmény teljesítése:	Településfejlesztési koncepció, stratégia jelen módosítás keretében nem készül, mivel nem új rendezési terv készül, csak a jelenleg hatályos településrendezési eszközök módosulnak a kijelölt területeken.
követelmény:	5/2020 (VI. 26.) 13.§ (3): A településszerkezeti terv készítése során a turisztikai infrastruktúra-hálózatot úgy kell kialakítani, hogy azok kövessék a vízfolyásokat vagy a természetes és mesterséges tájlelemeket és érintsék a kulturális, valamint a természeti örökség értékeit.
a követelmény teljesítése:	Új településszerkezeti terv jelen módosítás keretében nem készül, csak a jelenleg hatályos módosul a kijelölt területeken.

19. Honvédelmi és katonai célú terület övezete	
követelmény:	OTrT 32.§ (1): A honvédelmi és katonai célú terület övezetét a településrendezési eszközökben kell tényleges kiterjedésének megfelelően lehatárolni.
a követelmény teljesítése:	A hatályos településrendezési eszközeink már tartalmazzák, a módosítás során nem történt új honvédelmi és katonai célú terület kijelölése.



követelmény:	OTrT 32.§ (2): <i>Az övezet (1) bekezdés alapján lehatárolt területét a településrendezési eszközökben</i> a) a b) pontban megfogalmazottak kivételével - minden területfelhasználási kategóriában - beépítésre szánt vagy beépítésre nem szánt különleges honvédelmi, katonai és nemzetbiztonsági célra szolgáló terület területfelhasználási egységbe kell sorolni; b) a zárt bekerített objektumok kivételével honvédelmi célú erdőterület területfelhasználási egységbe kell sorolni, ha az adott terület az erdők övezete által is érintett.
a követelmény teljesítése:	A hatályos településrendezési eszközeink már tartalmazzák, a módosítás során nem történt új honvédelmi és katonai célú terület kijelölése.
követelmény:	OTrT 32.§ (3): <i>A (2) bekezdésben foglalt területfelhasználási egység kijelölésének módosítása csak a honvédelemért felelős miniszter hozzájárulásával lehetséges.</i>
a követelmény teljesítése:	A hatályos településrendezési eszközeink már tartalmazzák, a módosítás során nem történt új honvédelmi és katonai célú terület kijelölése.



7 Biológiai aktivitási érték számítása

Tekintettel arra, hogy a módosítás során új beépítésre szánt terület kerül kijelölésre, ezért szükséges a biológiai aktivitási értéket újraszámolni, a hiányt pótolni.

A biológiai aktivitás érték (továbbiakban BIA) szinten tartása kötelező, a terület felhasználások kívánt változása biológiai aktivitásérték csökkenést okoz. A biológiai aktivitásérték konkrét felület minőségek területhasználaton belüli differenciálása szerint is számítható, ahol a tervezett állapot valamivel kedvezőbb eredményt mutathat. Jelen esetben a BIA érték meghatározása nem differenciált számítással történik. A BIA érték csökkenését csereterületekkel kívánjuk kompenzálni, melyek kijelölését a NÉBIH-tól kapott erdőnyilvántartás alapján erdőterületként feltüntetett területek Gazdasági erdőzónába sorolása adja. Az egyes BIA érték változással érintett módosítási területek a szabályozási terven jelölve vannak (B), ezeken a területeken a biológiai aktivitás érték visszapótlása az építési engedélyezési eljárás keretében a telken belül, ill. a környező területeken történő pótlásával igazolható.

Az épített környezet alakításáról és védelméről szóló 1997. évi LXXVIII. törvényben meghatározott biológiai aktivitásértéke a település módosítással érintett területén, az alábbiak szerint változik a tervezett állapot és a jelenlegi állapot tekintetében:

A tervezési területen az előjeles biológiai aktivitásérték a módosítás előtt:	-15,251
A tervezési területen az előjeles biológiai aktivitásérték a módosítás után:	+27,937
Az aktivitásérték változás mértéke jelen eljárásban előjelesen:	+ 12,686

Az aktivitásérték a beavatkozást követően nem csökkent (+12,686), így a terület biológiai aktivitásértéke a területek változásával fenntartható.



**Biológiai aktivitásérték számítása a 9/2007. (IV.3.) ÖTM rendelet 1. melléklet 1. pontja szerint –
nem differenciált számítás**

1. számú beavatkozási pont

Ssz.	Eredeti (változás előtti) állapot					Tervezett állapot				
	Övezet	Területhasználat	Terület (ha)	Értékmutató (pont/ha)	Biológiai aktivitásérték	Övezet	Területhasználat	Terület (ha)	Értékmutató (pont/ha)	Biológiai aktivitásérték
1.	Z	Közpark zóna	0,643	6	3,858	Lke	Kertvárosias lakózóna	0,643	2,7	1,736
2.	Z	Közpark zóna	0,108	6	0,648	KÖÁ	II. rendű út	0,108	0,6	0,065
Mindösszesen:			0,751		4,506			0,751		1,801

2. számú beavatkozási pont

Ssz.	Eredeti (változás előtti) állapot					Tervezett állapot				
	Övezet	Területhasználat	Terület (ha)	Értékmutató (pont/ha)	Biológiai aktivitásérték	Övezet	Területhasználat	Terület (ha)	Értékmutató (pont/ha)	Biológiai aktivitásérték
1.	Má	Mezőgazdasági általános zóna	2,904	3,7	10,745	Eg	Gazdasági rendeltetésű erdő zóna	2,904	9	26,136

Összesen

Össz.	Eredeti (változás előtti) állapot				Tervezett állapot			
	Terület (ha)		Biológiai aktivitásérték		Terület (ha)		Biológiai aktivitásérték	
	3,655		15,251		3,655		27,937	