



NYÍREGYHÁZA
MEGYEI JOGÚ VÁROS
POLGÁRMESTERI HIVATALA

HATÓSÁGI FŐOSZTÁLY

IGAZGATÁSI OSZTÁLY

4401 NYÍREGYHÁZA, KOSSUTH TÉR 1. PF.: 83.

TELEFON: +36 42 524-524/171; FAX: +36 42 524-561

E-MAIL: IGAZGATAS@NYIREGYHAZA.HU

HIVATALI KAPU: NYIRHAZAIG

Ügyiratszám: IG/306-74/2020.

Ügyintéző: Dr. Zentai József

ELŐTERJESZTÉS

- a Közgyűléshez -

közterületek elnevezéséről és elnevezés megerősítéséről

Dr. Kása Brigitta
aljegyző-főosztályvezető

Dr. Grósz Péter
osztályvezető

Az előterjesztés
törvényességi ellenőrzését
végző személy aláírása

Dr. Szemán Sándor
címzetes főjegyző

Faragóné Széles Andrea
jegyzői kabinet vezetője

Véleményező bizottságok:

- Köznevelési, Kulturális és Ifjúsági Bizottság
- Városstratégiai és Környezetvédelmi Bizottság



NYÍREGYHÁZA

WWW.NYIREGYHAZA.HU



Tisztelt Közgyűlés!

Az Igazgatási Osztály ügyintézése során felmerült igények, a városban zajló házszámrendezési eljárás, valamint lakossági kérések alapján az alábbi helyrajzi számú közterületek elnevezésére, illetve megerősítésére teszünk javaslatot. A közterületek elnevezése a városban történő könnyebb tájékozódás elősegítése, valamint az élénkülő lakáspiac miatt felgyorsult beépítés miatt vált aktuálissá, mert a különböző engedélyek kiadásához, a közművek kiépítéséhez és a lakáshitel ügyintézéshez szükséges az utcanév és a házszám. Az utcanevek vonatkozásában egyeztettünk *Urbán Terézzel*, a Nyíregyházi Városvédő Egyesület alelnökével és figyelembe vettük, illetve felhasználtuk javaslatait az előterjesztés elkészítése során. Az előterjesztésben javasolt utcaneveket *Dr. Minya Károllyal*, a Nyíregyházi Egyetem Magyar Nyelv- és Irodalomtudományi Intézet, Magyar Nyelvészeti Intézeti Tanszékének tanárával előzetesen szintén egyeztettük. Arra törekedtünk, hogy lehetőség szerint a környéken már meglévő utcanevekhez, illetve az adott városrészhez illeszkedő elnevezéseket terjesszünk elő.

Előterjesztésünk második részében már meglévő utcanevek megerősítését indítványozzuk. Ebben az esetben nem történik új közterület-elnevezés, csak a már meglévő utcákhoz tartozó helyrajzi számok pontosítása történik meg.

Új közterület-elnevezések:

- 1.) **01686/24; 01686/80 hrsz.-ú ingatlanok K-NY-i irányú szakaszai:** a Kállói útból keleti irányba nyíló, az egykori hulladéklerakóval szemben lévő utca. Elnevezésére javaslatunk: **Ökörítői tanya** (2. sz. melléklet)

Az elnevezendő közterülethez legközelebb eső és még utcanévként nem szereplő régi helynév az Ökörítő. Ez a tó (és a róla elnevezett csárda) a mai Kállói út nyugati oldalán helyezkedett el. Már a Magyarország (1782-1785) - Első Katonai Felmérés c. térképen is szerepel *Okerito* alakban. Az 1920-as évek végén strandfürdővé alakították, és a fiatalság egyik kedves fürdőhelye volt. Ez a név őrizné ennek régi tónak a nevét, mely valamikor ökörítató tóként, majd később fürdőhelyként funkcionált.

- 2.) **0317/300 hrsz.-ú közterület:** Nyírszőlős városrészben, a Csongor utcából K-i irányba nyíló, a Csongor lakóparktól É-i irányba elhelyezkedő utca. Elnevezésére javaslatunk: **Csongorliget utca** (3. sz. melléklet)

A közterület elnevezését, illetve magát a közterület nevét az utcában építkezést végző vállalkozó kérelmezte.

- 3.) **28162/2 hrsz.-ú közterület:** a Tüzér utcának a Gyűrű utcai kereszteződéstől K-i irányba nyíló szakasza. Elnevezésére javaslatunk: **Tüzér köz** (4. sz. melléklet)

A jelenlegi Tüzér utca részét képező 28162/2 hrsz.-ú közterület átnevezését azért javasoljuk, mert a Tüzér utca a Gyűrű utcai kereszteződés után déli irányba kettéválik, és a Tüzér utca elnevezést a Kállói úti körforgalom irányába vezető 28162/1 hrsz.-ú közterület vonatkozásában tartjuk célszerűnek a továbbiakban megtartani.

Közterület-elnevezések megerősítése:

- 1.) 21401 hrsz.: **Gombódás utca**
- 2.) 21387 hrsz.: **Gombódás köz**

- 3.) 02362/414; 02362/44 hrsz.-ú ingatlanok az É-D-i irányú szakasza, valamint a 02361 hrsz.-ú ingatlanok a Karéj utcától D-i irányba eső szakasza: **Borsos utca**
- 4.) a 02361 hrsz.-ú ingatlanok a Karéj utca és a 02360/31 hrsz.-ú ingatlan É-i telekhatáráig tartó szakasza: **Kanász utca**
- 5.) a 02361 hrsz.-ú ingatlanok a Szállási úttól a 02360/31 hrsz.-ú ingatlan É-i telekhatáráig tartó szakasza: **Kecskés dűlő**

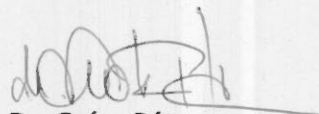
Kérjük a Tisztelt Közgyűlést az előterjesztés megvitatására és az új utcaneveket, illetve megerősítéseket tartalmazó határozat-tervezet jóváhagyására.

Nyíregyháza, 2020. augusztus 17.

Tisztelettel:



Dr. Kása Brigitta
aljegyző-főosztályvezető



Dr. Grósz Péter
osztályvezető

1. sz. melléklet az IG/306-74/2020. számú előterjesztéshez:

Határozat-tervezet

**NYÍREGYHÁZA MEGYEI JOGÚ VÁROS
KÖZGYŰLÉSÉNEK**

.../2020. (VIII.27.) számú

h a t á r o z a t a

közterületek elnevezéséről és elnevezések megerősítéséről

A Közgyűlés

1./ Az alábbi közterület elnevezéseket **jóváhagyja**:

Helyrajzi szám	Közterület neve
01686/24; 01686/80 hrsz.-ú ingatlanok K-NY-i irányú szakaszai	Ökörítői tanya
0317/300	Csongorliget utca
28162/2	Tüzér köz

2./ Az alábbi közterület elnevezéseket **megerősíti**:

Helyrajzi szám	Közterület neve
21401	Gombódás utca
21387	Gombódás köz
02362/414; 02362/44 hrsz.-ú ingatlanok az É-D-i irányú szakasza, valamint a 02361 hrsz.-ú ingatlanok a Karéj utcától D-i irányba eső szakasza	Borsos utca
a 02361 hrsz.-ú ingatlanok a Karéj utca és a 02360/31 hrsz.-ú ingatlan É-i telekhatára közötti szakasza	Kanász utca
a 02361 hrsz.-ú ingatlanok a Szállási úttól a 02360/31 hrsz.-ú ingatlan É-i telekhatáráig tartó szakasza	Kecskés dűlő

3./ Utasítja az Igazgatási Osztály vezetőjét, hogy gondoskodjon az 1./ pontjában felsorolt elnevezéseknek és a 2./ pontjában felsorolt megerősítéseknek a közterület-jegyzékben és a földhivatali ingatlan-nyilvántartásban történő átvezetéséről.

Felelős: Dr. Grósz Péter igazgatási osztályvezető

Határidő: 2020. október 31.

Nyíregyháza, 2020. augusztus 27.

Erről értesül:

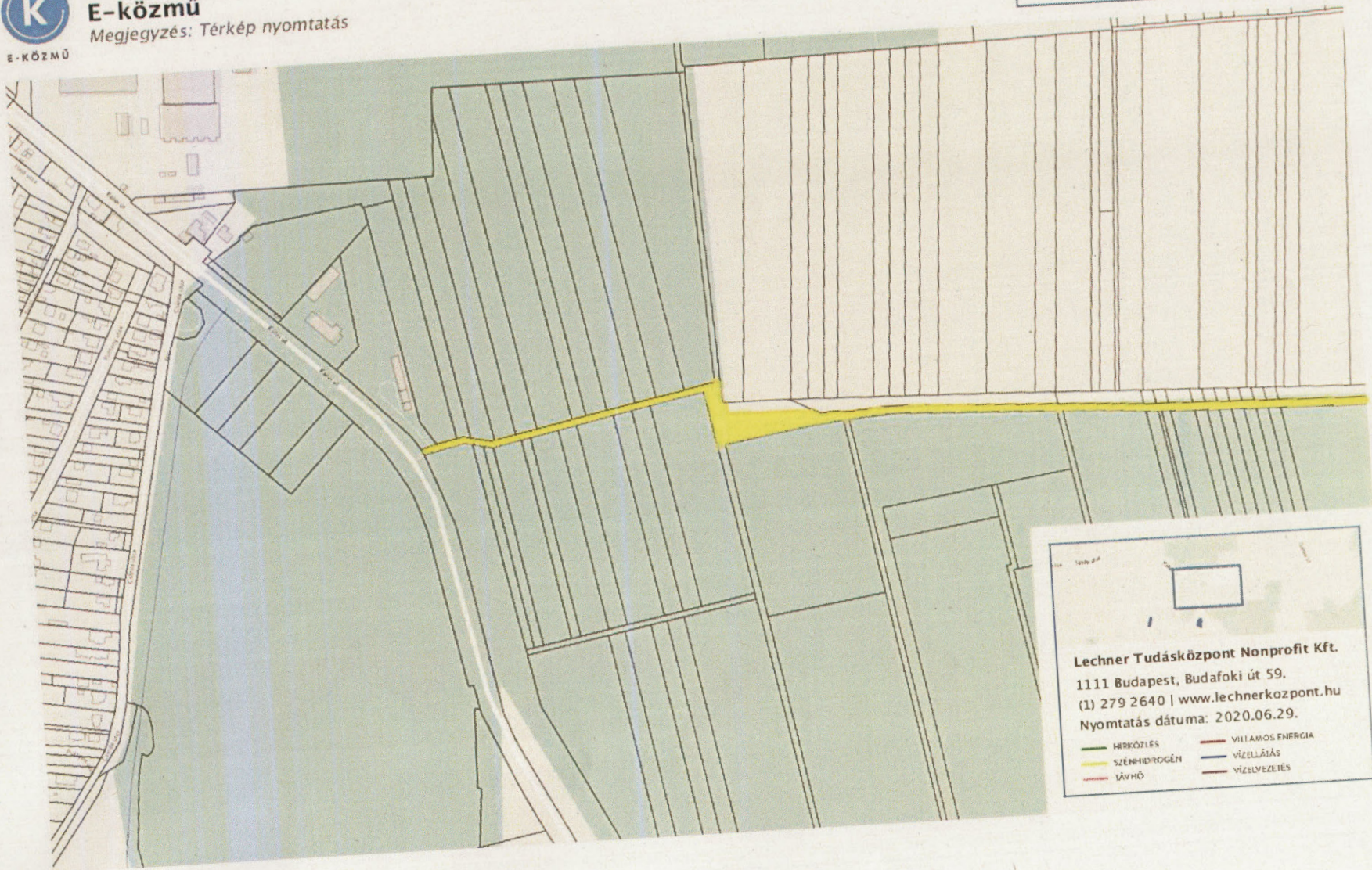
- 1) A Közgyűlés tagjai
- 2) A Címzetes Főjegyző és a Polgármesteri Hivatal belső szervezeti egységeinek vezetői
- 3) Nyíregyházi Városüzemeltető és Vagyonkezelő Nonprofit Kft. elektronikus úton
- 4) Magyar Posta Zrt. Hálózati és Logisztikai Ágazati Igazgatóság Feldolgozási Igazgatósága elektronikus úton (POSTAEUGY)
- 5) Magyar Posta Zrt. 1. sz. Postahivatal elektronikus úton (POSTAEUGY)
- 6) Egészségügyi Alapellátási Igazgatóság elektronikus úton (e-mailben: alapellatas@eualapellatas.hu)



E-KÖZMŰ

E-közmű

Megjegyzés: Térkép nyomtatás



Lechner Tudásközpont Nonprofit Kft.
1111 Budapest, Budafoki út 59.
(1) 279 2640 | www.lechnerkozpont.hu
Nyomtatás dátuma: 2020.06.29.

— HIREKÖZTÉS
— SZÉNHYDROGÉN
— TÁVHŐ
— VILLAMOS ENERGIA
— VÍZELLÁTÁS
— VÍZELVEZETÉS


2. sz. melléklet az IG/306-74/2020. számú előterjesztéshez:



E-KÖZMŰ

E-közmű

Megjegyzés: Térkép nyomtatás



Lechner Tudásközpont Nonprofit Kft.
1111 Budapest, Budafoki út 59.
(1) 279 2640 | www.lechnerkozpont.hu
Nyomtatás dátuma: 2020.07.24.

HÉRKÖZTÉS	VILLAMOS ENERGIJA
SZÉNHYDROGÉN	VÍZELLÁTÁS
TÁVHŐ	VÍZELVEZETÉS

3. sz. melléklet az IG/306-74/2020. számú előterjesztéshez.



E-közmű

Megjegyzés: Térkép nyomtatás



4. sz. melléklet az IG/306-74/2020. számú előterjesztéshez: ■