



**NYÍREGYHÁZA**  
**MEGYEI JOGÚ VÁROS**  
**POLGÁRMESTERI HIVATALA**

## HATÓSÁGI FŐOSZTÁLY

IGAZGATÁSI OSZTÁLY

4401 NYÍREGYHÁZA, KOSSUTH TÉR 1. PF.: 83.

TELEFON: +36 42 524-524/171; FAX: +36 42 524-561

E-MAIL: IGAZGATAS@NYIREGYHAZA.HU

HIVATALI KAPU: NYIRHAZAIG

Ügyiratszám: IG/306-25/2020.

Ügyintéző: Dr. Zentai József

### ELŐTERJESZTÉS

- a Közgyűléshez -

**közterületek elnevezéséről és elnevezések megerősítéséről**

**Dr. Kása Brigitta**  
aljegyző-főosztályvezető

**Dr. Grósz Péter**  
osztályvezető


Az előterjesztés  
törvényességi ellenőrzését  
végző személy aláírása

**Dr. Szemán Sándor**  
címzetes főjegyző

**Faragóné Széles Andrea**  
jegyzői kabinet vezetője

#### **Véleményező bizottságok:**

- Köznevelési, Kulturális és Ifjúsági Bizottság
- Városstratégiai és Környezetvédelmi Bizottság



## Tisztelt Közgyűlés!

Az Igazgatási Osztály ügyintézése során felmerült igények, a városban zajló házszámrendezési eljárás, valamint lakossági kérések alapján az alábbi helyrajzi számú közterületek elnevezésére, vagy megerősítésére teszünk javaslatot. A közterületek elnevezése a városban történő könnyebb tájékozódás elősegítése, valamint az élénkülő lakáspiac miatt felgyorsult beépítés miatt vált aktuálissá, mert a különböző engedélyek kiadásához, a közművek kiépítéséhez és a lakáshitel ügyintézéshez szükséges az utcanév és a házszám. Az utcanevek vonatkozásában egyeztettünk *Urbán Teréz*szel, a Nyíregyházi Városvédő Egyesület alelnökével és figyelembe vettük, illetve felhasználtuk javaslatait az előterjesztés elkészítése során. Az előterjesztésben javasolt utcaneveket *Dr. Minya Károly*szal, a Nyíregyházi Egyetem Magyar Nyelv- és Irodalomtudományi Intézet, Magyar Nyelvészeti Intézeti Tanszékének tanárával előzetesen szintén egyeztettük. Arra törekedtünk, hogy lehetőség szerint a környéken már meglévő utcanevekhez, illetve az adott városrészhez illeszkedő elnevezéseket terjesszünk elő.

Előterjesztésünk második részében már meglévő utcanevek megerősítését indítványozzuk. Ebben az esetben nem történik új közterület-elnevezés, csak a már meglévő utcához tartozó helyrajzi számok pontosítása történik meg.

### Új közterület-elnevezések:

- 1.) **0952/1 hrsz.-ú közterület:** a Simai út és az M3-as autópálya keresztezése közelében, a Simai útból nyíló utca. Korábban a Major utca részét képezte, azonban az autópálya több szakaszra bontotta a Major utcát, ezért célszerű a közterületet új elnevezéssel ellátni. Elnevezésére javaslatunk: **Birtok utca** (2. sz. melléklet)
  - 2.) **0950/2 hrsz.-ú közterület:** a Simai út végétől keleti irányban elhelyezkedő, az M3-as autópályától délre található utca. Korábban a Major utca részét képezte, azonban az autópálya több szakaszra bontotta a Major utcát, ezért célszerű a közterületet új elnevezéssel ellátni. Elnevezésére javaslatunk: **Farm utca** (2. sz. melléklet)
  - 3.) **0953/18; 0952/2 hrsz.-ú közterület:** a Simai út végétől keleti irányban elhelyezkedő, az M3-as autópályától délre található utca. Korábban a Major utca részét képezte, azonban az autópálya több szakaszra bontotta a Major utcát, ezért célszerű a közterületet új elnevezéssel ellátni. Elnevezésére javaslatunk: **Pusztai utca** (2. sz. melléklet)
- A javasolt utcanevek a major szinonimái, a közeli Major utca nevével névbokrot alkotnak.
- 4.) **0669/164 hrsz.-ú közterület:** a Szélsőbokori útból nyugati irányba nyíló rövid utca. Elnevezésére javaslatunk: **Szélsőbokori köz** (3. sz. melléklet)
  - 5.) **a 0668/1 hrsz.-ú közterületnek a 0669/123 és a 0670/2 hrsz.-ú ingatlanok közötti szakaszától délre eső része, illetve a 0670/3 hrsz.-ú közterület:** a Kertváros városrészben, a Soltész István utcából déli irányba nyíló utca. Elnevezésére javaslatunk: **Soltész István köz** (4. sz. melléklet)
  - 6.) **01036/2 hrsz.-ú közterület:** az M3-as autópályától déli irányba, az Alsóbadur utcából nyugati irányba nyíló utca. Elnevezésére javaslatunk: **Cirmos utca** (5. sz. melléklet)
  - 7.) **01034/22; 01034/9; 01034/15 hrsz.-ú közterület:** a 01036/2 hrsz.-ú, fent elnevezésre előterjesztett közterületből déli irányba nyíló rövid utca. Elnevezésére javaslatunk: **Cirmos köz** (5. sz. melléklet)

Az utóbbi két javasolt név kellemes, kedves hangulatú utcánév.

- 8.) **8847 hrsz.-ú közterület:** Kistelekiszlő városrészen, a Szeder utcából dél-keleti irányba nyíló utca. Elnevezésére javaslatunk: **Szeder köz** (6. sz. melléklet)
- 9.) **31653/4 hrsz.-ú ingatlan** az É-D-i szakasza: a Kertváros városrészben, a Tiszavasvári út déli oldalán, a volt laktanya területén elhelyezkedő út. Elnevezésére javaslatunk: **Patay István utca** (7. sz. melléklet)
- Patay István** (1807. május 19. (Nyírmada) – 1878. május 5.(Debrecen))

Az 1848-49-es szabadságharc ezredese.

1848. júniusában Szabolcs megye egyik nemzetőr zászlóaljának parancsnoka. Szeptember közepétől a megyében alakuló önkéntes nemzetőrzászlóalj egyik szervezője és parancsnoka. 1849 januárjától alezredes és dandárparancsnok a drávai hadtest maradványából szervezett Központi Mozgó Seregben, majd a tavaszi hadjárat idején a seregből lett II. hadtestben. Május közepétől Pest város katonai parancsnoka. Később hadosztályparancsnok a II. hadtestnél. Aug. 8-tól a X. hadtest egyik hadosztályának parancsnoka a Délvidéken összevont főszeregben. Bem tábornok Lugoson ezredessé lépteti elő, és kinevezi a X. hadtest parancsnokává.

Forrás: <https://www.arcanum.hu/hu/online-kiadvanyok/Bona-bona-tabornokok-torzstisztek-1/tabornokok-es-torzstisztek-az-184849-evi-szabadsagharcban-23DD/iii-eletrajzi-adatok-273C/torzstisztek-27A0/baji-patay-istvan-2A92/>

- 10.) **31653/4 hrsz.-ú ingatlan** a K-NY-i szakasza: a Kertváros városrészben, a Tiszavasvári út déli oldalán, a volt laktanya területén elhelyezkedő út. Elnevezésére javaslatunk: **Rakovszky Sámuel utca** (7. sz. melléklet)

**Rakovszky Sámuel** (1802. január 13. (Gáva) – 1871. november 11. (Gáva))

Az 1848-49-es szabadságharc ezredese.

1848 szeptemberétől a Szabolcs megyei önkéntes nemzetőrzászlóalj századosa. Részt vesz a Jellasics elleni harcokban. 1849. februártól őrnagy, alakulatának parancsnoka a Központi Mozgó Seregben, illetve a II. hadtestnél. Végig küzdi a téli és a tavaszi hadjáratot. Buda bevételénél és a peredi csatában a katonai érdemjel 3. osztályával tüntetik ki. A komáromi csatában végrehajtott rohamáért alezredessé léptetik elő, és megkapja az érdemjel 2. osztályát. Júliustól a komáromi várőrségnél a II. hadtest egyik hadosztályának parancsnoka. Az aug. 3-i komáromi kitörést követően Klapka tábornok ezredessé lépteti el. A vár feladásáig szolgál.

Később visszavonultan él Nagykállóban. 1867-ben a Szabolcs megyei Honvédegyelet elnökévé választják

Forrás: <https://www.arcanum.hu/hu/online-kiadvanyok/Bona-bona-tabornokok-torzstisztek-1/tabornokok-es-torzstisztek-az-184849-evi-szabadsagharcban-23DD/iii-eletrajzi-adatok-273C/torzstisztek-27A0/nagyrakoi-kelemenfalvi-es-nagyselmeci-rakovszky-samuel-2ADB/>

- 11.) **31653/13 hrsz.:** a Kertváros városrészben, a Szélsőbokori útból nyíló utca. Elnevezésére javaslatunk: **Bónis Sámuel utca** (7. sz. melléklet)

**Bónis Sámuel** (1810. szeptember 30. (Tiszanagyfalu) – 1879. november 22. (Budapest))

Az 1848-49-es szabadságharc idején képviselő, államtitkár, kormánybiztos.

1848. december utolsó napjaiban Kossuth a korona elszállításával bízta meg. A debreceni korszak alatt képviselő, s az április 14. után alakult minisztériumban Vukovics Sebő igazságügyi miniszter mellett államtitkár. Szabolcsban kormánybiztos volt a hadsereg mellett, majd Görgey Artúrhoz küldték, akit egészen Világosig elkísért. A fegyverletétel után mintegy tíz hónapig bujkált, majd elfogták és Pestre kísérték. Halálra ítélték, de kegyelmet kapott, tíz évet töltött az olmützi várbörtönben; 1856 végén szabadult.

Forrás: <http://mek.oszk.hu/03600/03630/html/b/b02203.htm>

**12.) 31653/10. hrsz.:** a Kertváros városrészben, a Szélsőbokori útból nyíló utca. Elnevezésére javaslatunk: **Kralovánszky András utca** (7. sz. melléklet)

**Kralovánszky András** (1783. (Nyíregyháza) – 1863. május 21. (Nyíregyháza))

Az 1848-49-es szabadságharc őrnagya, Nyíregyháza egykori főbírája

Szabolcs megye mozgósított nemzetőrszázalójának századosaként 1848 novemberében részt vesz Katona Miklós őrnagy erdélyi hadjáratában. 1849. márc. 2-tól a Szabolcs megyei nemzetőrség parancsnoka.

Forrás: <https://www.arcanum.hu/hu/online-kiadvanyok/Bona-bona-tabornokok-torzstisztek-1/tabornokok-es-torzstisztek-az-184849-evi-szabadsagharcban-23DD/iii-eletrajzi-adatok-273C/torzstisztek-27A0/kralovanszky-andras-29D2/>

**13.) 7593/46 hrsz., 7594/9 hrsz. és a 31653/4 hrsz.-ú ingatlanok a mellette párhuzamosan futó szakasza.** Elnevezésére javaslatunk: **Répásy Mihály utca** (7. sz. melléklet)

**Répásy Mihály** (1800. január 26. (Kecskemét) – 1849. július 29. (Szeged))

Az 1848-49-es szabadságharc honvédtábornoka.

A pákozdi csatában a magyar sereg balszárnyának parancsnoka. A schwechati csatában tanúsított helyállásáért később kitüntetik a Magyar Katonai Érdemjel 2. osztályával. 1848. nov. 1-től tábornok, a hadügyminisztérium újoncozási és pótlóvázási osztályának főnöke, a honvédsereg lovasságának főfelügyelője. Csapataival a főváros feladásakor a Tiszántúlra vonul. Debrecen város katonai parancsnoka, majd a Törökszentmiklóson és környékén állomásozó Központi Mozdó Sereg parancsnoka. 1849 márciusától Debrecenben a hadügyminisztériumban szolgál, április-májusban ideiglenesen a hadügyminiszteri teendőket is ellátja. A szabadságharc végén hal meg kolerában, Szegeden. 2007. március 14-én Répásy Mihályt Kecskeméten újratemették.

Forrás: <https://www.arcanum.hu/hu/online-kiadvanyok/Bona-bona-tabornokok-torzstisztek-1/tabornokok-es-torzstisztek-az-184849-evi-szabadsagharcban-23DD/iii-eletrajzi-adatok-273C/tabornokok-2775/repasy-mihaly-2799/>

#### **Közterület-elnevezések megerősítése:**

1.) 0950/1 hrsz.: **Major utca**

2.) 0751/1; 0746; 0712/3; 0684/5; 0684/4; 0712/1 hrsz.: **Rókabokori út**

Kérem a Tisztelt Közgyűlést az előterjesztés megvitatására és az új utcaneveket, illetve megerősítéseket tartalmazó határozat-tervezet jóváhagyására.

Nyíregyháza, 2020. február 13.



**Dr. Kása Brigitta**  
aljegyző-főosztályvezető

Tisztelettel:



**Dr. Grosz Péter**  
osztályvezető

1. sz. melléklet az IG/306-25/2020. számú előterjesztéshez:

Határozat-tervezet

**NYÍREGYHÁZA MEGYEI JOGÚ VÁROS  
KÖZGYŰLÉSÉNEK**

..../2020. ( II.27.) számú

**h a t á r o z a t a**

**közterületek elnevezéséről és elnevezések megerősítéséről**

**A Közgyűlés**

1./ Az alábbi közterületek elnevezéseket jóváhagyja:

<b>Helyrajzi szám</b>	<b>Közterület neve</b>
0952/1 hrsz.	Birtok utca
0950/2 hrsz.	Farm utca
0953/18; 0952/2 hrsz.	Pusztta utca
0669/164 hrsz.	Szélsőbokori köz
a 0668/1 hrsz.-ú közterületnek a 0669/123 és a 0670/2 hrsz.-ú ingatlanok közötti szakaszától délre eső része, illetve a 0670/3 hrsz.-ú közterület	Soltész István köz
01036/2 hrsz.	Cirmos utca
01034/22; 01034/9; 01034/15 hrsz.	Cirmos köz
8847 hrsz.	Szeder köz
31653/4 hrsz.-ú ingatlanok az É-D-i szakasza	Patay István utca
31653/4 hrsz.-ú ingatlanok a K-NY-i szakasza	Rakovszky Sámuel utca
31653/13 hrsz.	Bónis Sámuel utca
31653/10. hrsz.	Kralovánszky András utca
7593/46 hrsz., 7594/9 hrsz. és a 31653/4 hrsz.-ú ingatlanok a mellette párhuzamosan futó szakasza	Répásy Mihály utca

2./ Az alábbi közterületek elnevezését megerősíti:

<b>Helyrajzi szám</b>	<b>Közterület neve</b>
0950/1	Major utca
0751/1; 0746; 0712/3; 0684/5; 0684/4; 0712/1 hrsz.	Rókabokori út

3./ Utasítja az Igazgatási Osztály vezetőjét, hogy gondoskodjon az 1./ pontjában felsorolt elnevezéseknek és a 2./ pontjában felsorolt megerősítéseknek a közterület-jegyzékben és a földhivatali ingatlan-nyilvántartásban történő átvezetéséről.

Felelős: Dr. Grósz Péter igazgatási osztályvezető

Határidő: 2020. április 30.

Nyíregyháza, 2020. február 27.


Erről értesül:

- 1) A Közgyűlés tagjai
- 2) A Címzetes Főjegyző és a Polgármesteri Hivatal belső szervezeti egységeinek vezetői
- 3) Nyíregyházi Városüzemeltető és Vagyonkezelő Nonprofit Kft. elektronikus úton
- 4) Magyar Posta Zrt. Hálózati és Logisztikai Ágazati Igazgatóság Feldolgozási Igazgatósága elektronikus úton
- 5) Magyar Posta Zrt. 1. sz. Postahivatal elektronikus úton
- 6) Egészségügyi Alapellátási Igazgatóság elektronikus úton



**E-közmű**

Megjegyzés: Térkép nyomtatás



**Lechner Tudásközpont Nonprofit Kft.**  
1111 Budapest, Budafoki út 59.  
(1) 279 2640 | [www.lechnerkozpont.hu](http://www.lechnerkozpont.hu)  
Nyomtatás dátuma: 2020.02.04.

— HŐKÖZLETS	— VILLAMOS ENERGIÁ
— SZÉNHDROGÉN	— VÍZELLÁTÁS
— GÁZ	— VÍZELVEZETÉS

2. sz. melléklet az IG/306-25/2020. számú előterjesztéshez:

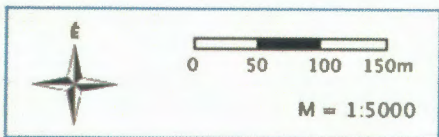






**E-közmű**

Megjegyzés: Térkép nyomtatás




5. sz. melléklet az IG/306-25/2020. számú előterjesztéshez:



**E-közmű**

Megjegyzés: Térkép nyomtatás



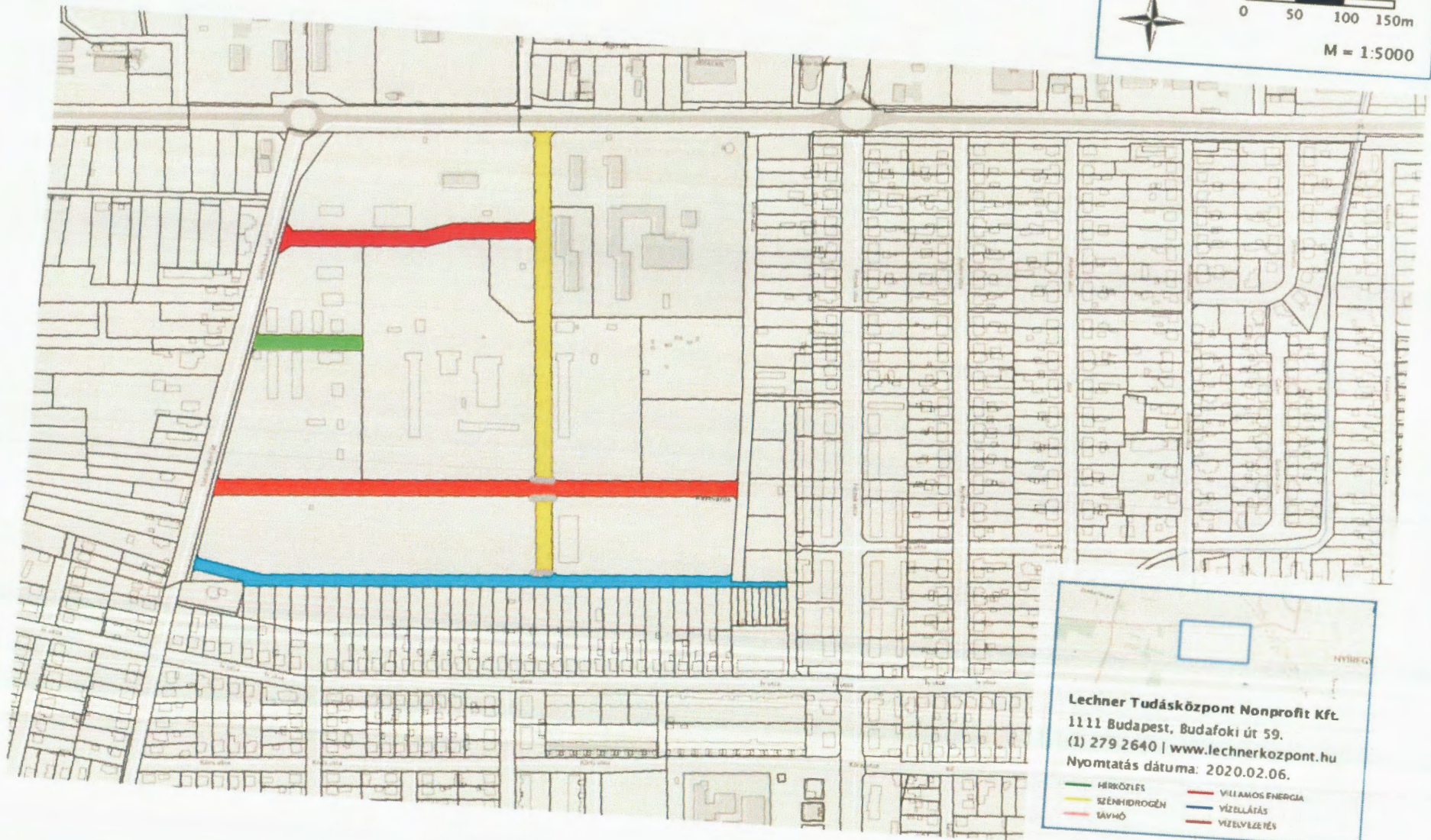

6. sz. melléklet az IG/306-25/2020. számú előterjesztéshez:



E-KÖZMŰ

**E-közmű**

Megjegyzés: Térkép nyomtatás



**Lechner Tudásközpont Nonprofit Kft.**  
1111 Budapest, Budafoki út 59.  
(1) 279 2640 | [www.lechnerkozpont.hu](http://www.lechnerkozpont.hu)  
Nyomtatás dátuma: 2020.02.06.

HÉRKÖZLES	VILLAMOS ENERGIA
SZÉNHYDROGÉN	VÍZELLÁTÁS
TÁVHŐ	VÍZELVEZETÉS

7. sz. melléklet az IG/306-25/2020. számú előterjesztéshez: