



NYÍREGYHÁZA
MEGYEI JOGÚ VÁROS
POLGÁRMESTERE

4401 NYÍREGYHÁZA, KOSSUTH TÉR 1. PF.: 83.
TELEFON: +36 42 524-500
FAX: +36 42 524-501
E-MAIL: POLGARMESTER@NYIREGYHAZA.HU

Ügyiratszám: FŐÉP/298-3/2026.

ELŐTERJESZTÉS

- Nyíregyháza Megyei Jogú Város Közgyűléséhez -

változtatási tilalom elrendeléséről szóló 21/2024. (IX. 13.) önkormányzati rendelet módosítására

Dr. Kovács Ferenc
Polgármester

Kovács Rita
városi főépítész

törvényességi véleményezést végző
személyek aláírása:

Dr. Szemán Sándor
címetes főjegyző

Faragóné Széles Andrea
Jegyzői kabinet vezetője

Véleményező bizottság:

- Városstratégiai és Környezetvédelmi Bizottság
- Gazdasági és Jogi Bizottság



NYÍREGYHÁZA

WWW.NYIREGYHAZA.HU



Tisztelt Közgyűlés!

Nyíregyháza Megyei Jogú Város Önkormányzata megindította a 117/2005.(V.4.) sz. közgyűlési határozattal megállapított településszerkezeti tervének, valamint a 21/2007. (VI.12.) önkormányzati rendelettel jóváhagyott helyi építési szabályzatának és szabályozási tervének teljes körű felülvizsgálatát, új településrendezési eszközök készítését.

2024. szeptemberében elfogadásra került a változtatási tilalom elrendeléséről szóló 21/2024.(IX. 13.) önkormányzati rendelet (továbbiakban: Rendelet), amely meghatározott területekre a helyi építési szabályzat készítésének időszakára tilalmat rendelt el.

A változtatási tilalom alá eső területen – jogszabályban meghatározott kivételével – telket alakítani, új építményt létesíteni, meglévő építményt átalakítani, bővíteni, továbbá elbontani, illetőleg más építésügyi hatósági engedélyhez nem kötött értéknövelő változtatást végrehajtani nem szabad.

A jogszabályi előírások összhangjának megteremtése érdekében a Rendelet 1. mellékletben meghatározott helyrajzi számú ingatlanokra elrendelt változtatási tilalom törlésre kerül.

A fejlesztések megvalósíthatósága érdekében szükséges a Rendelet szöveges és rajzi mellékleteinek módosítása. (a rendelet 1. és 2. mellékletei)

Az érintett területek részletes térképi kivonatait az előterjesztés 3. melléklete tartalmazza.

Kérem a Tisztelt Közgyűlést, hogy az előterjesztést megtárgyalni és a mellékelt rendelet-tervezetet elfogadni szíveskedjen.

Nyíregyháza, 2026. május 20.



Rita Kovács
Kovács Rita
városi főépítész

1. melléklet a FŐÉP /298-3/2026. számú előterjesztéshez

Tájékoztató az előzetes hatásvizsgálat eredményéről

1. A rendelet célja

Az érintett területeken megvalósuló fejlesztési célok eléréséhez szükséges a változtatási tilalom módosítása.

2. Társadalmi, gazdasági hatásai

Megteremthető a szabályozási terv és a valós területfelhasználások közötti összhang.

3. Költségvetési hatásai

Nincsenek azonnal jelentkező kötelező költségvetési kiadások.

4. Környezeti és egészségügyi következményei

A rendelet megalkotása környezeti és egészségügyi következményekkel nem jár.

5. A jogszabály alkalmazásához szükséges személyi, szervezeti, tárgyi és pénzügyi feltételek

A rendelet alkalmazásához szükséges személyi, szervezeti, tárgyi és pénzügyi feltételek nem változnak, azok rendelkezésre állnak.

2. melléklet a FŐÉP/298-3/2026. számú előterjesztéshez

RENDELET-TERVEZET
NYÍREGYHÁZA MEGYEI JOGÚ VÁROS
ÖNKORMÁNYZATA
KÖZGYŰLÉSÉNEK
...../2026. (V. 28.) önkormányzati
rendelete

**változtatási tilalom elrendeléséről szóló 21/2024. (IX. 13.) önkormányzati rendelet
módosításáról**

[1] Nyíregyháza Megyei Jogú Város Önkormányzata Közgyűlése a fejlesztési stratégia megalkotásáig a város egyes területeirészein változtatási tilalmat rendel el annak érdekében, hogy a jövőbeni fejlesztések megvalósuljanak és ehhez a szakmai feltételeket megteremtse, ezért a jogszabályi előírásoknak megfelelően e rendeletet alkotja.

[2] Nyíregyháza Megyei Jogú Város Önkormányzatának Közgyűlése a magyar építészetéről szóló 2023.évi C. törvény 85.§-ában kapott felhatalmazás alapján Magyarország helyi önkormányzatairól szóló 2011. évi CLXXXIX. törvény 13.§ (1) bekezdés 1. pontjában meghatározott feladatkörében eljárva a következőket rendeli el:

- 1. §** Nyíregyháza Megyei Jogú Város Közgyűlésének a változtatási tilalom elrendeléséről szóló 21/2024. (IX. 13.) önkormányzati rendelet (továbbiakban: Ör.) 1. melléklete helyébe jelen rendelet 1. melléklete lép.
- 2. §** Az Ör. 2. melléklete helyébe jelen rendelet 2. melléklete lép.
- 3. §** Jelen rendelet a kihirdetését követő napon lép hatályba és az azt követő napon hatályát veszti.

1. melléklet a/2026. (V. 28.) önkormányzati rendelethez

1. Terület

Erdő sor – Ferenc körút – László utca – Inczédy sor – Kert utca – Váci Mihály utca –Móricz Zsigmond utca – Huszár sor – Állomás tér – Petőfi utca – Vasgyár utca – Mező utca – Északi körút által határolt telektömb következő helyrajzi számai:

8	1762	4624	5494	6137
9	1767	4651	5503	6140
11	1824	4666	5504	6143
18	2614	4673	5505	6178
25	2616	4683	5506	6181
28	2622	4692	5521	6197
33	2645/1	4694	5526	6201
37	2645/2	4703	5535	6206
42	2651	4713	5547	6207
44/2	2657	4740	5549/1	6210
45/2	2670	4750	5857	6217
80	2677	4849	5867	6222
197	3163	4867	5868	6235
198	3184	4889	5870	6249
199/2	3186	4901	5886	6259
296	3207	4905	5887	6266/1
297/1	3210	4907	5923	6274
297/2	3267	4909	5924	6275
298	3317/7	4913	5931	6286
299	3317/12	4948	5932	6290
300/1	3317/14	4958	5933	6292
300/2	3317/26	4978	5934/2	6326
302/1	3317/33	5002/3	5935	6327
302/2	3317/38	5009	5952	6334
	3317/39	5056	5968	6372
366	3317/44	5059	5976	6381
373	3317/53	5078	5977	6384
484	3319	5357/1	6006	6393
486	3326		6009	6417
487	3363	5380	6011	6418
490	3368	5381/1	6017	6430/2
1567	3376	5389	6027	6492
1586	3378	5390	6030	6496
1591/1	3380	5431	6032	6505/2
1592	4093	5439	6067/2	6510/1
1607	4106	5449	6068	6626
1610	4358	5462	6071	6651
1618/7	4578	5466	6112	6652
1726	4606	5467	6124	
1729	4613	5492	6132	

2. Terület

Kemecsei út – Szellő utca- Vadász utca- 0111 hrsz-ú árok- Igrice csatorna által határolt telektömb következő helyrajzi számai:

30470/10	0110/100	30470/12	30470/18	
30472/6		30470/13	30470/19	
30472/7		30470/15	30470/20	
0110/91		30470/16	30470/21	

3. Terület

Család utca- Gárdonyi Géza utca- Futó utca által határolt telektömb következő helyrajzi számai:

2435/2				
2435/3				
2435/4				
2435/5				
2437/2				
2437/5				
2437/6				
2438/3				
2438/4				

4. Terület

Belső körút - Liszt Ferenc utca- Kardvirág utca- Szegfű utca által határolt telektömb következő helyrajzi számai:

2948				
2949				
2950				
2951				
2952				
2953				

5. Terület

Garibaldi utca- Korányi Frigyes utca- Ferenc körút- Sóstói út által határolt telektömb következő helyrajzi számai:

1862				
2367/1				
2369/2				

6. Terület

Nyírszőlős városrész területén lévő helyrajzi szám:

16001/2				
---------	--	--	--	--

7. Terület

Közigazgatási határ- 0278 hrsz-ú csatorna- 15117 hrsz-ú út- Szindbád sétány- vasút által határolt telektömb következő helyrajzi számai:

15008/11				
15008/12				
15008/13				
15044/10				
15044/2				
15044/4				
15044/5				
15044/6				
15044/7				
15044/8				
15044/9				
15045				
15046				
15047				
15048				
15054/1				
15054/2				
15057/2				
15066/1				
15066/2				
15066/3				
15069/3				
15069/5				
15069/6				
15069/7				
15069/8				
15118				

8. Terület

Kemecsei út – Igrice út- 0219/4 hrsz-ú út- vasút- 27773 hrsz-ú út által határolt telektömb következő helyrajzi számai:

27751/1	27751/47	27751/88	27751/136	27751/199
27751/3	27751/48	27751/89	27751/137	27752
27751/4	27751/49	27751/90	27751/138	27755
27751/7	27751/50	27751/91	27751/139	27756
27751/8	27751/51	27751/92	27751/140	27763
27751/9	27751/52	27751/93	27751/153	27764
27751/10	27751/53	27751/94	27751/154	27765
27751/13	27751/54	27751/95	27751/155	27766
27751/14	27751/55	27751/96	27751/156	27767/1
27751/15	27751/56	27751/97	27751/157	27767/3
27751/16	27751/57	27751/98	27751/158	27767/4
27751/17	27751/58	27751/99	27751/159	27769

27751/18	27751/59	27751/100	27751/160	27770
27751/20	27751/60	27751/101	27751/161	30470/10
27751/21	27751/61	27751/102	27751/162	30472/6
27751/22	27751/62	27751/103	27751/163	30472/7
27751/23	27751/63	27751/104	27751/164	0220/1
27751/24	27751/64	27751/105	27751/165	0220/2
27751/25	27751/65	27751/106	27751/166	0221
27751/26	27751/66	27751/107	27751/167	
27751/27	27751/67	27751/108	27751/168	
27751/28	27751/68	27751/109	27751/169	
27751/29	27751/69	27751/110	27751/170	
27751/30	27751/70	27751/111	27751/171	
27751/31	27751/71	27751/112	27751/172	
27751/32	27751/72	27751/113	27751/173	
27751/33	27751/73	27751/114	27751/174	
27751/34	27751/74	27751/115	27751/175	
27751/35	27751/75	27751/116	27751/176	
27751/36	27751/76	27751/117	27751/177	
27751/37	27751/77	27751/118	27751/178	
27751/38	27751/78	27751/119	27751/185	
27751/39	27751/79	27751/120	27751/186	
27751/40	27751/80	27751/121	27751/188	
27751/41	27751/82	27751/122	27751/189	
27751/42	27751/83	27751/123	27751/191	
27751/43	27751/84	27751/124	27751/192	
27751/44	27751/85	27751/131	27751/193	
27751/45	27751/86	27751/132	27751/197	
27751/46	27751/87	27751/135	27751/198	

9. Terület

Keleti Márton utca – Lehár Ferenc utca – Verőfény utca - Pompás utca – Nyíregyháza út által határolt telektömb következő helyrajzi számai:

28098				
28101/1				
28103				
28104/2				
28096/1				
28096/3				
28096/4				
28097/1				

10. Terület

Kálmánházi út – Lőtér utca – 01138 hrsz.-ú út – Homok utca – Bem József utca által határolt telektömb következő helyrajzi számai:

01137/4				
01137/7				
01137/8				
01137/10				
01137/11				

2. melléklet a/2026. (V. 28.) önkormányzati rendelethez



a változási tilalom elrendeléséről szóló/..... (.....) rendelet - tervezethez

á l t a l á n o s i n d o k o l á s a

Változtatási tilalmat a feltétlenül szükséges mértékre és időtartamra kell korlátozni, s azt haladéktalanul meg kell szüntetni, ha az elrendelésének alapjául szolgáló okok már nem állnak fenn.

**a változási tilalom elrendeléséről szóló/..... (.....) rendelet - tervezethez
r é s z l e t e s i n d o k o l á s a**

1.§

A változási tilalommal érintett területek pontos felsorolását helyrajzi számmal az 1. melléklet tartalmazza.

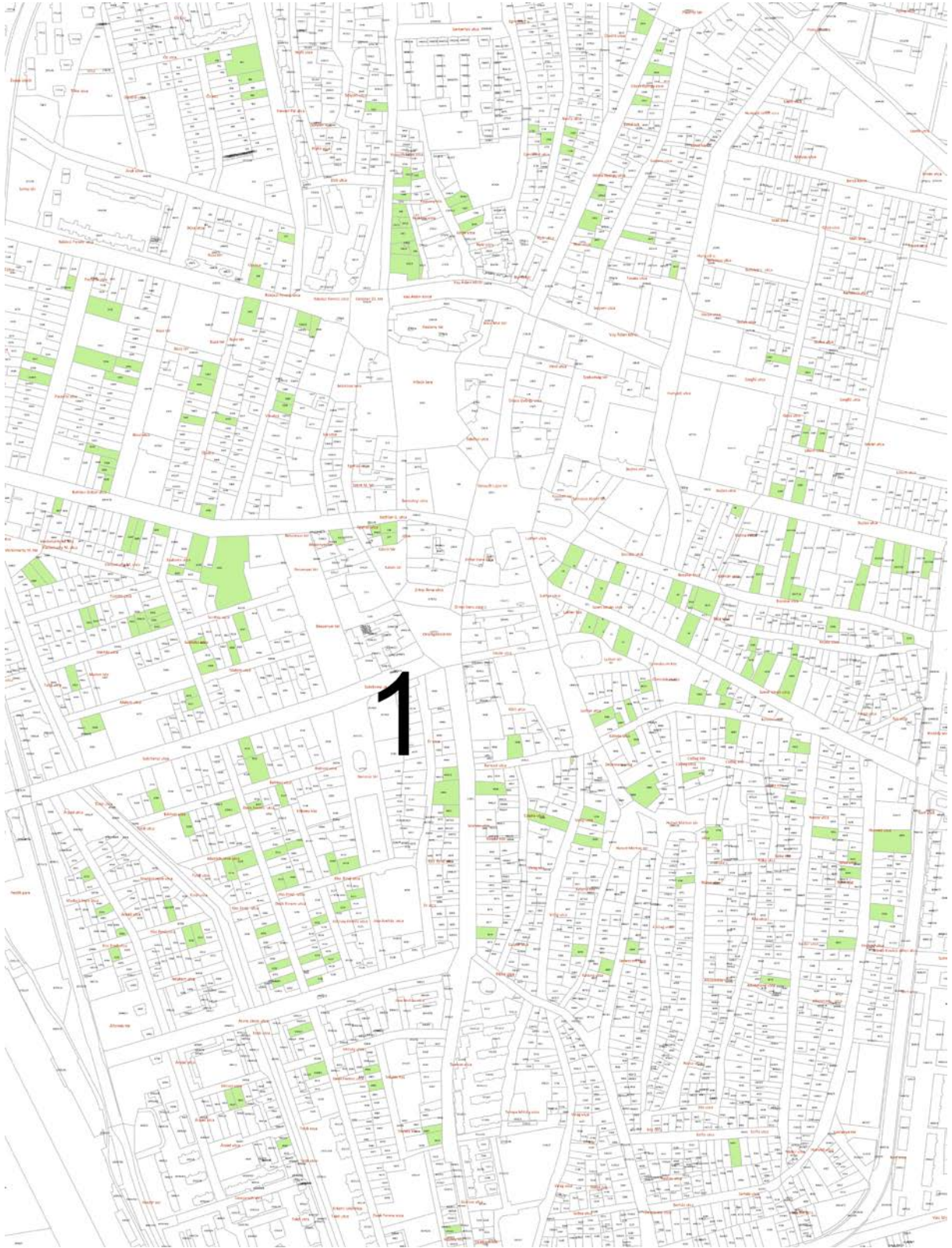
2.§

A változási tilalommal érintett területek rajzi ábrázolását a 2. melléklet tartalmazza.

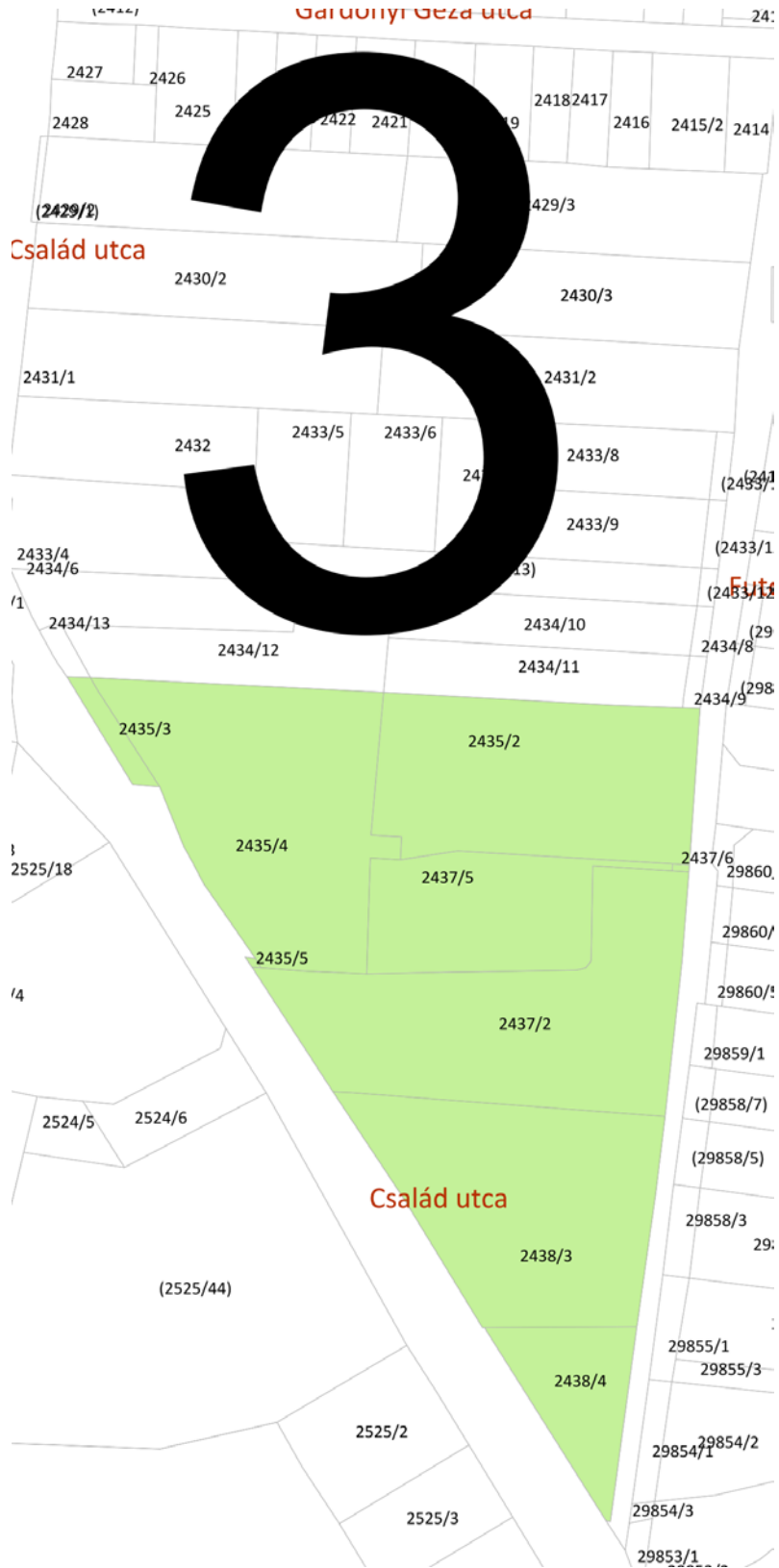
3.§

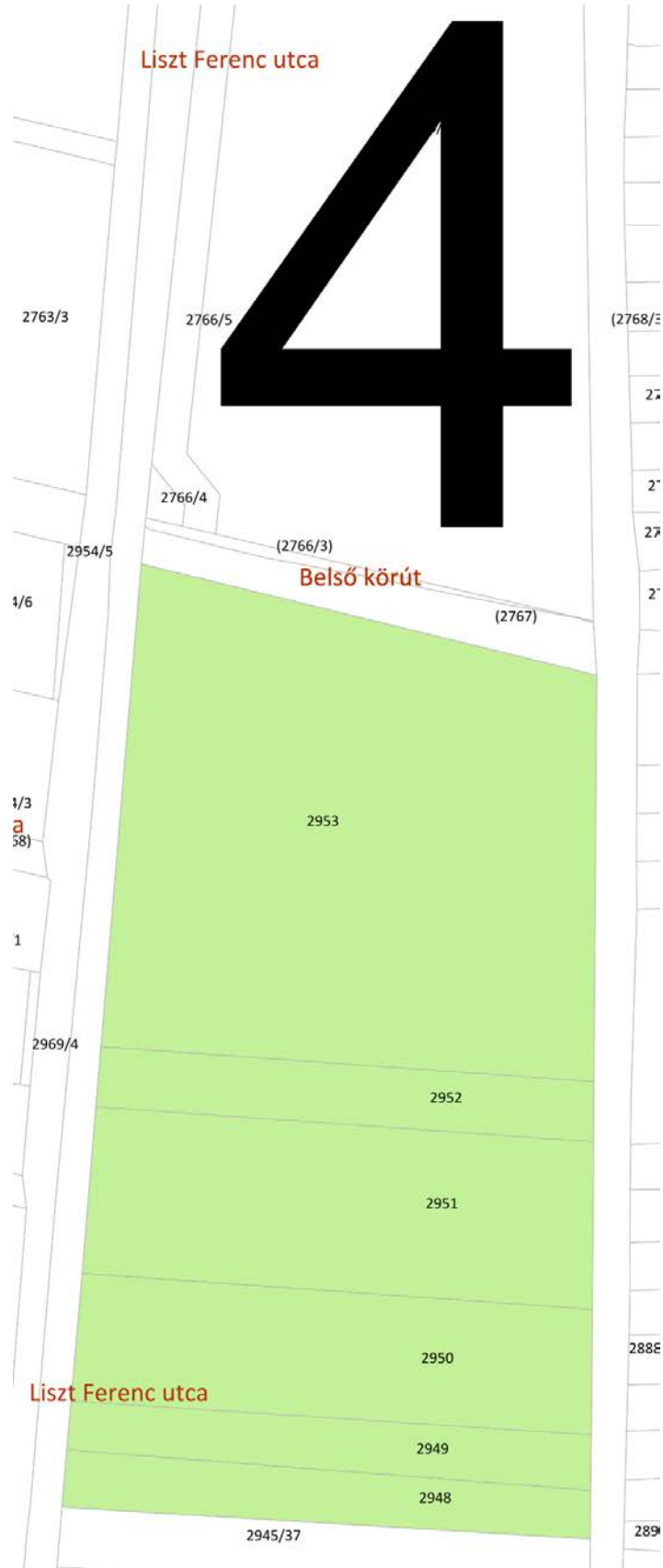
A hatályba léptető rendelkezést tartalmazza.

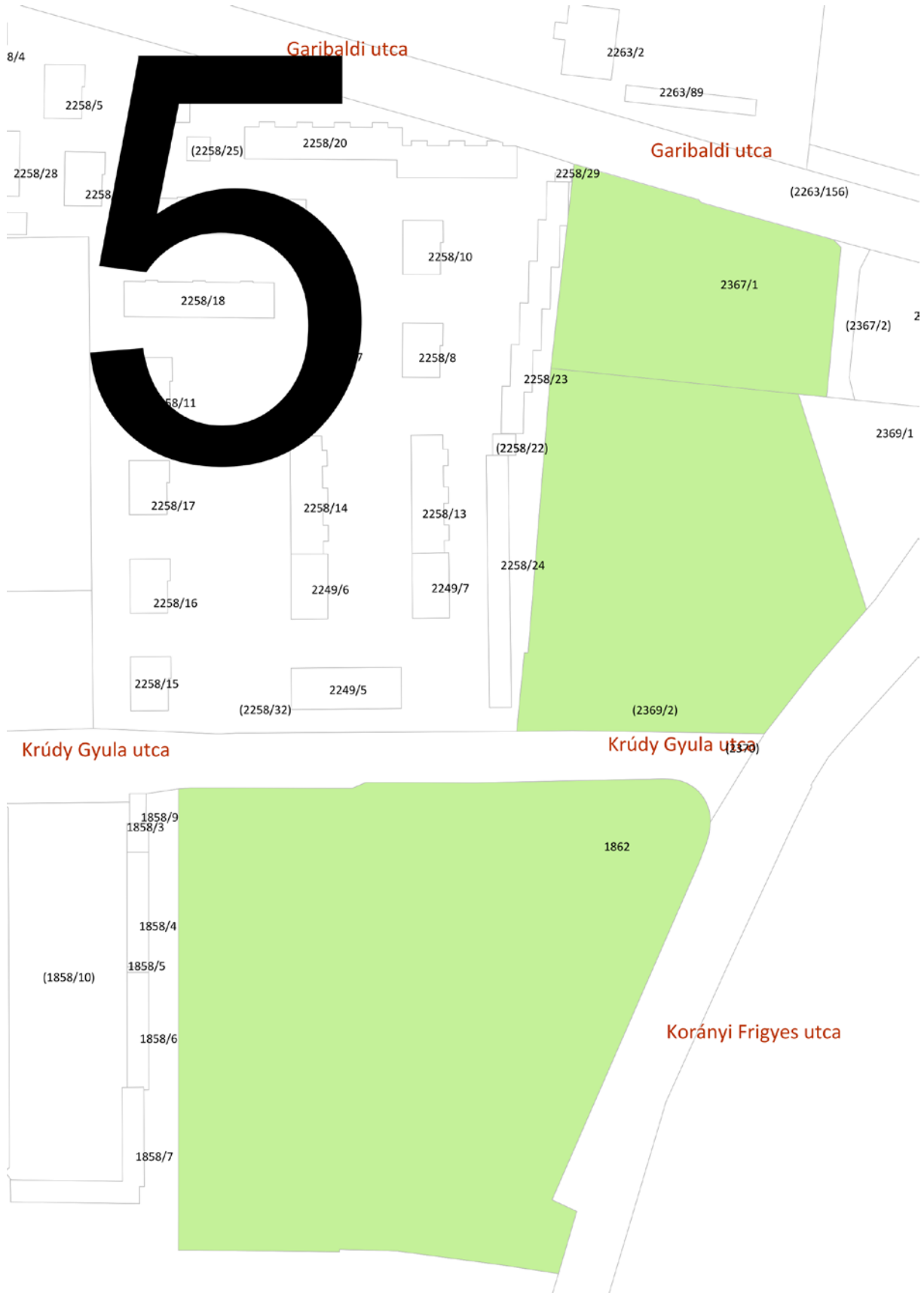
3. melléklet a FŐÉP/298-3/2026. számú előterjesztéshez












16912/12	16912/13	16912/14	16912/15	16912/16	16128/1
16918	16916/7	16919/4			
	16919/1	16919/3		16127/10	16127/9
16922/4	16921/1	16920		16127/8	16127/
16923/6	16924/2			16123/3	16123/4
	16926			16122/1	16122/2
					1
					16
					16
		16927			
	16931				
				16115/4	
		16932		16115/3	
		16001/2		16115/2	
		16001/1			
		(16002)			







10

