



NYÍREGYHÁZA  
MEGYEI JOGÚ VÁROS  
POLGÁRMESTERI HIVATALA

FŐÉPÍTÉSZI OSZTÁLY

4401 NYÍREGYHÁZA, KOSSUTH TÉR 1. PF.: 83.  
TELEFON: +36 42 524-550; FAX: +36 42 310-647  
E-MAIL: FOEPITESZIOSZTALY@NYIREGYHAZA.HU

Ügyiratszám: FŐÉP/50-29/2025.  
Ügyintéző: Telekfiné Bódi Mária

## ELŐTERJESZTÉS

a Közgyűléshez

**Nyíregyháza 19/2005. (V.5.) önkormányzati rendelettel jóváhagyott helyi építési szabályzatának módosításáról és egységes szerkezetű szövegének megállapításáról szóló 21/2007. (VI. 12.) önkormányzati rendelet módosításának jóváhagyására  
(MÓDOSÍTÁSOK I./2025. – 1 területre vonatkozóan egyszerűsített eljárásban)**

.....  
**Dr. Kovács Ferenc**  
Polgármester

.....  
**Kovács Rita**  
városi főépítész

törvényességi véleményezést végző  
személyek aláírása:

.....  
**Dr. Szemán Sándor**  
címzetes főjegyző

.....  
**Faragóné Széles Andrea**  
Jegyzői kabinet vezetője

### Véleményező bizottságok:

- Városstratégiai és Környezetvédelmi Bizottság
- Gazdasági és Jogi Bizottság



NYÍREGYHÁZA

WWW.NYIREGYHAZA.HU



## Tisztelt Közgyűlés!

Nyíregyháza MJV Közgyűlésének Városstratégiai és Környezetvédelmi Bizottsága (továbbiakban: Bizottság) átruházott hatáskörében döntött a város 117/2005. (V.4.) sz. közgyűlési határozattal megállapított településszerkezeti tervének, valamint a 21/2007. (VI.12.) önkormányzati rendelettel jóváhagyott helyi építési szabályzatának és szabályozási tervének módosításáról több területre vonatkoztatva. A településrendezési eszközök módosítása a tartalmi követelményeket tekintve **az OTÉK 121.§ (1) bekezdés alapján 2012. augusztus 6-án hatályos** II. fejezete, valamint 1. számú melléklete és a településrendezési eszköz módosításakor hatályos III. fejezete figyelembevételével készült.

A 2022. július 1. után indított eljárásokat *a településtervek tartalmáról, elkészítésének és elfogadásának rendjéről, valamint egyes településrendezési sajátos jogintézményekről* szóló 419/2021. (VII. 15.) Korm. rendelet (továbbiakban: Korm. rendelet) alapján folytattuk le. A módosítási javaslatok jellegükből adódóan többféle eljárástípusba lettek besorolva.

A módosító eljárás 2025. januárjában indult FŐÉP/50/2025. ügyiratszámom 1 területre vonatkozóan **egyszerűsített eljárásban**. Az adatszolgáltatás kérés megtörtént. A 2/2005. (I. 11.) Korm. rendeletben meghatározott **környezeti vizsgálat szükségességéről** a jogszabályban meghatározott szervek véleményét megkértük. A megkérdezett környezet védelméért felelős szakigazgatási szervek nem tartották szükségesnek a környezeti vizsgálat elkészíttetését. A Bizottság átruházott hatáskörében **1/2025. (I.29.) sz. határozatában** nem tartotta szükségesnek a környezeti vizsgálat elkészíttetését.

A teljes körű nyilvánosság biztosításának érdekében a **lakossági fórumot** a veszélyhelyzet ideje alatt elektronikus úton folytattuk le. A partnerségi egyeztetésre és az elektronikus úton megtartott lakossági fórumra észrevétel, javaslat nem érkezett a 2025. január 24-i határidőig. A Bizottság átruházott hatáskörében **2/2025. (I.29.) sz. határozatában elfogadta a partnerségi véleményezés kiértékelését.**


2025 februárjában az eljárás záró szakaszában hiánypótlásra került sor. A 2025. március 4-én történt egyeztető tárgyaláson jogszabályi alapokon nyugvó, kifogást emelő vélemény nem volt. Mindezek ismeretében a módosítási tervezethez **Állami Főépítész Úr SZ/4ÁF/00019-27/2025. ügyiratszámom záró szakmai véleményét megadta, a módosításokat nem kifogásolta. (lásd 4. sz. melléklet!)**

A módosítási javaslatok nem teszik szükségessé a **településszerkezeti terv** módosítását, a **Helyi Építési Szabályzat (HÉSZ)** szöveges része nem módosul. A **szabályozási tervlapok** a módosítási területekre vonatkozóan változnak, ezeket a rajzi munkarészeket a véleményezési dokumentációval az előterjesztéshez mellékeljük. (lásd 3. sz. melléklet!) A különböző fejezetek csak a módosuló rajzi részeket tartalmazzák, egységes szerkezetben az elfogadást követően kerülnek dokumentálásra. A szabályozási tervlapok változásai **rendelettel jóváhagyandó munkarészek. (lásd 1. és 2. sz. melléklet!)**

Tájékoztatásul közöljük, hogy a Korm. rendelet alapján a településrendezési eszközök az elfogadást követő napon lépnek hatályba. Kérem T. Közgyűlést, hogy az előterjesztést megtárgyalva **a mellékelt rendelet tervezet jóváhagyásával döntését meghozni szíveskedjen.**

Nyíregyháza, 2025. március 17.

Tisztelettel:

  
Kovács Rita  
városi főépítész



R E N D E L E T - T E R V E Z E T

**NYÍREGYHÁZA MEGYEI JOGÚ VÁROS ÖNKORMÁNYZATA  
KÖZGYŰLÉSÉNEK**

..../.... (....)

**önkormányzati rendelete**

**Nyíregyháza 19/2005. (V.5.) önkormányzati rendelettel jóváhagyott helyi építési szabályzatának módosításáról és egységes szerkezetű szövegének megállapításáról szóló 21/2007. (VI. 12.) önkormányzati rendelet módosításának jóváhagyására (MÓDOSÍTÁSOK I./2025. – 1 terület egyszerűsített eljárásban)**

[1] Nyíregyháza Megyei Jogú Város Önkormányzata Közgyűlése által a Nyíregyháza 19/2005. (V.5.) önkormányzati rendelettel jóváhagyott helyi építési szabályzatának módosításáról és egységes szerkezetű szövegének megállapításáról szóló 21/2007. (VI. 12.) önkormányzati rendelet módosítása szükséges annak érdekében, hogy a jövőbeni fejlesztések megvalósuljanak és ehhez a szakmai feltételeket megteremtse, ezért a jogszabályi előírásoknak megfelelően e rendeletet alkotja.

[2] Nyíregyháza Megyei Jogú Város Önkormányzatának Közgyűlése a magyar építésze-tről szóló 2023. évi C. törvény 225. § (8) bekezdés 1. pontjában kapott felhatalmazás alapján, Magyarország helyi önkormányzatairól szóló 2011. évi CLXXXIX. törvény 13. § (1) bekezdésében, a magyar építésze-tről szóló 2023. évi C. törvény 22. § (2) bekezdésében meghatározott feladatkörében eljárva, a településtervek tartalmáról, elkészítésének és elfogadásának rendjéről, valamint egyes településrendezési sajátos jogintézmények-ről szóló 419/2021. (VII. 15.) Korm. rendeletben biztosított véleményezési jogkörében eljáró

Szabolcs-Szatmár-Bereg Vármegyei Kormányhivatal Állami Főépítési Iroda  
Szabolcs-Szatmár-Bereg Vármegyei Kormányhivatal Környezetvédelmi, Természetvédelmi és Hulladékgazdálkodási Főosztály Komplex Engedélyezési, Természetvédelmi és Nyilvántartási Osztály  
Hortobágyi Nemzeti Park Igazgatóság  
Felső-Tisza-vidéki Vízügyi Igazgatóság  
Országos Vízügyi Főigazgatóság  
Szabolcs-Szatmár-Bereg Vármegyei Katasztrófavédelmi Igazgatóság  
Szabolcs- Szatmár- Bereg Vármegyei Kormányhivatal Népegészségügyi Főosztály Közegészségügyi Osztály  
Budapest Főváros Kormányhivatala Országos Közúti és Hajózási Hatósági Főosztály Gyorsforgalmi Ütügyi Osztály  
Építési és Közlekedési Minisztérium  
Építési és Közlekedési Minisztérium Léginavigációs és Repülőtéri Hatósági Főosztály

Honvédelmi Minisztérium Állami Légügyi Főosztály, mint Katonai Légügyi Hatóság  
Szabolcs-Szatmár-Bereg Vármegyei Kormányhivatal Közlekedési, Műszaki, Engedélyezési és Fogyasztóvédelmi Főosztály Útügyi Osztály  
Budapest Főváros Kormányhivatala Építésügyi és Örökségvédelmi Főosztály  
Szabolcs-Szatmár-Bereg Vármegyei Kormányhivatal Nyíregyházi Járási Hivatal, Hatósági Főosztály Építésügyi és Örökségvédelmi Osztály  
Szabolcs-Szatmár-Bereg Vármegyei Kormányhivatal Földhivatali Főosztály Földügyi Igazgatási Osztály  
Hajdú-Bihar Vármegyei Kormányhivatal Agrárügyi Főosztály Erdőfelügyeleti Osztály  
Honvédelmi Minisztérium Hatósági Főosztály  
Szabolcs-Szatmár-Bereg Vármegyei Rendőr-főkapitányság Rendészeti Igazgatóság Közlekedésrendészeti Osztály  
Szabályozott Tevékenységek Felügyeleti Hatósága Bányászati és Gépipari Főosztály Miskolci Bányafelügyeleti Osztály  
Nemzeti Média- és Hírközlési Hatóság - Debreceni Hatósági Iroda  
Országos Atomenergia Hivatal Nukleáris Biztonsági Igazgatósága  
Budapest Főváros Kormányhivatala Népegészségügyi Főosztály Közegészségügyi Osztály 1.  
Nyíregyháza Rendőrkapitányság Közrendvédelmi és Határrendészeti Osztály  
Szabolcs-Szatmár-Bereg Vármegyei Önkormányzati Hivatal Megyei Főépítésze,

Szabolcs-Szatmár-Bereg Vármegyei Kormányhivatal Állami Főépítésze záró szakmai véleményének megadásával,

Nyíregyháza Megyei Jogú Város Városstratégiai és Környezetvédelmi Bizottsága, valamint Nyíregyháza Megyei Jogú Város Gazdasági és Jogi Bizottsága véleményének kikérésével a következőket rendeli el:

### **I. Módosító rendelkezések**

**1.§.** Nyíregyháza 19/2005. (V. 5.) KGY rendelettel jóváhagyott helyi építési szabályzatának módosításáról és egységes szerkezetű szövegének megállapításáról szóló 21/2007. (VI.12.) KGY rendelet (a továbbiakban: Ör) 1. számú mellékletét képző szabályozási tervlapok módosítását jelen rendelet 1. melléklete szerinti 1 beavatkozási pontra jóváhagyja.

### **II. Záró rendelkezések**

**2 §.(1)** Ez a rendelet a kihirdetést követő napon lép hatályba és a következő napon hatályát veszíti. Rendelkezéseit a hatálybalépést követően induló ügyekben alkalmazni kell.

**(2)** A hatálybalépést megelőzően érkezett és jogerősen még el nem bírált ügyekben jelen rendelet akkor alkalmazható, ha a rendelet a kérelem tárgyára vonatkozóan kedvezőbb előírásokat tartalmaz.

**Nyíregyháza, 2025. március**

**Dr. Kovács Ferenc**  
polgármester

**Dr. Szemán Sándor**  
címzetes főjegyző

**Nyíregyháza 19/2005. (V.5.) önkormányzati rendelettel jóváhagyott helyi építési szabályzatának módosításáról és egységes szerkezetű szövegének megállapításáról szóló 21/2007. (VI. 12.) önkormányzati rendelet módosításának**

**i n d o k o l á s a**

**Általános indokolás**

A rendelet módosítását az indokolta, hogy a módosított szabályozás révén az infrastruktúra-fejlesztés megindulhat a beavatkozási területeken, városi és lakossági érdekek is érvényesülnek.

**Részletes indokolás**

**1. §-hoz**

A Déli Ipari Park területén tervezett létesítmények működéséhez szükséges a tervezett kerékpárút megvalósítása, aminek feltétele a településrendezési eszközök összhangja. A 4925. sz. út és Nagykálló utca mentén tervezett kerékpárút nyomvonalához szükséges a szabályozási vonalat hozzáigazítani, valamint az ipari park II. ütem útépítés, útvíztelenítés, gyalog - és kerékpárút című beruházás esetében a jelenleg Mezőgazdasági általános zóna (Má) övezeti jel módosítása szükséges Általános közlekedési zónára (KÖá).

**2. §-hoz**

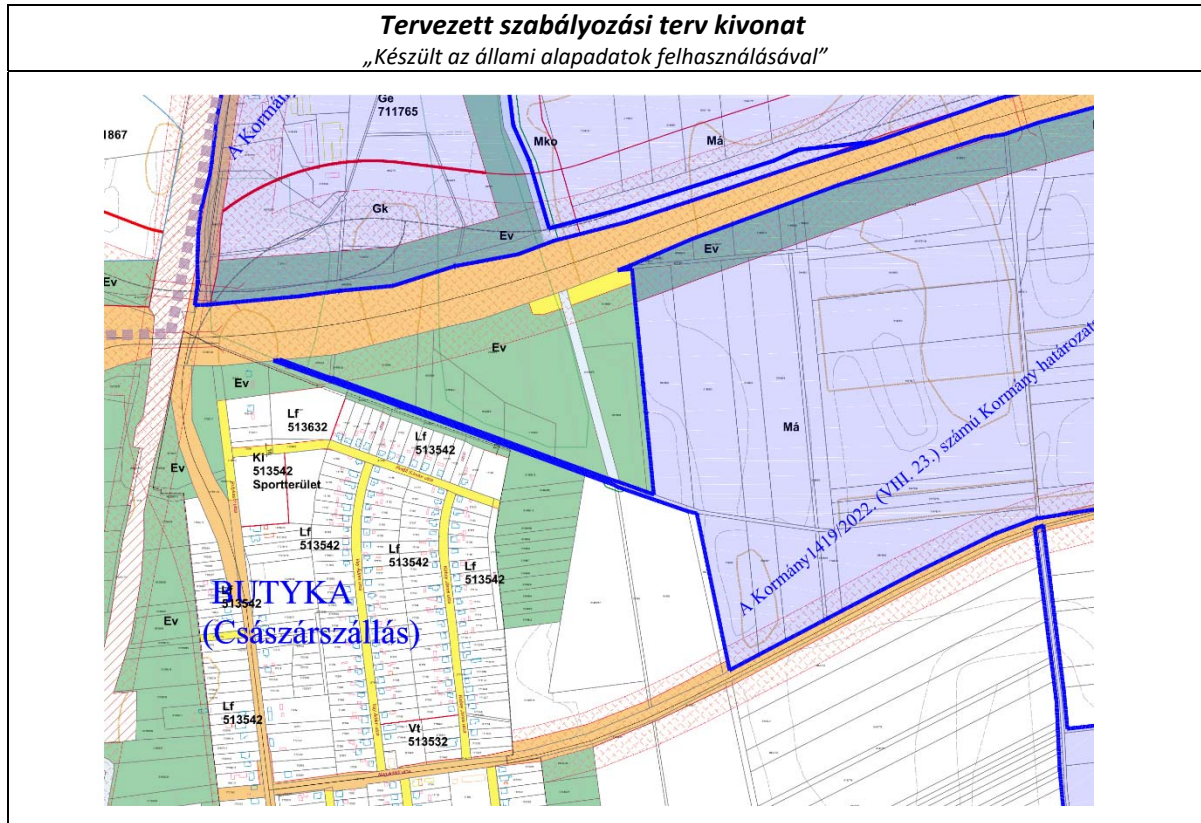
A módosítások a helyi építési szabályzat mellékletét képező szabályozási tervlapokban történnek ezen rendelet 1. mellékletében szereplő 1 területen az egyszerűsített eljárás szabályai szerint.

**3. §-hoz**

A záró rendelkezéseket tartalmazza.

NYÍREGYHÁZA MEGYEI JOGÚ VÁROS ÖNKORMÁNYZATA KÖZGYŰLÉSÉNEK  
.../.... (....) önkormányzati rendeletének 1. melléklete

MÓDOSÍTÁSOK I./2025. – 1 terület egyszerűsített eljárásban



## KÖTELEZŐ RAJZI SZABÁLYOZÁSI ELEMEK

Nem települési döntési szint	Települési döntési szint
	<b>FELÜLETEK</b>
	I.rendű közlekedési célú közterület
	II.rendű közlekedési célú közterület
<b>Z, Ee, Ev</b>	I.rendű nem közlekedési és nem vízgazdálkodási célú közterület (zöldterület, egészségügyi és véderdő)
	I.rendű vízgazdálkodási célú közterület - vízfelület és szárazulat
	II.rendű nem közlekedési célú közterület (közter, csak belterületen és külterületi beépítésre szánt területen belül)
	Telken belüli kötelező zöldfelület (védőfásítás területe)
	A védő- és korlátozási területek összevont területe nem közterületen (ha országos előírásokból következik, nem települési döntési szint)
	Közösségi funkcióhoz kapcsolódó zöldfelület
	Építési hely *
	A telek mélyfekvésű területe, melyen a természetes növényállomány megőrzendő, nem feltölthető, tereprendezéssel nem érinthető, nem beépíthető
	Műemlék épület telke
	Helyileg védett ill. helyi védelemre javasolt épület
	NATURA 2000 terület
	Ökológiai hálózat
	Helyi védelem alatt álló zöldfelület
	Gyalogos tér díszburkolattal
	Vasútterület
	Gazdasági rendeltetésű erdő
	Vízgazdálkodási terület, nem közterület
	Tűzfalasan csatlakoztatható oldalszárnyak
	Többszintes területfelhasználás

## HATÁRVONALAK

-----	Tervezett belterület határa
-----	Beépítésre szánt terület határa külterületen
9	Sajátos előírások területének határa a terület sorszámaival
EEEEEE	Elővásárlási joggal érintett terület határa
OOOOOO	Városkapu zóna határa
-----	Védőterületek határa
Ln 215465	Építési övezetek, övezetek határa és jele (a színnek határa egyben övezethatár is, ilyenkor nem kerül külön jelölésre az övezethatár)
MK MK MK MK	Műemléki környezet határa
RRRRRR	Régészeti terület határa (védett, ill. védelemre javasolt)
SZ SZ SZ SZ SZ SZ	Helyi védettségű településszerkezet
VK VK VK VK VK VK	Helyi védettségű településkép
LLLLLL	Helyi védettségű temető
TTTTTT	Országos jelentőségű természetvédelmi terület (ex lege védett)
Tt Tt Tt Tt	Természeti terület határa
ht ht ht ht ht ht	Helyi jelentőségű védett, ill. védelemre javasolt természetvédelmi terület határ
H-H-H-H-H-H	Hidrogeológiai védelmi zóna határa
▼▼▼▼▼▼▼▼	Bányatelek határa (országos érvényű jogszabályok szerint)
P100	Jelentős szintbeli gépjárműparkoló területének határa gépjárműszámmal
G150 (G...)	Jelentős szint alatti gépjárműtároló területének határa gépjárműszámmal (fejlesztés szerinti gépjárműszámmal)
PH300	Parkolóház gépjárműszámmal
100%	Terepszint alatti építési hely (egyedi előírás esetén beépítési százalék megadásával)
=====	Terepszint feletti (közterület feletti) építési hely

## NYÍREGYHÁZA MJV SZABÁLYOZÁSI TERVÉNEK JELMAGYARÁZATA

Nem települési döntési szint	Települési döntési szint
	<b>VONALAK</b>
-----	Tervezett szabályozási vonal
□□□□□□	Változtatási tilalom
-----	Építési vonal
┌┐┐┐┐┐	Épületsarok helye
-----	Előkert határa, ha az általános előírásoktól eltér
-----	Helyi védelem alatt álló homlokzat
OOOOOO	Helyi jelentőségű védett, értékes fa, fasor
●●●●●●	Közterületi fásítás, telken belüli kötelező zöldfelület, ha fasor
-----	Gépjármű út tengelye (I. rendű közlekedési területeknél)
OOOOOO	Vegyes használatú csillapított ill. korlátozott forgalmú gépjármű út tengelye
OOOOOO	Önálló vagy kijelölt kerékpárút tengelye
●●●●●●	Önálló gyalogút tengelye, ha az nem díszburkolaton van
-----	Szabályozási szélesség
-----	Zajvédő fal
Tt Tt Tt Tt	Telektömbre vonatkozóan telekalakítási terv készítő

## PONTSZERŰ VAGY JELKÉPES ELEMEK

Tr	Tranzformátor helye
11,4	Egyes telkekre, építési helyre, építési vonalra, vonalszakaszra vonatkozó javasolt utcai építménymagasság
-----	Tervezett híd (döntési szint nem települési, ha a híd számozott országos útvonalon van)
⊗	Szintbeni út-vasút kereszteződés
g	Mélygarázs
-----	Tervezett aluljáró (döntési szint nem települési, ha az aluljáró számozott országos útvonalon van)
-----	Kötelezően megépítendő áthajtó ill. átjáró
-----	Tervezett árkád
*	Megszüntető jel
Gk 711765 (B)	A biológiai aktivitásérték telken belül, ill a szomszédos közterületeken pótlandó

## TÁJÉKOZTATÓ RAJZI ELEMEK (melyekhez nem tartozik szabályozási előírás)

-----	Közlekedésből származó zaj mérése javasolt
-----	Tervezett telekhatár
-----	Magánút
-----	Oldalsó telekhatáron való összeépítés lehetősége (zártudvar)
-----	Rekultivációs terület határa
-----	Repülőtér felszállópálya tengelye
E-----E	Jelentős védőterületet igénylő elektromos távvezeték
C-----C	Jelentős védőterületet igénylő gázvezeték
i	Meglévő töltőállomás helye
⊙	Kunhalom
-----	Földhivatali alaptérképen nem szereplő épület

MEGJEGYZÉS: \* Kötelező, amennyiben a szabályozási területen jelölt építési telek határai nem változnak. Változás esetén az építési hely határait elvi építési engedély keretében kell tisztázni.

## VONALAS ELEMEK ÁBRÁZOLÁSI HIERARCHIÁJA (FEDETTSÉGI SORRENDJE)

1. Települési közigazgatási határa
2. Belterületi határ
3. Szabályozási vonal
4. Beépítésre szánt terület határa külterületen
5. Építési övezeteket, övezeteket elválasztó határvonal
6. Telekhatár

- Művi védelmi határvonalak
1. Műemléki környezet határa
  2. Helyi települési érték védelmi terület határa

- Táj- és természetvédelmi határvonalak
1. Tájvédelmi körzet határa
  2. Országos természetvédelmi terület határa
  3. Helyi jelentőségű természetvédelmi terület határa

## SZÖVEGES SZABÁLYOZÁSI ELEMEK

Ln123456 Építési övezet jele

### Beépítésre szánt területek

- Ln nagyvárosias lakózóna
- Lk kisvárosias lakózóna
- Lke kertvárosias lakózóna
- Lf falusias lakózóna
- Vt településközpont vegyes zóna
- Vk központi vegyes zóna
- Gk kereskedelmi, szolgáltató gazdasági zóna
- Gip zavaró hatású ipari gazdasági zóna
- Ge egyéb ipari gazdasági zóna
- Üü üdülőházas üdülőzóna
- Üh hétvégi házas üdülőzóna
- Kke különleges kereskedelmi célú zóna
- Ki különleges közhasználatú építményi zóna a funkció megjelölésével >=15% beépítettséggel
- Ki0 különleges közhasználatú építményi zóna a funkció megjelölésével <15% beépítettséggel
- Kho különleges honvédelmi és belbiztonsági zóna
- Kh különleges hulladék elhelyezésére szolgáló zóna
- Kk különleges városüzemeltetési célokat szolgáló kertészeti zóna
- Kk0 különleges közlekedési zóna

### Beépítésre nem szánt területek

- K0a közúti közlekedési zóna
- K0k vasúti közlekedési zóna
- Z közpark zóna
- Ev védelmi rendeltetésű erdőzóna
- Ee egészségügyi, szociális, turisztikai rendeltetésű erdőzóna
- Eg gazdasági rendeltetésű erdőzóna
- Mk mezőgazdasági kertés zóna
- Má mezőgazdasági általános zóna
- Mko mezőgazdasági korlátozott használatú zóna
- VG vízgazdálkodási zóna
- K-En különleges beépítésre nem szánt, megújuló energiaforrás hasznosításának céljára szolgáló terület
- K-t különleges beépítésre nem szánt temető terület
- K-S különleges beépítésre nem szánt nagy kiterjedésű helyi sajátosságot hordozó terület
- K-kzm különleges beépítésre nem szánt közmű terület

Ln X..... az első szám azt jelzi, hogy az építési övezet melyik építészeti karakterbe tartozik

1. belvárosi
2. polgárvárosi
3. mezővárosi
4. belső kertéségi
5. külső kertéségi
6. tanyabokros
7. egyéb

Ln .X.... a második szám azt jelzi, hogy az építési övezet kialakult vagy nem kialakult kategóriába tartozik

0. kialakult
1. nem kialakult

Ln ..X... a harmadik szám azt jelzi, hogy az építési övezetben milyen beépítési mód alkalmazható

1. szabadonálló - teletszerű
2. szabadonálló - általános
3. oldalhatáron álló
4. ikres
5. zárt sorú - általános
6. zárt sorú - keretes
0. adottságtól függően
- X,Y,Z sajátos előírás

Ln ...X.. a negyedik szám azt jelzi, hogy az építési övezetben mennyi a megengedett legkisebb építési telek

- nagysága
- 1 180 m<sup>2</sup>
  - 2 450 m<sup>2</sup>
  - 3 600 m<sup>2</sup>
  - 4 720 m<sup>2</sup>
  - 5 1000 m<sup>2</sup>
  - 6 1500 m<sup>2</sup>
  - 7 2500 m<sup>2</sup>
  - 8 4000 m<sup>2</sup>
  - 9 10000 m<sup>2</sup>
  - 0 adottságtól függően
  - X,Y,Z sajátos előírásaként meghatározott

Ln ....X. az ötödik szám azt jelzi, hogy az építési övezetben mennyi a megengedett legnagyobb beépítettség mértéke

- 1 = < 5%
- 2 = < 15%
- 3 = < 20%
- 4 = < 30%
- 5 = < 40%
- 6 = < 50%
- 7 = < 60%
- 8 = < 80%
- 9 = < 100%
- X,Y,Z sajátos előírásaként meghatározott

Ln .....X a hatodik szám azt jelzi, hogy az építési övezetben mi a megengedett építménymagasság

- 1 = < 3,5 m
- 2 = < 4,5 m
- 3 = < 6,5 m
- 4 = < 7,5 m
- 5 7,5-9,5 m
- 6 9,5-12,5 m
- 7 12,5-16,0 m
- 0 adottságtól függően
- X,Y,Z sajátos előírásaként meghatározott

Ln 2154X5(B) Sajátos építési övezet jele, a zárójelbe tett betű a vonatkoztatási terület jelére utal



2025. február

# NYÍREGYHÁZA MEGYEI JOGÚ VÁROS

## Településrendezési eszközeinek módosítása

**Eljárás megnevezése:**  
MÓDOSÍTÁSOK I./2025. – 1 terület

**Eljárás típusa:**  
Egyszerűsített egyeztetési eljárás  
(419/2021. (VII. 15.) Korm. rendelet alapján)  
Záró szakmai véleményezési dokumentáció





**ALÁÍRÓLAP**

**NYÍREGYHÁZA MEGYEI JOGÚ VÁROS**

**Záró szakmai véleményezési dokumentáció**

**Terv készítő:** Nyíregyháza Megyei Jogú Város Polgármesteri Hivatala  
Főépítészeti Osztály

**Tervező:**

  
.....  
**Végh József**  
településmérnök  
TT/15-0124


**Városi főépítész:**

  
.....  
**Kovács Rita**  
városi főépítész

**Tervező munkatársak:**

  
.....  
**Kovács Rita**  
építésmérnök  
városépítési –városgazdálkodási  
szakmérnök

  
.....  
**Kukucska Zsolt**  
okleveles építőmérnök

  
.....  
**Telekfiné Bódi Mária**  
okleveles településmérnök

  
.....  
**Máriás Éva**  
okleveles településmérnök



NYÍREGYHÁZA MEGYEI JOGÚ VÁROS  
Településrendezési Tervének  
- módosításához-

**Egyszerűsített eljárás- Záró szakmai véleményezési dokumentáció**

*Módosítások I./2025.*

**Tartalomjegyzék**

1.	Módosítással érintett területek.....	3
2.	Előzmény .....	3
2.1.	A területre jelenleg hatályos koncepció és településrendezési eszközök.....	3
2.2.	Helyszín, környezet és a fejlesztés bemutatása .....	9
3.	Beavatkozási pontok ismertetése.....	12
4.	Településszerkezeti módosítások .....	13
5.	Tervezett Szerkezeti Terv .....	15
6.	Alátámasztó munkarész.....	16
6.1.	Főépítészti nyilatkozat .....	16
6.2.	Településképi rendelettel összefüggő, a szabályozás kialakítására vonatkozó észrevételek	16
6.3.	Közlekedési alátámasztó munkarész .....	17
6.4.	Új beépítésre szánt területek kijelölésére vonatkozó nyilatkozat .....	23
7.	Szabályozási módosítások .....	24
8.	A településrendezési eszközök tervezett módosítása és a hatályos területrendezési tervek közötti kapcsolat bemutatása .....	28
8.1.	A magasabb rendű tervekkel való összhang igazolásához nyilatkozat .....	28
8.2.	Övezeti lehatárolás.....	29
8.3.	Rajzi mellékletek.....	30



## 1. Módosítással érintett területek

Ssz.	Módosítás megindítá sáról szóló határozat száma	Szelvén y-szám	Tervezési területek	Módosítás tárgya
1.	165/2024. (XI.06.)	J5	<i>M3 autópálya – 01477 hrsz.-ú út – 01442 hrsz.-ú út – 01438 hrsz.-ú út – 01440 hrsz.-ú út – 01430/7 hrsz.- ú út – Butykasor utca</i>	A tervezett létesítmények működéséhez szükséges a tervezett kerékpárút megvalósítása, aminek feltétele a településrendezési eszközök összhangja. A 4925. sz. út és Nagykálló utca mentén tervezett kerékpárút nyomvonalához szükséges a szabályozási vonalat hozzáigazítani, valamint az ipari park II. ütem útépítés, útvíztelenítés, gyalog - és kerékpárút című beruházás esetében a jelenleg Mezőgazdasági általános zóna (Má) övezeti jel módosítása szükséges Általános közlekedési zónára (KÖá).

## 2. Előzmény

### 2.1.A területre jelenleg hatályos koncepció és településrendezési eszközök

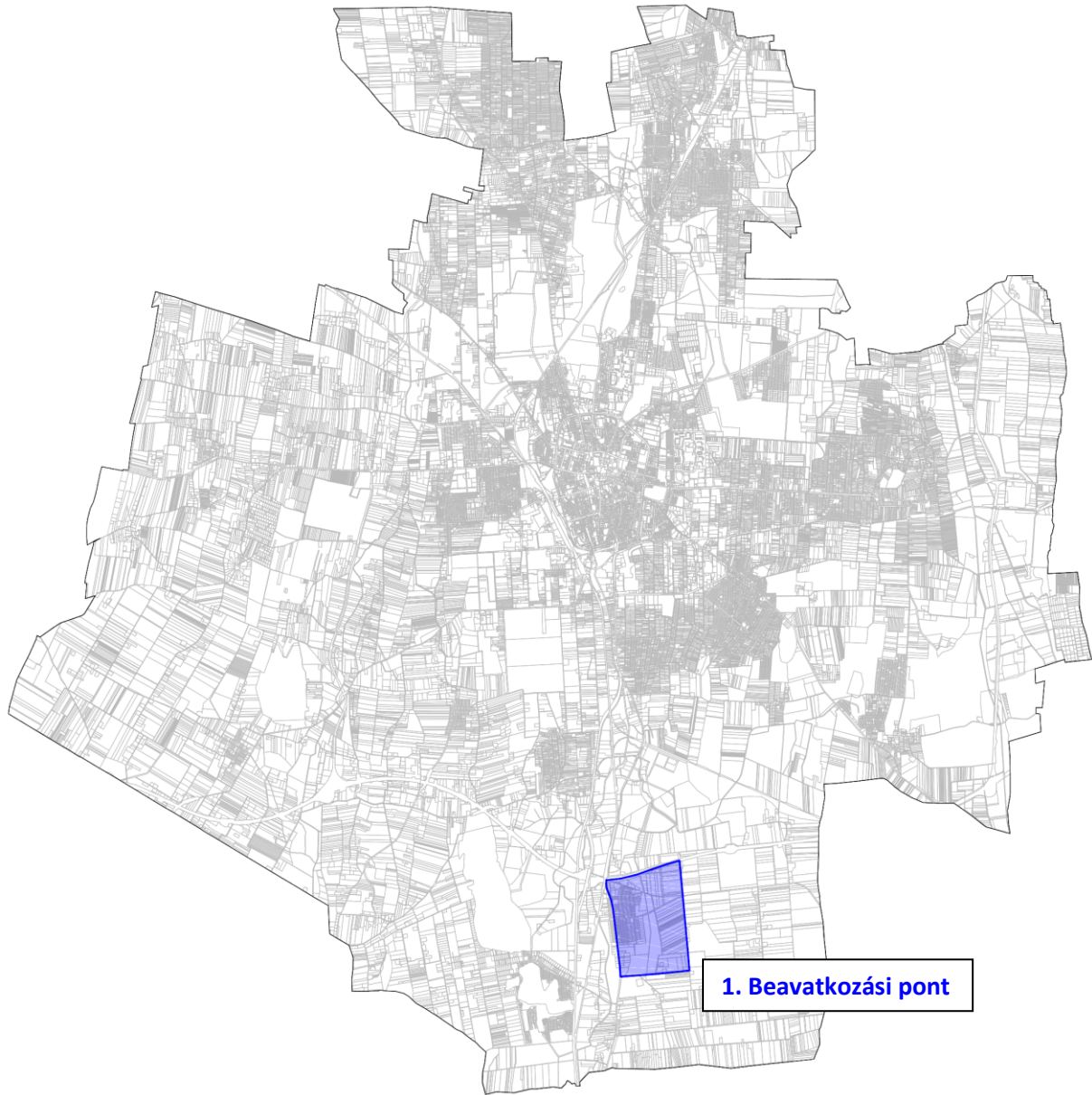
117/2005. (V.4) sz. határozattal elfogadott településszerkezeti tervének és leírásának elfogadásáról  
21/2007. (VI. 12.) sz. KGY rendelettel elfogadott Nyíregyháza Város Helyi Építési Szabályzatáról és Szabályozási tervének elfogadásáról

### A településrendezési eszközök módosítása

- **a tartalmi követelményeket tekintve** az OTÉK 121.§ (1) bekezdés alapján
  - a) 2012. augusztus 6-án hatályos II. fejezete, valamint 1. számú melléklete és
  - b) koncepció, stratégia vagy településrendezési eszköz módosításakor hatályos III. fejezete figyelembevételével készül el,
- **az eljárásrendjét tekintve** a településtervek tartalmáról, elkészítésének és elfogadásának rendjéről, valamint egyes településrendezési sajátos jogintézményekről szóló 419/2021. (VII.15.) Kormányrendelet (továbbiakban: Korm. rendelet) szerint folytatható le.



Átnézeti térkép





**Nyíregyháza Megyei Jogú Város Közgyűlése  
Városstratégiai és Környezetvédelmi Bizottsága**

**165/2024. (XI. 06.) számú  
h a t á r o z a t a**

**Nyíregyháza 19/2005. (V.5.) önkormányzati rendelettel jóváhagyott helyi építési szabályzatának  
módosításáról és egységes szerkezetű szövegének megállapításáról szóló 21/2007. (VI. 12.)  
önkormányzati rendelet módosítására**

(A rendezési terv módosítási kérelmének 2024. év novemberi megindítása)

**A Bizottság**

Nyíregyháza MJV Közgyűlésének a 26/2019. (XII.20.) önkormányzati rendelet 2. mellékletének 12.8. pontjában kapott felhatalmazása alapján

1. Nyíregyháza MJV helyi építési szabályzata és szabályozási terve módosításának elkészítéséhez **hozzájárul.**

2. A módosítások az alábbi területeket érintik:

1. *Nyíregyháza Déli Ipari Park infrastruktúra fejlesztése céljából a Nagykállói utca mentén és az M3 Autópálya déli telekhatára mentén kialakítandó kerékpárutak megvalósíthatósága érdekében szükséges településrendezési eszközök módosítása*
2. *Nyíregyháza közigazgatási területén belül elővásárlási joggal érintett területek kijelölése*
3. *Nyíregyháza Déli Ipari Park infrastruktúra fejlesztése céljából az Oláhréti út tervezett nyomvonal szélesítésének megvalósíthatósága érdekében szükséges településrendezési eszközök módosítása*

3. A Bizottság **utasítja** a városi főépítést, hogy a településrendezési tervek módosításának elkészítéséről intézkedjen, és a 419/2021. (VII. 15.) Korm. rendeletben meghatározott egyeztetési eljárás lebonyolítása után a terv módosítását Közgyűlésre terjessze elő.

Felelős: Kovács Rita városi főépítész.

**Nyíregyháza, 2024. november 06.**

**Tóth Imre  
bizottság elnöke**



**Nyíregyháza Megyei Jogú Város Közgyűlése  
Városstratégiai és Környezetvédelmi Bizottsága**

**1/2025. (I. 29.) számú  
h a t á r o z a t a**

**Nyíregyháza MJV szabályozási tervének és helyi építési szabályzatának  
módosításával kapcsolatos állásfoglalásra a 2/2005. (I. 11.) Korm. rendelet alapján  
a környezeti vizsgálat szükségességéről  
(MÓDOSÍTÁSOK I./2025. – 1 terület, egyszerűsített egyeztetési eljárás)**

**A Bizottság**

a 419/2021. (VII. 15.) Korm. rendelet szerint folyamatban lévő alábbi rendezési terv módosítás esetében:

- egyszerűsített egyeztetési eljárásban MÓDOSÍTÁSOK I./2025. – 1 terület címen, 1 területen történő módosítás

a 2/2005. (I. 11.) Korm. rendelet alapján beérkezett véleményeket megismerte, melyek alapján a környezeti vizsgálat elkészítését **nem tartja szükségesnek.**

Amennyiben a környezetvédelemért felelős szervek véleménye ettől eltér - a Korm. rend. 5 §.(1) bekezdése alapján - az érdekek tisztázására megbeszélést kell tartani az érintettekkel.

**Nyíregyháza, 2025. január 29.**

**Tóth Imre  
a Bizottság elnöke**

**Erről értesülnek:**

- 1.) a Közgyűlés tagjai
- 2.) a címzetes főjegyző és a polgármesteri hivatal belső szervezeti egységeinek vezetői



Nyíregyháza Megyei Jogú Város Közgyűlése  
Városstratégiai és Környezetvédelmi Bizottsága

2/2025. (I. 29.) számú  
h a t á r o z a t a

Nyíregyháza 19/2005. (V.5.) önkormányzati rendelettel jóváhagyott helyi építési szabályzatának módosításáról és egységes szerkezetű szövegének megállapításáról szóló 21/2007. (VI. 12.) önkormányzati rendelet módosításához szükséges partnerségi vélemények kiértékelésének jóváhagyására  
(MÓDOSÍTÁSOK I./2025 – 1 terület, egyszerűsített egyeztetési eljárás)

**A Bizottság**

a 419/2021. (VII. 15.) Korm. rendelet szerint folyamatban lévő alábbi rendezési terv módosítás esetében

- MÓDOSÍTÁSOK I./2025.- 1 terület néven egyszerűsített egyeztetési eljárásban 1 területen történő módosítás


az előterjesztést megtárgyalta - a 419/2021. (VII. 15.) Korm. rendelet 65. §. alapján és a 146/2023. (IV. 27.) Korm. rendeletben foglaltak szerint megtartott lakossági fórumra és partnerségi egyeztetésre vélemény nem érkezett - és **elfogadja.**

**Utasítja:** a Főépítési Osztályt a tárgyi rendezési terv módosítás eljárásának tovább folytatására.

**Felelős:** Kovács Rita városi főépítész

**Határidő:** folyamatos

Nyíregyháza, 2025. január 29.

  
Tóth Imre  
a Bizottság elnöke

**Erről értesülnek:**

1.) a címzetes főjegyző és a polgármesteri hivatal belső szervezeti egységeinek vezetői



**NYÍREGYHÁZA MEGYEI JOGÚ VÁROS  
KÖZGYŰLÉSNEK**

**127/2024. (IX.12.) számú**

**h a t á r o z a t a**

**Nyíregyháza közigazgatási területén tervezett projekthelyszínek  
kiemelt fejlesztési területté nyilvánítására**

**A Közgyűlés**

a településtervek tartalmáról, elkészítésének és elfogadásának rendjéről, valamint egyes településrendezési sajátos jogintézményekről szóló 419/2021. (VII. 15.) Korm. rendelet 68.§ (1) bekezdés ba) pontja értelmében **kiemelt fejlesztési területté nyilvánítja az alábbi területet:**

**01463 hrsz.-ú út – belterületi határ – M3 autópálya – 4. sz. főút – Debreceni út – Matróz utca – Lovag utca – Könyves utca – 02421 hrsz.-ú út - Kállói utca – Mérő utca – Majoranna utca – Kállói utca - Nyíregyháza közigazgatási határa**

Felelős: Kovács Rita városi főépítész.

k.m.f.

  
**Dr. Kovács Ferenc**  
polgármester



  
**Dr. Szemán Sándor**  
címetes főjegyző

**Erről értesülnek:**

- 1.) A Közgyűlés tagjai
- 2.) A címetes főjegyző és a polgármesteri hivatal belső szervezeti egységeinek vezetői



## 2.2. Helyszín, környezet és a fejlesztés bemutatása

### 1. Beavatkozási pont

Nyíregyháza déli részén az M3 autópálya – 01477 hrsz.-ú út – 01442 hrsz.-ú út – 01438 hrsz.-ú út – 01440 hrsz.-ú út – 01430/7 hrsz.-ú út – Butykasor utca között helyezkedik el a tervezési terület. A tervezett módosítással hatályos szabályozási tervlap J5 szelvénye érintett.



(Forrás: <https://earth.google.com/web/>)

Nyíregyháza Megyei Jogú Város Önkormányzata a Nyíregyháza Déli Ipari Parkot folyamatosan fejleszti. A Nyíregyháza Déli Ipari Park területeit az egyes gazdaságfejlesztési célú és munkahelyteremtő beruházásokkal összefüggő közigazgatási hatósági ügyek nemzetgazdasági szempontból kiemelt jelentőségű üggyé nyilvánításáról, valamint egyes nemzetgazdasági szempontból kiemelt jelentőségű üggyé nyilvánításáról szóló kormányrendeletek módosításáról szóló 141/2018. (VII. 27.) Korm. rendelet 2. mellékletében foglalt táblázat 78. sora nemzetgazdasági szempontból kiemelt jelentőségű üggyé nyilvánított.

Jelen módosítással érintett Nyíregyháza 01483, 01484, 01485 és a 01486/18 hrsz.-ú ingatlanok a Kormány határozatban nem szerepelnek, azonban Nyíregyháza MJV Közgyűlése a 127/2024. (IX. 12.) számú határozatával kiemelt fejlesztési területté nyilvánította a Déli Ipari Park területét, mely területen a fent említett helyrajzi számok is szerepelnek.

A fejlesztés egy része az ipari park területén valósul meg. A fejlesztés közlekedési, vízrendezési és közmű létesítmények megvalósítását – beleértve közút, gyalog- és kerékpárút, elektromos



energiaellátás, gázellátás, vízellátás, szennyvízelvezetés, csapadékvíz elvezetés és tározás, távközlési hálózatok, térfigyelő rendszer, illetve ipari vízellátó rendszer létesítményei– foglalja magába.

Jelen módosítás az ipari park II. ütem keretén belül megvalósuló kerékpárút megépítése miatt szükséges. A 4925. sz. út és Nagykálló utca mentén tervezett kerékpárút nyomvonalához szükséges a szabályozási vonalat hozzáigazítani, valamint az ipari park II. ütem útépítés, útvíztelenítés, gyalog - és kerékpárút című beruházás esetében a jelenleg Mezőgazdasági általános zóna (Má) övezeti jel módosítása szükséges Általános közlekedési zónára (KÖá).

A településtervek tartalmáról, elkészítésének és elfogadásának rendjéről, valamint egyes településrendezési sajátos jogintézményekről szóló 419/2021. (VII. 15.) Korm. rendelet 18. § alapján a biológiai aktivitásérték egyenleg fenntartását nem szükséges igazolni, mert nem jelölünk ki új beépítésre szánt területet.

Jelenlegi szabályozás	
Övezeti kód	Má
Terület-felhasználás	Mezőgazdasági általános zóna
Építészeti karakter	-
Építési övezet kialakult-e	-
Beépítési mód	-
Megengedett legkisebb telekméret	-
Megengedett legnagyobb beépítettség	-
Megengedett zöldfelület	-
Megengedett építménymagasság	-

#### A helyi építési szabályzat 14. § (2) bekezdés:

##### (2) Mezőgazdasági általános zóna (Má)

- a) A zónába a jellemzően szántó művelési ágú mezőgazdasági területek tartoznak.
- b) A zónába eső telkeken a növénytermesztés, állattenyésztés, a halászat, továbbá az ezekkel kapcsolatos termékfeldolgozás és tárolás építményei, illetve a jelen előírásokban rögzített feltételeknek megfelelő lakóépületek, valamint a jelen előírás 15. §-ban felsorolt építmények helyezhetők el.
- c) A zónába eső telken új építmény elhelyezése az OTÉK 70 előírásai szerint engedélyezhető.
- d) A telek beépítettsége nem haladhatja meg a 3%-ot. Önálló lakóépülettel a telekterület legfeljebb 1,5%-a, de max. 300 m<sup>2</sup> építhető be. 1000 m<sup>2</sup>-t meghaladó épület csak szabályozási terv alapján helyezhető el.
- e) A telken újonnan elhelyezhető építmények – kivéve a mezőgazdasági technológiához közvetlen kapcsolódó építményeket - csak
  1. szabadon álló beépítési mód szerint,
  2. legalább 10,0 m előkert biztosításával,
  3. önálló lakóépület esetén legfeljebb 4,5 m építménymagassággal, magas tetővel és max. 40° tetőhajlásszöggel telepíthetők.
- f) Egy telken újonnan csak egy tanyaudvar alakítható ki, amelynek területe (lakóépület, gazdasági építmények és a hozzátartozó udvar által elfoglalt terület)
  1. nem lehet nagyobb, mint 6000 m<sup>2</sup> és a telek 50%-a,
  2. utólag sem alakítható át önálló telekké, ha a megosztás következtében az újonnan kialakuló telek a legfeljebb 3%-os beépítettség előírásnak nem felel meg,
- g) Lakóépület és gazdasági épület egy épületben nem helyezhető el.”



Tervezett szabályozás	
Övezeti kód	KÖÁ
Terület-felhasználás	Általános közlekedési zóna
Építészeti karakter	-
Építési övezet kialakult-e	-
Beépítési mód	-
Megengedett legkisebb telekméret	-
Megengedett legnagyobb beépítettség	-
Megengedett zöldfelület	-
Megengedett építménymagasság	-

**A helyi építési szabályzat 11. § (1) bekezdése értelmében:**

„(1) Közúti közlekedési zóna (KÖÁ)

a) A közúti közlekedés céljára kijelölt terület.

b) A területen

1. az országos és a helyi közutak, a kerékpárutak, a gépjármű-várakozóhelyek (parkolók, mélyparkolók), járdák és gyalogutak, mindezek csomópontjai, víz- elvezetési rendszere, környezetvédelmi létesítmények, a közművek és a hírközlés építményei, továbbá

2. a közúti közlekedést kiszolgáló

- közlekedési építmények,

- kereskedelmi, szolgáltató, vendéglátó, szálláshely szolgáltató épületek,

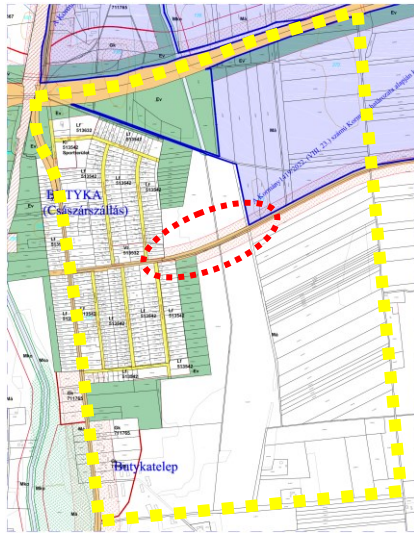
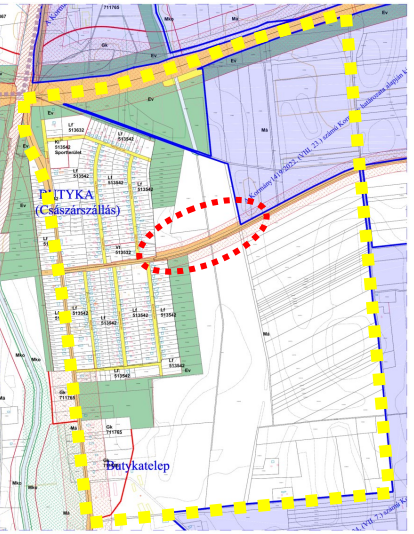
- igazgatási épületek,

- gazdasági célú épületek, azon belül a tulajdonos, a használó és a személyzet számára szolgáló lakások helyezhetők el.

c) Az elhelyezhető építményekhez önálló építési telket kell kialakítani. A telken belül a beépítés nagysága legfeljebb 5% lehet. Az építmények magassága a 7,5 m-t nem haladhatja meg.”



3. Beavatkozási pontok ismertetése (A módosított tervi részek minden esetben előzetes tervezetek, azok tájékoztató jellegűek!)

Módosításra kijelölt terület	Módosítás célja és tárgya	Jelenlegi terület-használat	Hatályos terület-használat, övezet, HÉSZ	Terület (ha)	Biológiai aktivitási érték	Tervezett terület-használat, övezet, HÉSZ	Terület (ha)	Biológiai aktivitási érték	Egyéb szabályozási módosítás, megjegyzés
1.	Nyíregyháza déli részén az M3 autópálya – 01477 hrsz.-ú út – 01442 hrsz.-ú út – 01438 hrsz.-ú út – 01440 hrsz.-ú út – 01430 hrsz.-ú út – Butykasor utca között helyezkedik el a tervezési terület. A tervezett módosítással hatályos szabályozási tervlap J5 szelvénye érintett.	-	-	-	-	-	-	-	-
<p>Hatályos szabályozási terv kivonata</p>  <p>„Készült az állami alapadatok felhasználásával”</p> <p>Tervezett szabályozási terv kivonata</p>  <p>„Készült az állami alapadatok felhasználásával”</p>						<p><b>HATÁSOK</b></p> <p><b>A népesség demográfiai változása, lakásszükséglete:</b> Nem változik, hatása nincs.</p> <p><b>A népesség fizikai, szellemi és lelki igényei:</b> Nem változik, hatása nincs.</p> <p><b>A helyi népesség identitásának erősítése, kulturális örökség megőrzése:</b> Nem változik, hatása nincs.</p> <p><b>A népesség megélhetését biztosító gazdasági érdekek:</b> Nem változik, hatása nincs.</p> <p><b>A helyi társadalmi-gazdasági és infrastrukturális egyenlőtlenségek csökkentése:</b> A módosítás a város infrastrukturális hálózatában változást nem okoz.</p> <p><b>Megfelelő színvonalú közlekedés kialakítása:</b> Nem változik, hatása nincs.</p> <p><b>Lakó- és munkakörülmények:</b> Nem változik, hatása nincs.</p> <p><b>Építészeti és régészeti örökség védelme:</b> Nem változik, hatása nincs.</p> <p><b>Környezet-, természet- és tájvédelem:</b> A közelben építészeti örökség nem található. Ismert régészeti örökség által nem érintett területet.</p> <p><b>Tájhasználat, tájszerkezet védelme:</b> Nem változik, hatása nincs.</p> <p><b>Területtel, termőfölddel való takarékos gazdálkodás:</b> Termőföld más célú hasznosítása nem történik.</p> <p><b>Természeti adottságok gyógyászati hasznosítása:</b> Nem változik, hatása nincs.</p> <p><b>Honvédelem, nemzetbiztonság, katasztrófavédelem érdekei:</b> Nem változik, hatása nincs.</p> <p><b>Ásványvagyon-gazdálkodás érdekei:</b> Nem változik, hatása nincs.</p> <p><b>Infrastukturális erőforrások kihasználása:</b> Nem változik, hatása nincs.</p> <p><b>Zöldfelület-, környezet- és természetkímélő fejlesztések támogatása:</b> A tényleges használatot nem változtatja meg, hatása nincs.</p>			



#### 4. Településszerkezeti módosítások

Határozat-tervezet

**Nyíregyháza Megyei Jogú Város  
Közyűlésének  
...../2025. (...) önkormányzati  
határozata**

**Nyíregyháza Megyei Jogú Város településszerkezeti terve és a szerkezeti terv leírás  
módosításának jóváhagyására**

##### **A Közyűlés**

az Épített környezet alakításáról és védelméről szóló többször módosított 1997. évi LXXVIII. törvény 9/B § (2) bekezdés a) pontjában kapott felhatalmazás alapján

- a ...../2025. (...) számú határozattal módosított és kiegészített településszerkezeti tervi leírást az alábbiak szerint módosítja:

- a Nyíregyháza MJV Polgármesteri Hivatalának Főépítési Osztálya által készített FŐÉP/50/2025. törzsszámú, 1 beavatkozási területre vonatkozó tervét figyelembe véve a város közigazgatási területére elfogadott településszerkezeti tervének módosítását a mellékelt településszerkezeti terv szerint **jóváhagyja**.

**Nyíregyháza, 2025. február**

##### **Erről értesülnek:**

- 1.) a Közyűlés tagjai
- 2.) a címzetes főjegyző és a polgármesteri hivatal belső szervezeti egységeinek vezetői



**Nyíregyháza Megyei Jogú Város Településszerkezeti Terv - Jelmagyarázat**

Területfelhasználás	Kód	Jel	Színárnyalat-sűrűség m <sup>2</sup> /m <sup>2</sup>	Közművesítettség	
	1.1	Ln	1,5	Teljes	Nagyvárosias lakóterület
	1.2	Lk	1,2	Teljes	Kisvárosias lakóterület
	1.3	Lke	0,35	Teljes	Kertvárosias lakóterület
	1.4	Lf	0,2	Részleges	Falusias lakóterület
	2.1	Vt	0,9	Teljes	Településközponti vegyes terület
	2.2	Vk	1,1	Teljes	Központi vegyes terület
	3.1	Gk	0,6	Teljes	Kereskedelmi-, szolgáltató gazdasági terület
	3.2	Gip	0,5	Teljes	Zavaró hatású ipari gazdasági terület
	3.3	Ge	0,5	Teljes	Egyéb ipari gazdasági terület
	4.1	Üü	0,3	Teljes	Üdülõházas üdülõterület
	4.2	Üh	0,15	Teljes	Hétvégiházas üdülõterület
	5.1	Kke	0,6	Teljes	Különleges kereskedelmi célú terület
	5.2.1	Ki	0,6	Teljes	Különleges intézményi terület >=10% beépítettséggel
	5.2.2	KiO	0,05	Teljes	Különleges intézményi terület <10% beépítettséggel
	5.4	Kho	0,2	Részleges	Különleges honvédelmi terület
	5.5	Kh	0,01	Részleges	Különleges hulladék elhelyezésére szolgáló terület
	5.6	Kk	0,15	Részleges	Különleges városüzemeltetési célokat szolgáló kertészeti terület
	5.7	K-S			Különleges beépítésre nem szánt nagy kiterjedésű helyi sajátosságot hordozó terület
	5.8	KkO	0,25	Teljes	Különleges közlekedési terület
	5.9	K-En			Megülő energiaforrás hasznosításának céljára szolgáló terület
	5.10	K-t			Különleges beépítésre nem szánt temető területe
	5.11	K-kzm			Különleges beépítésre nem szánt közműterület
	6.1.0	KÖá			Általános közlekedési terület
	6.2.0	KÖv			Vasúti közlekedési terület
	7.0	Z			Zöldterület
	8.1.0	Ee			Egészségügyi- turisztikai célú erdő
	8.2.0	Ev			Védelmi célú erdő
	8.3.0	Eg			Gazdasági célú erdő
	9.1.0	Mk			Mezőgazdasági kertés terület
	9.2.0	Má			Mezőgazdasági általános terület
	9.3.0	Mko			Mezőgazdasági korlátozott használatú terület
	10	Vg			Vízgazdálkodási terület
					Kereskedelmi- szolgáltató sáv
					Közpark jellegű zóldsáv
					Erdő jellegű zóldsáv
					Tartalék temető

Művi értékvédelem	Intézmények
	Régészeti terület
	Helyi védettségű telekszerkezet

Táj és természetvédelem	Környezetvédelem
	Natura 2000 terület
	Ex lege védett terület határa
	Természeti terület határa
	Ökológiai hálózat
	Helyi jelentőségű védett ill. védelemre javasolt természeti terület határa
	Bányatelek területe
	Védőtávolságok
	Jelentősebb vízfolyás
	Rekultiválandó terület

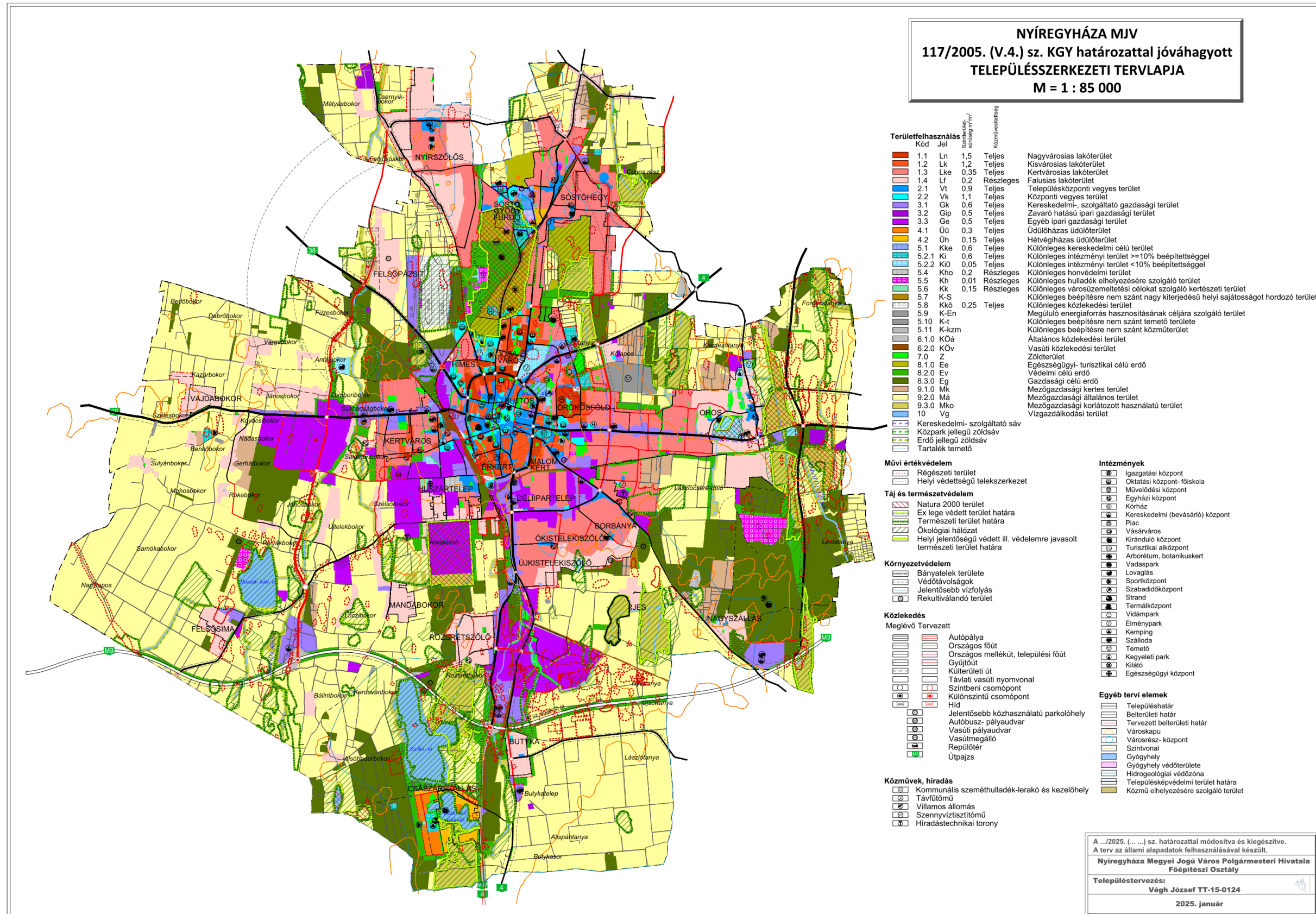
Közeledés	Egyéb tervi elemek
	Településhatár
	Belterületi határ
	Tervezett belterületi határ
	Városkapu
	Városrész- központ
	Szintvonal
	Gyógyhely
	Gyógyhely védőterülete
	Hidrogeológiai védőzóna
	Településképvédelmi terület határa
	Közmű elhelyezésére szolgáló terület

Közművek, híradás	
	Kommunális szeméthulladék-lerakó és kezelőhely
	Távfütmű
	Villamos állomás
	Szennyvíztisztómű
	Híradástechnikai torony



5. Tervezett Szerkezeti Terv





## 6. Alátámasztó munkarész

### 6.1.Főépítési nyilatkozat

1.	Tájrendezési munkarész	Jelen dokumentációhoz a területre vonatkozóan a munkarész nem került kidolgozásra, mivel a módosítás nem érinti a szakterületet, így a korábban elkészített munkarészek érdemben nem változnak.
2.	Környezetalkítási munkarész	Jelen dokumentációhoz a területre vonatkozóan a munkarész nem került kidolgozásra, mivel a módosítás nem érinti a szakterületet, így a korábban elkészített munkarészek érdemben nem változnak.
3.	Közlekedési munkarész	Jelen dokumentációhoz a területre vonatkozóan a munkarész kidolgozásra került, mivel a módosítás érinti a szakterületet.
4.	Közművek	Jelen dokumentációhoz a területre vonatkozóan a munkarész nem került kidolgozásra, mivel a módosítás nem érinti a szakterületet, így a korábban elkészített munkarészek érdemben nem változnak.
5.	Hírközlési munkarész	Jelen dokumentációhoz a területre vonatkozóan a munkarész nem került kidolgozásra, mivel a módosítás nem érinti a szakterületet, így a korábban elkészített munkarészek érdemben nem változnak.
6.	MTrT	Jelen dokumentációhoz a tervezési területre vonatkozóan a munkarész kidolgozásra került.
7.	Biológiai aktivitási érték	A módosítás keretén belül létrejövő övezeti, területfelhasználási változásra vonatkozó aktivitás érték számítás nem került kidolgozásra, mert nem jelölünk ki új beépítésre szánt területet.

Kovács Rita  
városi főépítész

### 6.2.Településképi rendelettel összefüggő, a szabályozás kialakítására vonatkozó észrevételek

A tervezett módosítások – területi elhelyezkedésük és kiterjedésük alapján – érdemben nem befolyásolják a településképi kialakult jellegét. A Nyíregyháza Megyei Jogú Város önkormányzata Képviselőtestületének a Nyíregyháza Megyei Jogú Város településképi védelméről szóló 31/2017.(X.27.) önkormányzati rendeletében megfogalmazott településképi előírások összeegyeztethetőek a tervezett módosítás során részben megváltozó szerkezeti elemekkel. Az esetlegesen felmerülő településképi befolyásoló szabályozási irányelvekre adott rendeleti válaszokat a hatályos rendelkezés már tartalmazza, azokon változtatni nem szükséges.



### 6.3. Közlekedési alátámasztó munkarész

#### A déli ipari park területén II. ütem keretén belül megvalósuló kerékpárút megépítése - műszaki tervdokumentáció részlet – Nagykálló utca mentén

##### „NYÍREGYHÁZA MEGYEI JOGÚ VÁROS IPARI PARK TERVEZÉSI SZOLGÁLTATÁSOK DÉLI IPARI PARK FEJLESZTÉSE

#### 01. ÚTÉPÍTÉS

#### 01. ÖNKORMÁNYZATI UTAK, GYALOG- ÉS KERÉKPÁRUTAK

#### 06. 4925. SZ. ÚT ÉS NAGYKÁLLÓ UTCA CSOMÓPONT, KERÉKPÁRÚT

#### 01. ÚTÉPÍTÉS, GYALOG- ÉS KERÉKPÁRÚT, FORGALOMTECHNIKA ÚTVÍZTELENÍTÉS ENGEDÉLYEZÉSI TERV

#### MŰSZAKI LEÍRÁS

### 3. Tervezési feladat

A Dél I. építési ütemben tervezett W-Scope nyugati oldalán húzódó kerékpárút és a 4925 jelű összekötőút között biztosítani szükséges a kapcsolatot a kerékpáros forgalom számára, a meglévő megmaradó ingatlanok megközelíthetőségének biztosítása mellett. A bel- és külterületi kerékpárút, továbbiakban Butykai út, tervezése során kidolgozandó a 4925 jelű út és a 49146 jelű út csatlakozásánál a csomópont kialakítása, közösségi közlekedéshez kapcsolódó utas és járműforgalmi létesítmények.

### 4. Helyszín, meglévő állapot

#### 4.1. Helyszín

A beavatkozás Nyíregyháza közigazgatási területén, annak déli részén, az M3 autópálya déli oldalán található, Szabolcs-Szatmár-Bereg vármegyében.

A tervezett beavatkozás egy része Butyka beépített belterületén és a 49146 jelű út külterületi szakasza mellett helyezkedik el.

#### 4.2. Meglévő állapot

A területen a 49146 jelű országos közút húzódik, mely burkolatának szélessége keskeny kétirányú teherforgalom számára. Az Ipari Park I. ütem tervezésének keretein belül elkészült a 49146 jelű út átépítésére vonatkozó tervdokumentáció (tervszám: Speciálterv Kft., 23-102). A gyalog- és kerékpárút tervezése során a tervezett állapot került felvételre, a tervezett kerékpárút azzal összhangban van.

### 5. Tervezési létesítmény ismertetése

#### 5.1. Az útszakasz leírása

##### Butykai kerékpárút:

A tervezési szakasz Butyka település környezetében, a 4925 jelű összekötő út ~4+217 km szelvényében kezdődik, végszelvénye pedig az Dél I. építési ütemben tervezett W-Scope nyugati oldalán húzódó kerékpárút 0+014 km. szelvényébe csatlakozik bele. A nyomvonal az átépítéssel érintett 49146 j. úttal párhuzamosan, annak szelvényezés szerinti bal oldalán halad. A Butykai kerékpárút mind helyszínrajzi, mind magassági vonalvezetésben illeszkedik a tervezett 49146 j. úthoz. A kerékpárút biztonságos kapcsolatot biztosít az ipari parkkal a kerékpárosok számára. A burkolatra



*hulló csapadék a párhuzamosan kialakított vápákba és levezető árokba, valamint a 49146 j út tervezése során kialakított levezető árkokba kerül levezetésre.*

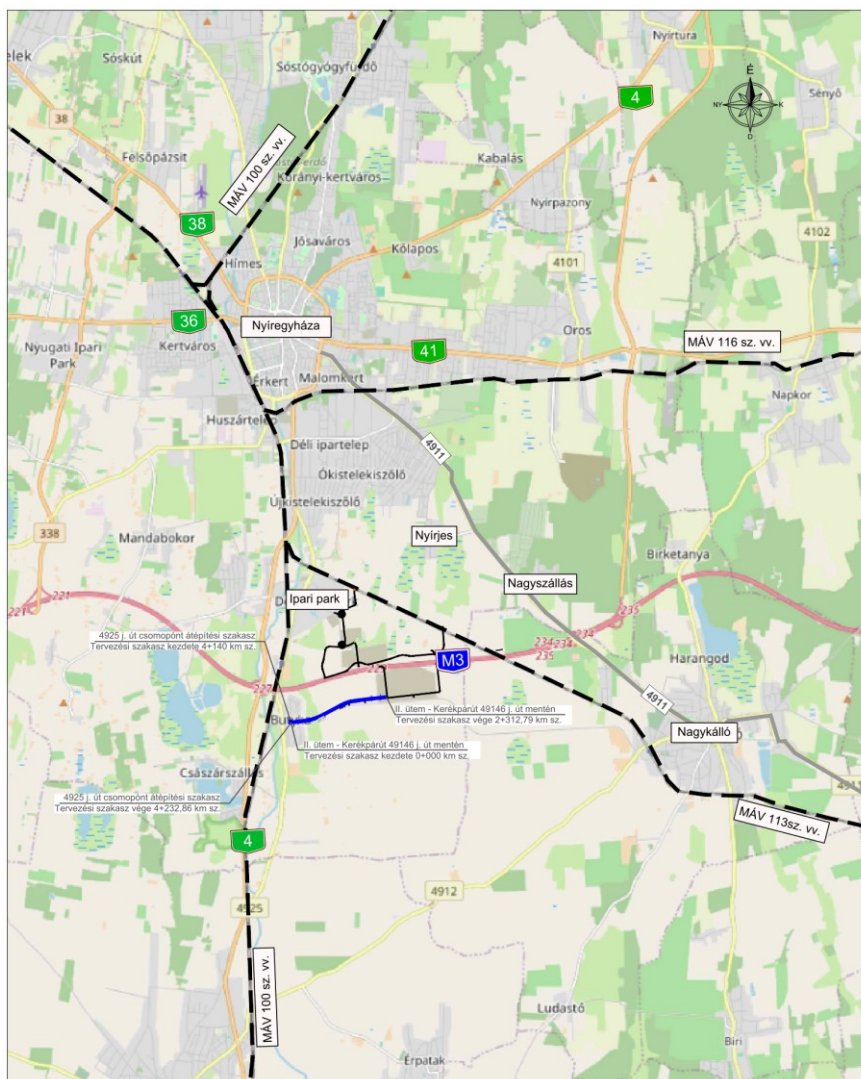
#### Butykai út:

*Az országos közút burkolat felújítás alkalmazására volt szükség, a tervezett csomópont okán, a 4+465 – 4+655 km szelvények között. A csomóponti kialakítás úgy került meghatározásra, hogy a csomópont megfelelő távolságból észlelhető legyen a közlekedők számára, a tervezési sebességhez tartozó nyomvonal paraméterek betartása mellett. A vízszintes vonalvezetés kisméretű tengelytolással került megtervezésre, minél jobban illeszkedve a meglévő környezethez. A csomópont környezetében meglévő buszöböl pár áttervezésre kerül. A szelvényezés szerinti bal oldalon lévő autóbussz megálló öböllel kerül kiegészítésre, a szelvényezés szerinti jobb oldalon a meglévő autóbusszöböl szabványosítva lett. A tervezett peronok járda kapcsolatokkal lettek kialakítva.*

*A 4+574 km. szelvényben gyalogátkelőhely került megtervezésre.*

*A szelvényezés szerinti jobb oldalon a meglévő ingatlanok megközelítése továbbra is biztosított”*

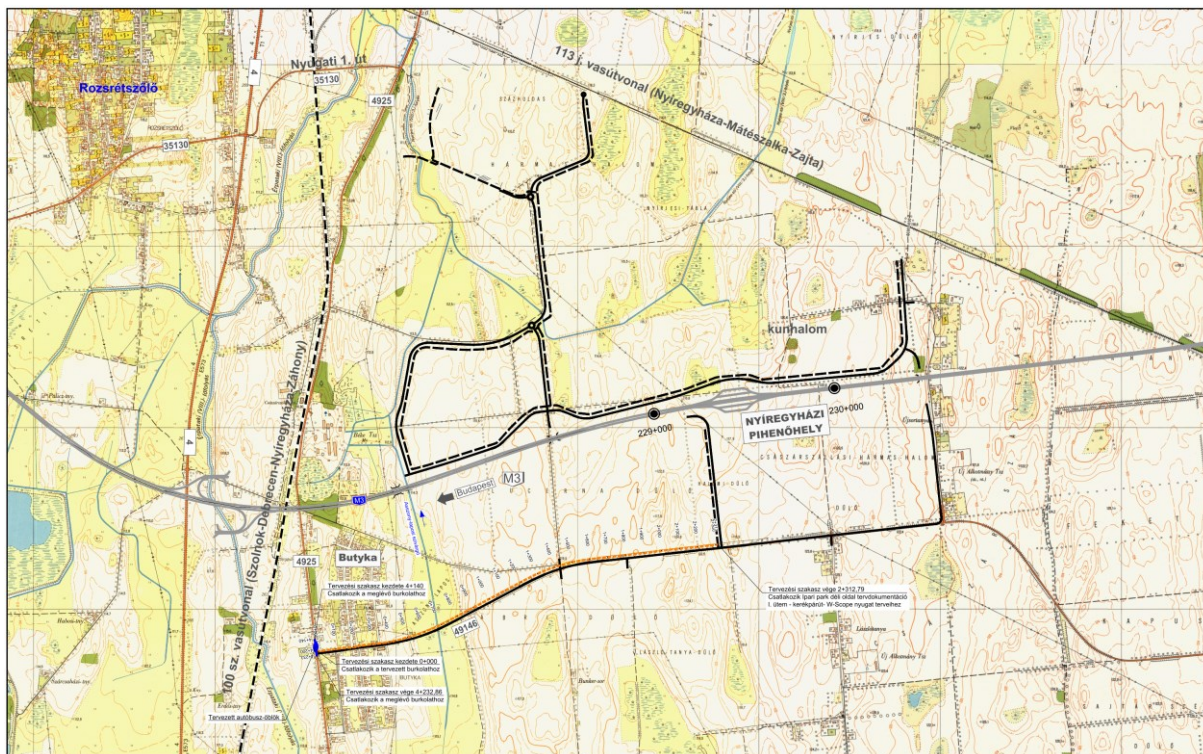
#### **Áttekintő térkép**



4925. sz. út és Nagykállói utca csomópont, kerékpárút – Áttekintő helyszínrajz  
Tervező: CÍVIS KOMPLEX MÉRNÖK Kft. (4034 Debrecen, Nagybánya u. 17.)



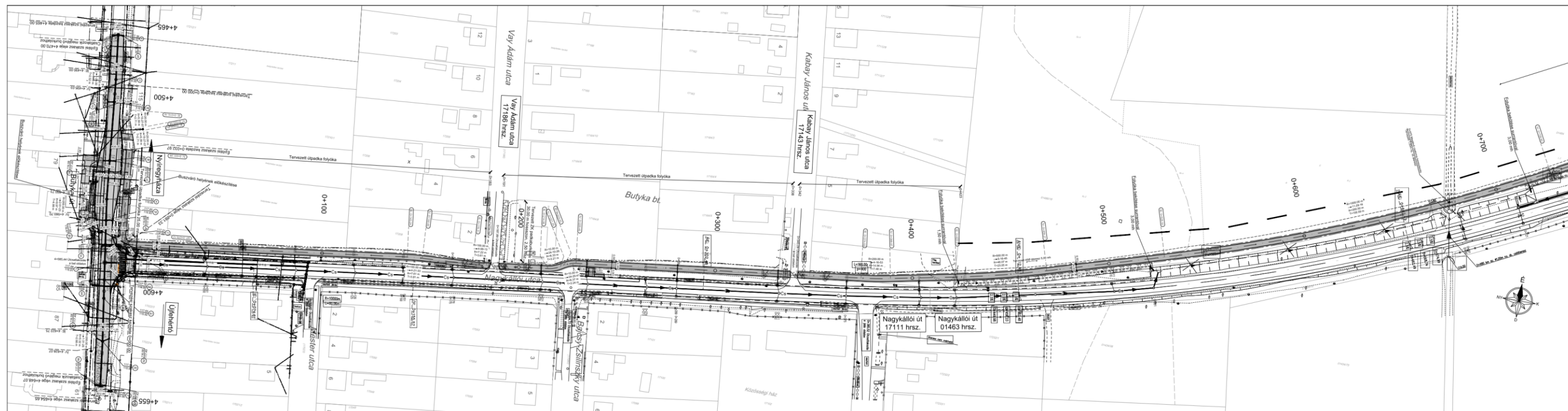
## Átnézeti helyszínrajz



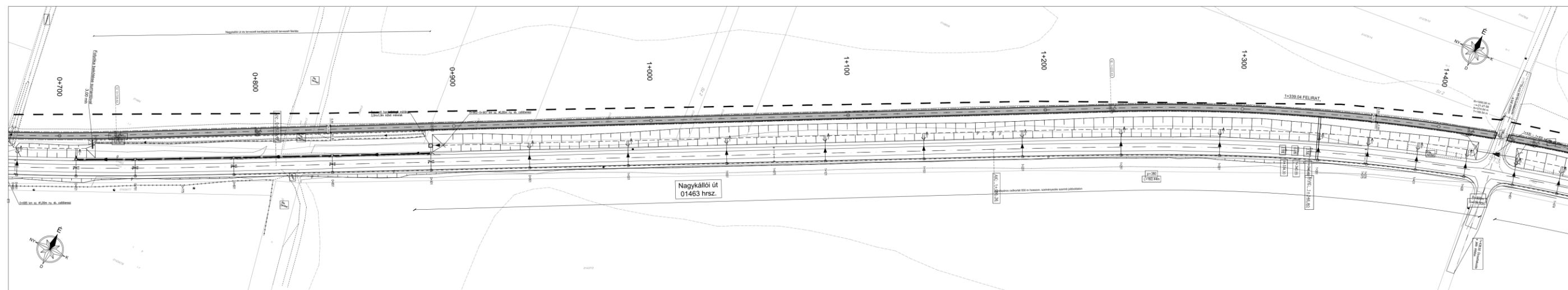
4925. sz. út és Nagykállói utca csomópont, kerékpárút – Átnézeti helyszínrajz  
Tervező: CÍVIS KOMPLEX MÉRNÖK Kft. (4034 Debrecen, Nagybánya u. 17.)



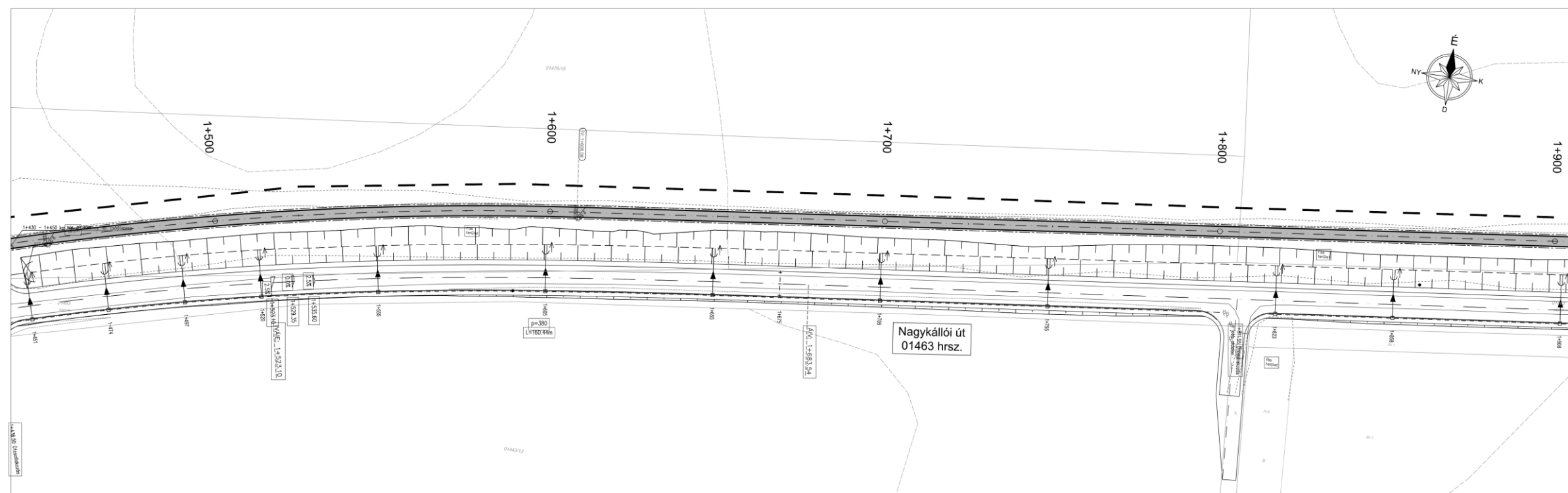
Általános helyszínrajz



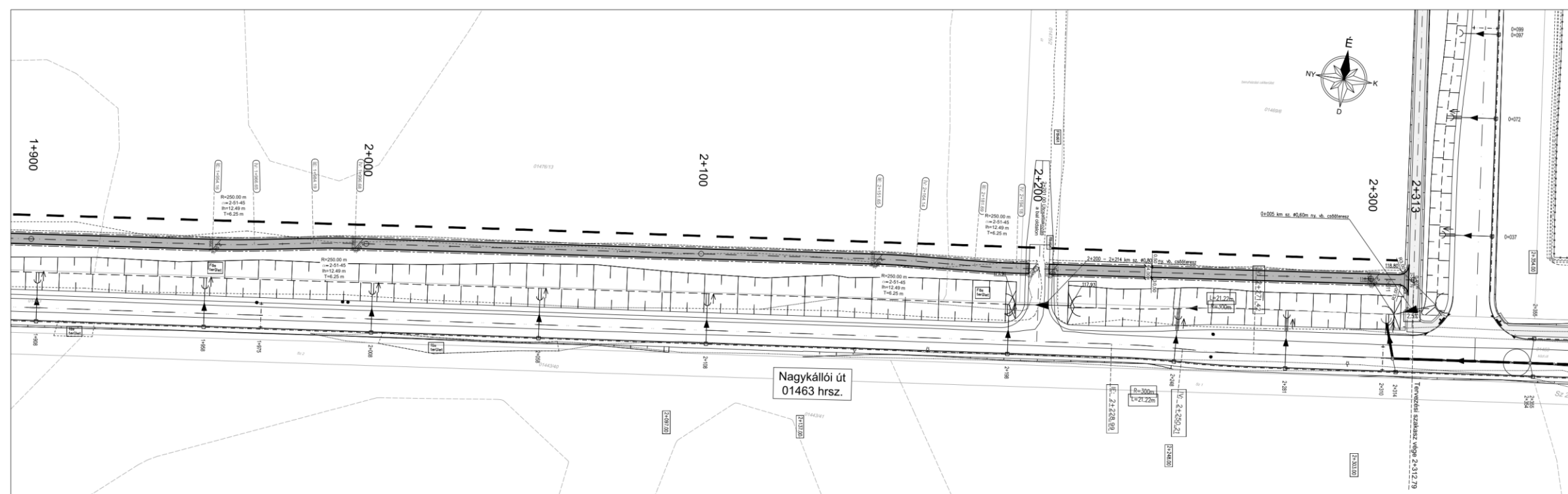
4925. sz. út és Nagykállói utca csomópont, kerékpárút – Általános helyszínrajz - részlet  
Tervező: CÍVIS KOMPLEX MÉRNÖK Kft. (4034 Debrecen, Nagybánya u. 17.)



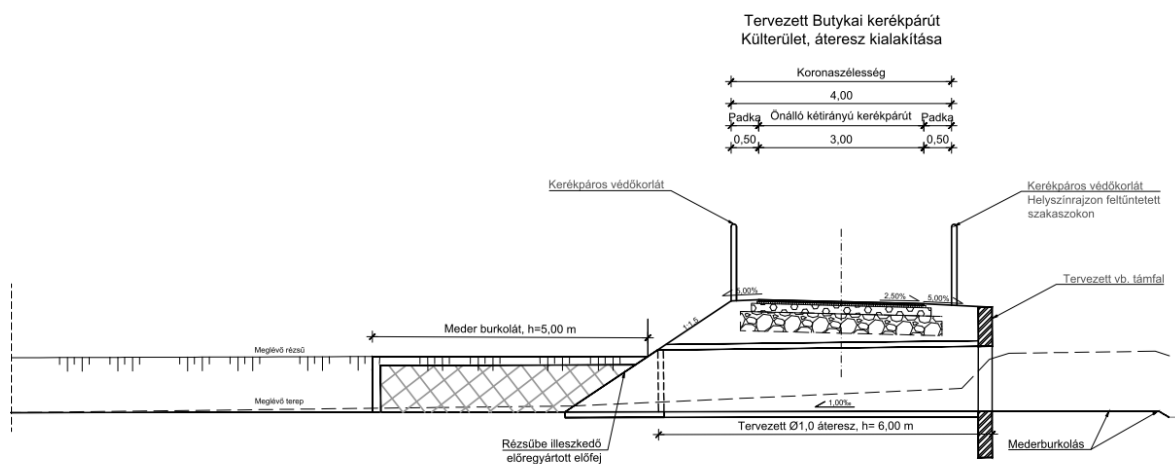
4925. sz. út és Nagykállói utca csomópont, kerékpárút – Általános helyszínrajz - részlet  
Tervező: CÍVIS KOMPLEX MÉRNÖK Kft. (4034 Debrecen, Nagybánya u. 17.)



4925. sz. út és Nagykállói utca csomópont, kerékpárút – Általános helyszínrajz - részlet  
Tervező: CÍVIS KOMPLEX MÉRNÖK Kft. (4034 Debrecen, Nagybánya u. 17.)



4925. sz. út és Nagykállói utca csomópont, kerékpárút – Általános helyszínrajz - részlet  
Tervező: CÍVIS KOMPLEX MÉRNÖK Kft. (4034 Debrecen, Nagybánya u. 17.)



4925. sz. út és Nagykállói utca csomópont, kerékpárút – Mintakeresztelvény  
Tervező: CÍVIS KOMPLEX MÉRNÖK Kft. (4034 Debrecen, Nagybánya u. 17.)



#### **6.4.Új beépítésre szánt területek kijelölésére vonatkozó nyilatkozat**

Új beépítésre szánt terület nem jön létre a módosítás során.



## 7. Szabályozási módosítások

### RENDELET-TERVEZET

**Nyíregyháza Megyei Jogú Város  
Közgyűlésének  
...../2025. (.....) önkormányzati  
rendelete**

**Nyíregyháza 19/2005. (V.5.) önkormányzati rendelettel jóváhagyott helyi építési szabályzatának  
módosításáról és egységes szerkezetű szövegének megállapításáról szóló 21/2007. (VI. 12.)  
önkormányzati rendelet módosításának jóváhagyására  
(MÓDOSÍTÁSOK I./2025. – 1 terület)**

### Nyíregyháza Megyei Jogú Város Önkormányzatának Közgyűlése

*az Épített környezet alakításáról és védelméről szóló 1997. évi LXXVIII. törvény 9/B. § (2) bekezdés b) pontjában, a 62. § (6) bekezdés 6.) pontjában kapott felhatalmazás alapján, Magyarország helyi önkormányzatairól szóló 2011. évi CLXXXIX. törvény 13. § (1) bekezdésében, az épített környezet alakításáról és védelméről szóló 1997. évi LXXVIII. törvény 6. § (1) bekezdésében meghatározott feladatkörében eljárva, a településtervek tartalmáról, elkészítésének és elfogadásának rendjéről, valamint egyes településrendezési sajátos jogintézményekről szóló 419/2021. (VII. 15.) Korm. rendelet (a továbbiakban: Korm. rendelet) 69. § (2) bekezdésében és 11. mellékletében biztosított véleményezési jogkörében eljáró*

Szabolcs-Szatmár-Bereg Vármegyei Kormányhivatal Állami Főépítési Iroda  
Szabolcs-Szatmár-Bereg Vármegyei Kormányhivatal Környezetvédelmi, Természetvédelmi és Hulladékgazdálkodási Főosztály Komplex Engedélyezési, Természetvédelmi és Nyilvántartási Osztály  
Hortobágyi Nemzeti Park Igazgatóság  
Felső-Tisza-vidéki Vízügyi Igazgatóság  
Országos Vízügyi Főigazgatóság  
Szabolcs-Szatmár-Bereg Vármegyei Katasztrófavédelmi Igazgatóság  
Szabolcs- Szatmár- Bereg Vármegyei Kormányhivatal Népegészségügyi Főosztály Közegészségügyi Osztály  
Budapest Főváros Kormányhivatala Országos Közúti és Hajózási Hatósági Főosztály Gyorsforgalmi Útügyi Osztály  
Innovációs és Technológiai Minisztérium Közlekedési Hatóság Vasúti Hatósági Főosztály  
Innovációs és Technológiai Minisztérium Léginavigációs és Repülőtéri Hatósági Főosztály  
Honvédelmi Minisztérium Állami Légügyi Főosztály, mint Katonai Légügyi Hatóság  
Szabolcs-Szatmár-Bereg Vármegyei Kormányhivatal Közlekedési, Műszaki, Engedélyezési és Fogyasztóvédelmi Főosztály Útügyi Osztály  
Budapest Főváros Kormányhivatala Építésügyi és Örökségvédelmi Főosztály  
Szabolcs-Szatmár-Bereg Vármegyei Kormányhivatal Nyíregyházi Járási Hivatal, Hatósági Főosztály Építésügyi és Örökségvédelmi Osztály  
Szabolcs-Szatmár-Bereg Vármegyei Kormányhivatal Földhivatali Főosztály Földügyi Igazgatási Osztály  
Hajdú-Bihar Vármegyei Kormányhivatal Agrárügyi Főosztály Erdőfelügyeleti Osztály  
Honvédelmi Minisztérium Hatósági Főosztály

Ügyiratszám: FŐÉP/50-23/2025.

**NYÍREGYHÁZA MJV POLGÁRMESTERI HIVATALA**

4401 Nyíregyháza, Kossuth tér 1. Pf. 83.

Telefon: (42) 524-550 Fax: (42)310-647



Szabolcs-Szatmár-Bereg Vármegyei Rendőr-főkapitányság Rendészeti Igazgatóság  
Közlekedésrendészeti Osztály  
Borsod-Abaúj-Zemplén Vármegyei Kormányhivatal Közlekedési, Műszaki Engedélyezési és  
Mérésügyi Főosztály Bányászati Osztály  
Nemzeti Média- és Hírközlési Hatóság- Debreceni Hatósági Iroda  
Országos Atomenergia Hivatal Nukleáris Biztonsági Igazgatósága  
Budapest Főváros Kormányhivatala Népegészségügyi Főosztály Közegészségügyi Osztály 1.  
Nyíregyháza Rendőrkapitányság Közrendvédelmi és Határrendészeti Osztály  
Szabolcs-Szatmár-Bereg Vármegyei Önkormányzati Hivatal Megyei Főépítésze

a Korm. rendelet 69.§ (2) bekezdésre figyelemmel a Szabolcs-Szatmár-Bereg Vármegyei Kormányhivatal Állami Főépítésze záró szakmai véleményének megadásával a következőket rendeli el:

Nyíregyháza Megyei Jogú Város Városstratégiai és Környezetvédelmi Bizottsága, valamint Nyíregyháza Megyei Jogú Város Jogi, Ügyrendi és Etikai Bizottsága véleményének kikérésével a következőket rendeli el:

### I. Módosító rendelkezések

**1.§.** Ör. 1. számú mellékletét képző szabályozási tervlapok módosítását jelen rendelet 1. melléklete szerinti 1 beavatkozási pontra jóváhagyja.

### II. Záró rendelkezések

**2 §.(1)** Ez a rendelet a kihirdetést követő napon lép hatályba és a következő napon hatályát veszíti. Rendelkezéseit a hatálybalépést követően induló ügyekben alkalmazni kell.

**(2)** A hatálybalépést megelőzően érkezett és jogerősen még el nem bírált ügyekben jelen rendelet akkor alkalmazható, ha a rendelet a kérelem tárgyára vonatkozóan kedvezőbb előírásokat tartalmaz.

Nyíregyháza, 2025. február

**Dr. Kovács Ferenc**  
polgármester

**Dr. Szemán Sándor**  
címzetes főjegyző



### KÖTELEZŐ RAJZI SZABÁLYOZÁSI ELEMEK

Nem települési döntési szint	Települési döntési szint	FELÜLETEK
		I.rendű közlekedési célú közterület
		II.rendű közlekedési célú közterület
	Z, Ee, Ev	I.rendű nem közlekedési és nem vízgazdálkodási célú közterület (zöldterület, egészségügyi és véderdő)
		I.rendű vízgazdálkodási célú közterület - vízfelület és szárazulat
		II.rendű nem közlekedési célú közterület (köztér, csak belterületen és külterületi beépítésre szánt területen belül)
		Telken belüli kötelező zöldfelület (védőfásítás területe)
		A védő- és korlátozási területek összsvont területe nem közterületen (ha országos előírásokból következnek, nem települési döntési szint)
		Közösségi funkcióhoz kapcsolódó zöldfelület
		Építési hely *
		A telek mélyfekvésű területe, melyen a természetes növényállomány megőrzendő, nem feltölthető, tereprendezéssel nem éríthető, nem beépíthető
		Műemlék épület telke
		Helyileg védett ill. helyi védelemre javasolt épület
		NATURA 2000 terület
		Ökológiai hálózat
		Helyi védelem alatt álló zöldfelület
		Gyalogos tér díszburkolattal
		Vasútterület
		Gazdasági rendeltetésű erdő
		Vízgazdálkodási terület, nem közterület
		Tűzfalasan csatlakoztatható oldalszármayak
		Többszintes területfelhasználás

### HATÁRVONALAK

-----	Tervezett belterület határa
-----	Beépítésre szánt terület határa külterületen
-----	Sajátos előírások területének határa a terület sorszámaival
-----	Elővásárlási joggal érintett terület határa
-----	Városkapu zóna határa
-----	Védőterületek határa
-----	Ln 215465 Építési övezetek, övezetek határa és jele (a színnek határa egyben övezethatár is, ilyenkor nem kerül külön jelölésre az övezethatár)
MK MK MK MK	Műemléki környezet határa
R R R R R R	Régészeti terület határa (védett, ill. védelemre javasolt)
92 92 92 92 92	Helyi védettségű településszerkezet
vk vk vk vk vk	Helyi védettségű településkép
TTTTTT	Helyi védettségű temető
TTTTTT	Országos jelentőségű természetvédelmi terület (ex lege védett)
Tt Tt Tt Tt	Természeti terület határa
ht ht ht ht ht	Helyi jelentőségű védett, ill. védelemre javasolt természetvédelmi terület határ
H H H H H	Hidrogeológiai védelmi zóna határa
-----	Bányatelek határa (országos érvényű jogszabályok szerint)
P100	Jelentős szintbeli gépjárműparkoló területének határa gépjárműszámmal
G150 (G...)	Jelentős szint alatti gépjárműútáról területének határa gépjárműszámmal (fejlesztés szerinti gépjárműszámmal)
PH300	Parkolóház gépjárműszámmal
100%	Terepszint alatti építési hely (egyedi előírás esetén beépítési százalék megadásával)
-----	Terepszint feletti (közterület feletti) építési hely

### NYÍREGYHÁZA MJV SZABÁLYOZÁSI TERVÉNEK JELMAGYARÁZATA

Nem települési döntési szint	Települési döntési szint	VONALAK
		Tervezett szabályozási vonal
		Változtatási tilalom
		Építési vonal
		Épületsarok helye
		Előkert határa, ha az általános előírásoktól eltér
		Helyi védelem alatt álló homlokzat
		Helyi jelentőségű védett, értékes fa, fasor
		Közterületi fásítás, telken belüli kötelező zöldfelület, ha fasor
		Gépjármű út tengelye (I. rendű közlekedési területeknél)
		Vegyes használatú csillapított ill. korlátozott forgalmú gépjármű út tengelye
		Önálló vagy kijelölt kerékpárút tengelye
		Önálló gyalogút tengelye, ha az nem díszburkolaton van
		22 Szabályozási szélesség
		Zajvédő fal
		Telektömbre vonatkozóan telekalakítási terv készítő

### PONTSZERŰ VAGY JELKÉPES ELEMEK

Tr	Transzformátor helye
11,4	Egyes telkekre, építési helyre, építési vonalra, vonalszakaszra vonatkozó javasolt utcai építménymagasság
-----	Tervezett híd (döntési szint nem települési, ha a híd számozott országos útvonalon van)
⊗	Szintbeni út-vasút kereszteződés
⊙	Mélygarázs
-----	Tervezett aluljáró (döntési szint nem települési, ha az aluljáró számozott országos útvonalon van)
-----	Kötelezően megépítendő áthajtó ill. átjáró
-----	Tervezett árkád
*	Megszüntető jel
Gk 711765 (B)	A biológiai aktivitásérték telken belül, ill a szomszédos közterületeken pótlandó

### TÁJÉKOZTATÓ RAJZI ELEMEK (melyekhez nem tartozik szabályozási előírás)

-----	Közlekedésből származó zaj mérése javasolt
-----	Tervezett telekhatár
-----	Magánút
-----	Oldalsó telekhatáron való összeépítés lehetősége (zártudvar)
-----	Rekultivációs terület határa
-----	Repülőter felszállópálya tengelye
-----	Jelentős védőterületet igénylő elektromos távvezeték
-----	Jelentős védőterületet igénylő gázvezeték
-----	Meglévő töltőállomás helye
-----	Kunhalom
-----	Földhivatali alaptérképen nem szereplő épület

MEGJEGYZÉS: \* Kötelező, amennyiben a szabályozási területen jelölt építési telek határai nem változnak. Változás esetén az építési hely határait elvi építési engedély keretében kell tisztázni.

### VONALAS ELEMEK ÁBRÁZOLÁSI HIERARCHIÁJA (FEDETTSÉGI SORRENDEJE)

1. Település közigazgatási határa
2. Belterületi határ
3. Szabályozási vonal
4. Beépítésre szánt terület határa külterületen
5. Építési övezeteket, övezeteket elválasztó határvonal
6. Telekhatár
Művi védelmi határvonalak
1. Műemléki környezet határa
2. Helyi települési értékvédelmi terület határa
Táj- és természetvédelmi határvonalak
1. Tájvédelmi körzet határa
2. Országos természetvédelmi terület határa
3. Helyi jelentőségű természetvédelmi terület határa

### SZÖVEGES SZABÁLYOZÁSI ELEMEK

Ln123456	Építési övezet jele
Rendeltetési zónák jele és megnevezése	
Beépítésre szánt területek	
Ln	nagyvárosias lakózóna
Lk	kisvárosias lakózóna
Lke	kertvárosias lakózóna
Lf	falusias lakózóna
Vt	településközpont vegyes zóna
Vk	központi vegyes zóna
Gk	kereskedelmi, szolgáltató gazdasági zóna
Gip	zavaró hatású ipari gazdasági zóna
Ge	egyéb ipari gazdasági zóna
Üü	üdülőházak üdülőzóna
Üh	hétvégi házas üdülőzóna
Kke	különleges kereskedelmi célú zóna
Ki	különleges közhasználatú építményi zóna a funkció megjelölésével >=15% beépítettséggel
Ki0	különleges közhasználatú építményi zóna a funkció megjelölésével <15% beépítettséggel
Kho	különleges honvédelmi és belbiztonsági zóna
Kh	különleges hulladék elhelyezésére szolgáló zóna
Kk	különleges városüzemeltetési célokat szolgáló kertészeti zóna
Kk0	különleges közlekedési zóna
Beépítésre nem szánt területek	
KÖa	közüti közlekedési zóna
KÖk	vasúti közlekedési zóna
Z	közpark zóna
Ev	védelmi rendeltetésű erdőzóna
Ee	egészségügyi, szociális, turisztikai rendeltetésű erdőzóna
Eg	gazdasági rendeltetésű erdőzóna
Mk	mezőgazdasági kertés zóna
Má	mezőgazdasági általános zóna
Mko	mezőgazdasági korlátozott használatú zóna
VG	vízgazdálkodási zóna
K-En	különleges megújuló energiaforrás hasznosításának céljára szolgáló terület
K-t	különleges beépítésre nem szánt temető terület
K-s	különleges beépítésre nem szánt nagy kiterjedésű helyi sajátosságot hordozó terület
Ln X.....	az első szám azt jelzi, hogy az építési övezet melyik építészeti karakterbe tartozik
	1. belvárosi
	2. polgárvárosi
	3. mezővárosi
	4. belső kertességi
	5. külső kertességi
	6. tanyabokros
	7. egyéb
Ln ..X....	a második szám azt jelzi, hogy az építési övezet kialakult vagy nem kialakult kategóriába tartozik
	0. kialakult
	1. nem kialakult
Ln ...X...	a harmadik szám azt jelzi, hogy az építési övezetben milyen beépítési mód alkalmazható
	1. szabadonálló - telepzerű
	2. szabadonálló - általános
	3. oldalhatáron álló
	4. ikres
	5. zártsorú - általános
	6. zártsorú - keretes
	0. adottságtól függően
	X,Y,Z sajátos előírásként meghatározott
Ln ...X..	a negyedik szám azt jelzi, hogy az építési övezetben mennyi a megengedett legkisebb építési telek nagysága
	1. 180 m <sup>2</sup>
	2. 450 m <sup>2</sup>
	3. 600 m <sup>2</sup>
	4. 720 m <sup>2</sup>
	5. 1000 m <sup>2</sup>
	6. 1500 m <sup>2</sup>
	7. 2500 m <sup>2</sup>
	8. 4000 m <sup>2</sup>
	9. 10000 m <sup>2</sup>
	0. adottságtól függően
	X,Y,Z sajátos előírásként meghatározott
Ln ....X.	a ötödik szám azt jelzi, hogy az építési övezetben mennyi a megengedett legnagyobb beépítettség mértéke
	1. = < 5%
	2. = < 15%
	3. = < 20%
	4. = < 30%
	5. = < 40%
	6. = < 50%
	7. = < 60%
	8. = < 80%
	9. = < 100%
	X,Y,Z sajátos előírásként meghatározott
Ln .....X	a hatodik szám azt jelzi, hogy az építési övezetben mi a megengedett építménymagasság
	1. = < 3,5 m
	2. = < 4,5 m
	3. = < 6,5 m
	4. = < 7,5 m
	5. 7,5-9,5 m
	6. 9,5-12,5 m
	7. 12,5-16,0 m
	0. adottságtól függően
	X,Y,Z sajátos előírásként meghatározott
Ln 2154X5(B)	Sajátos építési övezet jele, a zárójelbe tett betű a vonatkoztatási terület jelére utal

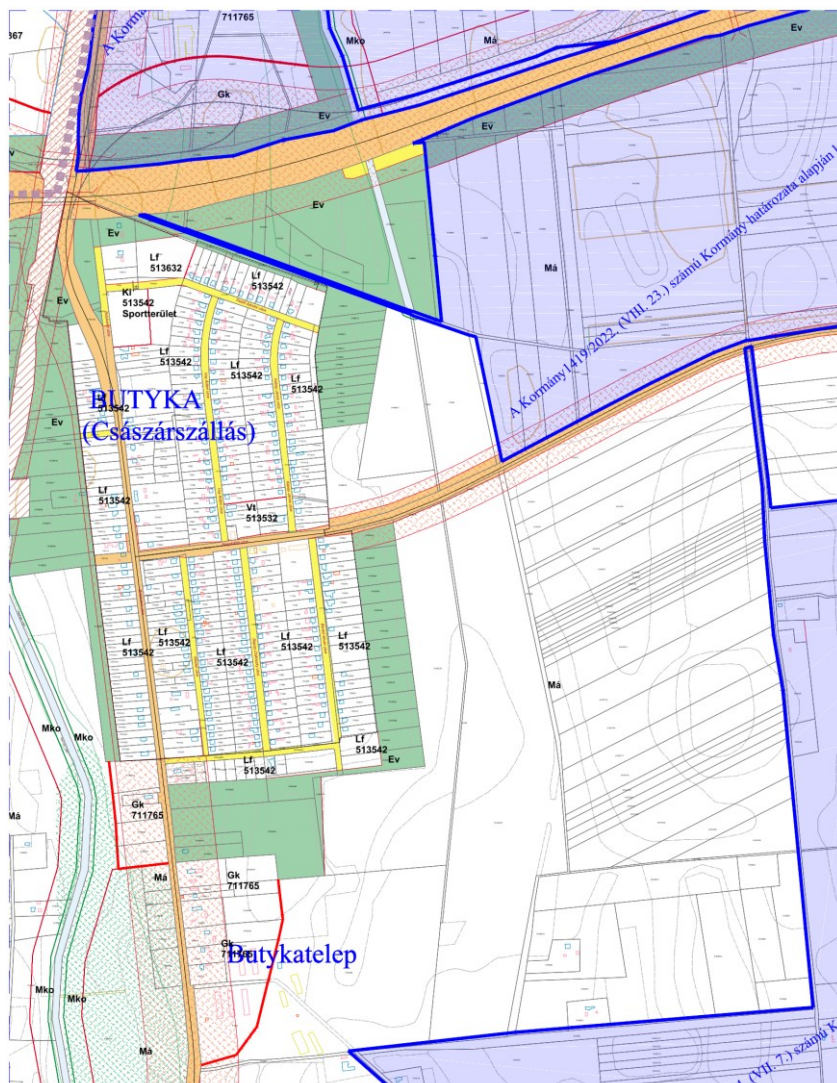
Készült az állami alapadatok felhasználásával



## 1. Beavatkozási pont

### **Tervezett szabályozási terv kivonat**

„Készült az állami alapadatok felhasználásával”





## 8. A településrendezési eszközök tervezett módosítása és a hatályos területrendezési tervek közötti kapcsolat bemutatása

### 8.1.A magasabb rendű tervekkel való összhang igazolásához nyilatkozat

A területfejlesztési koncepció, a területfejlesztési program és a területrendezési terv tartalmi követelményeiről, valamint illeszkedésük, kidolgozásuk, egyeztetésük, elfogadásuk és közzétételük részletes szabályairól szóló 218/2009. (X.06.) kormányrendelet szerinti adatszolgáltatási eljárás során beérkezett, a térségi övezetekre vonatkozó lehatárolások adatállományait a vonatkozó tervi állományokba beépítésre kerültek.

Nyíregyháza, 2025. február

  
.....  
Végh József  
településmérnök  
TT/15-0124



## 8.2. Övezeti lehatárolás

A területrendezési és településrendezési tervek kapcsolatát szabályozó,

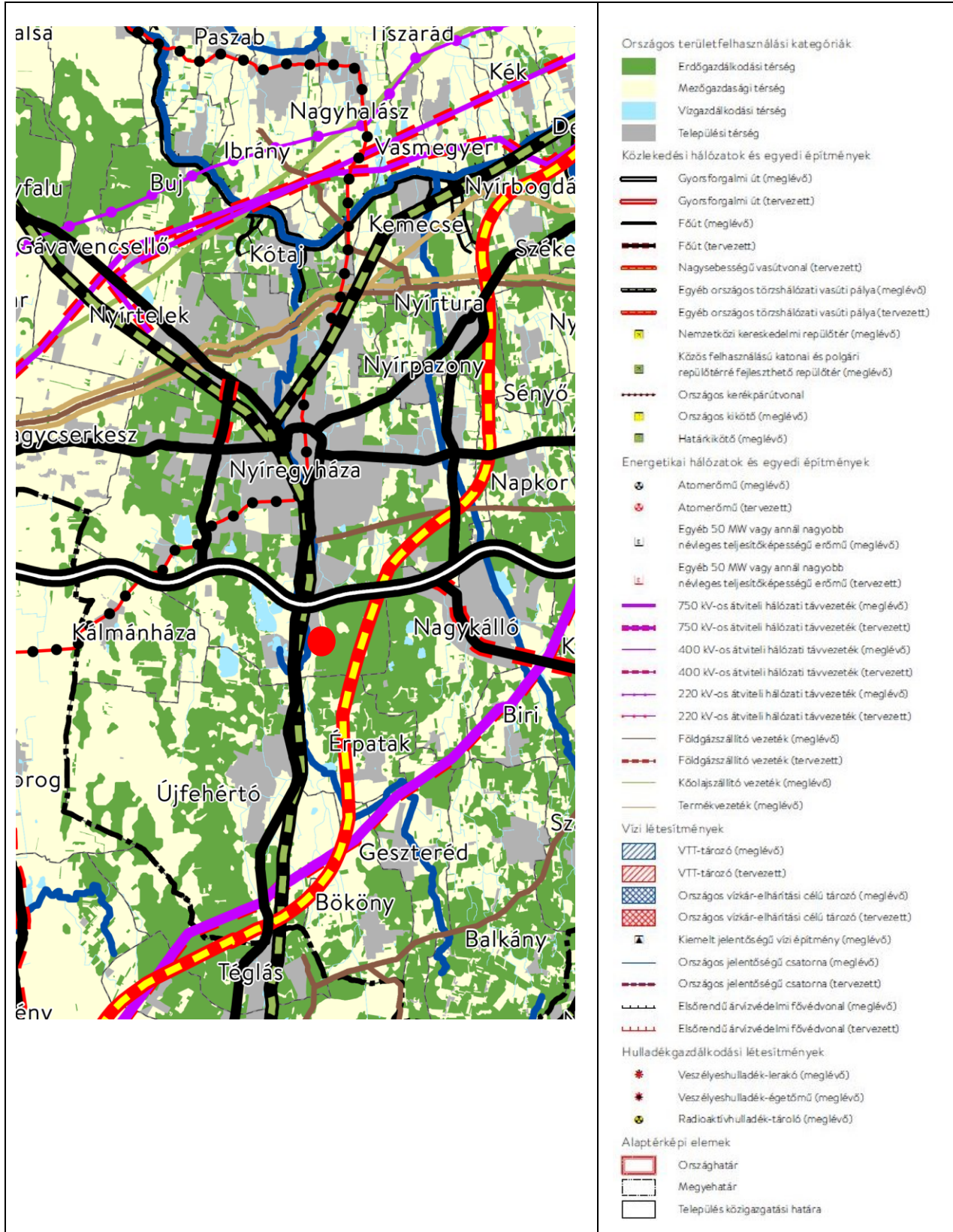
- a települési önkormányzatok részére kötelező jogszabályok:
  - o Magyarország és egyes kiemelt térségeinek területrendezési tervéről szóló 2018. évi CXXXIX. törvény (továbbiakban MaTrT),
  - o a területfejlesztésről és a területrendezésről szóló 1996. évi XXI. törvény (Tftv),
- Szabolcs-Szatmár-Bereg Megyei települési önkormányzatok részére kötelező jogszabály:
  - o megyei területrendezési tervről szóló 9/2023.(II.24.) sz. megyei önkormányzati rendelet

Ssz.	Övezetek megnevezése	Övezeti érintettség		MTrT szerinti tervezési területen	Hatályos terv szerinti tervezési területen		Módosítás után a terület nagysága		Változás mértéke	
		Közigazgatási területen	Tervezési területen		ha	ha	%	ha	%	ha
				ha						
1.	Erdőgazdálkodási térség	érinti	érinti	9626,04	7000,872	72,73	7001,929	72,74	+1,057	+0,01
2.	Mezőgazdasági térség	érinti	érinti	8386,80	6556,872	78,18	6548,598	78,08	-1,057	-0,10
3.	Vízgazdálkodási térség	érinti	nem érinti	504,89	504,89	0	0	0	0	0
4.	Települési térség	érinti	nem érinti	8584,39	8584,39	0	0	0	0	0
5.	Sajátos területfelhasználású térség	érinti	nem érinti	352,04	352,04	0	0	0	0	0
6.	Az országos műszaki infrastruktúra-hálózatok és a műszaki infrastruktúra egyedi építményeinek elhelyezésével igénybevett területek	érinti	nem érinti	617,53 km	617,53 km	0	0	0	0	0
7.	Ökológiai hálózat magterületének övezet	érinti	nem érinti	2053,5	2068,27	0	0	0	0	0
8.	Ökológiai hálózat ökológiai folyosójának övezet	érinti	nem érinti	1356	1386,01	0	0	0	0	0
9.	Ökológiai hálózat puffer-területének övezet	érinti	nem érinti	480,2	482,17	0	0	0	0	0
10.	Kiváló termőhelyi adottságú szántóterületek övezete	érinti	nem érinti	24,7	24,7	0	0	0	0	0
11.	Jó termőhelyi adottságú szántók övezete	érinti	nem érinti	31,6	31,6	0	0	0	0	0
12.	Erdők övezete	érinti	nem érinti	2344,8	2344,8	0	0	0	0	0
13.	Erdőtelepítésre javasolt terület övezete	érinti	érinti	7544,2	7519,96	99,68	0	0	0	0
14.	Tájképvédelmi terület övezete	érinti	nem érinti	1707,5	1707,5	0	0	0	0	0
15.	Világörökségi és világörökségi várományos terület övezete által érintett települések	nem érinti	nem érinti	-	-	-	-	-	-	-
16.	Vízminőség-védelmi terület övezete	érinti	érinti	13218,5	13218,5	100	0	0	0	0
17.	Nagyvízi meder övezete	nem érinti	nem érinti	-	-	-	-	-	-	-
18.	VTT- tározók övezete	nem érinti	nem érinti	-	-	-	-	-	-	-
19.	Honvédelmi és katonai célú terület övezete	érinti	nem érinti	27,76	27,76	0	0	0	0	0
20.	Ásványi nyersanyag-gazdálkodás terület övezete	érinti	nem érinti	30,78	30,78	0	0	0	0	0
21.	Rendszeresen belvízjárta terület övezete	nem érinti	nem érinti	-	-	-	-	-	-	-
22.	Tanyás területek övezete	érinti	nem érinti	-	-	-	-	-	-	-
23.	Térszervező városok és hagyományosan vidéki települések övezete – <i>Regionális jelentőségű térszervező város</i>	érinti	nem érinti	-	-	-	-	-	-	-
24.	Térségi együttműködések övezete – <i>Debrecen-Nyíregyháza urbanizációs tengely</i>	érinti	nem érinti	-	-	-	-	-	-	-
25.	Határon átnyúló együttműködés övezete	nem érinti	nem érinti	-	-	-	-	-	-	-
26.	Gyümölcsstermesztés térségi jelentőségű övezete	érinti	nem érinti	-	-	-	-	-	-	-
27.	Felső-Tisza menti komplex - és nyírségi vegyes tájgazdálkodási és turisztikai övezetek – <i>Nyírségi vegyes tájgazdálkodási és turisztikai övezet</i>	érinti	nem érinti	-	-	-	-	-	-	-



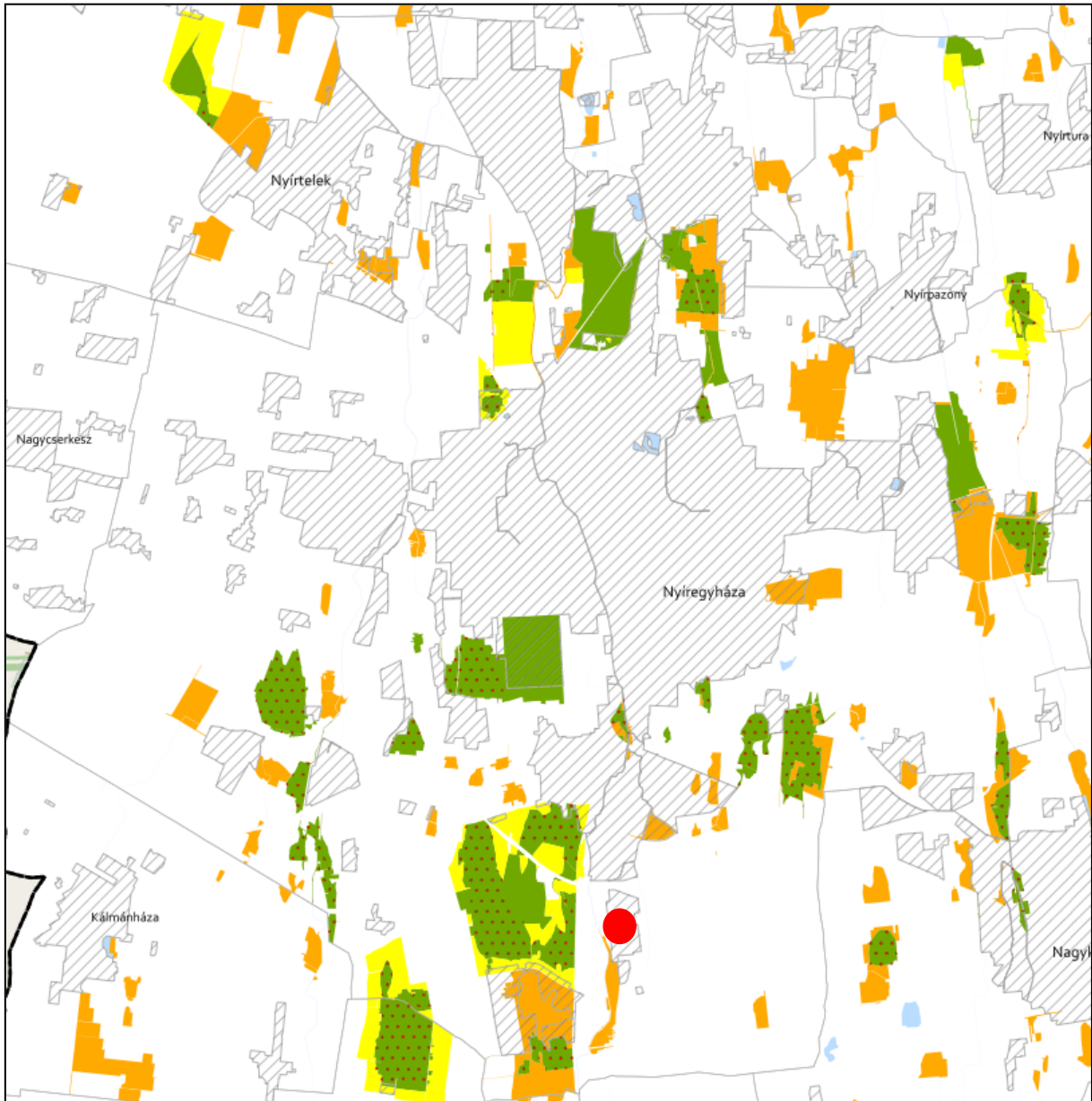
### 8.3.Rajzi melléletek

**Az ország szerkezeti terve (részlet) /a beavatkozási területek piros színnel jelölve a térképészleten/**













**ÖKOLÓGIAI HÁLÓZAT ÖVEZETEI 3.1. melléklet a 9/2023. (II. 24.) önkormányzati rendelethez**




**JELMAGYARÁZAT**

-  Ökológiai hálózat magterületének övezete
-  Ökológiai hálózat ökológiai folyosójának övezete
-  Ökológiai hálózat pufferterületének övezete

**Alaptérkép elemei**

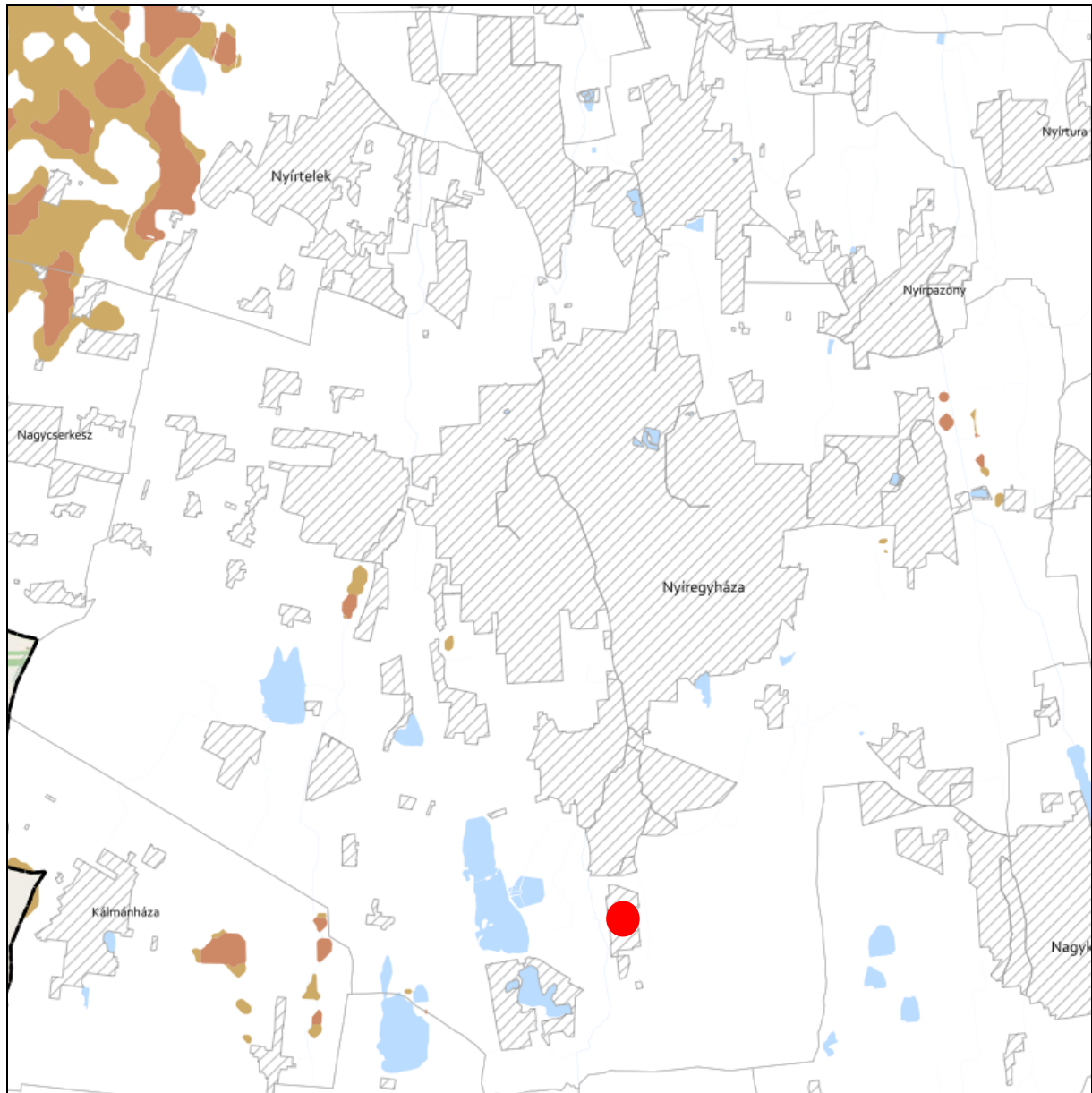
-  Települési terület
-  Vízfolyás, vízfelszín
-  Településhatár
-  Megyehatár
-  Országhatár

**Tájékoztató elem**



-  Védett természeti területek








**KIVÁLÓ ÉS JÓ TERMŐHELYI ADOTTSÁGÚ SZÁNTÓK ÖVEZETE 3.2. melléklet  
a 9/2023. (II. 24.) önkormányzati rendelethez**



**JELMAGYARÁZAT**

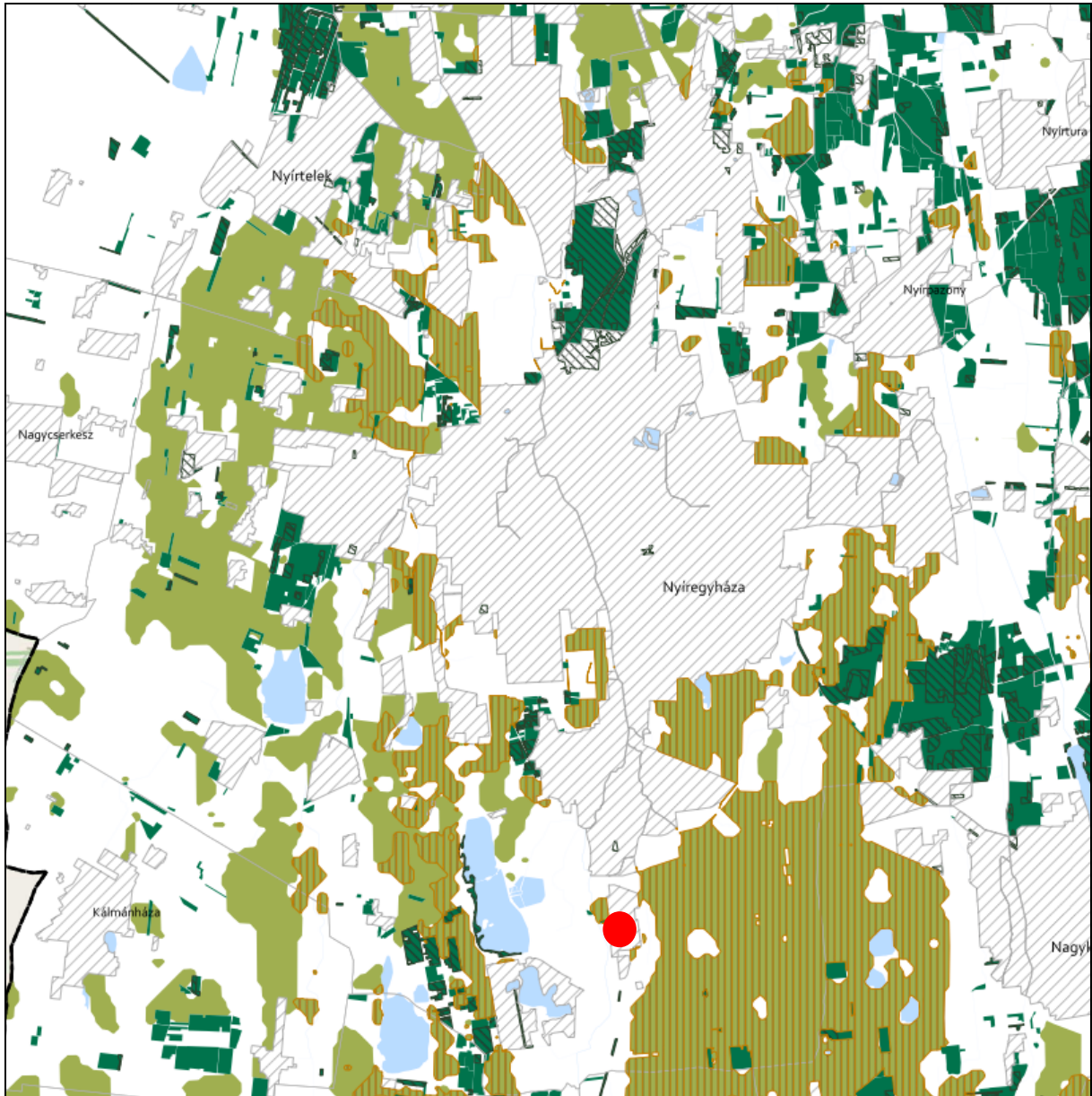
-  Kiváló termőhelyi adottságú szántók övezete
-  Jó termőhelyi adottságú szántók övezete

**Alaptérkép elemei**



-  Települési terület
-  Vízfolyás, vízfelszín
-  Településhatár
-  Megyehatár
-  Országhatár





**ERDŐK ÖVEZETE ÉS ERDŐTELEPÍTÉSRE JAVASOLT TERÜLET ÖVEZETE 3.3. melléklet  
a 9/2023. (II. 24.) önkormányzati rendelethez**








**Tájékoztató elem**

-  Kiváló termőhelyi adottságú erdőterület
-  Elsődlegesen erdőtelepítésre javasolt terület

**JELMAGYARÁZAT**

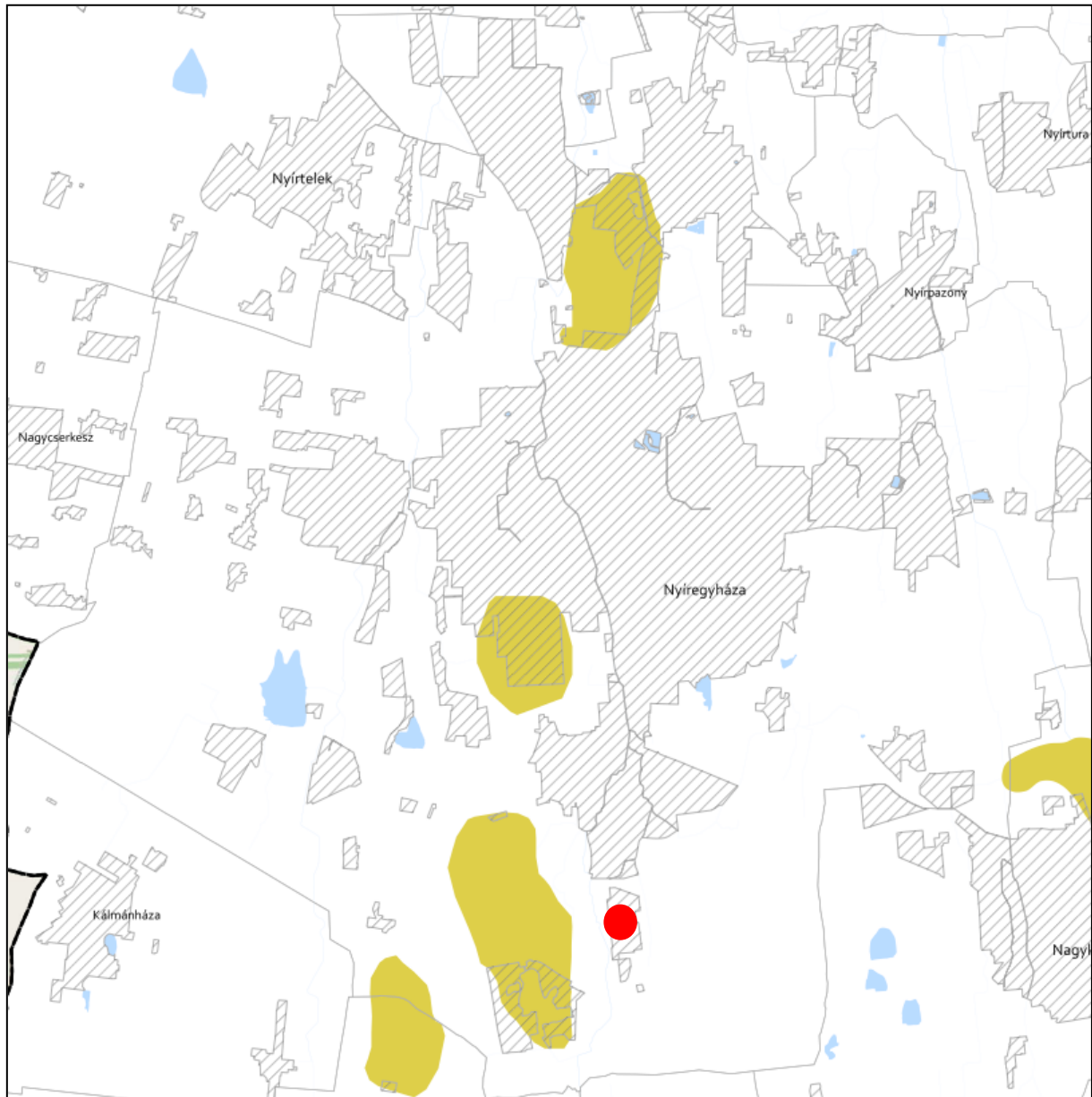
-  Erdők övezete
-  Erdőtelepítésre javasolt terület övezete

**Alaptérkép elemei**

-  Települési terület
-  Vízfolyás, vízfelszín
-  Településhatár
-  Megyehatár
-  Országhatár








**TÁJKÉPVÉDELMI TERÜLET ÖVEZETE 3.4. melléklet a 9/2023. (II. 24.) önkormányzati rendelethez**



**JELMAGYARÁZAT**

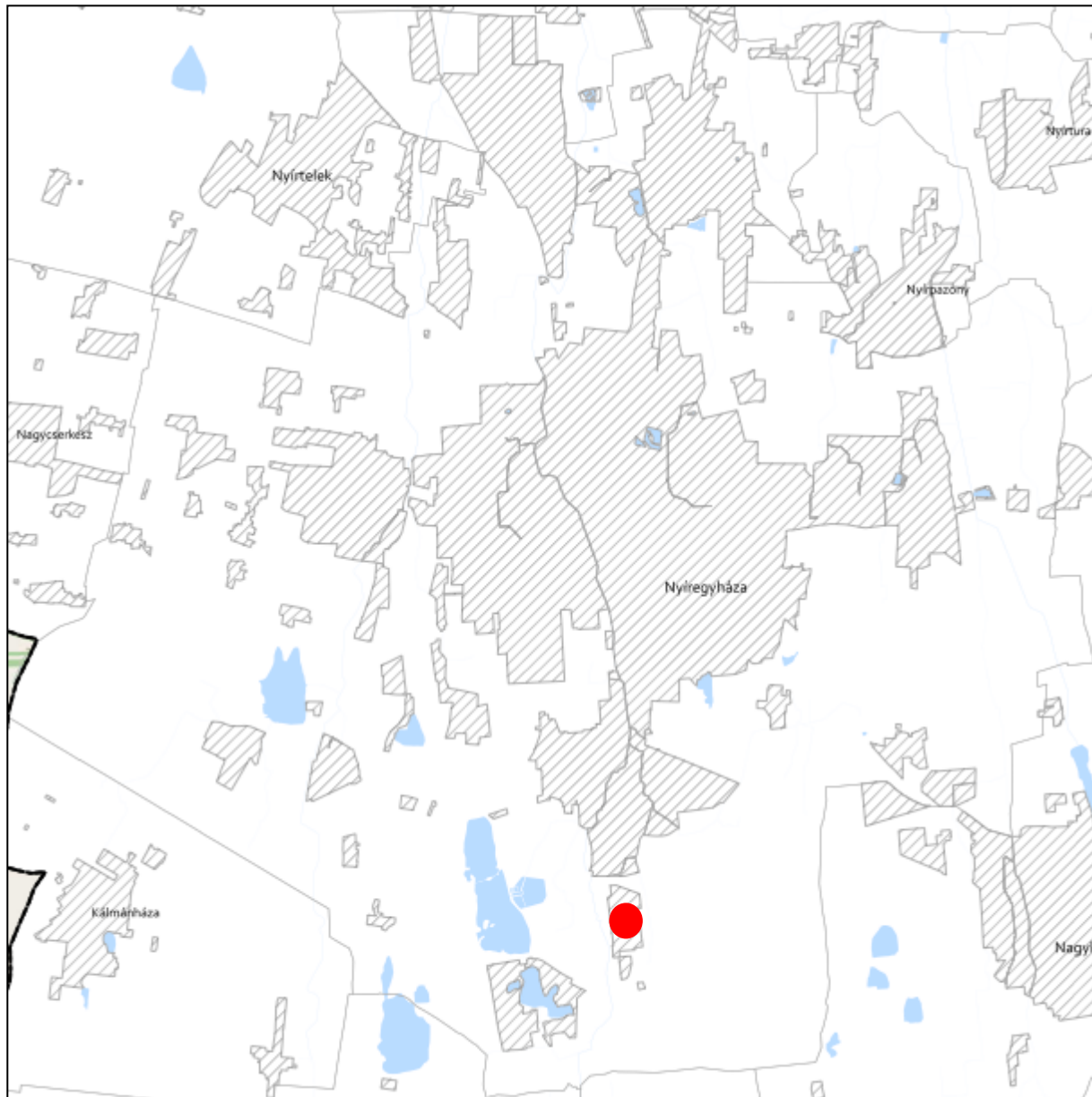
 Tájépvédelmi terület övezete

**Alaptérkép elemei**


-  Települési terület
-  Vízfolyás, vízfelszín
-  Településhatár
-  Megyehatár
-  Országhatár








**VILÁGÖRÖKSÉGI ÉS VILÁGÖRÖKSÉGI VÁROMÁNYOS TERÜLETEK ÖVEZETE 3.5. melléklet  
a 9/2023. (II. 24.) önkormányzati rendelethez**



**JELMAGYARÁZAT**

 Világörökségi várományos területek által érintett települések

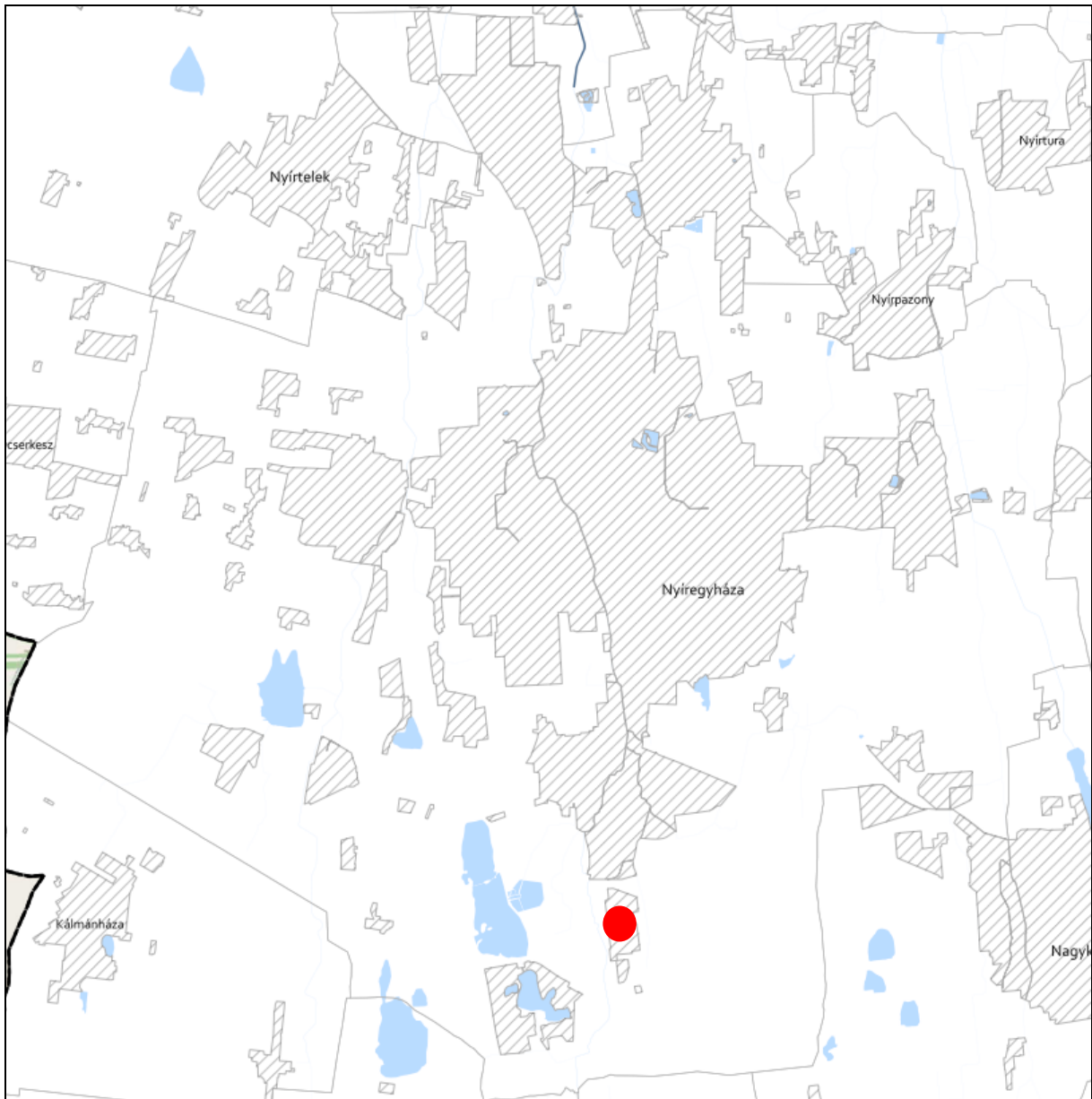
**Alaptérkép elemei**

-  Települési terület
-  Vízfolyás, vízfelszín
-  Településhatár
-  Megyehatár
-  Országhatár












**NAGYVÍZI MEDER ÖVEZETE ÉS VTT-TÁROZÓK ÖVEZETE 3.7. melléklet  
a 9/2023. (II. 24.) önkormányzati rendelethez**



**JELMAGYARÁZAT**

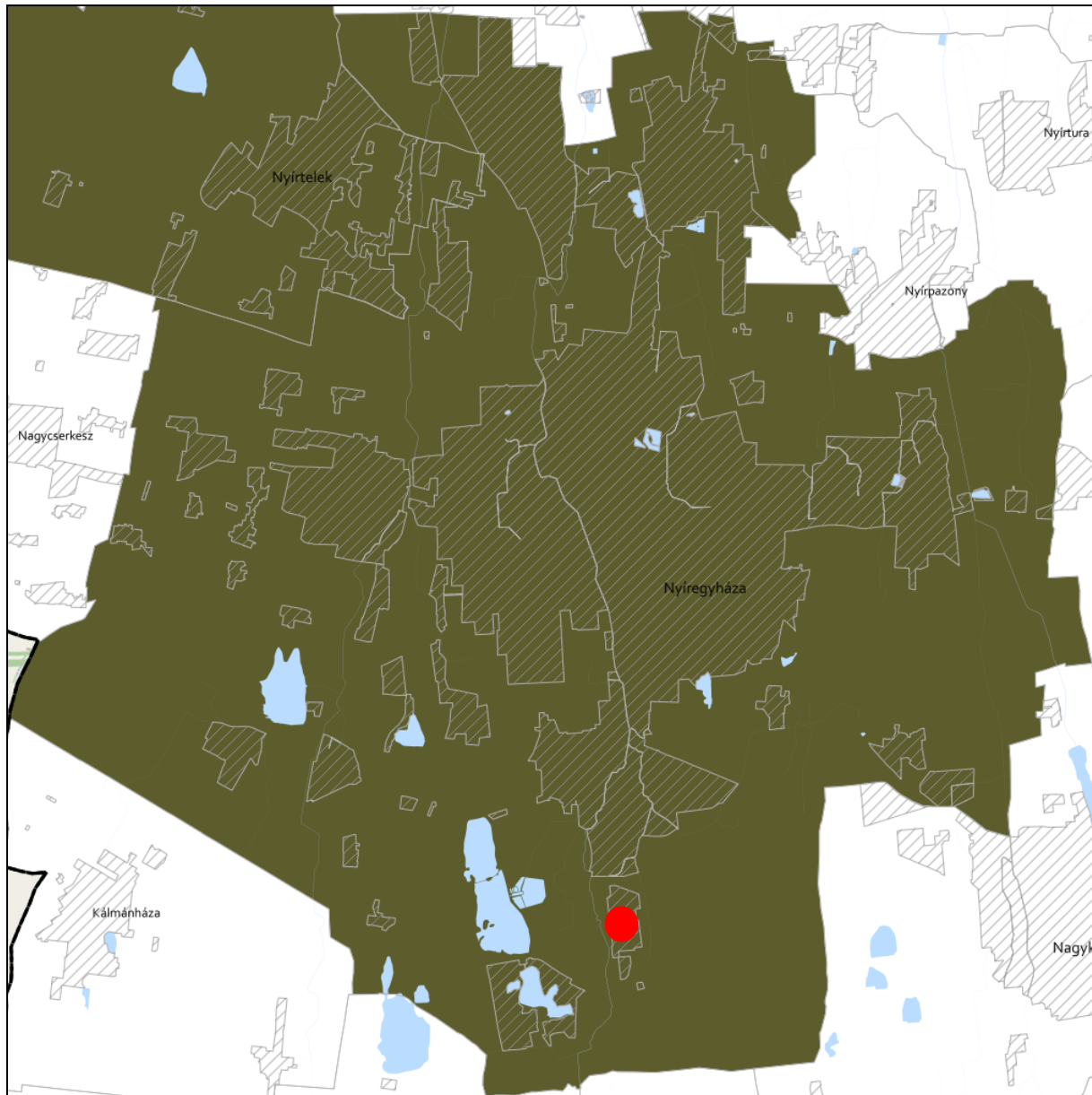
-  Nagyvízi meder övezete
-  VTT-tározók övezete

**Alaptérkép elemei**

-  Települési terület
-  Vízfolyás, vízfelszín
-  Településhatár
-  Megyehatár
-  Országhatár








**HONVÉDELMI ÉS KATONAI CÉLÚ TERÜLET ÖVEZETE 3.8. melléklet  
a 9/2023. (II. 24.) önkormányzati rendelethez**



**JELMAGYARÁZAT**

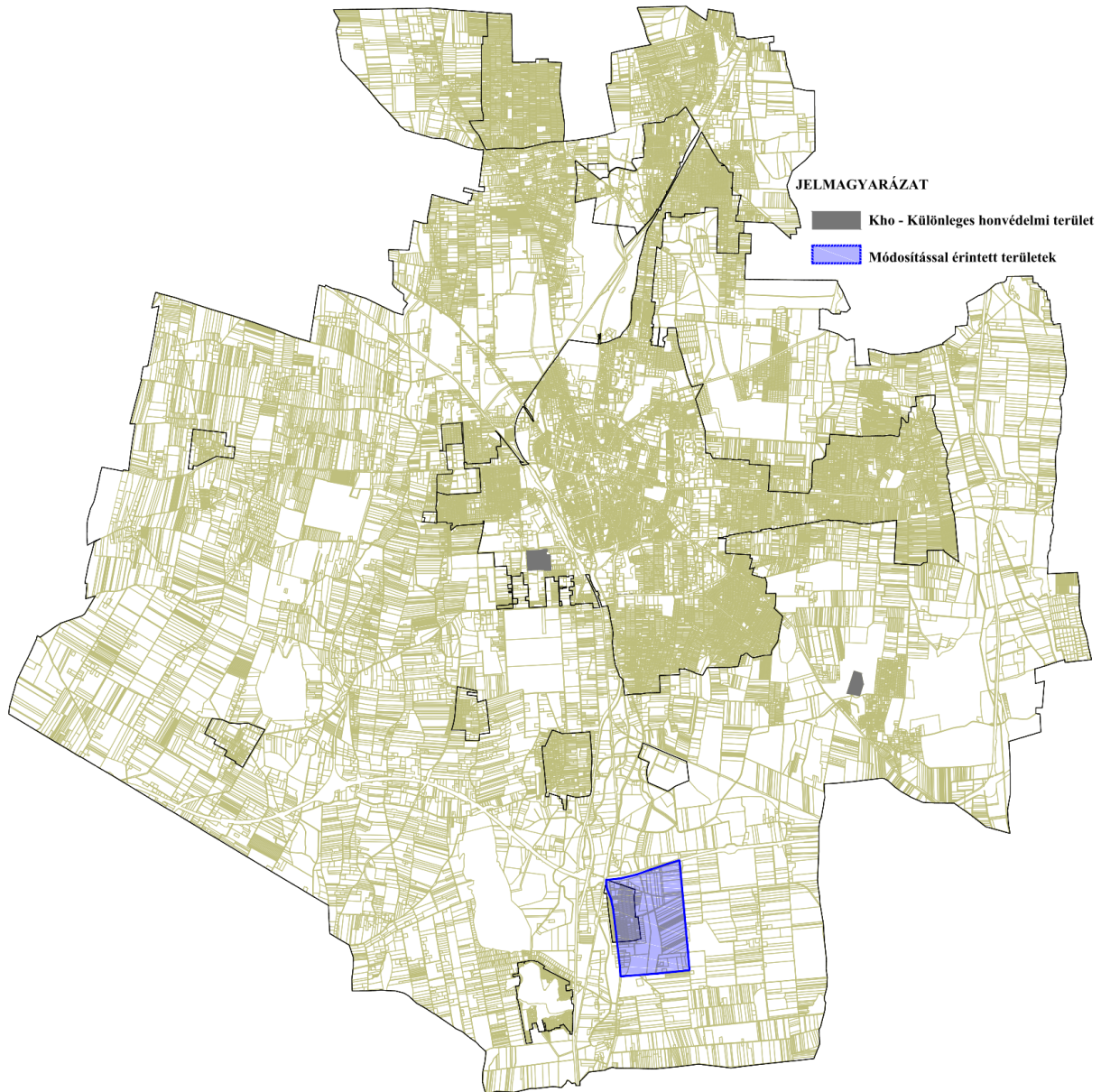
 Honvédelmi és katonai célú terület övezete

**Alaptérkép elemei**

-  Települési terület
-  Vízfolyás, vízfelszín
-  Településhatár
-  Megyehatár
-  Országhatár



A településrendezési eszközökben elhatárolt honvédelmi és katonai területek:

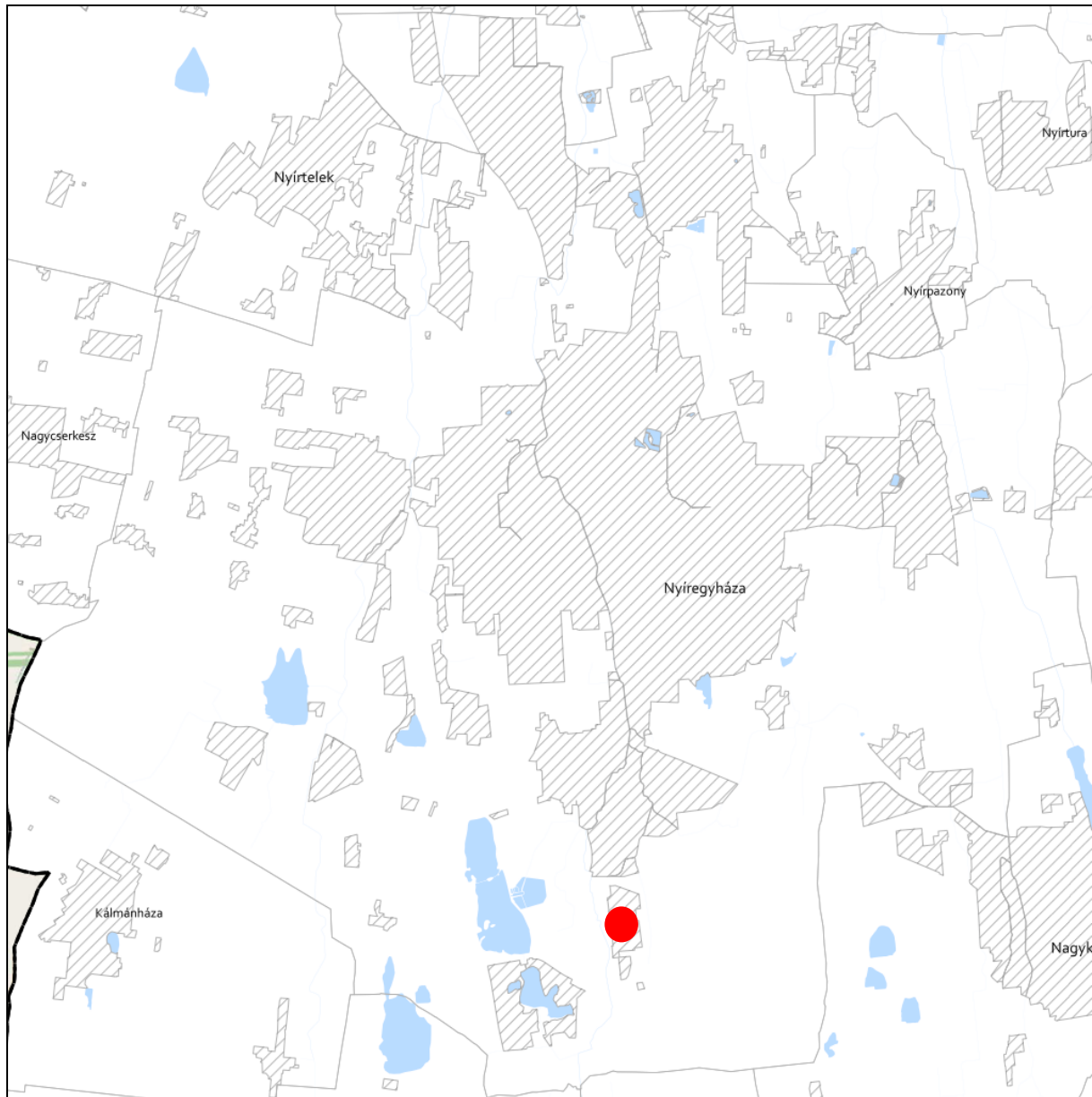


Az előzetes tájékoztatási szakaszban történt adatszolgáltatás kérés során a Honvédelmi Minisztérium Hatósági Főosztályától kapott nyilatkozat szerint: „A tárgyi módosítás a honvédelem érdekeit nem sérti, a Magyar Honvédség nemzeti és szövetségi védelmi feladatai végrehajtása biztosított, ezért az abban foglaltakkal kapcsolatban külön észrevételt nem teszek”.











**RENDSZERESEN BELVÍZJÁRTA TERÜLET ÖVEZETE 3.10. melléklet  
a 9/2023. (II. 24.) önkormányzati rendelethez**



**JELMAGYARÁZAT**

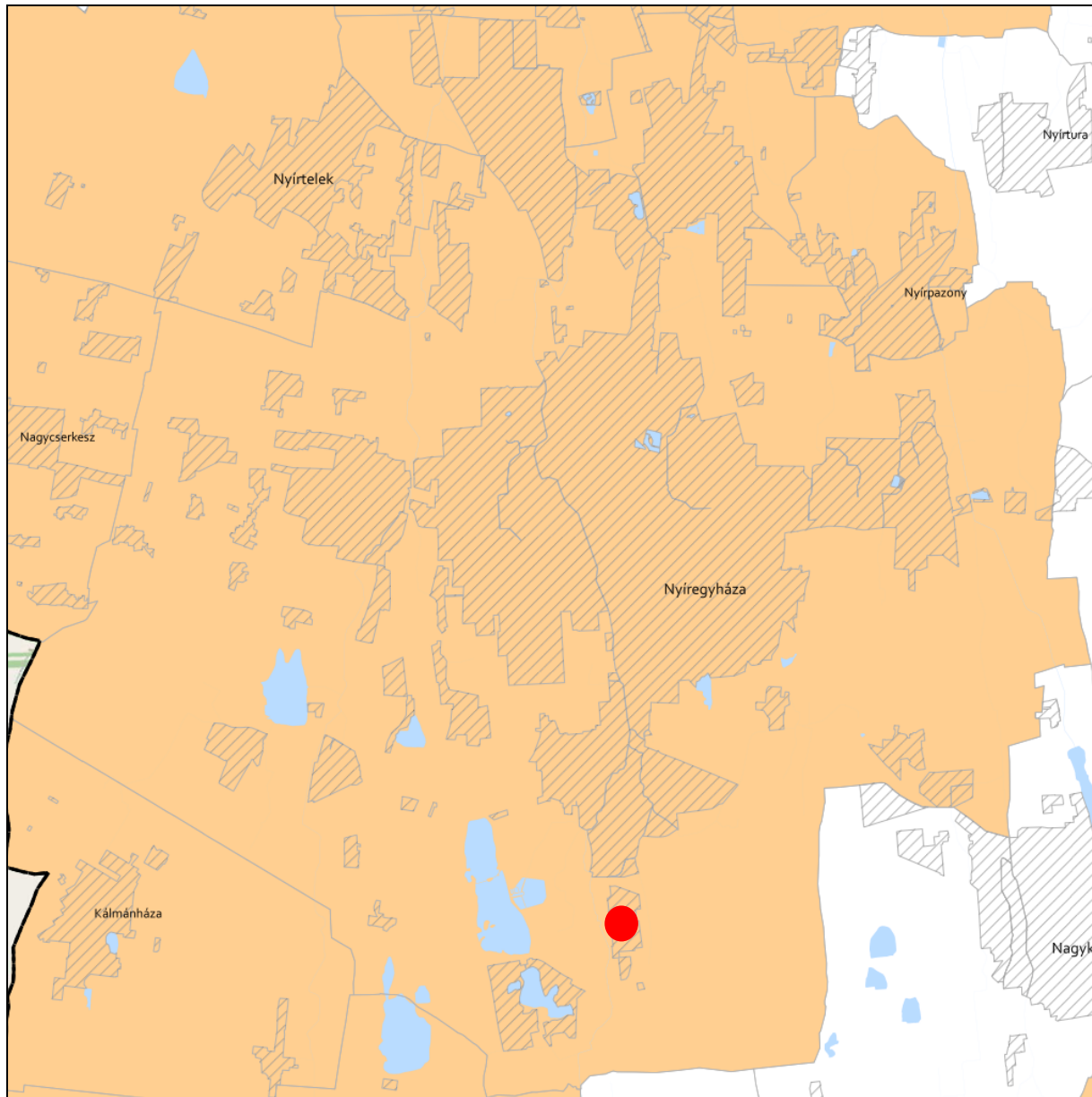
 Rendszeresen belvízjárta terület övezete

**Alaptérkép elemei**


-  Települési terület
-  Vízfolyás, vízfelszín
-  Településhatár
-  Megyehatár
-  Országhatár








**TANYÁS TERÜLETEK ÖVEZETE 3.11. melléklet a 9/2023. (II. 24.) önkormányzati rendelethez**



**JELMAGYARÁZAT**

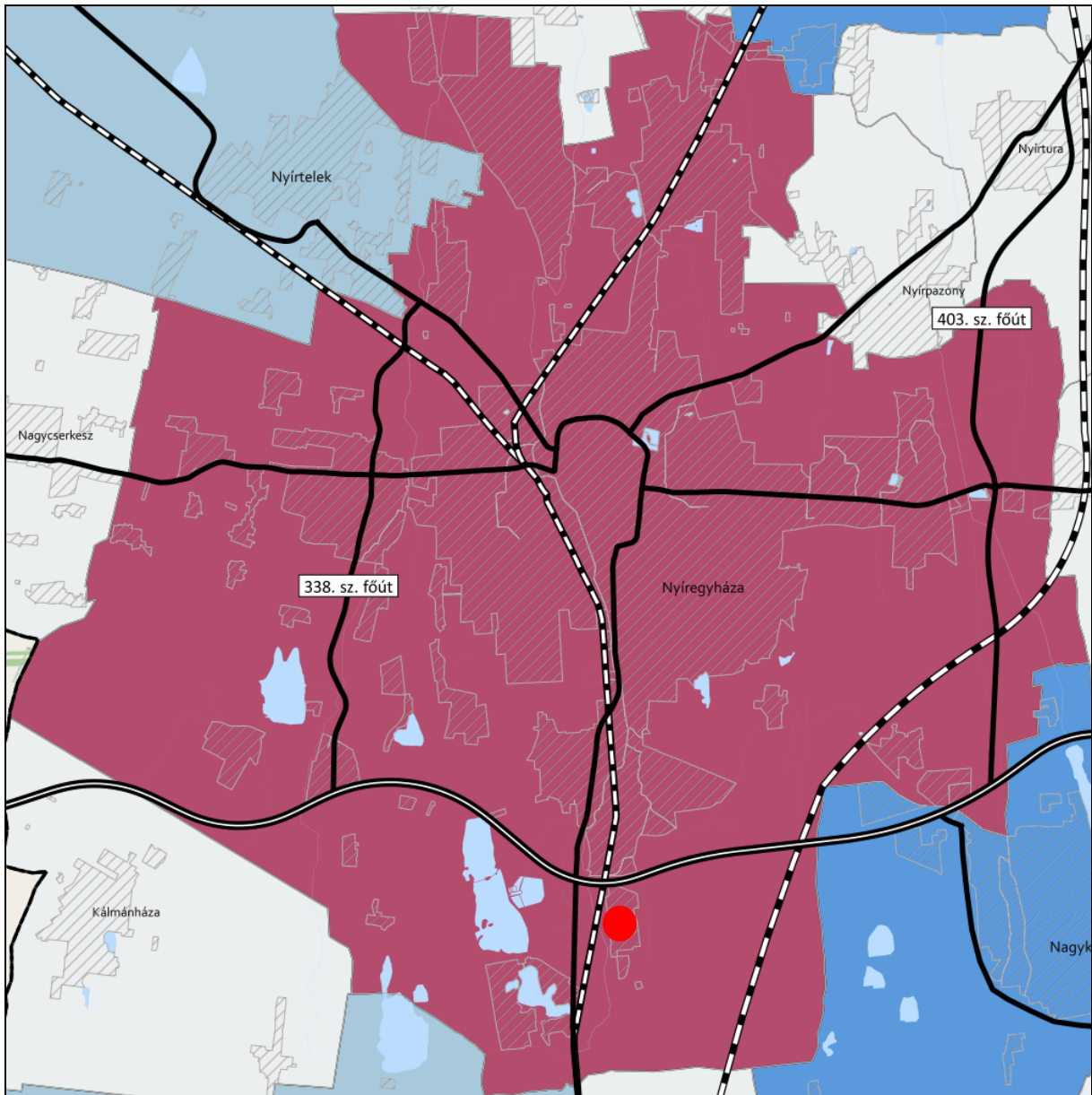
 Tanyás területek övezete

**Alaptérkép elemei**

-  Települési terület
-  Vízfolyás, vízfelszín
-  Településhatár
-  Megyehatár
-  Országhatár



**TÉRSZERVEZŐ VÁROSKÉNT ÉS HAGYOMÁNYOSAN VIDÉKI TELEPÜLÉSEK ÖVEZETE 3.12. melléklet  
a 9/2023. (II. 24.) önkormányzati rendelethez**



**JELMAGYARÁZAT**

**Térségi szerepkör**

- Regionális jelentőségű térszervező város
- Térségi jelentőségű térszervező város
- Járási jelentőségű térszervező város
- Egyéb város
- Hagyományosan vidéki település övezete

**Tájékoztató elem**

- Nyírségi városgyűrű keleti íve

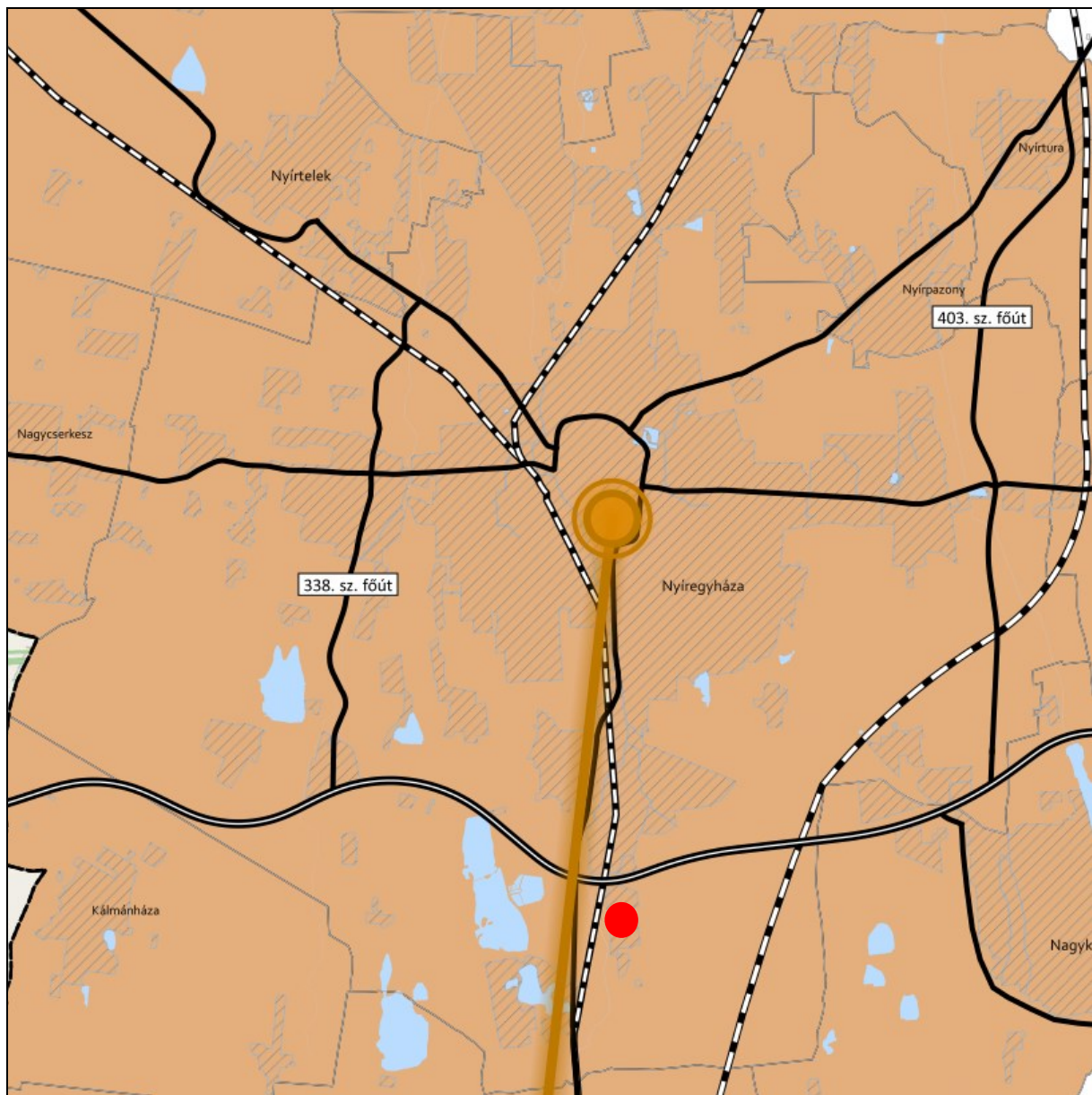
**Alaptérkép elemei**

- Gyorsforgalmi út
- Tervezett főút
- Országos vasútvonal
- Települési terület
- Vízfolyás, vízfelület
- Településhatár
- Megyehatár
- Országhatár

Ügyiratszám: FŐÉP/50-23/2025.  
GYHÁZA MJV POLGÁRMESTERI HIVATALA  
4401 Nyíregyháza, Kossuth tér 1. Pf. 83.  
Telefon: (42) 524-550 Fax: (42)310-647










**TÉRSÉGI EGYÜTTMŰKÖDÉSEK ÖVEZETE 3.13. melléklet  
a 9/2023. (II. 24.) önkormányzati rendelethez**



**JELMAGYARÁZAT**

**Térségi együttműködések**

-  Debrecen-Nyíregyháza urbanizációs tengely
-  Nyírségi-Szatmári-Beregi város csoport
-  Nyírségi-Szatmári-Beregi város csoport hatásterülete
-  Záhony-Kisvárdai térsége
-  Aprófalvas térség
-  Várospárok
-  Szomszédváros

**Tájékoztató elem**

-  Nyíregyháza-Debrecen meglévő együttműködés

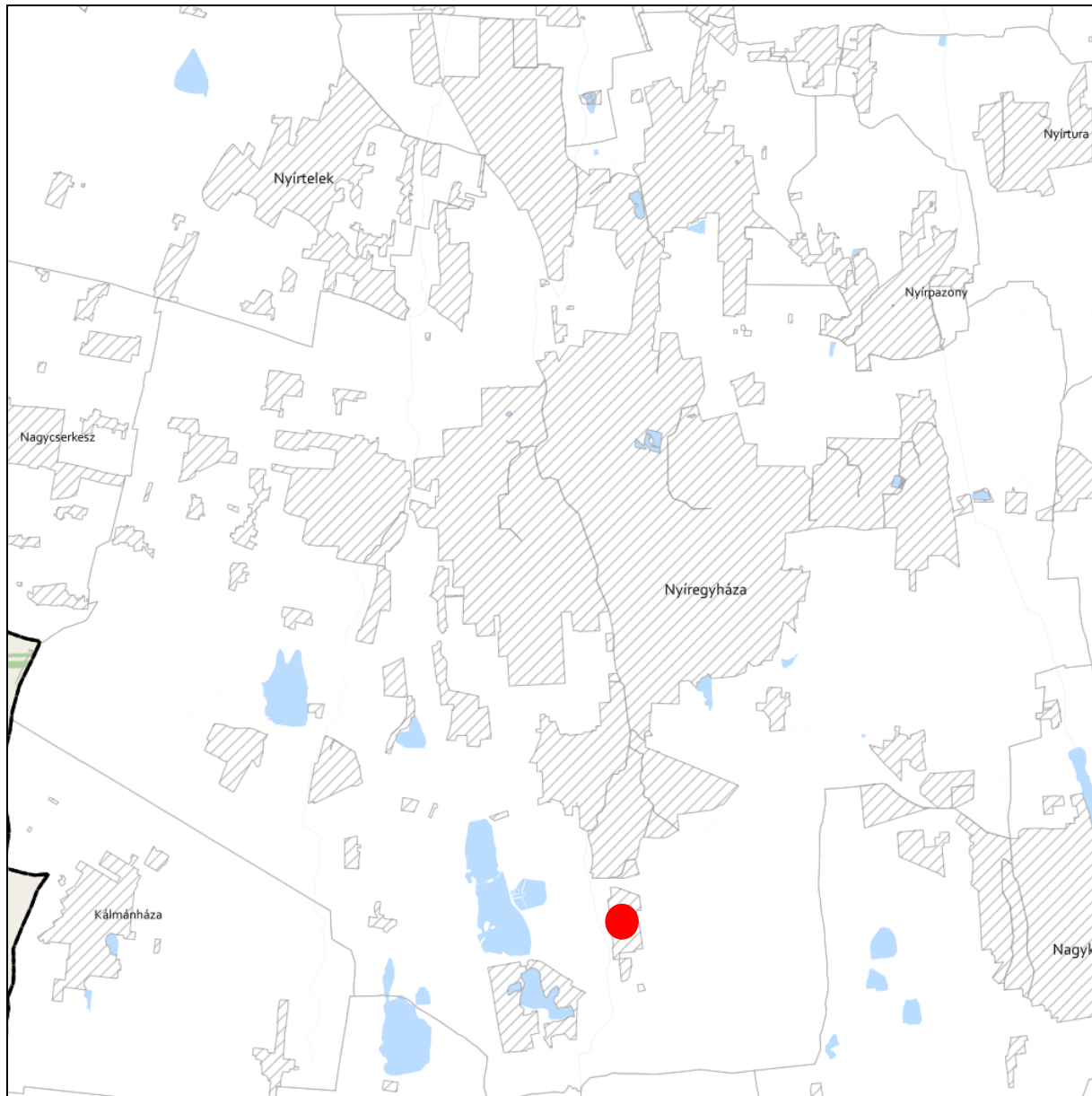
**Alaptérkép elemei**

-  Gyorsforgalmi út
-  Tervezett főút
-  Országos vasútvonal
-  Települési terület
-  Vízfolyás, vízfelület
-  Településhatár
-  Megyehatár
-  Országhatár


yiratszám: FŐÉP/50-23/2025.  
**NYÍREGYHÁZA MJV POLGÁRMESTERI HIVATALA**  
4401 Nyíregyháza, Kossuth tér 1. Pf. 83.  
Telefon: (42) 524-550 Fax: (42)310-647



**HATÁRON ÁTNYÚLÓ EGYÜTTMŰKÖDÉS ÖVEZETE 3.14. melléklet  
a 9/2023. (II. 24.) önkormányzati rendelethez**



**JELMAGYARÁZAT**

 Határon átnyúló együttműködés övezete

**Tájékoztató elem**

 Hármashatár térsége


**Alaptérkép elemei**

 Települési terület

 Vízfolyás, vízfelszín

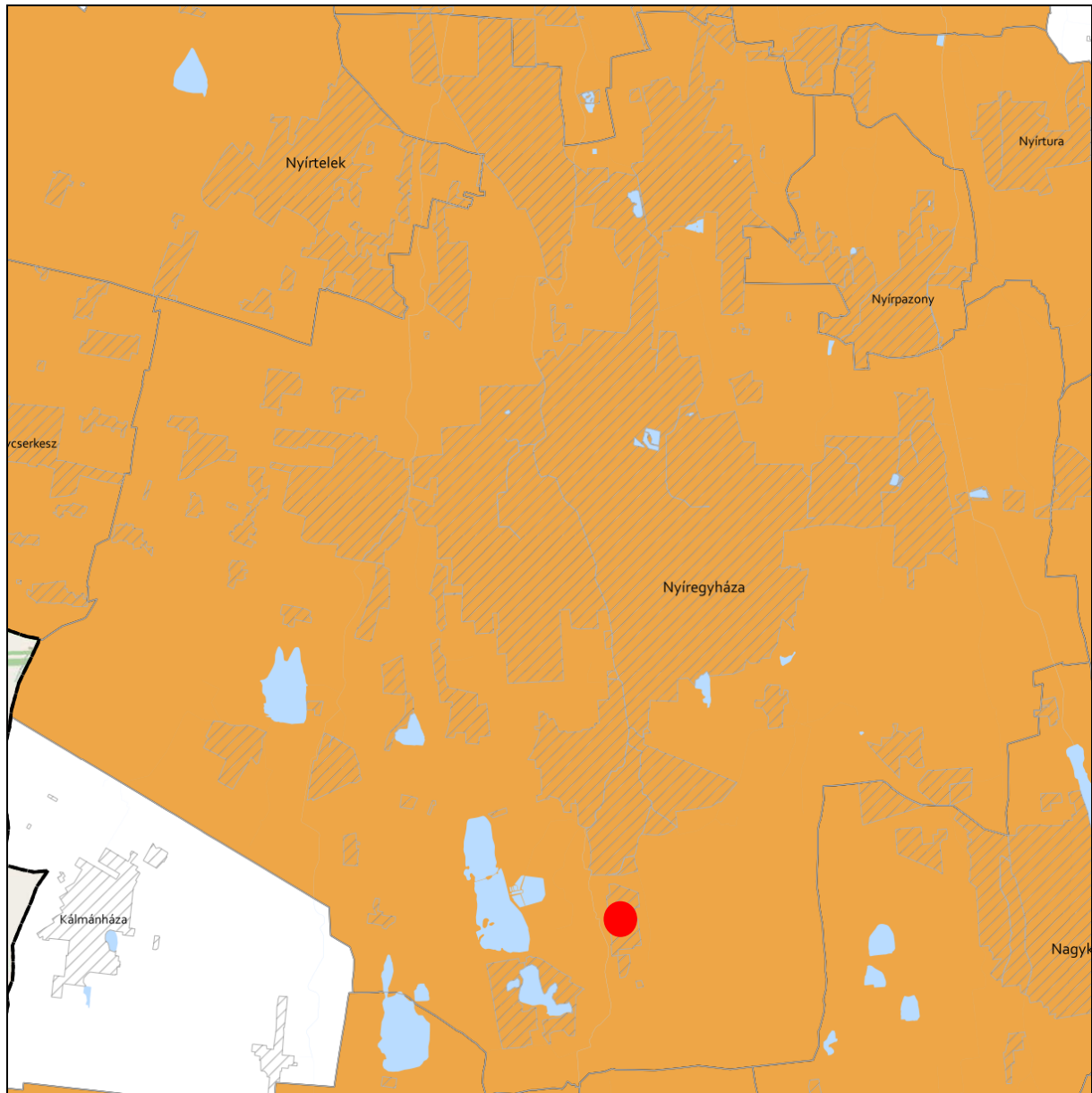
 Településhatár

 Megyehatár


 Országhatár



**GYÜMÖLCSTERMESZTÉS TÉRSÉGI JELENTŐSÉGŰ ÖVEZETE 3.15. melléklet  
a 9/2023. (II. 24.) önkormányzati rendelethez**



**JELMAGYARÁZAT**

 Gyümölcsstermesztés térségi jelentőségű övezete

**Alaptérkép elemei**

 Települési terület

 Vízfolyás, vízfelszín

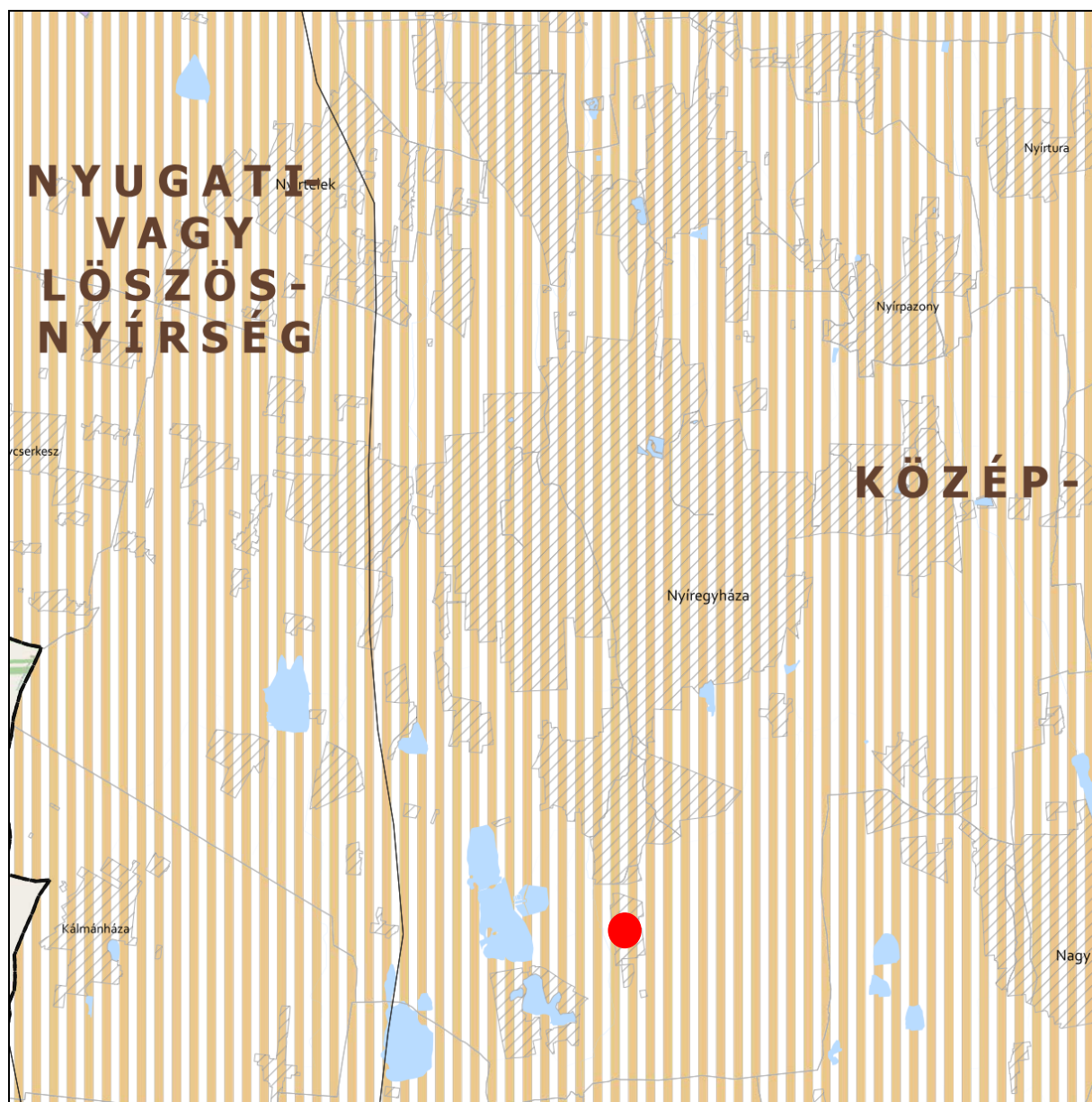
 Településhatár

 Megyehatár



 Országhatár





**FELSŐ-TISZA MENTI KOMPLEX - ÉS NYÍRSÉGI VEGYES TÁJGAZDÁLKODÁSI ÉS TURISZTIKAI ÖVEZETEK**  
**3.16. melléklet a 9/2023. (II. 24.) önkormányzati rendelethez**








**JELMAGYARÁZAT**

-  Felső-Tisza menti komplex tájgazdálkodási és turisztikai övezet
-  Nyírségi vegyes tájgazdálkodási és turisztikai övezet

**Tájékoztató elem**

-  Felső-Tisza menti komplex tájgazdálkodási és turisztikai övezet megyehatáron kívüli kapcsolódásai
-  Megyét érintő kistéjék

**Alaptérkép elemei**

-  Települési terület
-  Vízfolyás, vízfelszín
-  Településhatár
-  Megyehatár
-  Országhatár



11. A Térségi Szerkezeti Terv szerinti települési térség (2018)	
<b>követelmény:</b>	<b>OTrT 11. §</b> A kiemelt térségi, illetve megyei terület-felhasználási kategóriák területén belül a települési terület-felhasználási egységek kijelölése során  d) a települési térség területén bármely települési terület-felhasználási egység kijelölhető
<b>a lehetőség kihasználása:</b>	<b>A városias települési térség az alábbi terület-felhasználási egységekbe kerül besorolásra:</b> <ul style="list-style-type: none"><li>- Településközpont vegyes terület</li><li>- Kisvárosias lakóterület</li><li>- Kertvárosias lakóterület</li><li>- Falusias lakóterület</li><li>- Különleges terület</li><li>- Ipari gazdasági terület</li><li>- Kereskedelmi, szolgáltató gazdasági terület</li></ul>

17. Erdők övezete	
<b>követelmény:</b>	<b>OTrT 29.§ (1):</b> Az erdők övezetébe tartozó területeket az adott településnek a településrendezési eszközében legalább 95%-ban erdőterület területfelhasználási egységbe kell sorolnia. Az e törvény hatálybalépését megelőzően kijelölt beépítésre szánt területek, valamint az erdőről, az erdő védelméről és az erdőgazdálkodásról szóló 2009. évi XXXVII. törvény 4. § (2) bekezdésében meghatározott területek, továbbá az Ország Szerkezeti Terve, a Budapesti Agglomeráció Szerkezeti Terve, valamint a Balaton Kiemelt Üdülőkörzet Szerkezeti Terve által kijelölt települési térség területein lévő erdők övezetének területét a számításnál figyelmen kívül kell hagyni.
<b>a követelmény teljesítése:</b>	<b>A tervezett településrendezési eszközökön erdőterület kijelölése nem történik.</b>
<b>követelmény:</b>	<b>OTrT 29.§ (2):</b> Az erdők övezetében külfejtéses művelésű bányatelket megállapítani és bányászati tevékenységet engedélyezni a bányászati szempontból kivett helyekre vonatkozó szabályok szerint lehet.
<b>a követelmény teljesítése:</b>	<b>A tervezett településrendezési eszközeinken erdők övezetében bányászati tevékenység végzésére alkalmas terület nem kerül kijelölésre.</b>

5. Vízminőség-védelmi terület övezete					
<b>követelmény:</b>	<b>9/2019 (VI. 14.) 5.§ (1):</b> A vízminőség-védelmi terület övezetében keletkezett szennyvíz övezetből történő kivezetéséről és az övezeten kívül keletkezett szennyvizek övezetbe történő bevezetéséről, illetve a szennyvíz övezeten belüli kezelésének feltételeiről a megye területrendezési tervében rendelkezni kell.				
<b>a követelmény teljesítése:</b> A település közigazgatási területén az államigazgatási szervek előzetes adatszolgáltatásának	<table border="1"><tr><td>területe az OTrT -ben (A)</td><td>13219,00ha</td></tr><tr><td>területe a hatályos településszerkezeti tervben</td><td>13219,00 ha</td></tr></table>	területe az OTrT -ben (A)	13219,00ha	területe a hatályos településszerkezeti tervben	13219,00 ha
területe az OTrT -ben (A)	13219,00ha				
területe a hatályos településszerkezeti tervben	13219,00 ha				



figyelembe vételével lehatárolt vízminőség- védelmi terület övezet	területének csökkenése/növekedése a tervezett módosítással	0 ha
	területe a tervezett módosítás után (B)	13219,00 ha
<b>követelmény:</b>	<b>9/2019 (VI. 14.) 5.§ (2):</b> A vízminőség-védelmi terület övezetébe tartozó települések településrendezési eszközeinek készítése során ki kell jelölni a vízvédellel érintett területeket. A kijelölt vízvédellel érintett területekre vonatkozó egyedi szabályokat a helyi építési szabályzatban kell megállapítani.	
<b>a követelmény teljesítése:</b>	A hatályos településrendezési eszközeink már tartalmazzák, a módosítás során nem történt új vízvédellel érintett terület kijelölése.	
<b>követelmény:</b>	<b>9/2019 (VI. 14.) 5.§ (3):</b> A vízminőség-védelmi terület övezetében bányászati tevékenység folytatása a bányászati szempontból kivett helyekre vonatkozó előírások alkalmazásával engedélyezhető.	
<b>a követelmény teljesítése:</b>	Jelen módosítás során új vagy meglévő bányászati tevékenység folytatására alkalmas terület nem került tervezésre.	

<b>8. Ásványi nyersanyagvagyon övezete</b>		
<b>követelmény:</b>	<b>9/2019 (VI. 14.) 8.§ (1):</b> Az ásványi nyersanyagvagyon övezetét a településrendezési eszközökben kell tényleges kiterjedésének megfelelően lehatárolni.	
<b>a követelmény teljesítése:</b>	A hatályos településrendezési eszközeink már tartalmazzák, a módosítás során nem történt új ásványi nyersanyagvagyonnal érintett terület kijelölése.	
<b>követelmény:</b>	<b>9/2019 (VI. 14.) 8.§ (2):</b> (1) bekezdés szerinti területen, a településrendezési eszközökben csak olyan területfelhasználási egység, építési övezet vagy övezet jelölhető ki, amely az ásványi nyersanyagvagyon távlati kitermelését nem lehetetleníti el.	
<b>a követelmény teljesítése:</b>	A hatályos településrendezési eszközeink már tartalmazzák, a módosítás során nem történt új ásványi nyersanyagvagyonnal érintett terület kijelölése.	

<b>10. Tanyás terület övezete</b>		
<b>követelmény:</b>	<b>9/2019 (VI. 14.) 10.§ (1):</b> A megyei területrendezési tervben a tanyás területek övezete azon járásokban jelölhető ki, ahol a kijelölést megelőző legutóbbi népszámlálás alapján a mezőgazdasági jellegű külterületen élő népesség aránya az összes lakónépességhez viszonyítva az országos átlag fölött van.	
<b>a követelmény teljesítése:</b>	A hatályos településrendezési eszközeink már tartalmazzák, a módosítás során nem történt új tanyás terület kijelölése.	
<b>követelmény:</b>	<b>9/2019 (VI. 14.) 10.§ (2):</b> A tanyás területek övezetével érintett területre a tájfenntartó tanyai gazdálkodás és életmód fennmaradásának elősegítése, valamint a tanyás településszerkezet és tájkarakter megőrzése érdekében meg kell határozni a) a településrendezési eszközökben a területfelhasználás és az építés helyi rendjének	



	<i>egyedi szabályait, b) az a) pont szerinti egyedi szabályokkal érintett területre a településképi rendeletben a településképi követelményeket.</i>
<b>a követelmény teljesítése:</b>	<b>A hatályos településrendezési eszközeink már tartalmazzák, a módosítás során nem történt új tanyás terület kijelölése.</b>

<b>5. Térszervező városok és hagyományosan vidéki települések övezete</b>	
<b>követelmény:</b>	<b>5/2020 (VI. 26.) 5.§ (1):</b> <i>A térszervező városok és a hagyományosan vidéki települések övezetébe tartozó települések a településhálózatra gyakorolt hatásuk mértékétől függően a következők lehetnek: a) regionális jelentőségű térszervező város, b) térségi jelentőségű térszervező város, c) járási jelentőségű térszervező város, d) egyéb város, vagy e) hagyományosan vidéki település a 3.12 melléklet szerint.</i>
<b>a követelmény teljesítése:</b>	<b>Nyíregyháza nem a hagyományosan vidéki településhez tartozik. A településhálózatra gyakorolt hatása nem releváns.</b>
<b>követelmény:</b>	<b>5/2020 (VI. 26.) 5.§ (2):</b> <i>A regionális és a térségi jelentőségű térszervező városok esetében azok térszervező szerepének erősítése, a települési térség minőségi fejlesztése érdekében: a) a településfejlesztési koncepció és integrált településfejlesztési stratégia során a térszervező szerepre figyelemmel kell a jövőképet és célrendszert kidolgozni, b) a településrendezési eszközökben új falusias lakóterületet csak a meglévő falusias lakóterülethez csatlakozva lehet kijelölni, amennyiben a településszerkezet folytonossága ezt megköveteli.</i>
<b>a követelmény teljesítése:</b>	<b>Településfejlesztési koncepció, stratégia jelen módosítás keretében nem készül, mivel nem új rendezési terv készül, csak a jelenleg hatályos településrendezési eszközök módosulnak a kijelölt területeken.</b>
<b>követelmény:</b>	<b>5/2020 (VI. 26.) 5.§ (3):</b> <i>A regionális és a térségi jelentőségű térszervező városok településrendezési eszközeinek készítésekor és módosításakor előnyben kell részesíteni a települési területen belül már kijelölt beépítésre szánt területek intenzívebb területfelhasználásba sorolását.</i>
<b>a követelmény teljesítése:</b>	<b>Településfejlesztési koncepció, stratégia jelen módosítás keretében nem készül, mivel nem új rendezési terv készül, csak a jelenleg hatályos településrendezési eszközök módosulnak a kijelölt területeken.</b>
<b>követelmény:</b>	<b>5/2020 (VI. 26.) 5.§ (4):</b> <i>A járási jelentőségű térszervező városok szerepének erősítése, minőségi fejlesztése érdekében: a) a településfejlesztési koncepció és integrált településfejlesztési stratégia készítésekor a célokat, részcélokat a járásközponti szerep erősítésére is figyelemmel kell kidolgozni; b) a településszerkezeti terv készítése és módosítása során meg kell vizsgálni a központi helyzetben lévő területek intenzívebb területfelhasználási irányba való váltását, figyelembe véve a kialakult településszerkezetet.</i>
<b>a követelmény teljesítése:</b>	<b>Településfejlesztési koncepció, stratégia jelen módosítás keretében nem készül, mivel nem új rendezési terv készül, csak a jelenleg hatályos településrendezési eszközök módosulnak a kijelölt területeken.</b>



<b>követelmény:</b>	<b>5/2020 (VI. 26.) 5.§ (5):</b> Az egyéb városok esetén a településfejlesztési koncepció, integrált településfejlesztési stratégia készítése során a jövőkép és célrendszer kidolgozásakor vizsgálni kell a járás szerinti járásközponttal való együttműködés és feladatmegosztás lehetőségét.
<b>a követelmény teljesítése:</b>	<b>Településfejlesztési koncepció, stratégia jelen módosítás keretében nem készül, mivel nem új rendezési terv készül, csak a jelenleg hatályos településrendezési eszközök módosulnak a kijelölt területeken.</b>
<b>követelmény:</b>	<b>5/2020 (VI. 26.) 5.§ (6):</b> A hagyományosan vidéki települések településfejlesztési koncepciójának készítésekor a település adottságaitól függően olyan célokat, részcélokat kell meghatározni, amelyek biztosítják: a) a helyi alapszolgáltatások fejlesztését, b) a lakókörnyezet és településközpont minőségi fejlesztését, c) a felhagyott lakóterületek újrahatszolgáltatását, d) érintettség esetén a további egyedileg meghatározott megyei övezethez kapcsolódó térségi szerep érvényesülését.
<b>a követelmény teljesítése:</b>	<b>Nyíregyháza nem a hagyományosan vidéki településhez tartozik. A településhálózatra gyakorolt hatása nem releváns.</b>
<b>követelmény:</b>	<b>5/2020 (VI. 26.) 6.§ (1):</b> Új fejlesztési terület kijelölésekor, amennyiben a beépítetlen fejlesztési területek aránya meghaladja a település belterületének és beépítésre szánt területeinek 20%-át, akkor az új fejlesztési terület kiterjedésével legalább azonos méretű beépítetlen fejlesztési területet egyidejűleg vissza kell sorolni (visszasorolás).
<b>a követelmény teljesítése:</b>	<b>Jelen módosítás során nem történik új fejlesztési terület kijelölése.</b>
<b>követelmény:</b>	<b>5/2020 (VI. 26.) 6.§ (2):</b> A településrendezési eszközök készítése során a települési térség 20%-át meghaladó, beépítetlen fejlesztési területek esetén meg kell vizsgálni a visszasorolás, vagy az időbeni ütemezés lehetőségét a környezeti, társadalmi és gazdasági folyamatok tükrében.
<b>a követelmény teljesítése:</b>	<b>Jelen módosítás során nem történik új fejlesztési terület kijelölése.</b>
<b>követelmény:</b>	<b>5/2020 (VI. 26.) 6.§ (3):</b> Az (1) bekezdés szerinti követelmény egymással határos önkormányzatok közös tervezése során a településcsoportra vonatkozóan is alkalmazható.
<b>a követelmény teljesítése:</b>	<b>Jelen módosítás során nem történik a határos önkormányzattal közös tervezés.</b>
<b>követelmény:</b>	<b>5/2020 (VI. 26.) 6.§ (4):</b> Az (1)-(3) bekezdést nem kell alkalmazni, ha a) a fejlesztés megyei területfejlesztési programban, vagy települések által közösen készített integrált településfejlesztési stratégiájában szerepel, b) a módosítás a nemzetgazdasági szempontból kiemelt jelentőségű beruházások megvalósításának gyorsításáról és egyszerűsítéséről szóló törvény hatálya alá tartozó ügy tárgyát képezi, c) visszasorolás esetén az épített környezet alakításáról és védelméről szóló törvény szerinti kártalanítási kötelezettség fennáll.
<b>a követelmény teljesítése:</b>	<b>Jelen módosítás a fentebbi pontokban nem releváns.</b>



<b>követelmény:</b>	<b>5/2020 (VI. 26.) 6.§ (5):</b> A településrendezési eszközök készítése során a beépítésre szánt területként kijelölt, de még a területfelhasználásnak megfelelően nem kialakult zártkerti területek esetén meg kell vizsgálni a visszasorolás lehetőségét a valós területhasználat, az ingatlan-nyilvántartás szerinti művelési ágak, a meglévő építmények rendeltetése alapján.
<b>a követelmény teljesítése:</b>	Jelen módosítás során nem történik új beépítésre szánt terület kijelölése.
<b>követelmény:</b>	<b>5/2020 (VI. 26.) 6.§ (6):</b> A központi belterülettel szerves településszerkezeti kapcsolatban nem álló zártkertek területén – a különleges terület kivételével – új beépítésre szánt terület nem jelölhető ki. A központi belterülettel szerves településszerkezeti kapcsolatban áll az érintett zártkert, ha a) az a meglévő belterülethatártól számított legfeljebb 2000 méteren belül fekszik és szilárd burkolatú helyi gyűjtőúttal megközelíthető, és b) közösségi közlekedési eszköz megállóhelyének legfeljebb 500 méteres körzetében található.
<b>a követelmény teljesítése:</b>	Jelen módosítás során nem történik új beépítésre szánt terület kijelölése.
<b>követelmény:</b>	<b>5/2020 (VI. 26.) 7.§ (1):</b> Települési térségben lévő, jogszabály szerint lehatárolt barnamezős terület újrahasznosítása, fejlesztése érdekében olyan területfelhasználási egységet kell kijelölni, mely elősegíti annak integrálódását a kialakult településszövetbe, összhangban van a szomszédos területek terület-felhasználásával és városok esetében elősegíti a térszervező szerep erősödését.
<b>a követelmény teljesítése:</b>	A módosítás nem érint barnamezős területet.
<b>követelmény:</b>	<b>5/2020 (VI. 26.) 7.§ (2):</b> 1 ha-nál nagyobb új lakó-, gazdasági és üdülőterület kijelölését megelőzően tisztázni kell a beépítés infrastrukturális feltételeit, valamint az útépitési és közművesítési hozzájárulás kötelezettségének teljesítésével érintettek körét.
<b>a követelmény teljesítése:</b>	Jelen módosítás során az infrastrukturális feltételek adottak.
<b>követelmény:</b>	<b>5/2020 (VI. 26.) 7.§ (3):</b> Hagyományosan vidéki településeken új beépítésre szánt terület kijelölése során meg kell vizsgálni a települési térségben lévő felhagyott telkek, telekcsoportok adott fejlesztésre való alkalmasságát.
<b>a követelmény teljesítése:</b>	Nyíregyháza nem a hagyományosan vidéki településhez tartozik. A településhálózatra gyakorolt hatása nem releváns.
<b>követelmény:</b>	<b>5/2020 (VI. 26.) 7.§ (4):</b> Az 5. § (1) bekezdésének ad) pontjával érintett települések, valamint a 3.13. melléklet szerinti „Záhony-Kisvárdai térségbe” tartozó települések helyi építési szabályzata a kereskedelmi, szolgáltató gazdasági területre az országos településrendezési követelményektől eltérően az építési telek megengedett legnagyobb beépítettségét 70%-ban, legkisebb zöldfelületét 15%-ban is megállapíthatja, amennyiben az érintett telkek: a) a településrendezési eszközökben lehatárolt barnamezős területek, vagy b) az érintett építési telkek már beépült gazdasági területen találhatóak, és a gazdasági tevékenységek helyhez kötöttsége miatt nincs mód a telephely területének bővítésére.
<b>a követelmény teljesítése:</b>	A módosításra kijelölt területek nem tartoznak a „Záhony-Kisvárdai térségbe”.



<b>követelmény:</b>	<b>5/2020 (VI. 26.) 7.§ (5):</b> A (4) bekezdés szerinti eltérés nem alkalmazható településközpontban elhelyezkedő, vagy lakóterülettel körülvett kereskedelmi, szolgáltató gazdasági területek esetén.
<b>a követelmény teljesítése:</b>	<b>A módosításra kijelölt területek nem tartoznak a „Záhony-Kisvárdai térségbe”.</b>

<b>8. Térségi együttműködések övezete</b>	
<b>követelmény:</b>	<b>5/2020 (VI. 26.) 8.§ (1):</b> Nyíregyháza településfejlesztési koncepciójában és integrált településfejlesztési stratégiájában Debrecen Megyei jogú Városával történő együttműködéssel összhangban a városkörnyék urbanizálódását elősegítő célrendszert kell meghatározni.
<b>a követelmény teljesítése:</b>	<b>Településfejlesztési koncepció, stratégia jelen módosítás keretében nem készül, mivel nem új rendezési terv készül, csak a jelenleg hatályos településrendezési eszközök módosulnak a kijelölt területeken.</b>
<b>követelmény:</b>	<b>5/2020 (VI. 26.) 8.§ (2):</b> A Debrecen-Nyíregyháza urbanizációs tengellyel érintett települések településfejlesztési koncepciójának és integrált településfejlesztési stratégiájának készítése során olyan célokat, részcélokat, beavatkozásokat kell meghatározni, melyek erősítik a térség beépített területeinek és infrastruktúrájának minőségi fejlesztését, különösen: a) a lakóterületek minőségi fejlesztését, b) a központok, átszállási pontok elérhetőségének javítását, c) az átszállási pontok környezetének rendezését, ingázás komfortjának növelését (pl. vasútállomások, autóbussz állomások), d) a térszervező szerepű szolgáltatások erősítését és e) a kerékpárút-hálózat folytonossá tételét.
<b>a követelmény teljesítése:</b>	<b>Településfejlesztési koncepció, stratégia jelen módosítás keretében nem készül, mivel nem új rendezési terv készül, csak a jelenleg hatályos településrendezési eszközök módosulnak a kijelölt területeken.</b>
<b>követelmény:</b>	<b>5/2020 (VI. 26) 8.§ (3):</b> A Nyírségi–Szatmári–Beregi város csoport járásközpontjainak településfejlesztési koncepciójának készítése során a jövőkép és célrendszer kidolgozásakor vizsgálni kell a városok közötti együttműködés lehetőségeit (gazdaságfejlesztés, turizmus, oktatás, elérhetőség javítása, stb.).
<b>a követelmény teljesítése:</b>	<b>Településfejlesztési koncepció, stratégia jelen módosítás keretében nem készül, mivel nem új rendezési terv készül, csak a jelenleg hatályos településrendezési eszközök módosulnak a kijelölt területeken.</b>
<b>követelmény:</b>	<b>5/2020 (VI. 26) 8.§ (4):</b> A Nyírségi–Szatmári–Beregi város csoport hatásterületével érintett települések településfejlesztési koncepciójának kidolgozásakor figyelembe kell venni a járásközpontok településfejlesztési koncepciójának céljait és beavatkozásait.
<b>a követelmény teljesítése:</b>	<b>Településfejlesztési koncepció, stratégia jelen módosítás keretében nem készül, mivel nem új rendezési terv készül, csak a jelenleg hatályos településrendezési eszközök módosulnak a kijelölt területeken.</b>
<b>követelmény:</b>	<b>5/2020 (VI. 26) 8.§ (5):</b> A város párok és szomszédvárosok esetén a településfejlesztési koncepció és integrált településfejlesztési stratégia jövőképeinek és célrendszerének kidolgozása során vizsgálni kell az együttműködés lehetőségeit (pl. turizmus, gazdaságfejlesztés, oktatás, közösségi közlekedés).



a követelmény teljesítése:	Településfejlesztési koncepció, stratégia jelen módosítás keretében nem készül, mivel nem új rendezési terv készül, csak a jelenleg hatályos településrendezési eszközök módosulnak a kijelölt területeken.
követelmény:	5/2020 (VI. 26) 8.§ (6): Amennyiben a szomszédvárosok, az aprófalvas térség és a Záhony-Kisvárdra térség települései együttműködve végeznek település-, vagy területfejlesztéssel összefüggő tevékenységet, akkor közösen kell meghatározni az erre irányuló tervezés célját, szempontjait, feltételeit.
a követelmény teljesítése:	Településfejlesztési koncepció, stratégia jelen módosítás keretében nem készül, mivel nem új rendezési terv készül, csak a jelenleg hatályos településrendezési eszközök módosulnak a kijelölt területeken.

<b>10. Gyümölcsstermesztés térségi jelentőségű övezete</b>	
követelmény:	5/2020 (VI. 26.) 10.§ (1): A településfejlesztési koncepció készítésekor a gyümölcsgazdálkodással (termelés szerkezet, termesztés, feldolgozás) és a gyümölcssturizmussal összefüggő célrendszert és beavatkozásokat a meglévő turisztikai kínálatot figyelembe véve kell meghatározni.
a követelmény teljesítése:	Településfejlesztési koncepció, stratégia jelen módosítás keretében nem készül, mivel nem új rendezési terv készül, csak a jelenleg hatályos településrendezési eszközök módosulnak a kijelölt területeken.
követelmény:	5/2020 (VI. 26.) 10.§ (2): A településrendezési eszközök készítésekor a gyümölcsstermesztést és -feldolgozást támogató szabályokat kell kidolgozni a helyi gazdálkodási hagyományokkal összhangban.
a követelmény teljesítése:	Településfejlesztési koncepció, stratégia jelen módosítás keretében nem készül, mivel nem új rendezési terv készül, csak a jelenleg hatályos településrendezési eszközök módosulnak a kijelölt területeken.
követelmény:	5/2020 (VI. 26) 10.§ (3): A településrendezési eszközök készítésekor le kell határolni a gyümölcsstermesztés térségi jelentőségű övezetét a valós területhasználat alapján, ahol beépítésre szánt területek közül kizárólag a gyümölcsstermesztésre, -tárolásra és -feldolgozásra szolgáló különleges mezőgazdasági üzemi terület jelölhető ki.
a követelmény teljesítése:	Településfejlesztési koncepció, stratégia jelen módosítás keretében nem készül, mivel nem új rendezési terv készül, csak a jelenleg hatályos településrendezési eszközök módosulnak a kijelölt területeken.

<b>11. Felső-Tisza menti komplex tájgazdálkodási és turisztikai övezet</b>	
követelmény:	5/2020 (VI. 26.) 11.§ (1): A településszerkezeti tervek készítése során a területfelhasználás rendszerét a beépítésre nem szánt területeken a vízgazdálkodási, a táj- és természetvédelmi, a tájgazdálkodási és a turisztikai célokkal összhangban kell megállapítani.
a követelmény teljesítése:	Új településszerkezeti terv jelen módosítás keretében nem készül, csak a jelenleg hatályos módosul a kijelölt területeken.
követelmény:	5/2020 (VI. 26.) 11.§ (2): A különleges mezőgazdasági üzemi terület vagy gazdasági terület kijelölését megelőzően vizsgálni kell, hogy az adott településen rendelkezésre áll-e más, olyan meglévő major vagy gazdasági telephely, mely alkalmas a fejlesztés megvalósítására.



a követelmény teljesítése:	Új különleges mezőgazdasági üzem vagy gazdasági terület kijelölése nem történik jelen módosítás során.
követelmény:	<b>5/2020 (VI. 26.) 11.§ (3):</b> A természetvédelmi szempontból kiemelten kezelendő gyepterületek csak olyan korlátozott használatú mezőgazdasági terület területfelhasználási egységbe sorolhatók, melyek a gyepterületek fenntartását, kutatását és bemutatását szolgálják.
a követelmény teljesítése:	Jelen módosítás során nem történik gyepterületeket érintő területfelhasználási módosítás.
követelmény:	<b>5/2020 (VI. 26.) 11.§ (4):</b> Erdőterület területfelhasználási egység csak a mezőgazdasági (mezővédő fásítás), árvízvédelmi, táj- és természetvédelmi vagy a településökölógiai célokkal összhangban és a tájkarakterhez illeszkedő módon jelölhető ki.
a követelmény teljesítése:	Jelen módosítások nem érintik a fentebb említett területeket.
követelmény:	<b>5/2020 (VI. 26.) 11.§ (5):</b> Amennyiben a térségi szerkezeti terv nem vízgazdálkodási térségként jelöli az övezet területén lévő 1 ha feletti egybefüggő nádas művelési ágú alrészleteket, ex-lege védett lápokot és szikes tavakat, akkor azokat természetközeli terület területfelhasználásba kell besorolni.
a követelmény teljesítése:	Jelen módosítások nem érintik a fentebb említett területeket.
követelmény:	<b>5/2020 (VI. 26.) 11.§ (6):</b> Vizes élőhelyek csak olyan területfelhasználási egységbe sorolhatók, melyek azok fenntartását vagy élőhely-rekonstrukcióját biztosítják.
a követelmény teljesítése:	Jelen módosítások nem érintik a fentebb említett területeket.
követelmény:	<b>5/2020 (VI. 26.) 11.§ (7):</b> A VTT tározók területén a valós használatnak megfelelő területfelhasználási egységeket kell megállapítani.
a követelmény teljesítése:	Jelen módosítások nem érintik a fentebb említett területeket.
követelmény:	<b>5/2020 (VI. 26.) 12§ (1):</b> A helyi építési szabályzat készítése során a térségi és helyi sajátosságok (kiemelt agrártermékekre specializáltan) figyelembevételével rendelkezni kell a birtokközpont elhelyezésére alkalmas területek lehatárolásáról és az új birtokközponthoz kapcsolódó minimális birtoktest méretének, beépítésének helyi szabályairól.
a követelmény teljesítése:	Jelen módosítások nem érintik a fentebb említett területeket.



<b>követelmény:</b>	<b>5/2020 (VI. 26.) 12.§ (2):</b> Új beépítésre szánt különleges mezőgazdasági üzemi terület kijelölése esetén a MaTrT 12.§ (3) bekezdésének előírását azzal az eltéréssel kell alkalmazni, hogy a területnövekmény legkevesebb 5%-ának megfelelő mértékben védelmi rendeltetésű erdőterületet (mezővédő erdősávként) kell kijelölni, mely elősegíti az adott fejlesztéshez kapcsolódó nagytáblák tagolását, a mezsgyék fásítását, a tájba illesztést és a szélerozió hatásának csökkentését. A kijelölést a biotóp-hálózati rendszer fejlesztésének szempontjai figyelembe vételével kell elvégezni.
<b>a követelmény teljesítése:</b>	Jelen módosítások nem érintik a fentebb említett területeket.
<b>követelmény:</b>	<b>5/2020 (VI. 26.) 12.§ (3):</b> Amennyiben a területek biológiai aktivitás-értékének számításáról szóló jogszabály előírásai szükségessé teszik, akkor az adott fejlesztés környezetében kell a (2) bekezdés szerinti módon további mezővédő védelmi rendeltetésű erdőterületet vagy korlátozott használatú mezőgazdasági területfelhasználást (állandó gyepek) kijelölni.
<b>a követelmény teljesítése:</b>	Jelen módosítások nem érintik a fentebb említett területeket.
<b>követelmény:</b>	<b>5/2020 (VI. 26.) 13.§ (1):</b> A megyei területfejlesztési dokumentumokat figyelembe véve a turisztikai infrastruktúra-hálózatok összehangolt fejlesztésére és tervezésére a településfejlesztési koncepcióban, valamint az integrált településfejlesztési stratégiában célokat, részcélokat és beavatkozásokat kell meghatározni.
<b>a követelmény teljesítése:</b>	Településfejlesztési koncepció, stratégia jelen módosítás keretében nem készül, mivel nem új rendezési terv készül, csak a jelenleg hatályos településrendezési eszközök módosulnak a kijelölt területeken.
<b>követelmény:</b>	<b>5/2020 (VI. 26.) 13.§ (2):</b> A folyószakaszokkal vagy holtágakkal rendelkező települések településfejlesztési koncepciójában, integrált településfejlesztési stratégiájában, olyan további célrendszert és beavatkozásokat kell meghatározni, amelyek a települési és a térségi turisztikai célokkal összhangban vannak.
<b>a követelmény teljesítése:</b>	Településfejlesztési koncepció, stratégia jelen módosítás keretében nem készül, mivel nem új rendezési terv készül, csak a jelenleg hatályos településrendezési eszközök módosulnak a kijelölt területeken.
<b>követelmény:</b>	<b>5/2020 (VI. 26.) 13.§ (3):</b> A településszerkezeti terv készítése során a turisztikai infrastruktúra-hálózatot úgy kell kialakítani, hogy azok kövessék a vízfolyásokat vagy a természetes és mesterséges tájlelemeket és érintsék a kulturális, valamint a természeti örökség értékeit.
<b>a követelmény teljesítése:</b>	Új településszerkezeti terv jelen módosítás keretében nem készül, csak a jelenleg hatályos módosul a kijelölt területeken.

<b>19. Honvédelmi és katonai célú terület övezete</b>	
<b>követelmény:</b>	<b>OTrT 32.§ (1):</b> A honvédelmi és katonai célú terület övezetét a településrendezési eszközökben kell tényleges kiterjedésének megfelelően lehatárolni.
<b>a követelmény teljesítése:</b>	A hatályos településrendezési eszközeink már tartalmazzák, a módosítás során nem történt új honvédelmi és katonai célú terület kijelölése.



<b>követelmény:</b>	<b>OTrT 32.§ (2):</b> <i>Az övezet (1) bekezdés alapján lehatárolt területét a településrendezési eszközökben</i> a) a b) pontban megfogalmazottak kivételével - minden területfelhasználási kategóriában - beépítésre szánt vagy beépítésre nem szánt különleges honvédelmi, katonai és nemzetbiztonsági célra szolgáló terület területfelhasználási egységbe kell sorolni; b) a zárt bekerített objektumok kivételével honvédelmi célú erdőterület területfelhasználási egységbe kell sorolni, ha az adott terület az erdők övezete által is érintett.
<b>a követelmény teljesítése:</b>	<b>A hatályos településrendezési eszközeink már tartalmazzák, a módosítás során nem történt új honvédelmi és katonai célú terület kijelölése.</b>
<b>követelmény:</b>	<b>OTrT 32.§ (3):</b> <i>A (2) bekezdésben foglalt területfelhasználási egység kijelölésének módosítása csak a honvédelemért felelős miniszter hozzájárulásával lehetséges.</i>
<b>a követelmény teljesítése:</b>	<b>A hatályos településrendezési eszközeink már tartalmazzák, a módosítás során nem történt új honvédelmi és katonai célú terület kijelölése.</b>



SZABOLCS-SZATMÁR-BEREG VÁRMEGYEI  
KORMÁNYHIVATAL

Ügyiratszám: SZ/4ÁF/00019-27/2025.

Hiv. szám: FŐÉP/1209-26/2024.

Üi.: Kukucska Zsolt

Melléklet: 1. sz. beérkezett vélemények  
és azok kiértékelése, jegyzőkönyv.

**DR. KOVÁCS FERENC**  
polgármester  
**POLGÁRMESTERI HIVATAL**

**NYÍREGYHÁZA**

Kossuth tér 1.  
4401

**Tárgy:** Nyíregyháza Megyei Jogú Város településrendezési eszközeinek módosítása – MÓDOSÍTÁSOK  
I./2025. – 1 terület

- 1. beavatkozási pont:** Nyíregyháza déli részén az M3 autópálya – 01477 hrsz.-ú út – 01442 hrsz.-ú út – 01438 hrsz.-ú út – 01440 hrsz.-ú út – 01430/7 hrsz.-ú út - Butykasor utca közötti terület.  
(Má→KÖá)

Tervező: Nyíregyháza Megyei Jogú Város Polgármesteri Hivatala Főépítési Osztály – Végh József  
településmérnök

Tervdokumentáció keltezése: 2025. február hó

**Egyszerűsített eljárás – záró szakmai vélemény**

**Tisztelt Polgármester Úr!**

A tárgyi ügy 1. beavatkozási pontját Nyíregyháza MJV Közgyűlése 127/2024. (IX. 12.) számú határozata alapján - konkrét beruházások megvalósítása érdekében – kiemelt fejlesztési területté nyilvánította, valamint Nyíregyháza MJV Közgyűlése Városstratégiai és Környezetvédelmi Bizottsága 165/2024. (XI. 06.) számú határozata alapján döntött a fejlesztési területek eljárásának megindításáról.

A beruházás megvalósítása érdekében Nyíregyháza MJV településszerkezeti tervét és leírását, valamint helyi építési szabályzatát és szabályozási tervét módosítani szükséges. A településtervek tartalmáról, elkészítésének és elfogadásának rendjéről, valamint egyes településrendezési sajátos jogintézményekről szóló 419/2021. (VII. 15.) Korm. rendelet (a továbbiakban: Rendelet) 68. § (1) bekezdés b) pont ba) alpontja alapján - a módosítások egyeztetése az Önkormányzat kérésének megfelelően - egyszerűsített eljárás keretében történik.

*A tárgyi módosítás*

- a Rendelet – 2022. június 30. napján hatályos állapot szerinti – VI. fejezet egyeztetési és elfogadási eljárási szabályai alapján, továbbá

- az országos településrendezési és építési követelményekről szóló 253/1997. (XII. 20.) Korm. rendelet (a továbbiakban: OTÉK) 2012. augusztus 6-án hatályos településrendezési követelményeinek, valamint jelmagyarázatának figyelembevételével történik, ezért a jogszabályi hivatkozások is erre a jogi állapotra vonatkoznak.

**I. A 2025. március 4-én történt egyeztető tárgyaláson és az ügghöz beérkezett írásos véleményekben jogszabályi alapon nyugvó, kifogást emelő vélemény nem volt.**

**II. TERÜLETRENDEZÉSI TERVEKKEL VALÓ ÖSSZHANG**

A jelenleg figyelembe veendő magasabb szintű területrendezési terv a 2018. évi CXXXIX. törvénnyel jóváhagyott Magyarország és egyes kiemelt térségeinek területrendezési terve (MoTrT), valamint Szabolcs-Szatmár-Bereg Vármegye területrendezési szabályzatáról, térségi szerkezeti tervéről és térségi övezeteiről szóló 9/2023. (II. 24.) önkormányzati rendelettel jóváhagyott Szabolcs-Szatmár-Bereg Vármegyei Területrendezési terv (MTrT).

A területrendezési terv és a településrendezési terv összhangját vizsgálni és igazolni kell, melynek során az

Állami Főépítési Iroda

4400 Nyíregyháza, Hősök tere 5. 4401 Nyíregyháza, Pf.: 199. Telefon: 42/795-691 Fax: 42/599-309  
KRID: 528363978 E-mail: allami.foepitesz@szabolcs.gov.hu Honlap: <http://www.kormanyhivatalok.hu>

MoTrT tv. átmeneti rendelkezéseit is figyelembe kell venni.

**A tárgyi módosításhoz kapcsolódóan az egyszerűsített eljárás egyeztető tárgyalása során megküldött véleményezési dokumentáció alapján megállapítható, hogy az abban foglaltak nem ellentétesek az MTrT-vel.**

**A településrendezési eszközök tárgyi módosítását – az egyeztető tárgyalás eredménye alapján – nem kifogásolom.**

**Felhívom a továbbiakban a szíves figyelmét arra, hogy:**

- A záró szakmai vélemény 6 hónapig érvényes. . [Hiv.: Rendelet 67. § (10) bekezdése]
- A településterv elfogadása az egyeztetést követően történik, önkormányzati határozat és/vagy rendelet formájában. [Hiv.: Rendelet 59. § (1) bekezdés d) pontja]
- **A jóváhagyott tervek feltöltésének kötelezettsége:**
  - A polgármester
    - a) a fejlesztési tervet és a kézikönyvet legkésőbb a közzététele napján, és
    - b) a rendezési tervet és a településképi rendeletet legkésőbb a hatálybalépése napján feltölti az E-TÉR felületre.

**Nyíregyháza, dátum elektronikus aláírás szerint**

**Tisztelettel:**

**Kótai  
Csaba**

Digitálisan  
aláírta: Kótai  
Csaba  
Dátum:  
2025.03.05  
09:54:03 +01'00'

**Román István főispán  
nevében és megbízásából:**

**Kótai Csaba  
Állami Főépítész**

Kapják:

1. Címzett E-TÉR rendszeren keresztül)
2. Irattár