



Ügyiratszám: FŐÉP/804-50/2024.
Ügyintéző: Máriás Éva

ELŐTERJESZTÉS

a Közgyűléshez

Nyíregyháza 19/2005. (V.5.) önkormányzati rendelettel jóváhagyott helyi építési szabályzatának módosításáról és egységes szerkezetű szövegének megállapításáról szóló 21/2007. (VI. 12.) önkormányzati rendelet módosításának jóváhagyására (MÓDOSÍTÁSOK IV./2024. – Kincs utcán útszabályozás törlése című dokumentáció alapján 2 területre vonatkozóan általános eljárásban, MÓDOSÍTÁSOK IX./2024. – 2 területre vonatkozóan egyszerűsített eljárásban, MÓDOSÍTÁSOK VIII./2024. – 1 terület egyszerűsített eljárásban)

.....
Dr. Kovács Ferenc
Polgármester

.....
Kovács Rita
városi főépítész

törvényességi véleményezést végző
személyek aláírása:

.....
Dr. Szemán Sándor
címzetes főjegyző

.....
Faragóné Széles Andrea
Jegyzői kabinet vezetője

Véleményező bizottságok:

- Városstratégiai és Környezetvédelmi Bizottság
- Jogi, Ügyrendi és Etikai Bizottság



Tisztelt Közgyűlés!

Nyíregyháza MJV Közgyűlésének Városstratégiai és Környezetvédelmi Bizottsága (továbbiakban: Bizottság) átruházott hatáskörében döntött a város 117/2005. (V.4.) sz. közgyűlési határozattal megállapított településszerkezeti tervének, valamint a 21/2007. (VI.12.) önkormányzati rendelettel jóváhagyott helyi építési szabályzatának és szabályozási tervének módosításáról több területre vonatkoztatva. A településrendezési eszközök módosítása a tartalmi követelményeket tekintve az **OTÉK 121.§ (1) bekezdés alapján 2012. augusztus 6-án hatályos II. fejezete**, valamint 1. számú melléklete és a településrendezési eszköz módosításakor hatályos III. fejezete figyelembevételével készült.

A 2022. július 1. előtt indított eljárásokat a településfejlesztési koncepcióról, az integrált településfejlesztési stratégiáról és a településrendezési eszközökről, valamint egyes településrendezési sajátos jogintézményekről szóló 314/2012. (XI.8.) Korm. rendelet (továbbiakban: korábbi Korm. rendelet) alapján, a 2022. július 1. után indított eljárásokat a településtervek tartalmáról, elkészítésének és elfogadásának rendjéről, valamint egyes településrendezési sajátos jogintézményekről szóló 419/2021. (VII. 15.) Korm. rendelet (továbbiakban: Korm. rendelet) alapján folytattuk le. A módosítási javaslatok jellegükből adódóan többféle eljárástípusba lettek besorolva.

Módosítások IV./2024. – Kincs utcán útszabályozás törlése című dokumentáció alapján 2 terület

A módosító eljárás 2024. márciusában indult el FŐÉP/332/2024. ügyiratszámom **2 beavatkozási ponton** általános eljárásban. A Korm. rendelet 62. §. alapján a rendezési terv módosító eljárás az **általános eljárás** keretein belül lefolytathatóvá vált. A 2/2005. (I. 11.) Korm. rendeletben meghatározott környezeti vizsgálat szükségességéről a jogszabályban meghatározott szervek véleményét megkértük. Vélemények alapján a Bizottság **85/2024. (V.14.) sz. határozatában nem tartotta szükségesnek** a környezeti vizsgálat elkészíttetését.

A teljes körű nyilvánosság biztosításának érdekében a **véleményezési szakaszban** 2024. májusában a veszélyhelyzet ideje alatt a **partnerségi egyeztetés**, valamint a **lakossági fórum** elektronikus úton került meghirdetésre. A hirdetményt a 2024. május 20-án megjelenő Nyíregyházi Naplóban és a honlapunkon közzétettük. A partnerségi egyeztetésre és az elektronikus úton megtartott lakossági fórumra **észrevétel, javaslat nem érkezett** a 2024. június 5-i határidőig, a Bizottság a **115/2024. (VI.25.) sz. határozatában elfogadta a beérkezett partnerségi véleményeket**.

Véleményezés céljából a Korm. rendelet 66. § szerint megkerestük a meghatározott államigazgatási szerveket és a Szabolcs-Szatmár-Bereg Megyei Önkormányzati Hivatalt és megküldtük véleményezésre a véleményezési dokumentációt. A beérkezett észrevételeket a záró szakmai véleménykérő dokumentáció készítésénél figyelembe vettük, a vélemények kiértékelése megtörtént. A Bizottság a véleményeket, észrevételeket a **114/2024. (VI.25.) sz. határozatában elfogadta**.

Az épített környezet alakításáról és védelméről szóló 1997. évi LXXVIII. törvény 7. § (3) e) pontja alapján Nyíregyháza MJV Közgyűlése a beépítésre szánt terület növelését **98/2024. (VI.27.) sz. határozatában elfogadta**.



Mindezek ismeretében **SZ/4ÁF/0059-6/2024.** ügyiratszámom **Állami Főépítész Úr záró szakmai véleményét megadta, a módosításokat nem kifogásolta. (lásd 7. sz. melléklet!)**

Módosítások IX./2024. – 2 terület

A módosító eljárás 2024. júliusában indult FŐÉP/1014/2024. ügyiratszámom 3 területre vonatkozóan **egyszerűsített eljárásban.** Az adatszolgáltatás kérés megtörtént. A 2/2005. (I. 11.) Korm. rendeletben meghatározott **környezeti vizsgálat szükségességéről** a jogszabályban meghatározott szervek véleményét megkértük. A megkérdezett környezet védelméért felelős szakigazgatási szervek nem tartották szükségesnek a környezeti vizsgálat elkészíttetését. A Bizottság átruházott hatáskörében **133/2024. (VIII.13.) sz. határozatában** nem tartotta szükségesnek a környezeti vizsgálat elkészíttetését.

A teljes körű nyilvánosság biztosításának érdekében a **lakossági fórumot** a veszélyhelyzet ideje alatt elektronikus úton folytattuk le. A hirdetményt a 2024. július 29-én megjelenő Nyíregyházi Naplóban és a honlapunkon közzétettük. A partnerségi egyeztetésre és az elektronikus úton megtartott lakossági fórumra észrevétel, javaslat nem érkezett a 2024. augusztus 12-i határidőig. A Bizottság átruházott hatáskörében **134/2024. (VIII.13.) sz. határozatában elfogadta a partnerségi véleményezés kiértékelését.**

Az eljárás három beavatkozási pontjából egy teljes egészében egy pedig részben elmarad, mivel az MTrT összhangjának biztosításához szükséges területrendezési hatósági eljárás még nem került lefolytatásra.

Mindezek ismeretében a módosítási tervezethez a 2024. szeptemberi egyeztető tárgyalást követően **Állami Főépítész Úr záró szakmai véleményét megadta, a módosításokat nem kifogásolta. (lásd 9. sz. melléklet!)**

Módosítások VIII./2024. – 1 terület

A módosító eljárás 2024. júliusában indult el FŐÉP/804/2024. ügyiratszámom **1 beavatkozási ponton** általános eljárásban. A Korm. rendelet 62. §. alapján a rendezési terv módosító eljárás az **általános eljárás** keretein belül lefolytathatóvá vált. A 2/2005. (I. 11.) Korm. rendeletben meghatározott környezeti vizsgálat szükségességéről a jogszabályban meghatározott szervek véleményét megkértük. Vélemények alapján a Bizottság **130/2024. (VIII.13.) sz. határozatában nem tartotta szükségesnek** a környezeti vizsgálat elkészíttetését.

A teljes körű nyilvánosság biztosításának érdekében a **véleményezési szakaszban** 2024. júliusában a veszélyhelyzet ideje alatt a **partnerségi egyeztetés,** valamint a **lakossági fórum** elektronikus úton került meghirdetésre. A hirdetményt a 2024. július 29-én megjelenő Nyíregyházi Naplóban és a honlapunkon közzétettük. A partnerségi egyeztetésre és az elektronikus úton megtartott lakossági fórumra **észrevétel, javaslat nem érkezett** a 2024. augusztus 12-i határidőig, a Bizottság **132/2024. (VIII.13.) sz. határozatában elfogadta a partnerségi véleményezés kiértékelését.**

Véleményezés céljából a Korm. rendelet 66. § szerint megkerestük a meghatározott államigazgatási szerveket és a Szabolcs-Szatmár-Bereg Megyei Önkormányzati Hivatalt és megküldtük véleményezésre a véleményezési dokumentációt. A beérkezett észrevételeket a záró szakmai véleménykérő dokumentáció készítésénél figyelembe vettük, a vélemények kiértékelése megtörtént. A Bizottság a véleményeket, észrevételeket a **131/2024. (VIII.13.) sz. határozatában elfogadta.**



Mindezek ismeretében **SZ/4ÁF/00113-6/2024.** ügyiratszámom **Állami Főépítész Úr** záró szakmai véleményét megadta, a módosításokat nem kifogásolta. (lásd 8. sz. melléklet!)

A fentebb részletezett eljárások esetében a módosítási javaslatok szükségessé teszik a **településszerkezeti terv** módosítását is, ez **határozattal jóváhagyandó** munkarész. (lásd 1. sz. melléklet!) A **Helyi Építési Szabályzat (HÉSZ)** szöveges része nem módosul. A **szabályozási tervlapok** a módosítási területekre vonatkozóan változnak, ezeket a rajzi munkarészeket a véleményezési dokumentációval az előterjesztéshez mellékeljük. (lásd 4., 5. és 6. sz. melléklet!) A különböző fejezetek csak a módosuló rajzi részeket tartalmazzák, egységes szerkezetben az elfogadást követően kerülnek dokumentálásra. A szabályozási tervlapok változásai **rendelettel jóváhagyandó munkarészek.** (lásd 2. és 3. sz. melléklet!)

Tájékoztatásul közöljük, hogy a Korm. rendelet alapján a településrendezési eszközök az elfogadást követő napon lépnek hatályba. Kérem T. Közgyűlést, hogy az előterjesztést megtárgyalva a **mellékelt határozat tervezet és rendelet tervezet jóváhagyásával döntését meghozni szíveskedjen.**

Nyíregyháza, 2024. szeptember 2.

Tisztelettel:



Kovács Rita
városi főépítész



H a t á r o z a t - t e r v e z e t

**Nyíregyháza Megyei Jogú Város
Közgyűlésének
...../2024. (IX.12.) számú
h a t á r o z a t a**

**Nyíregyháza Megyei Jogú Város településszerkezeti terve és a szerkezeti terv leírásról
szóló 114/2005. (V.4.) Önk. határozat módosításának jóváhagyására**

A Közgyűlés

az Épített környezet alakításáról és védelméről szóló többször módosított 1997. évi LXXVIII. törvény 9/B § (2) bekezdés a) pontjában kapott felhatalmazás alapján

- a 117/2005. (V.5.) sz. határozat mellékletében elfogadott, a 97/2024. (VI.27.) számú határozattal módosított és kiegészített településszerkezeti tervi leírást az alábbiak szerint módosítja:

- a Nyíregyháza MJV Polgármesteri Hivatalának Főépítési Osztálya által

MÓDOSÍTÁSOK IV./2024. – Kincs utcán útszabályozás törlése című dokumentáció alapján 2 terület általános eljárásban,

MÓDOSÍTÁSOK IX./2024. – 2 terület egyszerűsített eljárásban,

MÓDOSÍTÁSOK VIII./2024. – 1 terület általános eljárásban

lefolytatott rendezési tervi módosításait figyelembe véve a város közigazgatási területére elfogadott településszerkezeti tervének módosítását a mellékelt településszerkezeti terv szerint **jóváhagyja.**

Nyíregyháza, 2024. szeptember 12.

Dr. Kovács Ferenc
polgármester

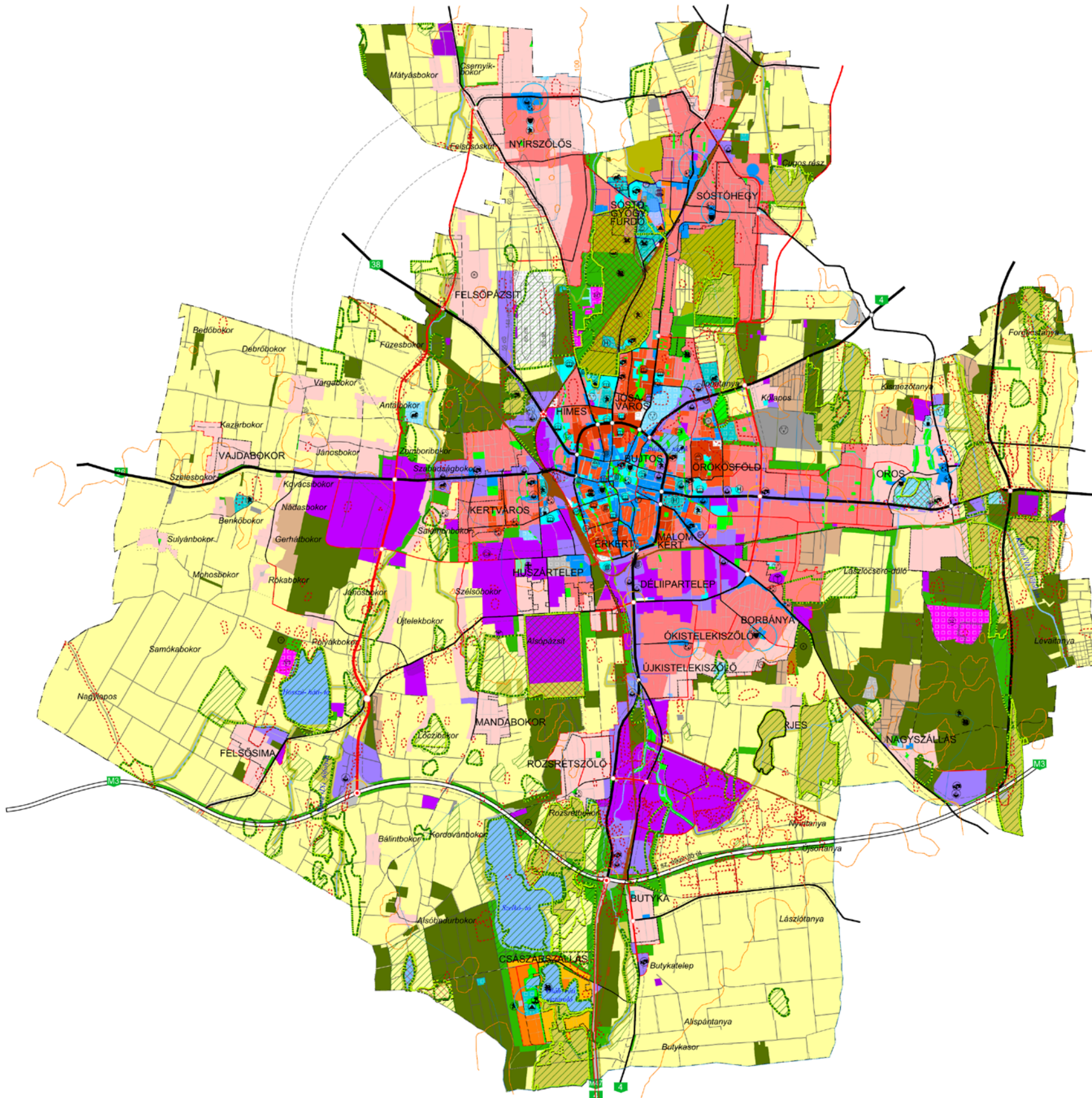
Dr. Szemán Sándor
címetes főjegyző

Erről értesülnek:

1.) a Közgyűlés tagjai

2.) a címetes főjegyző és a polgármesteri hivatal belső szervezeti egységeinek vezetői

NYÍREGYHÁZA MJV
117/2005. (V.4.) sz. KGY határozattal jóváhagyott
TELEPÜLÉSSZERKEZETI TERVLAPJA
M = 1 : 85 000



Területfelhasználás	Kód	Jel	Számjel	Számjel	Közművesítettség	Leírás
1.1	Ln	1,5	Tejles			Nagyvárosias lakóterület
1.2	Lk	1,2	Tejles			Kisvárosias lakóterület
1.3	Lke	0,35	Tejles			Kertvárosias lakóterület
1.4	Lf	0,2	Részleges			Falusias lakóterület
2.1	Vt	0,9	Tejles			Településközponti vegyes terület
2.2	Vk	1,1	Tejles			Központi vegyes terület
3.1	Gk	0,6	Tejles			Kereskedelmi-, szolgáltató gazdasági terület
3.2	Gip	0,5	Tejles			Zavaró hatású ipari gazdasági terület
3.3	Ge	0,5	Tejles			Egyéb ipari gazdasági terület
4.1	Üü	0,3	Tejles			Üdülőházas üdülőterület
4.2	Üh	0,15	Tejles			Hétvégházás üdülőterület
5.1	Kke	0,6	Tejles			Különleges kereskedelmi célú terület
5.2.1	Ki	0,6	Tejles			Különleges intézményi terület >=10% beépítettséggel
5.2.2	KiO	0,05	Tejles			Különleges intézményi terület <10% beépítettséggel
5.4	Kho	0,2	Részleges			Különleges honvédelmi terület
5.5	Kh	0,01	Részleges			Különleges hulladék elhelyezésére szolgáló terület
5.6	Kk	0,15	Részleges			Különleges városüzemeltetési célokat szolgáló kertészeti terület
5.7	K-S					Megülő energiatermék hasznosításának céljára szolgáló terület
5.8	KkO	0,25	Tejles			Különleges közlekedési terület
5.9	K-En					Megülő energiatermék hasznosításának céljára szolgáló terület
5.10	K-t					Különleges beépítésre nem szánt terület
5.11	K-kzm					Különleges beépítésre nem szánt közmezőlet
6.1.0	KÖá					Általános közlekedési terület
6.2.0	KÖv					Vasúti közlekedési terület
7.0	Z					Zöldterület
8.1.0	Ee					Egészségügyi- turisztikai célú erdő
8.2.0	Ev					Védelmi célú erdő
8.3.0	Eg					Gazdasági célú erdő
9.1.0	Mk					Mezőgazdasági kertés terület
9.2.0	Má					Mezőgazdasági általános terület
9.3.0	Mko					Mezőgazdasági korlátozott használatú terület
10	Vg					Vízgazdálkodási terület

Művi értékvédelem

- Régészeti terület
- Helyi védettségű teleszerkezet

Táj és természetvédelem

- Natura 2000 terület
- Ex lege védett terület határa
- Természeti terület határa
- Ökológiai hálózat
- Helyi jelentőségű védett ill. védelemre javasolt természeti terület határa

Környezetvédelem

- Bányatelek területe
- Védőtávolságok
- Jelentősebb vízfolyás
- Rekultiválandó terület

Közművek, híradás

- Kommunális szeméthulladék-lerakó és kezelőhely
- Távfütőmű
- Villamos állomás
- Szennyvíztisztító
- Híradástechnikai torony

Intézmények

- Igazgatási központ
- Oktatási központ- főiskola
- Művelődési központ
- Egyházi központ
- Kórház
- Kereskedelmi (bevásárló) központ
- Piac
- Vásárváros
- Kiránduló központ
- Turisztikai alközpont
- Arborétum, botanikus kert
- Vadászpark
- Lovaglás
- Sportközpont
- Szabadidőközpont
- Strand
- Termálközpont
- Vidámpark
- Elmőpark
- Kemping
- Szálloda
- Temető
- Kegyeleti park
- Kilátó
- Egészségügyi központ

Egyéb tervi elemek

- Településhatár
- Belterületi határ
- Tervezett belterületi határ
- Városkapu
- Városrész- központ
- Szintvonal
- Gyógyhely
- Gyógyhely védőterülete
- Hydrogeológiai védőzóna
- Településvédelmi terület határa
- Közmű elhelyezésére szolgáló terület

Az/2024. (.....) sz. határozattal módosítva és kiegészítve.
 A terv az állami alapadatok felhasználásával készült.
Nyíregyháza Megyei Jogú Város Polgármesteri Hivatala
Főépítészeti Osztály
 Településtervezés:
Végh József TT-15-0124
 2024. szeptember

2. sz. melléklet a FŐÉP/804-50/2024. számú előterjesztéshez

TÁJÉKOZTATÓ AZ ELŐZETES HATÁSVIZSGÁLAT EREDMÉNYÉRŐL

Rendelet-tervezet címe:	Nyíregyháza 19/2005. (V.5.) önkormányzati rendelettel jóváhagyott helyi építési szabályzatának módosításáról és egységes szerkezetű szövegének megállapításáról szóló 21/2007. (VI. 12.) önkormányzati rendelet módosításának jóváhagyására (MÓDOSÍTÁSOK IV./2024. – Kincs utcán útszabályozás törlése című dokumentáció alapján 2 terület általános eljárásban, MÓDOSÍTÁSOK IX./2024. – 2 terület egyszerűsített eljárásban, MÓDOSÍTÁSOK VIII./2024. – 1 terület általános eljárásban)			
Rendelet-tervezet valamennyi jelentős hatása, különösen				
Társadalmi, gazdasági hatás:	Költségvetési hatás:	Környezeti, egészségügyi következmények:	Adminisztratív terheket befolyásoló hatás:	Egyéb hatás:
A módosításokat követően a tulajdonos elvégezheti a tervezett fejlesztést. A jogszabálynak - és az ezzel együtt alkalmazandó településrendezési eszközöknek - a társadalomra összességében pozitív, népességmegtartó és foglalkoztatás erősítő hatása várható.	Önkormányzatra gyakorolt hatása nincs. A módosítások megvalósítása magán- és pályázati forrásból történik.	Nincs A tervmódosítás megvalósulásából következő változás a területen rendezett környezetet biztosít.	Nincs	Nincs
A rendelet megalkotása szükséges, mert:			A módosítás során a beruházó megvalósíthatja a tervezett fejlesztéseket.	
A rendelet megalkotásának elmaradása esetén várható következmények:			A városfejlesztési vagy magán fejlesztési elképzelések nem teljesíthetők, ez a település fejlődésének gátjává válhat, a település népességmegtartó képességét csökkentheti.	
A rendelet alkalmazásához szükséges feltételek:				
Személyi: Rendelkezésre áll.	Szervezeti: Adott.	Tárgyi: Adott	Pénzügyi: Adott.	

RENDELET-TERVEZET

**NYÍREGYHÁZA MEGYEI JOGÚ VÁROS
KÖZGYŰLÉSÉNEK**

**...../2024. (IX.12.) önkormányzati
rendelete**

**Nyíregyháza 19/2005. (V.5.) önkormányzati rendelettel jóváhagyott helyi építési szabályzatának
módosításáról és egységes szerkezetű szövegének megállapításáról szóló 21/2007. (VI. 12.)
önkormányzati rendelet módosításának jóváhagyására**

(MÓDOSÍTÁSOK IV./2024. – Kincs utcán útszabályozás törlése című dokumentáció alapján
2 terület általános eljárásban,
MÓDOSÍTÁSOK IX./2024. – 2 terület egyszerűsített eljárásban,
MÓDOSÍTÁSOK VIII./2024. – 1 terület általános eljárásban)

Nyíregyháza Megyei Jogú Város Önkormányzatának Közgyűlése

az Épített környezet alakításáról és védelméről szóló 1997. évi LXXVIII. törvény 9/B. § (2) bekezdés b) pontjában, a 62. § (6) bekezdés 6.) pontjában kapott felhatalmazás alapján, Magyarország helyi önkormányzatairól szóló 2011. évi CLXXXIX. törvény 13. § (1) bekezdésében, az épített környezet alakításáról és védelméről szóló 1997. évi LXXVIII. törvény 6. § (1) bekezdésében meghatározott feladatkörében eljárva, a településtervek tartalmáról, elkészítésének és elfogadásának rendjéről, valamint egyes településrendezési sajátos jogintézményekről szóló 419/2021. (VII. 15.) Korm. rendeletben biztosított véleményezési jogkörében eljáró

Szabolcs-Szatmár-Bereg Vármegyei Kormányhivatal Állami Főépítési Iroda
Szabolcs-Szatmár-Bereg Vármegyei Kormányhivatal Környezetvédelmi, Természetvédelmi és
Hulladékgazdálkodási Főosztály Komplex Engedélyezési, Természetvédelmi és Nyilvántartási
Osztály
Hortobágyi Nemzeti Park Igazgatóság
Felső-Tisza-vidéki Vízügyi Igazgatóság
Országos Vízügyi Főigazgatóság
Szabolcs-Szatmár-Bereg Vármegyei Katasztrófavédelmi Igazgatóság
Szabolcs- Szatmár- Bereg Vármegyei Kormányhivatal Népegészségügyi Főosztály Közegészségügyi
Osztály
Budapest Főváros Kormányhivatala Országos Közúti és Hajózási Hatósági Főosztály Gyorsforgalmi
Útügyi Osztály
Építési és Közlekedési Minisztérium
Építési és Közlekedési Minisztérium Léginavigációs és Repülőtéri Hatósági Főosztály
Honvédelmi Minisztérium Állami Légügyi Főosztály, mint Katonai Légügyi Hatóság
Szabolcs-Szatmár-Bereg Vármegyei Kormányhivatal Közlekedési, Műszaki, Engedélyezési és
Fogyasztóvédelmi Főosztály Útügyi Osztály
Budapest Főváros Kormányhivatala Építésügyi és Örökségvédelmi Főosztály
Szabolcs-Szatmár-Bereg Vármegyei Kormányhivatal Nyíregyházi Járási Hivatal, Hatósági Főosztály
Építésügyi és Örökségvédelmi Osztály
Szabolcs-Szatmár-Bereg Vármegyei Kormányhivatal Földhivatali Főosztály Földügyi Igazgatási
Osztály
Hajdú-Bihar Vármegyei Kormányhivatal Agrárügyi Főosztály Erdőfelügyeleti Osztály
Honvédelmi Minisztérium Hatósági Főosztály

Szabolcs-Szatmár-Bereg Vármegyei Rendőr-főkapitányság Rendészeti Igazgatóság
Közlekedésrendészeti Osztály
Szabályozott Tevékenységek Felügyeleti Hatósága Bányászati és Gépipari Főosztály Miskolci
Bányafelügyeleti Osztály
Nemzeti Média- és Hírközlési Hatóság - Debreceni Hatósági Iroda
Országos Atomenergia Hivatal Nukleáris Biztonsági Igazgatósága
Budapest Főváros Kormányhivatala Népegészségügyi Főosztály Közegészségügyi Osztály 1.
Nyíregyháza Rendőrkapitányság Közrendvédelmi és Határrendészeti Osztály
Szabolcs-Szatmár-Bereg Vármegyei Önkormányzati Hivatal Megyei Főépítésze

Szabolcs-Szatmár-Bereg Vármegyei Kormányhivatal Állami Főépítésze záró szakmai véleményének megadásával a következőket rendeli el:

Nyíregyháza Megyei Jogú Város Városstratégiai és Környezetvédelmi Bizottsága, valamint Nyíregyháza Megyei Jogú Város Jogi, Ügyrendi és Etikai Bizottsága véleményének kikérésével a következőket rendeli el:

I. Módosító rendelkezések

- 1.§.** Ör. 1. számú mellékletét képző szabályozási tervlapok módosítását jelen rendelet 1. mellékletében lévő általános eljárás szerinti 2 beavatkozási pontra jóváhagyja.
- 2.§.** Ör. 1. számú mellékletét képző szabályozási tervlapok módosítását jelen rendelet 2. mellékletében lévő egyszerűsített eljárás szerinti 2 beavatkozási pontra jóváhagyja.
- 3.§.** Ör. 1. számú mellékletét képző szabályozási tervlapok módosítását jelen rendelet 3. mellékletében lévő általános eljárás szerinti 1 beavatkozási pontra jóváhagyja.

II. Záró rendelkezések

4. §. (1) Ez a rendelet a kihirdetést követő napon lép hatályba és a következő napon hatályát veszíti. Rendelkezéseit a hatálybalépést követően induló ügyekben alkalmazni kell.

(2) A hatálybalépést megelőzően érkezett és jogerősen még el nem bírált ügyekben jelen rendelet akkor alkalmazható, ha a rendelet a kérelem tárgyára vonatkozóan kedvezőbb előírásokat tartalmaz.

Nyíregyháza, 2024. szeptember 12.

Dr. Kovács Ferenc
polgármester

Dr. Szemán Sándor
címzetes főjegyző

Nyíregyháza 19/2005. (V.5.) önkormányzati rendelettel jóváhagyott helyi építési szabályzatának módosításáról és egységes szerkezetű szövegének megállapításáról szóló 21/2007. (VI. 12.) önkormányzati rendelet módosításának

i n d o k o l á s a

Általános indokolás

A rendelet módosítását az indokolta, hogy a módosított szabályozás révén a vállalkozásfejlesztés, az infrastruktúra-fejlesztés megindulhat a beavatkozási területeken, városi és lakossági érdekek is érvényesülnek.

Részletes indokolás

1. §-hoz

A módosítások a helyi építési szabályzat mellékletét képező szabályozási tervlapokban történnek ezen rendelet 1. mellékletében szereplő 2 területen az általános eljárás szabályai szerint.

2. §-hoz

A módosítások a helyi építési szabályzat mellékletét képező szabályozási tervlapokban történnek ezen rendelet 2. mellékletében szereplő 2 területen az egyszerűsített eljárás szabályai szerint.

3. §-hoz

A módosítások a helyi építési szabályzat mellékletét képező szabályozási tervlapokban történnek ezen rendelet 3. mellékletében szereplő 1 területen az általános eljárás szabályai szerint.

4. §-hoz

A záró rendelkezéseket tartalmazza.

NYÍREGYHÁZA MEGYEI JOGÚ VÁROS ÖNKORMÁNYZATA KÖZGYŰLÉSÉNEK
...../2024. (IX.12.) önkormányzati rendeletének 1. melléklete

MÓDOSÍTÁSOK IV./2024. – Kincs utcán útszabályozás törlése című dokumentáció alapján
2 terület általános eljárásban

1. Beavatkozási pont

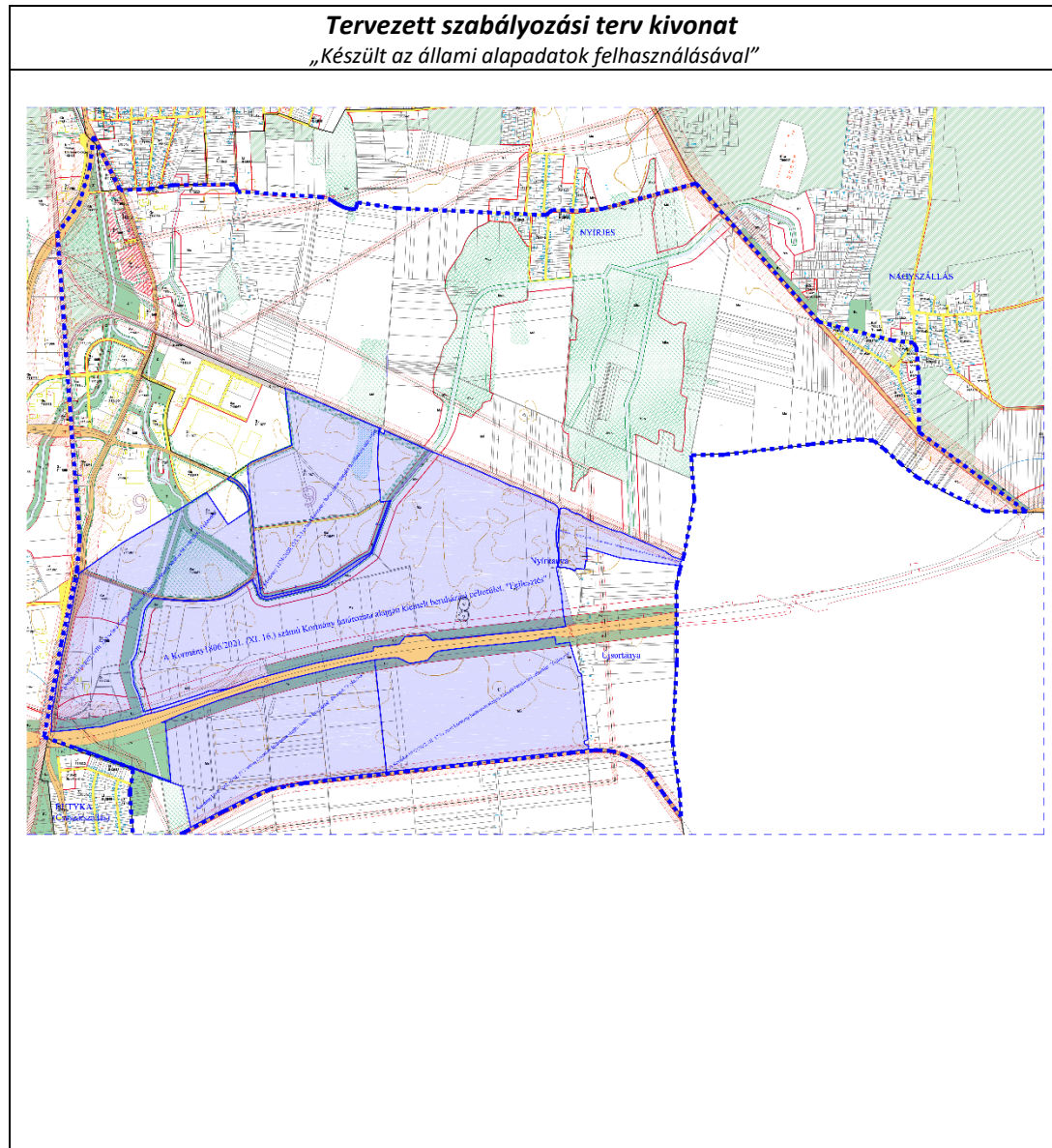
Tervezett szabályozási terv kivonat
„Készült az állami alapadatok felhasználásával”



**NYÍREGYHÁZA MEGYEI JOGÚ VÁROS ÖNKORMÁNYZATA KÖZGYŰLÉSÉNEK
...../2024. (IX.12.) önkormányzati rendeletének 2. melléklete**

MÓDOSÍTÁSOK IX./2024. – 2 terület egyszerűsített eljárásban

1. Beavatkozási pont



A 2. Beavatkozási pont módosítása elhalasztásra került.

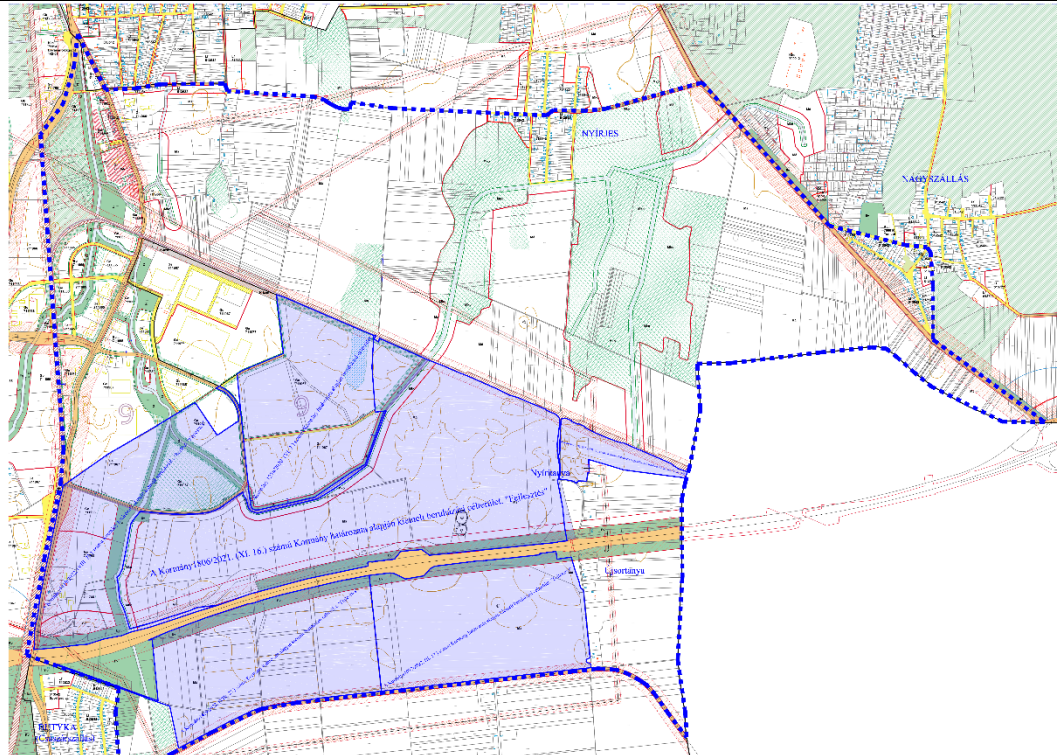
**NYÍREGYHÁZA MEGYEI JOGÚ VÁROS ÖNKORMÁNYZATA KÖZGYŰLÉSÉNEK
...../2024. (IX.12.) önkormányzati rendeletének 2. melléklete**

MÓDOSÍTÁSOK VIII./2024. – 1 terület egyszerűsített eljárásban

3. Beavatkozási pont

Tervezett szabályozási terv kivonat

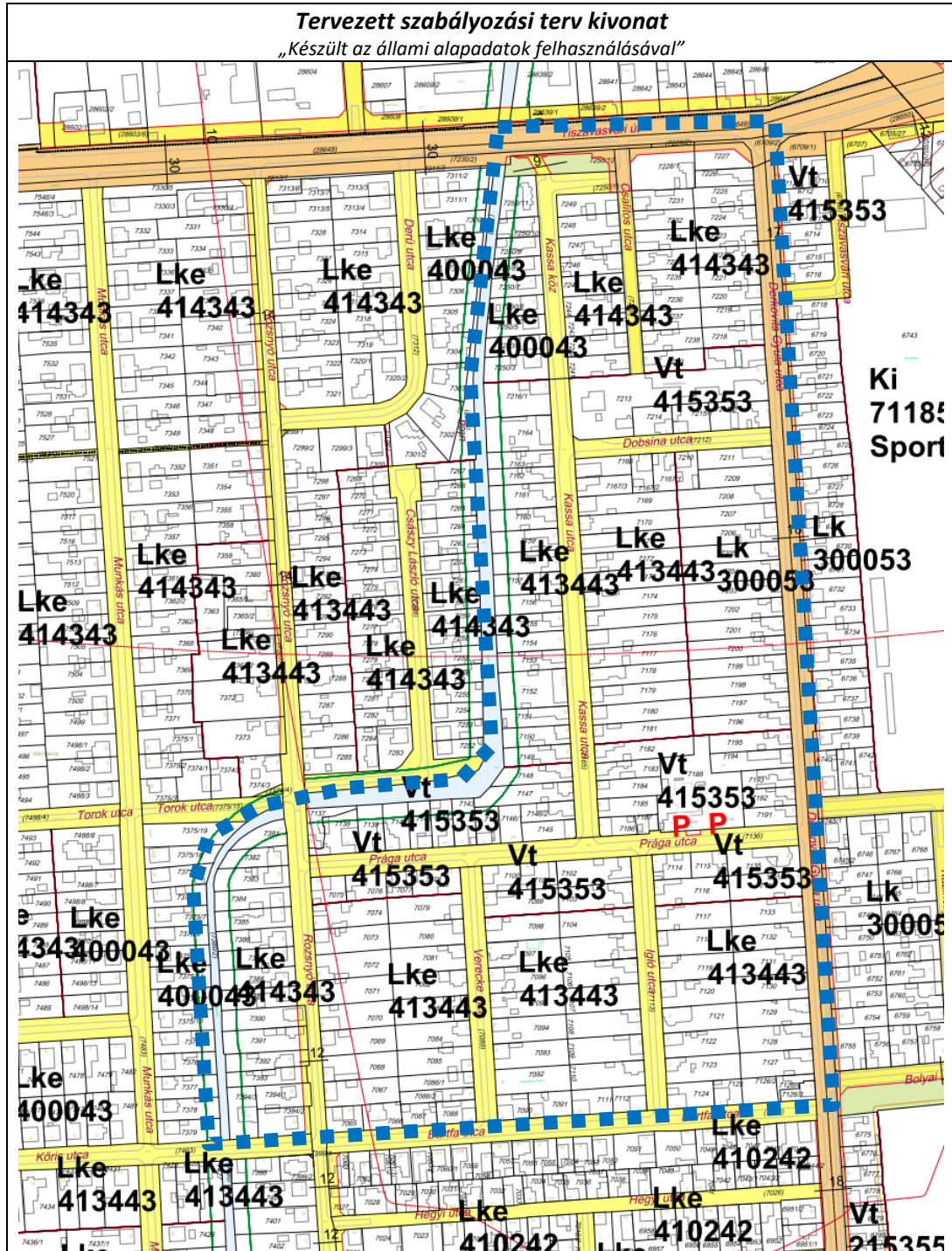
„Készült az állami alapadatok felhasználásával”



NYÍREGYHÁZA MEGYEI JOGÚ VÁROS ÖNKORMÁNYZATA KÖZGYŰLÉSÉNEK
...../2024. (IX.12.) önkormányzati rendeletének 2. melléklete

MÓDOSÍTÁSOK VIII./2024. – 1 terület általános eljárásban

1. Beavatkozási pont



KÖTELEZŐ RAJZI SZABÁLYOZÁSI ELEMEK

Nem települési döntési szint	Települési döntési szint
	FELÜLETEK
	I.rendű közlekedési célú közterület
	II.rendű közlekedési célú közterület
	I.rendű nem közlekedési és nem vízgazdálkodási célú közterület (zöldterület, egészségügyi és véderdő)
	I.rendű vízgazdálkodási célú közterület - vízfelület és szárazulat
	II.rendű nem közlekedési célú közterület (közterület, csak belterületen és külterületi beépítésre szánt területen belül)
	Telken belüli kötelező zöldfelület (védőfásítás területe)
	A védő- és korlátozási területek összevont területe nem közterületen (ha országos előírásokból következik, nem települési döntési szint)
	Közösségi funkcióhoz kapcsolódó zöldfelület
	Építési hely *
	A telek mélyfekvésű területe, melyen a természetes növényállomány megőrzendő, nem feltölthető, tereprendezéssel nem érinthető, nem beépíthető
	Műemlék épület telke
	Helyileg védett ill. helyi védelemre javasolt épület
	NATURA 2000 terület
	Ökológiai hálózat
	Helyi védelem alatt álló zöldfelület
	Gyalogos tér díszburkolattal
	Vasútterület
	Gazdasági rendeltetésű erdő
	Vízgazdálkodási terület, nem közterület
	Tűzfalasan csatlakoztatható oldalszárnyak
	Többszintes területfelhasználás

HATÁRVONALAK

	Tervezett belterület határa
	Beépítésre szánt terület határa külterületen
	Sajátos előírások területének határa a terület sorszámával
	Elővásárlási joggal érintett terület határa
	Városkapu zóna határa
	Védőterületek határa
	Építési övezetek, övezetek határa és jele (a színek határa egyben övezet-határ is, ilyenkor nem kerül külön jelölésre az övezet-határ)
	Műemléki környezet határa
	Régészeti terület határa (védett, ill. védelemre javasolt)
	Helyi védettségű településszerkezet
	Helyi védettségű településkép
	Helyi védettségű temető
	Országos jelentőségű természetvédelmi terület (ex lege védett)
	Természeti terület határa
	Helyi jelentőségű védett, ill. védelemre javasolt természetvédelmi terület határ
	Hidrogeológiai védelmi zóna határa
	Bányatelek határa (országos érvényű jogszabályok szerint)
	Jelentős szint alatti gépjárműtároló területének határa gépjárműszámmal (fejlesztés szerinti gépjárműszámmal)
	Parkolóház gépjárműszámmal
	Terepszint alatti építési hely (egydi előírás esetén beépítési százalékkal megadásával)
	Terepszint feletti (közterület feletti) építési hely

NYÍREGYHÁZA MJV SZABÁLYOZÁSI TERVÉNEK JELMAGYARÁZATA

Nem települési döntési szint	Települési döntési szint
	VONALAK
	Tervezett szabályozási vonal
	Változtatási tilalom
	Építési vonal
	Épületsarok helye
	Előkert határa, ha az általános előírásoktól eltér
	Helyi védelem alatt álló homlokzat
	Helyi jelentőségű védett, értékes fa, fasor
	Közterületi fásítás, telken belüli kötelező zöldfelület, ha fasor
	Gépjármű út tengelye (I. rendű közlekedési területeknél)
	Vegyes használatú csillapított ill. korlátozott forgalmú gépjármű út tengelye
	Önálló vagy kijelölt kerékpárút tengelye
	Önálló gyalogút tengelye, ha az nem díszburkolat van
	Szabályozási szélesség
	Zajvédő fal
	Telektömbre vonatkozóan telekalakítási terv készítenőd

PONTSZERŰ VAGY JELKÉPES ELEMEK

	Tranzformátor helye
	Egyes telkekre, építési helyre, építési vonalra, vonalszakaszra vonatkozó javasolt utcai építménymagasság
	Tervezett híd (döntési szint nem települési, ha a híd számozott országos útvonalon van)
	Szintbeni út-vasút kereszteződés
	Mélygarázs
	Tervezett aluljáró (döntési szint nem települési, ha az aluljáró számozott országos útvonalon van)
	Kötelezően megépítendő áthajtó ill. átjáró
	Tervezett árkád
	Megszüntető jel
	A biológiai aktivitásérték telken belül, ill a szomszédos közterületeken pótlandó

TÁJÉKOZTATÓ RAJZI ELEMEK (melyekhez nem tartozik szabályozási előírás)

	Közlekedésből származó zaj mérése javasolt
	Tervezett telekhatár
	Magánút
	Oldalsó telekhatáron való összeépítés lehetősége (zártudvar)
	Rekultivációs terület határa
	Repülőtér felszállópálya tengelye
	Jelentős védőterületet igénylő elektromos távvezeték
	Jelentős védőterületet igénylő gázvezeték
	Meglévő töltőállomás helye
	Kunhalom
	Földhivatali alaptérképen nem szereplő épület

MEGJEGYZÉS: * Kötelező, amennyiben a szabályozási területen jelölt építési telek határai nem változnak. Változás esetén az építési hely határait elvi építési engedély keretében kell tisztázni.

VONALAS ELEMEK ÁBRÁZOLÁSI HIERARCHIÁJA (FEDETTSÉGI SORRENDJE)

1. Települési közigazgatási határa
2. Belterületi határ
3. Szabályozási vonal
4. Beépítésre szánt terület határa külterületen
5. Építési övezeteket, övezeteket elválasztó határvonal
6. Telekhatár

- Művi védelmi határvonalak
1. Műemléki környezet határa
 2. Helyi települési érték védelmi terület határa

- Táj- és természetvédelmi határvonalak
1. Tájvédelmi körzet határa
 2. Országos természetvédelmi terület határa
 3. Helyi jelentőségű természetvédelmi terület határa

SZÖVEGES SZABÁLYOZÁSI ELEMEK

Ln123456 Építési övezet jele

Rendeltetési zónák jele és megnevezése

Beépítésre szánt területek

- Ln nagyvárosias lakózána
- Lk kisvárosias lakózána
- Lke kertvárosias lakózána
- Lf falusias lakózána
- Vt településközpont vegyes zóna
- Vk központi vegyes zóna
- Gk kereskedelmi, szolgáltató gazdasági zóna
- Gip zavaró hatású ipari gazdasági zóna
- Ge egyéb ipari gazdasági zóna
- Üü üdülőházas üdülőzána
- Üh hétvégházas üdülőzána
- Kke különleges kereskedelmi célú zóna
- Ki különleges közhasználatú építményi zóna a funkció megjelölésével >=15% beépítettséggel
- KiO különleges közhasználatú építményi zóna a funkció megjelölésével <15% beépítettséggel
- Kho különleges honvédelmi és belbiztonsági zóna
- Kh különleges hulladék elhelyezésére szolgáló zóna
- Kk különleges városüzemeltetési célokat szolgáló kertészeti zóna
- KkO különleges közlekedési zóna

Beépítésre nem szánt területek

- KOa közúti közlekedési zóna
- KOk vasúti közlekedési zóna
- Z közpark zóna
- Ev védelmi rendeltetésű erdőzána
- Ee egészségügyi, szociális, turisztikai rendeltetésű erdőzána
- Eg gazdasági rendeltetésű erdőzána
- Mk mezőgazdasági kertés zóna
- Má mezőgazdasági általános zóna
- Mko mezőgazdasági korlátozott használatú zóna
- VG vízgazdálkodási zóna
- K-En különleges megújuló energiaforrás hasznosításának céljára szolgáló terület
- K-t különleges beépítésre nem szánt temető terület
- K-S különleges beépítésre nem szánt nagy kiterjedésű helyi sajátosságot hordozó terület

- Ln X..... az első szám azt jelzi, hogy az építési övezet melyik építészeti karakterbe tartozik
1. belvárosi
 2. polgárvárosi
 3. mezővárosi
 4. belső kertéségi
 5. külső kertéségi
 6. tanyabokros
 7. egyéb

- Ln .X.... a második szám azt jelzi, hogy az építési övezet kialakult vagy nem kialakult kategóriába tartozik
0. kialakult
 1. nem kialakult

- Ln ..X... a harmadik szám azt jelzi, hogy az építési övezetben milyen beépítési mód alkalmazható
1. szabadonálló - telepszerű
 2. szabadonálló - általános
 3. oldalhatáron álló
 4. ikres
 5. zártsorú - általános
 6. zártsorú - keretes
 0. adottságtól függően
 - X,Y,Z sajátos előírás

- Ln ...X.. a negyedik szám azt jelzi, hogy az építési övezetben mennyi a megengedett legkisebb építési telek nagysága
- 1 180 m²
 - 2 450 m²
 - 3 600 m²
 - 4 720 m²
 - 5 1000 m²
 - 6 1500 m²
 - 7 2500 m²
 - 8 4000 m²
 - 9 10000 m²
 - 0 adottságtól függően
 - X,Y,Z sajátos előírásaként meghatározott

- LnX. az ötödik szám azt jelzi, hogy az építési övezetben mennyi a megengedett legnagyobb beépítettség mértéke
- 1 = < 5%
 - 2 = < 15%
 - 3 = < 20%
 - 4 = < 30%
 - 5 = < 40%
 - 6 = < 50%
 - 7 = < 60%
 - 8 = < 80%
 - 9 = < 100%
 - X,Y,Z sajátos előírásaként meghatározott

- LnX a hatodik szám azt jelzi, hogy az építési övezetben mi a megengedett építménymagasság
- 1 = < 3,5 m
 - 2 = < 4,5 m
 - 3 = < 6,5 m
 - 4 = < 7,5 m
 - 5 7,5-9,5 m
 - 6 9,5-12,5 m
 - 7 12,5-16,0 m
 - 0 adottságtól függően
 - X,Y,Z sajátos előírásaként meghatározott

Ln 2154X5(B) Sajátos építési övezet jele, a zárójelbe tett betű a vonatkoztatási terület jelére utal

2024. július

NYÍREGYHÁZA MEGYEI JOGÚ VÁROS

Településrendezési eszközeinek módosítása

Eljárás megnevezése:
MÓDOSÍTÁSOK IV./2024.
Kincs utcán útszabályozás törlése

Eljárás típusa:
Általános eljárás
(a 419/2021. (VII. 15.) Korm. rendelet alapján)
Záró szakmai véleményezési dokumentáció





ALÁÍRÓLAP

NYÍREGYHÁZA MEGYEI JOGÚ VÁROS

Általános eljárás – záró szakmai véleményezési dokumentáció
(a 419/2021. (VII. 15.) Korm. rendelet alapján)

Terv készítő: Nyíregyháza Megyei Jogú Város Polgármesteri Hivatala
Főépítészeti Osztály

Tervező:


.....
Végh József
településmérnök
TT/15-0124

Városi főépítész:


.....
Kovács Rita
városi főépítész

Tervező munkatársak:


.....
Kovács Rita
építésmérnök
városépítési –városgazdálkodási
szakmérnök


.....
Kukucska Zsolt
okleveles építőmérnök


.....
Telekfiné Bódi Mária
okleveles településmérnök


.....
Máriás Éva
okleveles településmérnök



NYÍREGYHÁZA MEGYEI JOGÚ VÁROS
Településrendezési Tervének
- módosításához -

Általános eljárás – Záró szakmai véleményezési dokumentáció
(a 419/2021. (VII. 15.) Korm. rendelet alapján)

Módosítások IV./2024.

Tartalomjegyzék

1	Előzmény	9
1.1	A területre jelenleg hatályos koncepció és településrendezési eszközök.....	9
1.2	Átnézeti térkép.....	9
1.3	Átnézeti térkép – kivágatok.....	9
1.4	Módosítással érintett területek	10
1.5	Helyszín, környezet és a fejlesztés bemutatása	11
1.5.1	1. Beavatkozási pont	11
1.5.2	2. Beavatkozási pont	14
2	Beavatkozási pontok ismertetése	16
3	Településszerkezeti módosítások.....	18
4	Alátámasztó munkarész	22
4.1	Főépítési nyilatkozat.....	22
4.2	Településképi rendelettel összefüggő, a szabályozás kialakítására vonatkozó észrevételek.....	23
4.3	Közlekedési alátámasztó munkarész.....	24
4.4	Új beépítésre szánt területek kijelölésére vonatkozó nyilatkozat	27
5	Szabályozási módosítások	28
5.1	Hatályban lévő helyi építési szabályzat – változó bekezdések.....	28
5.2	Tervezett helyi építési szabályzat – módosító rendelet tervezet.....	28
6	A településrendezési eszközök tervezett módosítása és a hatályos területrendezési tervek közötti kapcsolat bemutatása	33
6.1	A magasabb rendű tervekkel való összhang igazolásához nyilatkozat	33
6.2	Övezeti lehatárolás.....	34
6.3	Rajzi mellékletek.....	35



Nyíregyháza Megyei Jogú Város Közgyűlése
Városstratégiai és Környezetvédelmi Bizottsága

5/2024. (I. 19.) számú
h a t á r o z a t a

Nyíregyháza 19/2005. (V.5.) önkormányzati rendelettel jóváhagyott helyi építési szabályzatának módosításáról és egységes szerkezetű szövegének megállapításáról szóló 21/2007. (VI. 12.) önkormányzati rendelet módosítására
(A rendezési terv módosítási kérelmeinek 2024. év január megindítása)

A Bizottság

Nyíregyháza MJV Közgyűlésének a 26/2019. (XII.20.) önkormányzati rendelet 2. mellékletének 12.8. pontjában kapott felhatalmazása alapján

1. Nyíregyháza MJV helyi építési szabályzata és szabályozási terve módosításának elkészítéséhez **hozzájárul.**

2. A módosítások az alábbi területeket érintik:

1. **Nyíregyháza Déli Ipari Park – Nagyszállás településrész között körforgalom** megvalósításának céljából településrendezési eszközök módosítása (Nagyszállás Arató u. - Mérő u.)
2. **Nyíregyháza Kótaji út – Kincs utca – Kincs köz – Szamos utca által határolt tömbre vonatkozó településrendezési eszközök módosítása**
3. **100-as vasútvonal Debrecen(kiz.) – Nyíregyháza(kiz.) vasúti vonalszakaszának átépítése** céljából településrendezési eszközök módosítása
4. **Nyíregyháza Déli Ipari Park** energiahálózati ellátásához szükséges **132 kV nagyfeszültségű távvezeték** megvalósításának céljából településrendezési eszközök módosítása
5. **Nyíregyháza Déli Ipari Park víz és tisztított szennyvíz – iparivíz távvezetékek** megvalósításának céljából településrendezési eszközök módosítása
6. Nyíregyháza **Szabolcs utca – Színház utca – Toldi utca – Tűzoltó utca** által határolt tömbre vonatkozó településrendezési eszközök módosítása
7. Nyíregyháza **Napkorong utca – 02108/67 hrsz.-ú kivett úton áthaladó tervezett út – 02107 hrsz.-ú út – Nyíregyházi út** által határolt tömbre vonatkozó településrendezési eszközök módosítása
8. Nyíregyháza Megyei Jogú Város településképi védelméről szóló **31/2017. (X.27.) önkormányzati rendeletének módosítása**

3. A Bizottság **utasítja** a városi főépítéssz, hogy a településrendezési tervek módosításának elkészítéséről intézkedjen, és a 419/2021. (VII. 15.) Korm. rendeletben meghatározott egyeztetési eljárás lebonyolítása után a terv módosítását Közgyűlésre terjessze elő.

Felelős: Kovács Rita városi főépítész.

Nyíregyháza, 2024. január 19.


Tormási Géza
a Bizottság elnöke

Erről értesülnek:

- 1.) a Közgyűlés tagjai
- 2.) a címzetes főjegyző és a polgármesteri hivatal belső szervezeti egységeinek vezetői



**Nyíregyháza Megyei Jogú Város Közgyűlése
Városstratégiai és Környezetvédelmi Bizottsága**

**83/2023. (V. 23) számú
h a t á r o z a t a**

Nyíregyháza 19/2005. (V.5.) önkormányzati rendelettel jóváhagyott helyi építési szabályzatának módosításáról és egységes szerkezetű szövegének megállapításáról szóló 21/2007. (VI. 12.) önkormányzati rendelet módosítására
(A rendezési terv módosítási kérelmeinek 2023. év májusi megindítása)

A Bizottság

Nyíregyháza MJV Közgyűlésének a 26/2019. (XII.20.) önkormányzati rendelet 2. mellékletének 12.8. pontjában kapott felhatalmazása alapján

1. Nyíregyháza MJV 314/2012. (XI. 8.) Korm. rendelet szerinti településrendezési eszközeinek (településszerkezeti terv és helyi építési szabályzat együtt) a 419/2021. (VII. 15.) Korm. rendelet szerinti módosításának elkészítéséhez **hozzájárul.**

2. A módosítások az alábbi területeket érintik:


- a Déli Ipari Parkban lévő 31552/6 hrsz.-ú ingatlan egy területrészének Egyéb ipari gazdasági zónából (Ge) Közpark zónába (Z) történő átsorolása általános egyeztetési eljárásban,

- a Csárda utca menti 01683/10 hrsz.-ú ingatlan egy részének Mezőgazdasági általános zónából (Má) Különleges beépítésre nem szánt terület - Nagy kiterjedésű sportolási célú területként (Kki) történő átsorolása egyszerűsített egyeztetési eljárásban.

3. A Bizottság **utasítja** a városi főépítést, hogy a településrendezési tervek módosításának elkészítéséről intézkedjen, és a 419/2021. (VII. 15.) Korm. rendeletben meghatározott egyeztető eljárások lebonyolítása után a terv módosítását Közgyűlésre terjessze elő.

Felelős: Kovács Rita városi főépítész.

Nyíregyháza, 2023. május 23.


Tormási Géza
bizottság elnöke

Erről értesülnek:

- 1.) a Közgyűlés tagjai
- 2.) a címzetes főjegyző és a polgármesteri hivatal belső szervezeti egységeinek vezetői



Nyíregyháza Megyei Jogú Város Közgyűlése

Városstratégiai és Környezetvédelmi Bizottsága

85/2024. (V.14.) számú
h a t á r o z a t a

Nyíregyháza MJV szabályozási tervének és helyi építési szabályzatának
módosításával kapcsolatos állásfoglalásra a 2/2005. (I. 11.) Korm. rendelet alapján
a környezeti vizsgálat szükségességéről
(MÓDOSÍTÁSOK IV./2024. – Kincs utcán útszabályozás törlése, általános egyeztetési eljárás)

A Bizottság

a 419/2021. (VII. 15.) Korm. rendelet szerint folyamatban lévő alábbi rendezési terv módosítás esetében:

- általános egyeztetési eljárásban MÓDOSÍTÁSOK IV./2024. – Kincs utcán útszabályozás törlése, címen, 2 területen történő módosítás

a 2/2005. (I. 11.) Korm. rendelet alapján beérkezett véleményeket megismerte, melyek alapján a környezeti vizsgálat elkészítését **nem tartja szükségesnek**.

Amennyiben a környezetvédelemért felelős szervek véleménye ettől eltér - a Korm. rend. 5 §.(1) bekezdése alapján - az érdekek tisztázására megbeszélést kell tartani az érintettekkel.

Nyíregyháza, 2024. május 14.

Tormási Géza
a bizottság elnöke

Erről értesülnek:

- 1.) a Közgyűlés tagjai
- 2.) a címzetes főjegyző és a polgármesteri hivatal belső szervezeti egységeinek vezetői



Nyíregyháza Megyei Jogú Város Közgyűlése
Városstratégiai és Környezetvédelmi Bizottsága

114/2024. (VI.25.) számú
h a t á r o z a t a

Nyíregyháza 19/2005. (V.5.) önkormányzati rendelettel jóváhagyott helyi építési szabályzatának módosításáról és egységes szerkezetű szövegének megállapításáról szóló 21/2007. (VI. 12.) önkormányzati rendelet módosításához szükséges államigazgatási szervek általi vélemények kiértékelésének jóváhagyására
(MÓDOSÍTÁSOK IV. – 2 területre – általános egyeztetési eljárás)

A Bizottság

az alábbi tárgyú folyamatban lévő rendezési terv módosítás esetében

- általános egyeztetési eljárásban 2 területre vonatkozó módosítás -

az előterjesztést megtárgyalta, a mellékelt államigazgatási szervek általi véleményeket megismerte, a mellékelt kiértékelést **elfogadja**.

Utasítja: a városi főépítést a tárgyi rendezési terv módosítás eljárásának tovább folytatására.

Felelős: Kovács Rita városi főépítész

Határidő: folyamatos

Nyíregyháza, 2024. június 25.


Tormássi Géza
bizottság elnöke

Erről értesülnek:

- 1.) a Közgyűlés tagjai
- 2.) a címzetes főjegyző és a polgármesteri hivatal belső szervezeti egységeinek vezetői



**Nyíregyháza Megyei Jogú Város Közgyűlése
Városstratégiai és Környezetvédelmi Bizottsága**

**115/2024. (VI. 25.) számú
h a t á r o z a t a**

**Nyíregyháza 19/2005. (V.5.) önkormányzati rendelettel jóváhagyott helyi építési szabályzatának módosításáról és egységes szerkezetű szövegének megállapításáról szóló 21/2007. (VI. 12.) önkormányzati rendelet módosításához szükséges partnerségi vélemények kiértékelésének jóváhagyására
(MÓDOSÍTÁSOK IV. – 2 területre – általános egyeztetési eljárás)**

A Bizottság

az alábbi tárgyú folyamatban lévő rendezési terv módosítás esetében

- általános egyeztetési eljárásban 2 területre vonatkozó módosítás -

az előterjesztést megtárgyalta - a 419/2021. (VII. 15.) Korm. rendelet és a 146/2023. (IV. 27.) Korm. rendelet alapján megtartott lakossági fórumokra és partnerségi egyeztetésre vélemény nem érkezett - és **elfogadja.**

Utasítja: a városi főépítészt a tárgyi rendezési terv módosítás eljárásának tovább folytatására.

Felelős: Kovács Rita városi főépítész

Határidő: folyamatos

Nyíregyháza, 2024. június 25.


**Tormássi Géza
bizottság elnöke**

Erről értesülnek:

- 1.) a Közgyűlés tagjai
- 2.) a címzetes főjegyző és a polgármesteri hivatal belső szervezeti egységeinek vezetői



**NYÍREGYHÁZA MEGYEI JOGÚ VÁROS
KÖZGYŰLÉSÉNEK**

98/2024. (VI.27.) számú

h a t á r o z a t a

a Nyíregyháza Megyei Jogú Város Településszerkezeti tervének jóváhagyásáról szóló 117/2005. (V. 4.) számú határozatának és a 19/2005. (V.5.) önkormányzati rendelettel jóváhagyott helyi építési szabályzatának módosításáról és egységes szerkezetű szövegének megállapításáról szóló 21/2007. (VI. 12.) önkormányzati rendelet módosításához szükséges újonnan beépítésre szánt terület kijelöléséről

A Közgyűlés

Magyarország Alaptörvénye 32. cikk (1) bekezdés b) pontja, Magyarország helyi önkormányzatairól szóló 2011. évi CLXXXIX. törvény 13. § (1) bekezdés 1. pontjában meghatározott feladatkörében eljárva, az épített környezet alakításáról és védelméről szóló 1997. évi LXXVIII. törvény (továbbiakban: Étv) 7. § (3) e) pontja alapján az alábbi határozatot hozza:

Nyíregyháza Megyei Jogú Város Önkormányzat Közgyűlése igazolja, hogy új beépítésre szánt terület kijelölése történik Nyíregyháza nyugati részén Nyíregyháza, Kótaji út – Kincs utca – Kincs köz – Szamos utca által határolt tömbben. A terület növelésével olyan használati célra fog növekedni a beépítésre szánt terület, amilyen célra a város már beépítésre kijelölt területén belül nincs megfelelő terület.

Felelős: Dr. Kovács Ferenc polgármester, Kovács Rita városi főépítész

k.m.f.


Dr. Kovács Ferenc
polgármester




Dr. Szemán Sándor
címzetes főjegyző

Erről értesülnek:

- 1./ A Közgyűlés tagjai
- 2./ A Címzetes Főjegyző és a Polgármesteri Hivatal belső szervezeti egységeinek vezetői



1 Előzmény

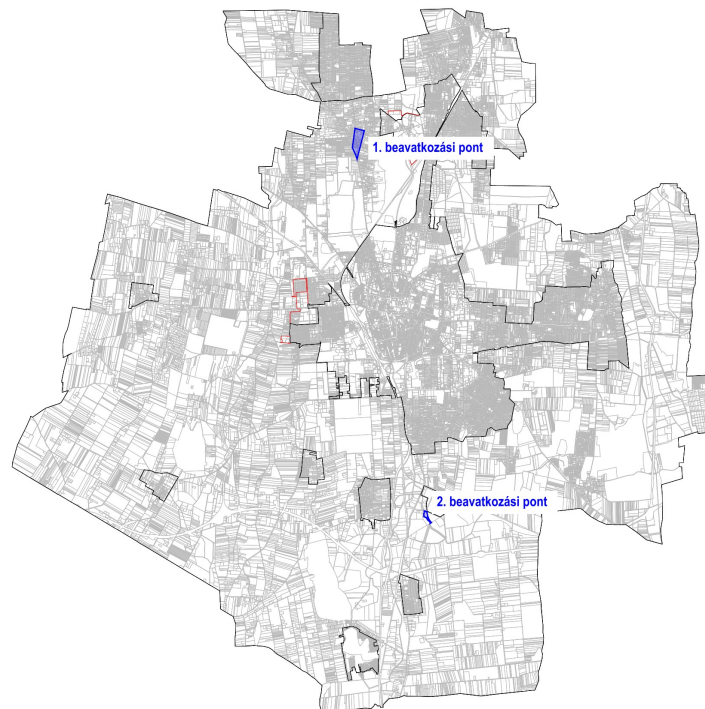
1.1 A területre jelenleg hatályos koncepció és településrendezési eszközök

117/2005. (V.4) sz. határozattal elfogadott településszerkezeti tervének és leírásának elfogadásáról

21/2007. (VI. 12.) sz. KGY rendelettel elfogadott Nyíregyháza Város Helyi Építési Szabályzatáról és Szabályozási tervének elfogadásáról

Tárgyi módosításokra az országos településrendezési és építési követelményekről szóló 253/1997. (XII.20.) Kormány rendelet (a továbbiakban: OTÉK) 2012. augusztus 6-án hatályos településrendezési követelményeinek, valamint jelmagyarázatának figyelembevételével kerül sor.

1.2 Átnézeti térkép



1.3 Átnézeti térkép – kivágatok

1. Beavatkozási pont



2. Beavatkozási pont





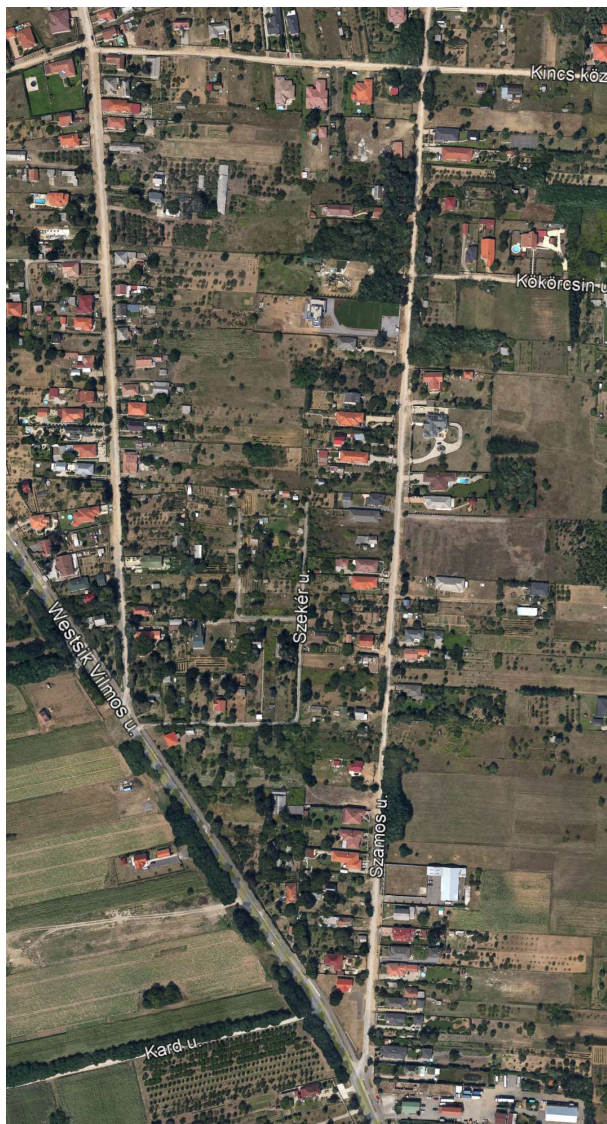
1.4 Módosítással érintett területek

Ssz.	Módosítás megindításáról szóló határozat száma	Szelvény-szám	Tervezési területek	Módosítás tárgya
1.	5/2024. (I.19.)	C4-D4	Nyíregyháza Kótaji út – Kincs utca – Kincs köz – Szamos utca	Kérelmező fejlesztési elképzeléseinek megvalósíthatósága érdekében saját tulajdonú ingatlanán, valamint a hozzá kapcsolódó többi ingatlan esetében a rendezési terv módosítását kéri. A jelenleg tervezett II. rendű közlekedési célú közterület (út) törlésre kerül, mely törlése városrendezési szempontból nem okoz problémát. Ez az útszakasz még nem kialakult és a tömbben elhelyezkedő ingatlanok feltására egyéb más kialakult utak használatával történik. A II. rendű közlekedési célú közterület (út) törlésével a továbbiakban is minden ingatlan megközelíthető marad. A jelenlegi tömbfeltáró utak (Pajta utca és Szekér utca) szabályozási szélességének szabályozása történik 8m szélességben. KÖá → Lf Lf → KÖá
2.	83/2023. (V.23.)	I3	Keleti II. utca – 01518/4 hrsz.-ú út – 01517/1 hrsz.-ú út – 01518/1 hrsz.-ú csatorna – 31553/2 hrsz.-ú csatorna	Az 1. beavatkozási pontban tervezett módosítás során új beépítésre szánt terület kijelölése történik. A jogszabályi megfelelés érdekében a területnövekmény minimum 25%-nak megfelelő kiterjedésű zöldterület kijelölése történik a Nyíregyháza 31552/6 hrsz.-ú ingatlan egy részén. Ge→Z

1.5 Helyszín, környezet és a fejlesztés bemutatása

1.5.1 1. Beavatkozási pont

Nyíregyháza nyugati részén Nyíregyháza, Kótaji út – Kincs utca – Kincs köz – Szamos utca által határolt tömbben helyezkedik el a tervezési terület.



(Forrás: <https://earth.google.com/web/>)

Kérelmező fejlesztési elképzeléseinek megvalósíthatósága érdekében saját tulajdonú ingatlanán, valamint a hozzá kapcsolódó többi ingatlan esetében a rendezési terv módosítását kéri. A jelenleg tervezett II. rendű közlekedési célú közterület (út) törlésre kerül, mely törlése városrendezési szempontból nem okoz problémát. Ez az útszakasz még nem kialakult és a tömbben elhelyezkedő ingatlanok feltárása egyéb más, már meglévő utak használatával történik. A II. rendű közlekedési célú közterület (út) törlésével a továbbiakban is minden ingatlan megközelíthető marad. A jelenlegi tömbfeltáró utak (Pajta utca és Székér utca) szabályozási szélességének szabályozása történik 8m szélességben.

KÖá → Lf

Lf → KÖá



Jelenlegi szabályozás	
Övezeti kód	KÖá
Terület-felhasználás	Közúti közlekedési zóna
Építészeti karakter	-
Építési övezet kialakult-e	-
Beépítési mód	-
Megengedett legkisebb telekméret	-
Megengedett legnagyobb beépítettség	-
Megengedett építménymagasság	-
Megengedett zöldfelület	-
Lf 513542	
Övezeti kód	Lf 513542
Terület-felhasználás	Falusias lakózóna
Építészeti karakter	külső kertségi
Építési övezet kialakult-e	nem kialakult
Beépítési mód	oldalhatáron álló
Megengedett legkisebb telekméret	1000 m ²
Megengedett legnagyobb beépítettség	30%
Megengedett építménymagasság	4,5 m
Megengedett zöldfelület	50 %

A helyi építési szabályzat 11. § (1) bekezdése értelmében:

„(1) Közúti közlekedési zóna (KÖá)

- A közúti közlekedés céljára kijelölt terület.
- A területen
 - az országos és a helyi közutak, a kerékpárutak, a gépjármű-várakozóhelyek (parkolók, mélyparkolók), járdák és gyalogutak, mindezek csomópontjai, víz- elvezetési rendszere, környezetvédelmi létesítmények, a közművek és a hírközlés építményei, továbbá
 - a közúti közlekedést kiszolgáló
 - közlekedési építmények,
 - kereskedelmi, szolgáltató, vendéglátó, szálláshely szolgáltató épületek,
 - igazgatási épületek,
 - gazdasági célú épületek, azon belül a tulajdonos, a használó és a személyzet számára szolgáló lakások helyezhetők el.
- Az elhelyezhető építményekhez önálló építési telket kell kialakítani. A telken belül a beépítés nagysága legfeljebb 5% lehet. Az építmények magassága a 7,5 m-t nem haladhatja meg.”

A helyi építési szabályzat 6. § (4) bekezdése értelmében

„(4) Falusias lakózóna (Lf)

- A terület jellemzően alacsony laksűrűségű, összefüggő, nagykeres, legfeljebb két önálló rendeltetési egységet magában foglaló, többségében lakóépületek elhelyezésére szolgál.
- A területen lakóépület, mező- és erdőgazdasági (üzemi) építmény, kereskedelmi, szolgáltató, vendéglátó épület, szálláshely, szolgáltató épület, kézműipari építmény, helyi, igazgatási, egyházi, oktatási, egészségügyi, szociális épület, sportépítmény helyezhető el.
- A területen hulladékudvar kialakítható.
- Ha a telek szélessége az építési hely vonalában 20 m-nél szélesebb, az előírások szerinti oldalhatáron álló építési mód helyett szabadonálló épület is építhető az egyéb övezeti előírások betartásával.”



Tervezett szabályozás	
Övezeti kód	Lf 513542
Terület-felhasználás	Falusias lakózóna
Építészeti karakter	külső kertségi
Építési övezet kialakult-e	nem kialakult
Beépítési mód	oldalhatáron álló
Megengedett legkisebb telekméret	1000 m ²
Megengedett legnagyobb beépítettség	30%
Megengedett építménymagasság	4,5 m
Megengedett zöldfelület	50 %
KÖÁ	
Övezeti kód	KÖÁ
Terület-felhasználás	Közúti közlekedési zóna
Építészeti karakter	-
Építési övezet kialakult-e	-
Beépítési mód	-
Megengedett legkisebb telekméret	-
Megengedett legnagyobb beépítettség	-
Megengedett építménymagasság	-
Megengedett zöldfelület	-



1.5.2 2. Beavatkozási pont

Nyíregyháza déli részén a Keleti II. utca – 01518/4 hrsz.-ú út – 01517/1 hrsz.-ú út – 01518/1 hrsz.-ú csatorna – 31553/2 hrsz.-ú csatorna által határolt tömbben helyezkedik el a tervezési terület.



(Forrás: <https://earth.google.com/web/>)

A Magyarország és egyes kiemelt térségeinek területrendezési tervéről szóló 2018. évi CXXXIX. törvény 12. § (3) bekezdése alapján az 1. beavatkozási pontban tervezett módosítás szükségessé teszi, hogy a területnövekmény legkevesebb 25%-ának megfelelő kiterjedésű zöldterület kerüljön kijelölésre. A módosítás jogszabályi megfelelésége érdekében zöldterület kijelölése történik az önkormányzati tulajdonban lévő, jelenleg használaton kívüli 31552/6 hrsz.-ú ingatlan egy részén.

Az építési övezet jelenlegi besorolása, a normatív értékek összefoglaló táblázata:

Jelenlegi szabályozás	
Övezeti kód	Ge
Terület-felhasználás	Egyéb ipari gazdasági zóna
Építészeti karakter	egyéb
Építési övezet kialakult-e	nem kialakult
Beépítési mód	szabadonálló - telepszerű
Megengedett legkisebb telekméret	2500 m ²
Megengedett legnagyobb beépítettség	20%
Megengedett építménymagasság	4,5 m



A helyi építési szabályzat 8. § (4) és (5) bekezdése értelmében:

„(4) Egyéb ipari zóna (Ge)

a) A terület a védőtávolságot nem igénylő, jellemzően ipari, energiaszolgáltatási és településgazdálkodási telephelyek elhelyezésére szolgál.

b) A területen újonnan nem telepíthetők:

- egyházi, oktatási, egészségügyi, szociális intézmények,

c) meglévő épületek a b. pont szerinti funkciókra nem alakíthatók át.

(5) Az övezetben az I. rendű utak mellett – amennyiben a szabályozási terv, illetve a területre vonatkozó sajátos előírások másképp nem rendelkeznek – az előkert mélysége minimum 10,0 m.”

Tervezett szabályozás	
Övezeti kód	Z
Terület-felhasználás	Közpark zóna
Építészeti karakter	-
Építési övezet kialakult-e	-
Beépítési mód	-
Megengedett legkisebb telekméret	-
Megengedett legnagyobb beépítettség	-
Megengedett építménymagasság	-

A helyi építési szabályzat 12. § értelmében:

„KÖZPARK –KÖZTÉR ZÓNA (Z, Z-KK)

(1) A közparkok –közterek (közterek) céljára kijelölt területen a terület min. 50%-át zöldfelülettel, ill. vízfelülettel fedetten kell kialakítani, amennyiben szabályozási terv ettől eltérően nem rendelkezik. A közparkon, köztéren belül felszíni víztározók, dísztavak, szökőkutak létesíthetők.

(2) A területen a pihenést és a testedzést szolgáló építmény (sétaút, pihenőhely, tornapálya, köztéri szobor, gyermekjátszóter, nyilvános WC) helyezhető el.

(3) A területnek közútról, köztérről közvetlenül megközelíthetőnek kell lennie.

(4) A zóna területén épület és építmény újonnan nem helyezhető el, kivéve a zóna alapvető rendeltetését biztosító, annak működtetéséhez településképi eljárással igazolt építmények (mint pl. zenepavilon, esőbeálló, ideiglenes, a működtetésére nézve 90 napot meg nem haladó időtartamig helyet foglaló mobil – nem pavilon – árusítóhely), a terület 0,5 %-a összterület mértékéig.

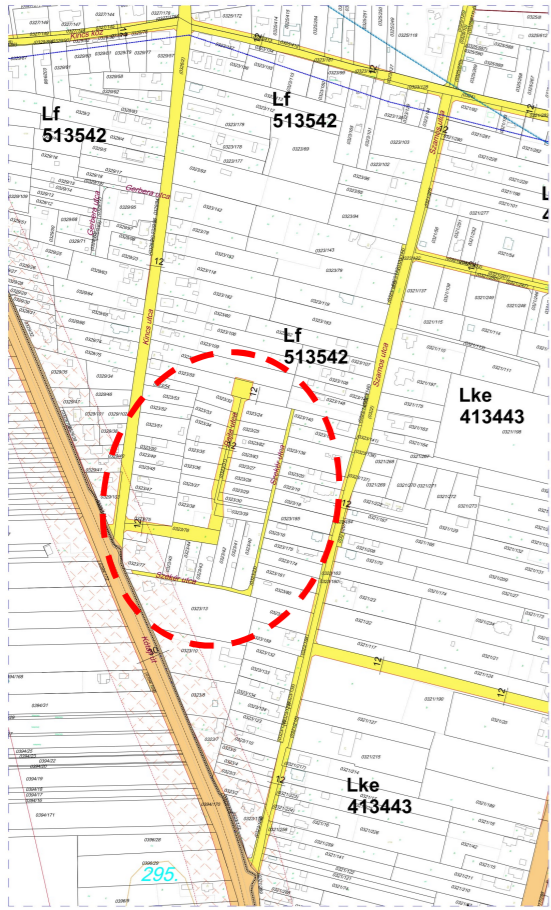
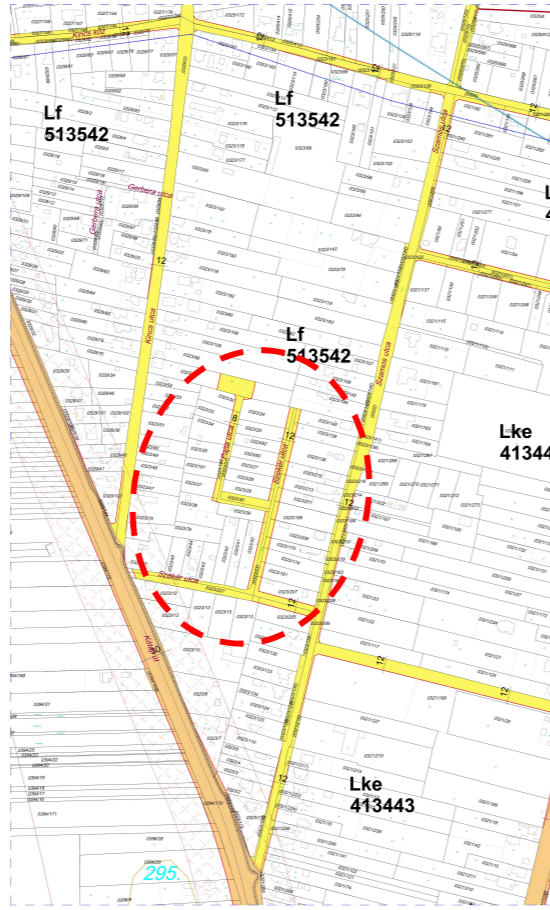
(5) A területen

a) terepszint alatti garázsok közpark vagy köztér területén elhelyezhetők (kivéve Sóstógyógyfürdő területén, ahol ezek nem helyezhetők el), melyeket legalább 50 cm földtakarással kell ellátni,

b) a terepszint alatti garázsok földtakarással együtt is legfeljebb 1,0 m-rel emelkedhetnek a terepcsatlakozás fölé.

c) A terepszint alatti garázsok vagy parkolók részére építési telket kell kialakítani. A garázs fölötti zöldterületet közterületként kell kezelni.”

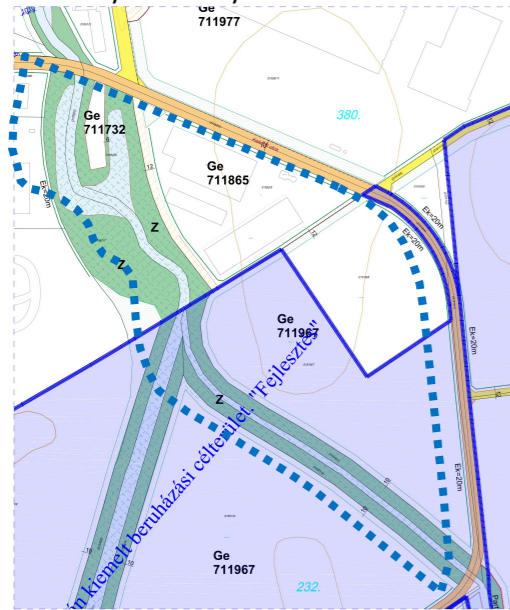
2 Beavatkozási pontok ismertetése

Módosításra kijelölt terület	Módosítás célja és tárgya	Jelenlegi területhasználat	Hatályos területhasználat, övezet, HÉSZ	Terület (ha)	Biológiai aktivitási érték	Tervezett területhasználat, övezet, HÉSZ	Terület (ha)	Biológiai aktivitási érték	Egyéb szabályozási módosítás, megjegyzés
1. Nyíregyháza Kótaji út – Kincs utca – Kincs köz – Szamos utca által határolt terület.	Az érintett telektömbben a Közúti közlekedési zónából (KÖá) Falusias lakózónába (Lf) történő módosítása valósul meg, valamint a jelenlegi tömbfeltáró utak (Pajta utca és Szeker utca) szabályozási szélességének szabályozása történik 8m szélességben. KÖá → Lf, Lf → KÖá	„kivett beépített terület”	Közúti közlekedési zóna (KÖá) Falusias lakózóna (Lf)	0,649	1,144	Közúti közlekedési zóna (KÖá) Falusias lakózóna (Lf)	0,649	0,803	-
<p>Hatályos szabályozási terv kivonata</p>  <p>„Készült az állami alapadatok felhasználásával”</p>		<p>Tervezett szabályozási terv kivonata</p>  <p>„Készült az állami alapadatok felhasználásával”</p>		<p>HATÁSOK</p> <p>A népesség demográfiai változása, lakásszükséglete: Nem változik, hatása nincs.</p> <p>A népesség fizikai, szellemi és lelki igényei: Nem változik, hatása nincs.</p> <p>A helyi népesség identitásának erősítése, kulturális örökség megőrzése: Nem változik, hatása nincs.</p> <p>A népesség megélhetését biztosító gazdasági érdekek: Nem változik, hatása nincs.</p> <p>A helyi társadalmi-gazdasági és infrastrukturális egyenlőtlenségek csökkentése: Nem változik, hatása nincs.</p> <p>Megfelelő színvonalú közlekedés kialakítása: Nem változik, hatása nincs.</p> <p>Lakó- és munkakörülmények: Nem változik, hatása nincs.</p> <p>Építészeti és régészeti örökség védelme: Épített örökségi elem a közelben nem található, ismert régészeti terület található a területen. A földmunkák megkezdése előtt az örökségvédelmi hatósággal egyeztetni szükséges.</p> <p>Környezet-, természet- és tájvédelem: Nem változik, hatása nincs.</p> <p>Tájhasználat, tájszerkezet védelme: Nem változik, hatása nincs.</p> <p>Területtel, termőfölddel való takarékos gazdálkodás: Termőföld más célú hasznosítása nem történik.</p> <p>Természeti adottságok gyógyászati hasznosítása: Nem változik, hatása nincs.</p> <p>Honvédelem, nemzetbiztonság, katasztrófavédelem érdekei: Nem változik, hatása nincs.</p> <p>Ásványvagyon-gazdálkodás érdekei: Nem változik, hatása nincs.</p> <p>Infrastukturális erőforrások kihasználása: Nem változik, hatása nincs.</p> <p>Zöldfelület-, környezet- és természetkímélő fejlesztések támogatása: Nem változik, hatása nincs.</p>					



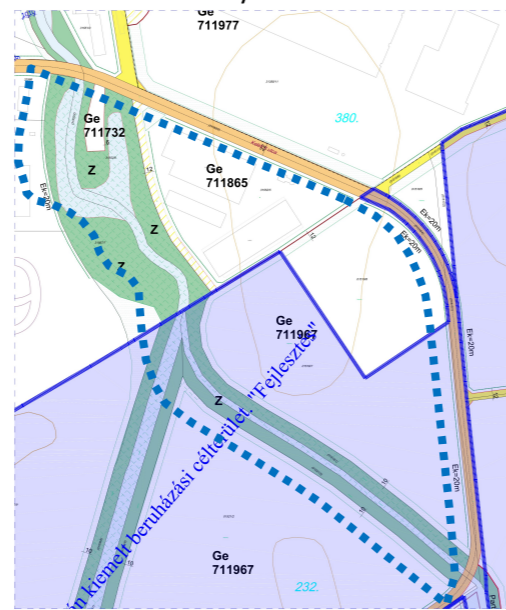
Módosításra kijelölt terület	Módosítás célja és tárgya	Jelenlegi területhasználat	Hatályos területhasználat, övezet, HÉSZ	Terület (ha)	Biológiai aktivitási érték	Tervezett területhasználat, övezet, HÉSZ	Terület (ha)	Biológiai aktivitási érték	Egyéb szabályozási módosítás, megjegyzés
2. Nyíregyháza Keleti II. utca – 01518/4 hrsz.-ú út – 01517/1 hrsz.-ú út – 01518/1 hrsz.-ú csatorna – 31553/2 hrsz.-ú csatorna által határolt terület.	Az 1. beavatkozási pontban tervezett módosítás során új beépítésre szánt terület kijelölése történik. A jogszabályi megfelelés érdekében a területnövekmény minimum 25%-nak megfelelő kiterjedésű zöldterület kijelölése történik az önkormányzati tulajdonban lévő, 31552/6 hrsz.-ú ingatlan egy részén. Ge → Z	„kivett beépítetlen terület”	Egyéb ipari, gazdasági zóna (Ge)	0,107	0,043	Közpark zóna (Z)	0,107	0,642	-

Hatályos szabályozási terv kivonata

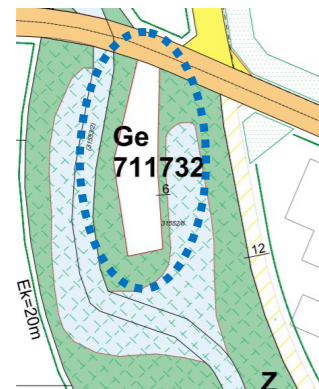


„Készült az állami alapadatok felhasználásával”

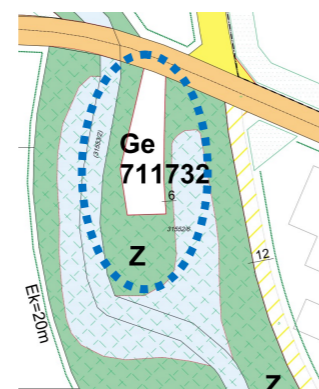
Tervezett szabályozási terv kivonata



„Készült az állami alapadatok felhasználásával”



Hatályos szabályozási terv kivonata részlet



Tervezett szabályozási terv kivonata részlet

HATÁSOK

A népesség demográfiai változása, lakásszükséglete:	Nem változik, hatása nincs.
A népesség fizikai, szellemi és lelki igényei:	Nem változik, hatása nincs.
A helyi népesség identitásának erősítése, kulturális örökség megőrzése:	Nem változik, hatása nincs.
A népesség megélhetését biztosító gazdasági érdekek:	Nem változik, hatása nincs.
A helyi társadalmi-gazdasági és infrastrukturális egyenlőtlenségek csökkentése:	Nem változik, hatása nincs.
Megfelelő színvonalú közlekedés kialakítása:	Nem változik, hatása nincs.
Lakó- és munkakörülmények:	Nem változik, hatása nincs.
Építészeti és régészeti örökség védelme: Épített örökségi elem a közelben nem található, ismert régészeti terület található a területen. A földmunkák megkezdése előtt az örökségvédelmi hatósággal egyeztetni szükséges.	
Környezet-, természet- és tájvédelem:	Nem változik, hatása nincs.
Tájhasználat, tájszerkezet védelme:	Nem változik, hatása nincs.
Területtel, termőfölddel való takarékos gazdálkodás:	Termőföld más célú hasznosítása nem történik.
Természeti adottságok gyógyászati hasznosítása:	Nem változik, hatása nincs.
Honvédelem, nemzetbiztonság, katasztrófavédelem érdekei:	Nem változik, hatása nincs.
Ásványvagyon-gazdálkodás érdekei:	Nem változik, hatása nincs.
Infrastrukturális erőforrások kihasználása:	Nem változik, hatása nincs.
Zöldfelület-, környezet- és természetkímélő fejlesztések támogatása:	Nem változik, hatása nincs.



3 Településszerkezeti módosítások

H a t á r o z a t - t e r v e z e t

**Nyíregyháza Megyei Jogú Város
Közgyűlésének
...../2024. (...) számú
h a t á r o z a t a**

**Nyíregyháza Megyei Jogú Város településszerkezeti terve és a szerkezeti terv leírás módosításának
jóváhagyására**

A Közgyűlés

az Épített környezet alakításáról és védelméről szóló többször módosított 1997. évi LXXVIII. törvény 9/B § (2) bekezdés a) pontjában kapott felhatalmazás alapján

- a/2024. (...) számú határozattal módosított és kiegészített településszerkezeti tervi leírást az alábbiak szerint módosítja:

- a Nyíregyháza MJV Polgármesteri Hivatalának Főépítési Osztálya által készített FŐÉP/332/2024. törzsszámú, 2 beavatkozási területre vonatkozó tervét figyelembe véve a város közigazgatási területére elfogadott településszerkezeti tervének módosítását a mellékelt településszerkezeti terv szerint **jóváhagyja**.

Nyíregyháza, 2024.

Dr. Kovács Ferenc
polgármester

Dr. Szemán Sándor
címzetes főjegyző

Erről értesülnek:

- 1.) a Közgyűlés tagjai
- 2.) a címzetes főjegyző és a polgármesteri hivatal belső szervezeti egységeinek vezetői



Nyíregyháza Megyei Jogú Város Településszerkezeti Terv – Jelmagyarázat

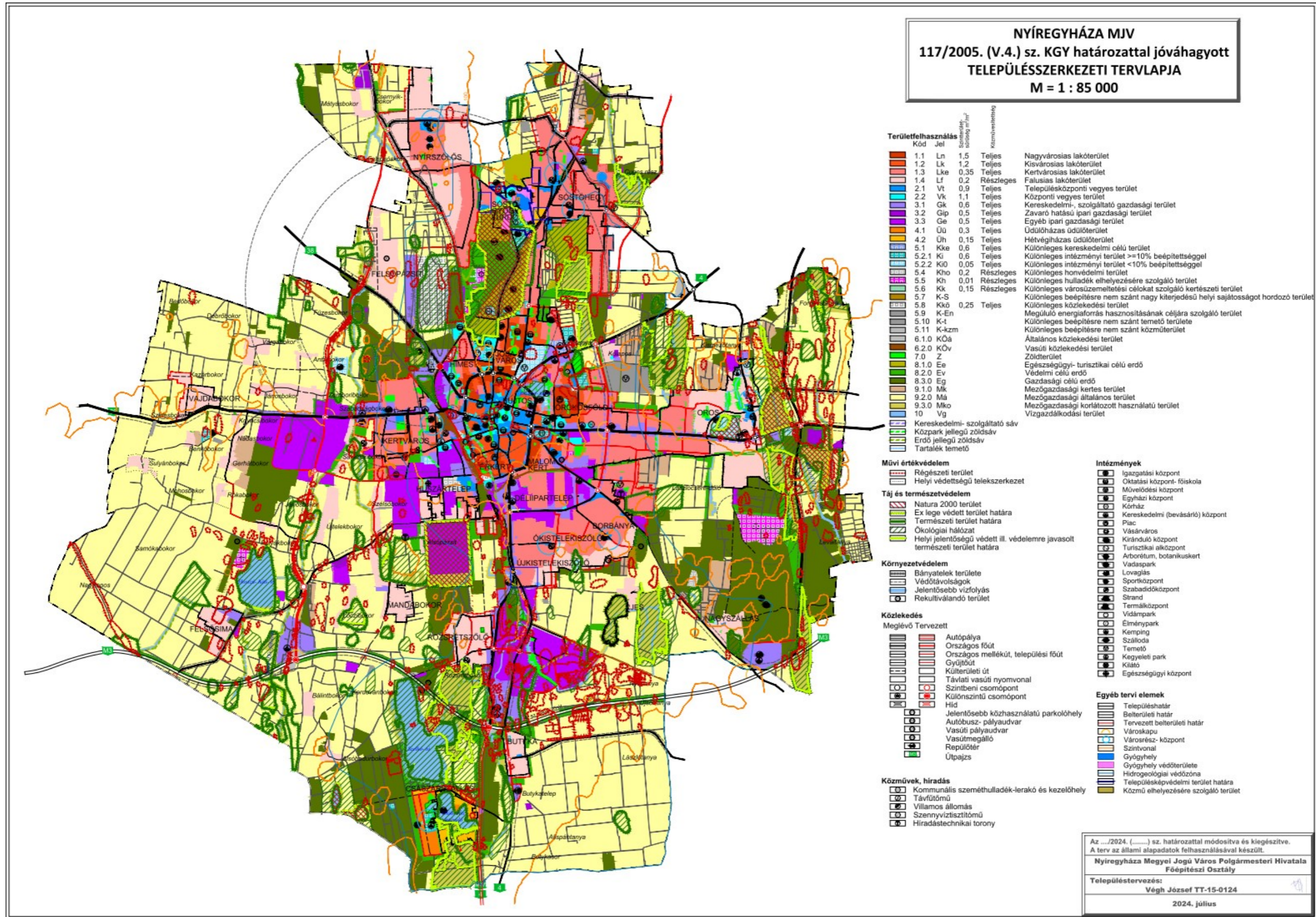
Területfelhasználás Kód	Jel	Szintjel sűrűség m ² /m ²	Közművesítettség	
1.1	Ln	1,5	Teljes	Nagyvárosias lakóterület
1.2	Lk	1,2	Teljes	Kisvárosias lakóterület
1.3	Lke	0,35	Teljes	Kertvárosias lakóterület
1.4	Lf	0,2	Részleges	Falusias lakóterület
2.1	Vt	0,9	Teljes	Településközponti vegyes terület
2.2	Vk	1,1	Teljes	Központi vegyes terület
3.1	Gk	0,6	Teljes	Kereskedelmi-, szolgáltató gazdasági terület
3.2	Gip	0,5	Teljes	Zavaró hatású ipari gazdasági terület
3.3	Ge	0,5	Teljes	Egyéb ipari gazdasági terület
4.1	Üü	0,3	Teljes	Üdülõházas üdülõterület
4.2	Üh	0,15	Teljes	Hétvégiházas üdülõterület
5.1	Kke	0,6	Teljes	Különleges kereskedelmi célú terület
5.2.1	Ki	0,6	Teljes	Különleges intézményi terület >=10% beépítettséggel
5.2.2	Ki0	0,6	Teljes	Különleges intézményi terület <10% beépítettséggel
5.4	Kho	0,2	Részleges	Különleges honvédelmi terület
5.5	Kh	0,01	Részleges	Különleges hulladék elhelyezésére szolgáló terület
5.6	Kk	0,15	Részleges	Különleges városüzemeltetési célokat szolgáló kertészeti terület
5.7	K-S			Különleges beépítésre nem szánt nagy kiterjedésű helyi sajátosságot hordozó terület
5.8	Kk0	0,25	Teljes	Különleges közlekedési terület
5.9	K-En			Megújló energiaforrás hasznosításának céljára szolgáló terület
5.10	K-t			Különleges beépítésre nem szánt temető területe
5.11	K-kzm			Különleges beépítésre nem szánt közműterület
6.1.0	KÖÁ			Általános közlekedési terület
6.2.0	KÖV			Vasúti közlekedési terület
7.0	Z			Zöldterület
8.1.0	Ee			Egészségügyi- turisztikai célú erdő
8.2.0	Ev			Védelmi célú erdő
8.3.0	Eg			Gazdasági célú erdő
9.1.0	Mk			Mezőgazdasági kertes terület
9.2.0	Má			Mezőgazdasági általános terület
9.3.0	Mko			Mezőgazdasági korlátozott használatú terület
10	Vg			Vízgazdálkodási terület
				Kereskedelmi- szolgáltató sáv
				Közpark jellegű zóldsáv
				Erdő jellegű zóldsáv
				Tartalék temető

Művi értékvédelem	Intézmények
	Régészeti terület
	Helyi védettségű telekszerkezet
	Natura 2000 terület
	Ex lege védett terület határa
	Természeti terület határa
	Ökológiai hálózat
	Helyi jelentőségű védett ill. védelemre javasolt természeti terület határa
	Bányatelek területe
	Védőtávolságok
	Jelentősebb vízfolyás
	Rekultiválandó terület
	Igazgatási központ
	Oktatási központ- főiskola
	Művelődési központ
	Egyházi központ
	Kórház
	Kereskedelmi (bevásárló) központ
	Piac
	Vásárváros
	Kiránduló központ
	Turisztikai alközpont
	Arborétum, botanikus kert
	Vadaspark
	Lovaglás
	Sportközpont
	Szabadidőközpont
	Strand
	Termálközpont
	Vidámpark
	Élménypark
	Kemping
	Szálloda
	Temető
	Kegyeleti park
	Kilátó
	Egészségügyi központ
	Településhatár
	Belterületi határ
	Tervezett belterületi határ
	Városkapu
	Városrész- központ
	Szintvonal
	Gyógyhely
	Gyógyhely védőterülete
	Hidrogeológiai védőzóna
	Településképvédelmi terület határa
	Közmű elhelyezésére szolgáló terület

Közlekedés	Egyéb tervi elemek
	Autópálya
	Országos főút
	Országos mellékút, települési főút
	Gyűjtőút
	Külterületi út
	Távlati vasúti nyomvonal
	Szintbeni csomópont
	Különszintű csomópont
	Híd
	Jelentősebb közhasználatú parkolóhely
	Autóbusz- pályaudvar
	Vasúti pályaudvar
	Vasútmegálló
	Repülőtér
	Útpajzs
	Kommunális szeméthulladék-lerakó és kezelőhely
	Távfütmű
	Villamos állomás
	Szennyvíztisztítómű
	Híradástechnikai torony

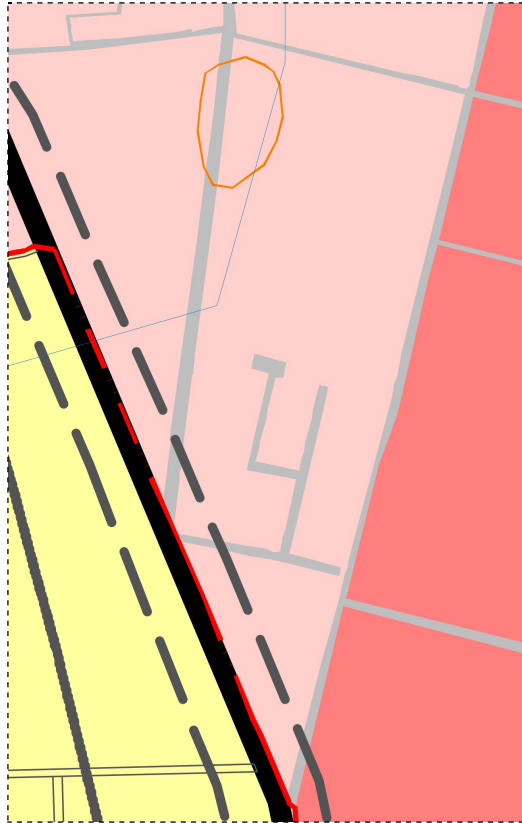


Tervezett Szerkezeti Terv

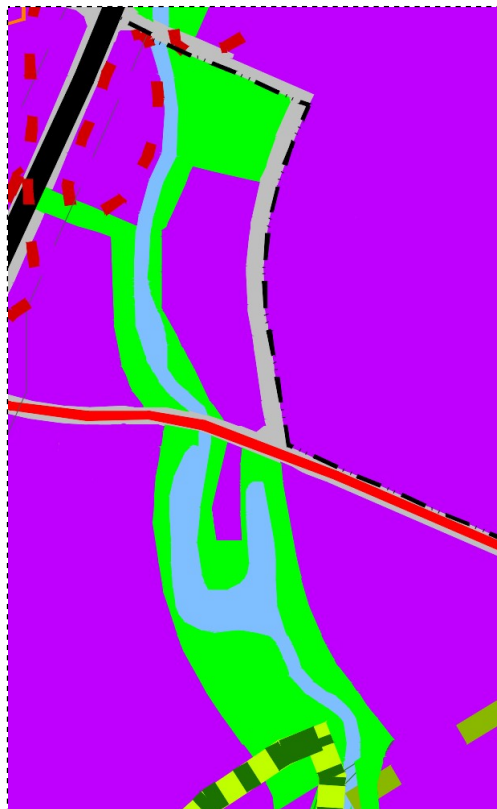




1. Beavatkozási pont



2. Beavatkozási pont



Ügyiratszám: FŐÉP/332-51/2024.
NYÍREGYHÁZA MJV POLGÁRMESTERI HIVATALA
4401 Nyíregyháza, Kossuth tér 1. Pf. 83.
Telefon: (42) 524-550 Fax: (42) 310-647



4 Alátámasztó munkarész

4.1 Főépítési nyilatkozat

1.	Tájrendezési munkarész	Jelen dokumentációhoz a területre vonatkozóan a munkarész nem került kidolgozásra, mivel a módosítás nem érinti a szakterületet, így a korábban elkészített munkarészek érdemben nem változnak.
2.	Környezetalakítási munkarész	Jelen dokumentációhoz a területre vonatkozóan a munkarész nem került kidolgozásra, mivel a módosítás nem érinti a szakterületet, így a korábban elkészített munkarészek érdemben nem változnak.
3.	Közlekedési munkarész	Jelen dokumentációhoz a területre vonatkozóan a munkarész kidolgozásra került, mivel a módosítás érinti a szakterületet.
4.	Közművek	Jelen dokumentációhoz a területre vonatkozóan a munkarész nem került kidolgozásra, mivel a módosítás nem érinti a szakterületet, így a korábban elkészített munkarészek érdemben nem változnak.
5.	Hírközlési munkarész	Jelen dokumentációhoz a területre vonatkozóan a munkarész nem került kidolgozásra, mivel a módosítás nem érinti a szakterületet, így a korábban elkészített munkarészek érdemben nem változnak.
6.	MTrT	Jelen dokumentációhoz a tervezési területre vonatkozóan a munkarész kidolgozásra került.
7.	Biológiai aktivitási érték	Jelen dokumentációhoz a területre vonatkozóan a munkarész nem került kidolgozásra, mivel a módosítás során az új beépítésre szánt terület nagysága nem éri el az 1 ha területenagyságot.

Kovács Rita
városi főépítész



4.2 Településképi rendelettel összefüggő, a szabályozás kialakítására vonatkozó észrevételek

A tervezett módosítások – területi elhelyezkedésük és kiterjedésük alapján – érdemben nem befolyásolják a településképi kialakult jellegét. A Nyíregyháza Megyei Jogú Város önkormányzata Képviselőtestületének a Nyíregyháza Megyei Jogú Város településképi védelméről szóló 31/2017.(X.27.) önkormányzati rendeletében megfogalmazott településképi előírások összeegyeztethetőek a tervezett módosítás során részben megváltozó szerkezeti elemekkel.

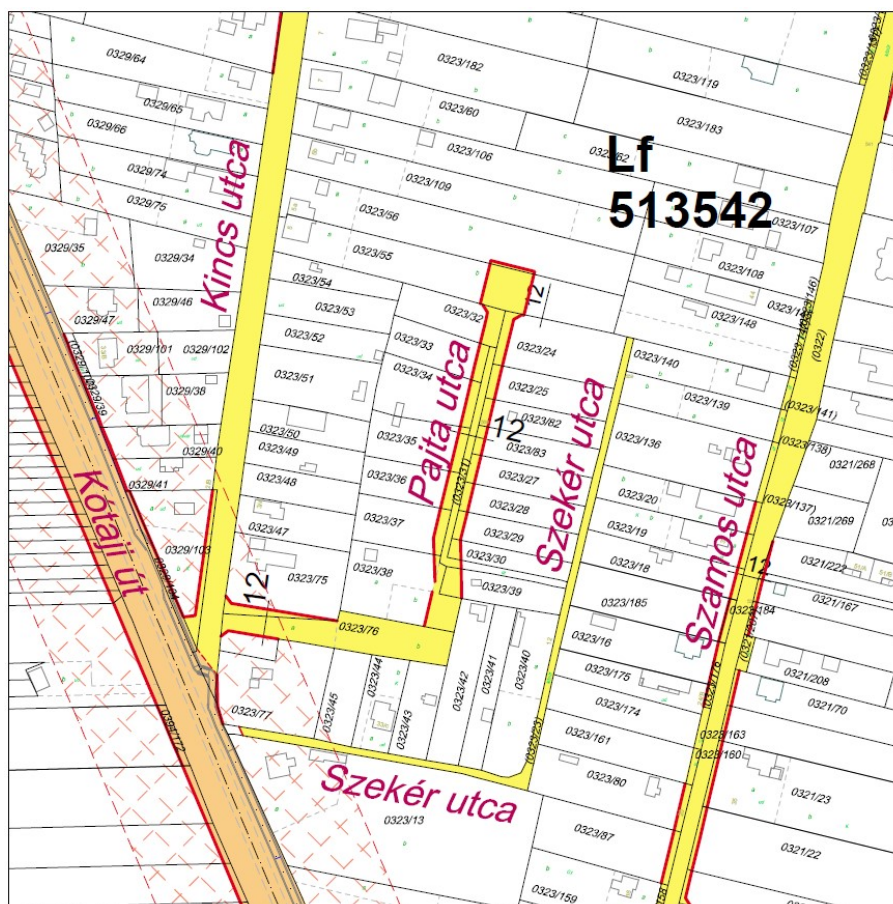
Az esetlegesen felmerülő településképi befolyásoló szabályozási irányelvekre adott rendeleti válaszokat a hatályos rendelkezés már tartalmazza, azokon változtatni nem szükséges.

4.3 Közlekedési alátámasztó munkarész

„KÖZLEKEDÉSI TERVEZŐI INDOKLÁS Nyíregyháza, Pajta és Szekér tömbfeltáró utcák módosításának alátámasztó munkarészehez

Előzmények:

Nyíregyháza Megyei Jogú Város Önkormányzatától (4400 Nyíregyháza, Kossuth tér 1.) megbízást kaptam a MÓDOSÍTÁSOK IV./2024. számú „Kincs utcán útszabályozás törlése” megnevezésű településrendezési módosítási dokumentáció alátámasztó munkarész közlekedési indoklásának elkészítésére. A módosítást kérelmező fejlesztési elképzeléseinek megvalósíthatósága érdekében saját tulajdonú ingatlanán, valamint a hozzá kapcsolódó többi ingatlan esetében a rendezési terv módosítását kéri, mely a Kincs, Pajta és a Szekér utcák útszabályozását érinti. A jelenleg érvényben lévő, hatályos szabályozási terv szerint a Kincs utca irányából 12 m szabályozási szélességű úton kerül feltárrásra a Pajta utca, a Szekér utcán jelenleg nincs útszabályozás.



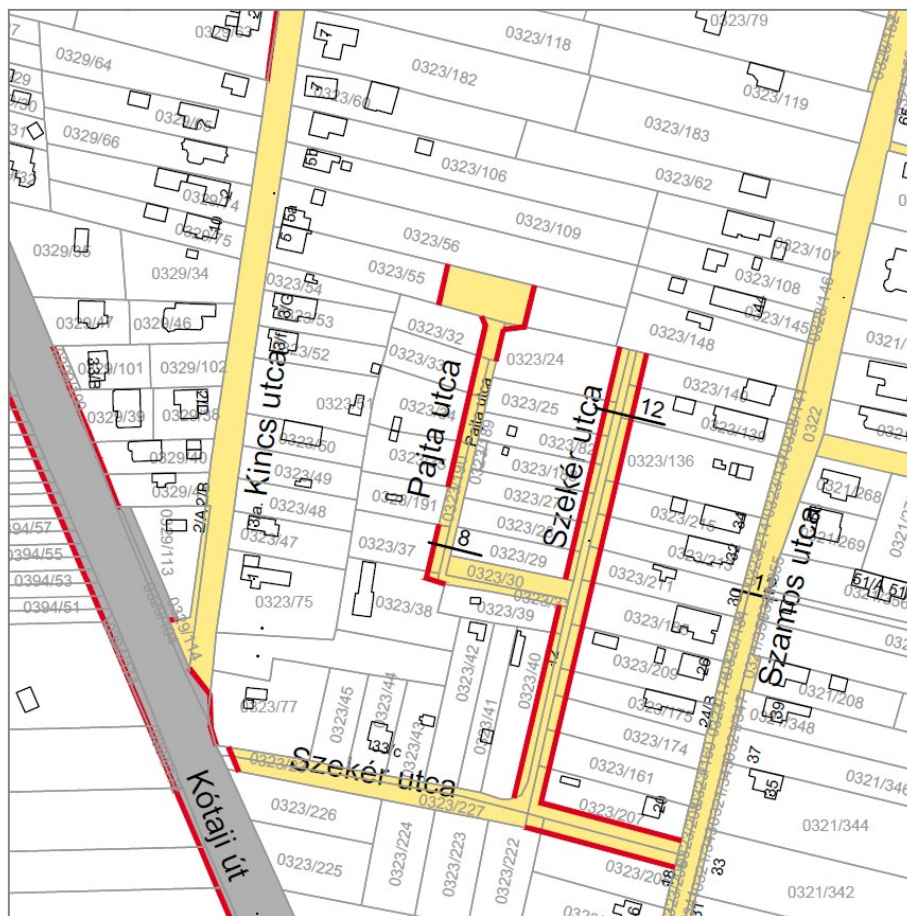
1. kép Meglévő kialakítás

Tervezői vélemény:

A jelenlegi rendezési tervben szereplő Pajta utcára vonatkozó útszabályozás nem megfelelő, mivel az út két oldala között több méter magassági szintkülönbség van, ezért a 12 m szabályozási szélesség a vonatkozó Útügyi Műszaki Előírásoknak megfelelő útkoronaszélességű útnak (7,0 méter korona, illetve egyoldali vízvezető árok) a szükséges rézsúk miatt nem lenne elegendő. Mivel a Kincs utca




útcsatlakozása már kialakult ezért a Szekér utca útcsatlakozása a Kótaji útra már nem megoldható, mivel a csatlakozó ág kialakítása nem felelne meg a Közutak tervezése (e-ÚT-03.01.11) Ütügyi műszaki előírás (ÚME) 3.8.1 pontjában előírt csomóponti távolságoknak, mely szerint a legkisebb csomóponti távolság (külterületen) 400-700 méter. Mindezeket figyelembe véve javaslom a Pajta utca szabályozási szélességét 12,0 méterről 8,0 méterre módosítani az út nyugati irányába, mivel ezen az oldalon több telken már megtörtént a telekalakítás és a magassági szintkülönbséget az előkerteknél egyszerűbb áthidalni, út végén a szűkebb útszabályozás végén körfordulónak megfelelő szabályozással kiegészítve. Pajta utcát a 0323/31 hrsz-ú út mellé kisajátítandó 0323/30 hrsz-ú ingatlan igénybevételével rá kell szervezni a Szekér utcára, mely észak-dél tájolású szakaszát a jelenlegi út tengelyétől egységesen két oldalra összesen 12,0 m szélességben ki kell szabályozni. A Szekér utca nyugat-keleti szakaszát a Kótaji út irányába a 0323/23 hrsz-ú út mellé kisajátítandó 0323/227 hrsz-ú ingatlannal cca. 11,0-12,0 m szabályozással meg kell meghagyni zsákutcaként (Kótaji útnál forgalomtól lezárva), ennek folytatásaként pedig keleti irányba 12,0 m szélességű útszabályozást szükséges kialakítani a Szamos utca irányába.



2. kép Javasolt kialakítás

Jelenleg folyamatban van Nyíregyháza MJV Önkormányzata bonyolításában a 419/2021 (VII.15.) Korm. rendelet szerinti Település Terv módosítás, melyben már ez a kialakítás szerepel.



Nyíregyháza, 2024.03.28.”

Major Ferenc
vezető tervező
eng.sz.: KÉ-K/15-0229
Tkö/15-0229

Ügyiratszám: FŐÉP/332-51/2024.
NYÍREGYHÁZA MJV POLGÁRMESTERI HIVATALA
4401 Nyíregyháza, Kossuth tér 1. Pf. 83.
Telefon: (42) 524-550 Fax: (42) 310-647



4.4 Új beépítésre szánt területek kijelölésére vonatkozó nyilatkozat

(Az 1. beavatkozási pontban csökkenő Közúti közlekedési zóna következtében létrejövő új beépítésre szánt terület vonatkozásában; KÖÁ → Lf, Lf → KÖÁ)

2018. évi CXXXIX törvény	Igazolás/megfelelés
12. § (1) Új beépítésre szánt terület a település közigazgatási határához 250 méternél közelebb nem jelölhető ki.	Az összes beavatkozási pont esetében az új beépítésre szánt terület csatlakozik meglévő települési területhez. A közigazgatási határtól 250 méternél távolabb helyezkedik el.
(2) Ha az új beépítésre szánt terület kijelölése zöldterület vagy erdőterület átsorolásával jár, csereterületként a megszűnő zöldterület vagy erdőterület kiterjedésével megegyező kiterjedésű zöldterületet vagy erdőterületet kell kijelölni, továbbá az új beépítésre szánt területnövekmény legkevesebb 25%-ának megfelelő kiterjedésű további új zöldterületet vagy erdőterületet is ki kell jelölni. Csereterületként nem vonhatók be védett természeti területek, Natura 2000 területek és természetközeli területek.	Az összes beavatkozási pontban az új beépítésre szánt terület kijelölése sem zöldterület, sem erdőterület átsorolásával nem jár.
(3) A zöldterületen és az erdőterületen kívüli egyéb beépítésre nem szánt – jellemzően mezőgazdasági – területet csak abban az esetben lehet újonnan beépítésre szánt területbe sorolni, ha a) az új beépítésre szánt terület kijelölésével egyidejűleg a korábban beépítésre szánt területként kijelölt, de még be nem épített területet csereterületként a településrendezési terv zöldterület, erdőterület, mezőgazdasági terület, vízgazdálkodási terület vagy természetközeli terület övezetbe sorolja vissza azzal, hogy a visszasorolt terület nagysága eléri vagy meghaladja az újonnan kijelölt terület kiterjedését, vagy b) az a) pont szerinti csereterület nem áll rendelkezésre, de a településrendezési tervben az új beépítésre szánt terület kijelölésével egyidejűleg a területnövekmény legkevesebb 25%-ának megfelelő kiterjedésű, új zöldterületet vagy erdőterületet is egyidejűleg kijelölnek azzal, hogy gazdasági terület övezet kijelölése esetén ez a szabály nem alkalmazható.	Az új beépítésre szánt terület kijelölése során közlekedési terület kerül átsorolásra falusias lakó építési övezetbe. A csereterület nem áll rendelkezésre ezért a pótlás a 12. § (3) b) előírásai szerint történik.
(4) A (2) és (3) bekezdés szerinti, az új beépítésre szánt területtel egyidejűleg kijelölésre kerülő zöldterületnek a települési önkormányzat tulajdonában kell állnia, vagy a települési önkormányzati tulajdonba adásról az önkormányzat képviselő-testületének településrendezési szerződést kell kötnie azzal, hogy a településrendezési szerződésnek a településrendezési terv elfogadásával egy időben kell hatályba lépnie.	A kijelölésre kerülő zöldterület az önkormányzat tulajdonában áll.
13. § (1) Borvidéki település borszőlő termőhelyi katasztere I–II. osztályú területeihez tartozó földrészlet – a különleges mezőgazdasági üzemi terület kivételével – nem minősíthető beépítésre szánt területté.	Az összes beavatkozási pontban az módosítással érintett terület nem esik a borszőlő termőhelyi kataszter I-II. osztályú területeibe.
(2) Az Országos Gyümölcs Termőhelyi Kataszter I. és II. osztályú területeihez tartozó földrészlet – a különleges mezőgazdasági üzemi terület kivételével – nem minősíthető beépítésre szánt területté.	Az összes beavatkozási pontban az módosítással érintett terület nem esik az Országos Gyümölcs Termőhelyi Kataszter I-II. osztályú területeibe.



5 Szabályozási módosítások

5.1 Hatályban lévő helyi építési szabályzat – változó bekezdések

A módosítások nem teszik szükségessé a helyi építési szabályzat szövegének módosítását.

5.2 Tervezett helyi építési szabályzat – módosító rendelet tervezet

RENDELET-TERVEZET

**Nyíregyháza Megyei Jogú Város
Polgármesterének
...../..... (.....) Nyíregyháza Megyei Jogú Város
Önkormányzata Közgyűlése
hatáskörében eljárva meghozott önkormányzati
rendelete**

**Nyíregyháza 19/2005. (V.5.) önkormányzati rendelettel jóváhagyott helyi építési szabályzatának módosításáról és egységes szerkezetű szövegének megállapításáról szóló 21/2007. (VI. 12.) önkormányzati rendelet módosításának jóváhagyására
(MÓDOSÍTÁSOK IV. – 2 terület)**

**Nyíregyháza Megyei Jogú Város Önkormányzatának Közgyűlése hatáskörében eljárva
Nyíregyháza Megyei Jogú Város Polgármestere**

az Épített környezet alakításáról és védelméről szóló 1997. évi LXXVIII. törvény 9/B. § (2) bekezdés b) pontjában, a 62. § (6) bekezdés 6.) pontjában kapott felhatalmazás alapján, Magyarország helyi önkormányzatairól szóló 2011. évi CLXXXIX. törvény 13. § (1) bekezdésében, az épített környezet alakításáról és védelméről szóló 1997. évi LXXVIII. törvény 6. § (1) bekezdésében meghatározott feladatkörében eljárva, a településtervek tartalmáról, elkészítésének és elfogadásának rendjéről, valamint egyes településrendezési sajátos jogintézményekről szóló 419/2021. (VII. 15.) Korm. rendelet (a továbbiakban: Korm. rendelet) 69. § (2) bekezdésében és 11. mellékletében biztosított véleményezési jogkörében eljáró

Szabolcs-Szatmár-Bereg Vármegyei Kormányhivatal Állami Főépítési Iroda
Szabolcs-Szatmár-Bereg Vármegyei Kormányhivatal Környezetvédelmi, Természetvédelmi és Hulladékgazdálkodási Főosztály Komplex Engedélyezési, Természetvédelmi és Nyilvántartási Osztály
Hortobágyi Nemzeti Park Igazgatóság
Felső-Tisza-vidéki Vízügyi Igazgatóság
Országos Vízügyi Főigazgatóság
Szabolcs-Szatmár-Bereg Vármegyei Katasztrófavédelmi Igazgatóság
Szabolcs- Szatmár- Bereg Vármegyei Kormányhivatal Népegészségügyi Főosztály
Közegészségügyi Osztály
Budapest Főváros Kormányhivatala Országos Közúti és Hajózási Hatósági Főosztály
Gyorsforgalmi Útügyi Osztály
Építési és Közlekedési Minisztérium
Építési és Közlekedési Minisztérium Léginavigációs és Repülőtéri Hatósági Főosztály



Honvédelmi Minisztérium Állami Légügyi Főosztály, mint Katonai Légügyi Hatóság
Szabolcs-Szatmár-Bereg Vármegyei Kormányhivatal Közlekedési, Műszaki, Engedélyezési és Fogyasztóvédelmi Főosztály Útügyi Osztály
Budapest Főváros Kormányhivatala Építésügyi és Örökségvédelmi Főosztály
Szabolcs-Szatmár-Bereg Vármegyei Kormányhivatal Nyíregyházi Járási Hivatal, Hatósági Főosztály Építésügyi és Örökségvédelmi Osztály
Szabolcs-Szatmár-Bereg Vármegyei Kormányhivatal Földhivatali Főosztály Földügyi Igazgatási Osztály
Hajdú-Bihar Vármegyei Kormányhivatal Agrárügyi Főosztály Erdőfelügyeleti Osztály
Honvédelmi Minisztérium Hatósági Főosztály
Szabolcs-Szatmár-Bereg Vármegyei Rendőr-főkapitányság Rendészeti Igazgatóság Közlekedésrendészeti Osztály
Szabályozott Tevékenységek Felügyeleti Hatósága Bányászati és Gépipari Főosztály Miskolci Bányafelügyeleti Osztály
Nemzeti Média- és Hírközlési Hatóság - Debreceni Hatósági Iroda
Országos Atomenergia Hivatal Nukleáris Biztonsági Igazgatósága
Budapest Főváros Kormányhivatala Népegészségügyi Főosztály Közegészségügyi Osztály 1.
Nyíregyháza Rendőrkapitányság Közrendvédelmi és Határrendészeti Osztály
Szabolcs-Szatmár-Bereg Vármegyei Önkormányzati Hivatal Megyei Főépítésze

a Korm. rendelet 69.§ (2) bekezdésre figyelemmel a Szabolcs-Szatmár-Bereg Vármegyei Kormányhivatal Állami Főépítésze záró szakmai véleményének megadásával a következőket rendeli el:

Nyíregyháza Megyei Jogú Város Városstratégiai és Környezetvédelmi Bizottsága, valamint Nyíregyháza Megyei Jogú Város Jogi, Ügyrendi és Etikai Bizottsága véleményének kikérésével a következőket rendeli el:

1.§. Ör. 1. számú mellékletét képző szabályozási tervlapok módosítását jelen rendelet 1. melléklete szerinti 2 beavatkozási pontra jóváhagyja.

II. Záró rendelkezések

2. §.(1) Ez a rendelet a kihirdetést követő napon lép hatályba és a következő napon hatályát veszíti. Rendelkezéseit a hatálybalépést követően induló ügyekben alkalmazni kell.

(2) A hatálybalépést megelőzően érkezett és jogerősen még el nem bírált ügyekben jelen rendelet akkor alkalmazható, ha a rendelet a kérelem tárgyára vonatkozóan kedvezőbb előírásokat tartalmaz.

Nyíregyháza, 2024. május

Dr. Kovács Ferenc
polgármester

Dr. Szemán Sándor
címzetes főjegyző



KÖTELEZŐ RAJZI SZABÁLYOZÁSI ELEMEK

Nem települési döntési szint	Települési döntési szint
FELÜLETEK	
	I.rendű közlekedési célú közterület
	II.rendű közlekedési célú közterület
	I.rendű nem közlekedési és nem vízgazdálkodási célú közterület (zöldterület, egészségügyi és véderdő)
	I.rendű vízgazdálkodási célú közterület - vízfelület és szárazulat
	II.rendű nem közlekedési célú közterület (közterület, csak belterületen és külterületi beépítésre szánt területen belül)
	Telken belüli kötelező zöldfelület (védőfásítás területe)
	A védő- és korlátozási területek összevont területe nem közterületen (ha országos előírásokból következik, nem települési döntési szint)
	Közösségi funkcióhoz kapcsolódó zöldfelület
	Építési hely *
	A telek mélyfekvésű területe, melyen a természetes növényállomány megőrzendő, nem feltölthető, tereprendezéssel nem érinthető, nem beépíthető
	Műemlék épület telke
	Helyileg védett ill. helyi védelemre javasolt épület
	NATURA 2000 terület
	Ökológiai hálózat
	Helyi védelem alatt álló zöldfelület
	Gyalogos tér díszburkolattal
	Vasútterület
	Gazdasági rendeltetésű erdő
	Vízgazdálkodási terület, nem közterület
	Tűzfalasan csatlakoztatható oldalszárnnyal
	Többszintes területfelhasználás

HATÁRVONALAK

	Tervezett belterület határa
	Beépítésre szánt terület határa külterületen
	Sajátos előírások területének határa a terület sorszámmal
	Elővásárlási joggal érintett terület határa
	Városkapu zóna határa
	Védőterületek határa
	Építési övezetek, övezetek határa és jele (a színek határa egyben övezethatár is, ilyenkor nem kerül külön jelölésre az övezethatár)
	Műemléki környezet határa
	Régészeti terület határa (védett, ill. védelemre javasolt)
	Helyi védettségű településszerkezet
	Helyi védettségű településkép
	Helyi védettségű temető
	Országos jelentőségű természetvédelmi terület (ex lege védett)
	Természeti terület határa
	Helyi jelentőségű védett, ill. védelemre javasolt természetvédelmi terület határ
	Hidrogeológiai védelmi zóna határa
	Bányatelek határa (országos érvényű jogszabályok szerint)
	Jelentős szintbeli gépjárműparkoló területének határa gépjárműszámmal
	Jelentős szint alatti gépjárműtároló területének határa gépjárműszámmal (fejlesztés szerinti gépjárműszámmal)
	Parkolóház gépjárműszámmal
	Terepszint alatti építési hely (egyedi előírás esetén beépítési százalék megadásával)
	Terepszint feletti (közterület feletti) építési hely

NYÍREGYHÁZA MJV SZABÁLYOZÁSI TERVÉNEK JELMAGYARÁZATA

Nem települési döntési szint	Települési döntési szint
VONALAK	
	Tervezett szabályozási vonal
	Változtatási tilalom
	Építési vonal
	Épületsarok helye
	Előkert határa, ha az általános előírásoktól eltér
	Helyi védelem alatt álló homlokzat
	Helyi jelentőségű védett, értékes fa, fasor
	Közterületi fásítás, telken belüli kötelező zöldfelület, ha fasor
	Gépjármű út tengelye (I. rendű közlekedési területeknél)
	Vegyes használatú csillapított ill. korlátozott forgalmú gépjármű út tengelye
	Őnálló vagy kijelölt kerékpárút tengelye
	Őnálló gyalogút tengelye, ha az nem díszburkolaton van
	Szabályozási szélesség
	Zajvédő fal
	Telegtömbre vonatkozóan telekalakítási terv készítenő

PONTSZERŰ VAGY JELKÉPES ELEMEK

	Transzformátor helye
	Egyes telkekre, építési helyre, építési vonalra, vonalszakaszra vonatkozó javasolt utcai építménymagasság
	Tervezett híd (döntési szint nem települési, ha a híd számozott országos útvonalon van)
	Szintbeni út-vasút kereszteződés
	Mélygarázs
	Tervezett aluljáró (döntési szint nem települési, ha az aluljáró számozott országos útvonalon van)
	Kötelezően megépítendő áthajtó ill. ájtjáró
	Tervezett árkád
	Megszüntető jel
	A biológiai aktivitásérték telken belül, ill a szomszédos közterületeken pótlandó

TÁJÉKOZTATÓ RAJZI ELEMEK (melyekhez nem tartozik szabályozási előírás)

	Közlekedésből származó zaj mérése javasolt
	Tervezett telekhatár
	Magánút
	Oldalsó telekhatáron való összeépítés lehetősége (zártudvar)
	Rekultivációs terület határa
	Repülőtér felszállópálya tengelye
	Jelentős védőterületet igénylő elektromos távvezeték
	Jelentős védőterületet igénylő gázvezeték
	Meglévő töltőállomás helye
	Kunhalom
	Földhivatali alaptérképen nem szereplő épület

MEGJEGYZÉS: * Kötelező, amennyiben a szabályozási területen jelölt építési telek határai nem változnak. Változás esetén az építési hely határait elvi építési engedély keretében kell tisztázni.

VONALAS ELEMEK ÁBRÁZOLÁSI HIERARCHIÁJA (FEDETTSÉGI SORRENDJE)

1. Települési közigazgatási határa
2. Belterületi határ
3. Szabályozási vonal
4. Beépítésre szánt terület határa külterületen
5. Építési övezeteket, övezeteket elválasztó határvonal
6. Telekhatár

- Művi védelmi határvonalak
1. Műemléki környezet határa
 2. Helyi települési értékvédelmi terület határa

- Táj- és természetvédelmi határvonalak
1. Tájvédelmi körzet határa
 2. Országos természetvédelmi terület határa
 3. Helyi jelentőségű természetvédelmi terület határa

SZÖVEGES SZABÁLYOZÁSI ELEMEK

Ln123456 Építési övezet jele

Beépítésre szánt területek

- Ln** nagyvárosias lakózóna
- Lk** kisvárosias lakózóna
- Lke** kertvárosias lakózóna
- Lf** falusias lakózóna
- Vt** településközpont vegyes zóna
- Vk** központi vegyes zóna
- Gk** kereskedelmi, szolgáltató gazdasági zóna
- Gjp** zavaró hatású ipari gazdasági zóna
- Ge** egyéb ipari gazdasági zóna
- Üü** üdülőházas üdülőzóna
- Üh** hétvégiházas üdülőzóna
- Kke** különleges kereskedelmi célú zóna
- Ki** különleges közhasználatú építményi zóna a funkció megjelölésével >=15% beépítettséggel
- KiO** különleges közhasználatú építményi zóna a funkció megjelölésével <15% beépítettséggel
- Kho** különleges honvédelmi és belbiztonsági zóna
- Kh** különleges hulladék elhelyezésére szolgáló zóna
- Kk** különleges városüzemeltetési célokat szolgáló kertészeti zóna
- KkO** különleges közlekedési zóna

Beépítésre nem szánt területek

- KOá** közúti közlekedési zóna
- KOk** vasúti közlekedési zóna
- Z** közpark zóna
- Ev** védelmi rendeltetésű erdőzóna
- Ee** egészségügyi, szociális, turisztikai rendeltetésű erdőzóna
- Eg** gazdasági rendeltetésű erdőzóna
- Mk** mezőgazdasági kertés zóna
- Má** mezőgazdasági általános zóna
- Mko** mezőgazdasági korlátozott használatú zóna
- VG** vízgazdálkodási zóna
- K-En** különleges beépítésre nem szánt, megújuló energiaforrás hasznosításának céljára szolgáló terület
- K-t** különleges beépítésre nem szánt temető terület
- K-S** különleges beépítésre nem szánt nagy kiterjedésű helyi sajátosságot hordozó terület
- K-kzm** különleges beépítésre nem szánt közmű terület

Ln X.... az első szám azt jelzi, hogy az építési övezet melyik építészeti karakterbe tartozik

1. belvárosi
2. polgárvárosi
3. mezővárosi
4. belső kertéségi
5. külső kertéségi
6. tanyabokros
7. egyéb

Ln .X.... a második szám azt jelzi, hogy az építési övezet kialakult vagy nem kialakult kategóriába tartozik

0. kialakult
1. nem kialakult

Ln ..X... a harmadik szám azt jelzi, hogy az építési övezetben milyen beépítési mód alkalmazható

1. szabadonálló - telepszzerű
2. szabadonálló - általános
3. oldalhatáron álló
4. ikres
5. zárt sorú - általános
6. zárt sorú - keretes
0. adottságtól függően
- X,Y,Z sajátos előírás

Ln ...X... a negyedik szám azt jelzi, hogy az építési övezetben mennyi a megengedett legkisebb építési telek

- nagysága
- 1 180 m²
 - 2 450 m²
 - 3 600 m²
 - 4 720 m²
 - 5 1000 m²
 - 6 1500 m²
 - 7 2500 m²
 - 8 4000 m²
 - 9 10000 m²
 - 0 adottságtól függően
 - X,Y,Z sajátos előírásaként meghatározott

LnX... az ötödik szám azt jelzi, hogy az építési övezetben mennyi a megengedett legnagyobb beépítettség mértéke

- 1 = < 5%
- 2 = < 15%
- 3 = < 20%
- 4 = < 30%
- 5 = < 40%
- 6 = < 50%
- 7 = < 60%
- 8 = < 80%
- 9 = < 100%
- X,Y,Z sajátos előírásaként meghatározott

LnX a hatodik szám azt jelzi, hogy az építési övezetben mi a megengedett építménymagasság

- 1 = < 3,5 m
- 2 = < 4,5 m
- 3 = < 6,5 m
- 4 = < 7,5 m
- 5 7,5-9,5 m
- 6 9,5-12,5 m
- 7 12,5-16,0 m
- 0 adottságtól függően
- X,Y,Z sajátos előírásaként meghatározott

Ln 2154X5(B) Sajátos építési övezet jele, a zárójelbe tett betű a vonatkoztatási terület jelére utal



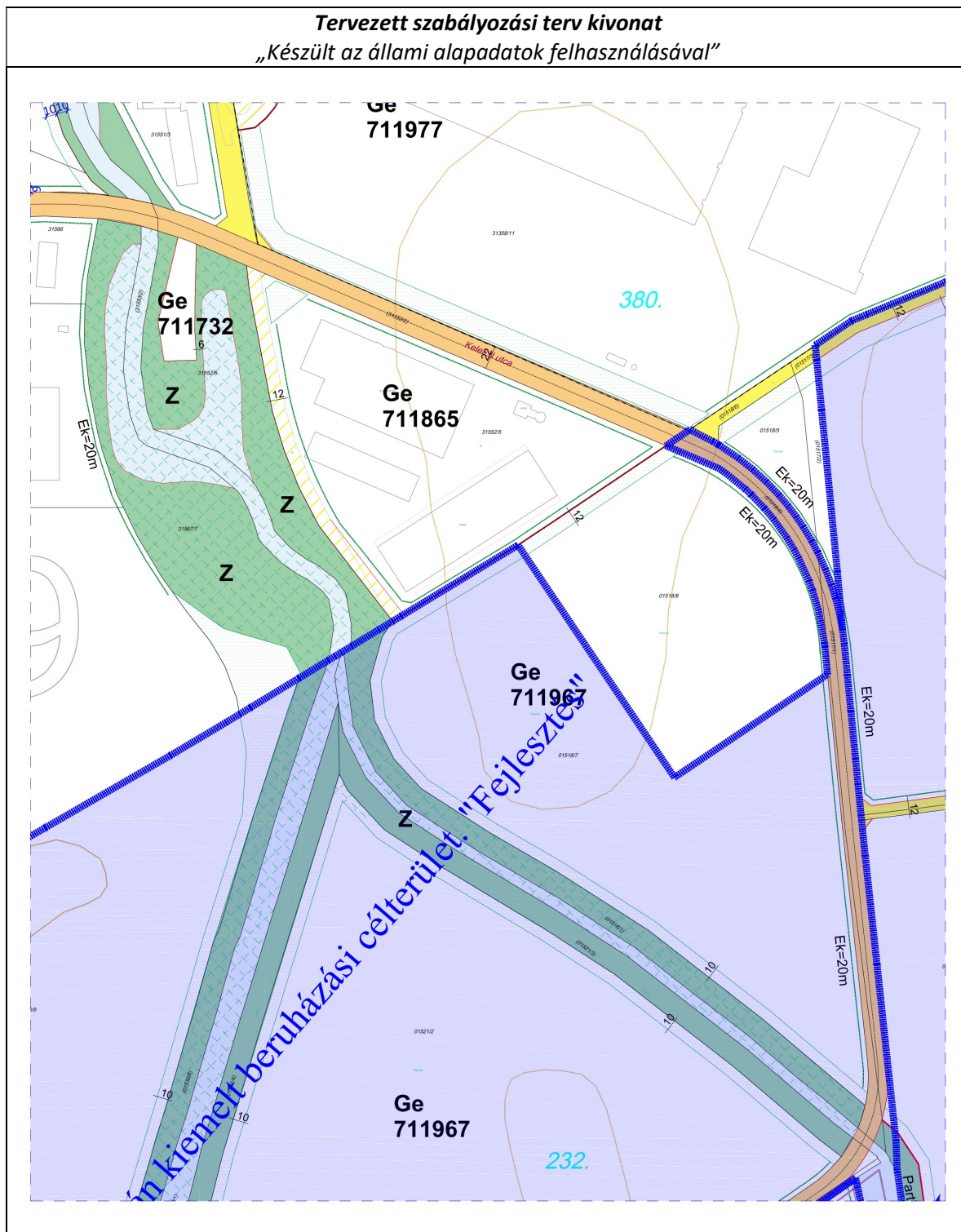
1. Beavatkozási pont

Tervezett szabályozási terv kivonat „Készült az állami alapadatok felhasználásával”





2. Beavatkozási pont





6 A településrendezési eszközök tervezett módosítása és a hatályos területrendezési tervek közötti kapcsolat bemutatása

6.1 A magasabb rendű tervekkel való összhang igazolásához nyilatkozat

A területfejlesztési koncepció, a területfejlesztési program és a területrendezési terv tartalmi követelményeiről, valamint illeszkedésük, kidolgozásuk, egyeztetésük, elfogadásuk és közzétételük részletes szabályairól szóló 218/2009. (X.06.) kormányrendelet szerinti adatszolgáltatási eljárás során beérkezett, a térségi övezetekre vonatkozó lehatárolások adatállományait a vonatkozó tervi állományokba beépítésre kerültek.

Nyíregyháza, 2024. július


.....
Végh József
településmérnök
TT/15-0124



6.2 Övezeti lehatárolás

A területrendezési és településrendezési tervek kapcsolatát szabályozó,

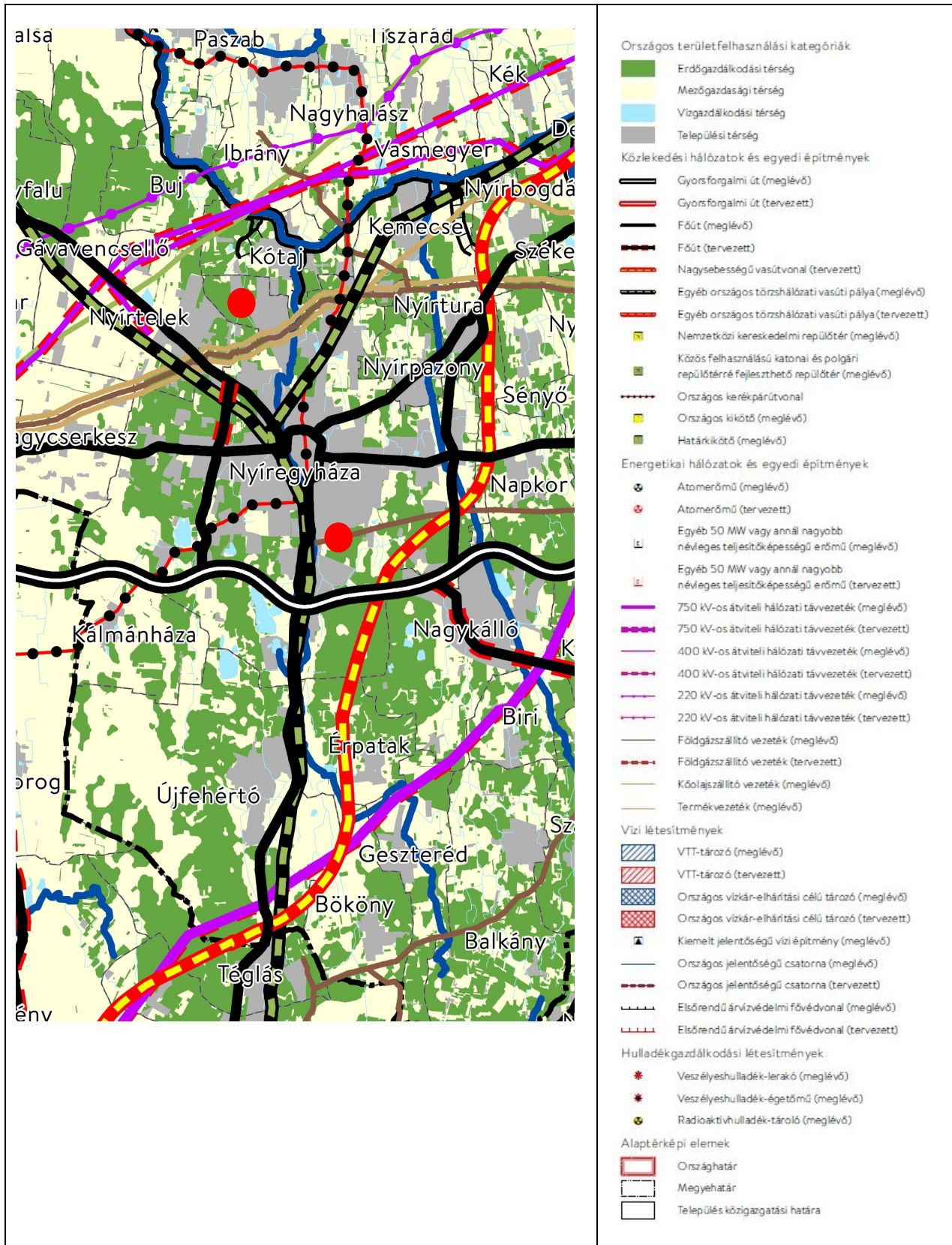
- a települési önkormányzatok részére kötelező jogszabályok:
 - Magyarország és egyes kiemelt térségeinek területrendezési tervéről szóló 2018. évi CXXXIX. törvény (továbbiakban MaTrT),
 - a területfejlesztésről és a területrendezésről szóló 1996. évi XXI. törvény (Tftv),
- Szabolcs-Szatmár-Bereg Megyei települési önkormányzatok részére kötelező jogszabály:
 - Szabolcs-Szatmár-Bereg vármegyei területrendezési tervéről szóló 9/2023.(II.24.) sz. megyei önkormányzati rendelet

Ssz.	Övezetek megnevezése	Övezeti érintettség		MTrT szerinti tervezési területen ha	Hatályos terv szerinti tervezési területen		Módosítás után a terület nagysága		Változás mértéke		
		Közigazgatási területen	Tervezési területen		ha	%	ha	%	ha	%	
1.	Erdőgazdálkodási térség	érinti	érinti	9626,04	72,73	7000,872	72,74	7001,929	72,74	+1,057	+0,01
2.	Mezőgazdasági térség	érinti	érinti	8386,80	78,18	6556,872	78,08	6548,598	78,08	-1,057	-0,10
3.	Vízgazdálkodási térség	érinti	nem érinti	504,89	0	504,89	0	0	0	0	0
4.	Települési térség	érinti	nem érinti	8584,39	0	8584,39	0	0	0	0	0
5.	Sajátos területfelhasználású térség	érinti	nem érinti	352,04	0	352,04	0	0	0	0	0
6.	Az országos műszaki infrastruktúra-hálózatok és a műszaki infrastruktúra egyedi építményeinek elhelyezésével igénybevett területek	érinti	nem érinti	617,53 km	0	617,53 km	0	0	0	0	0
7.	Ökológiai hálózat magterületének övezet	érinti	nem érinti	2053,5	0	2068,27	0	0	0	0	0
8.	Ökológiai hálózat ökológiai folyosójának övezet	érinti	nem érinti	1356	0	1386,01	0	0	0	0	0
9.	Ökológiai hálózat puffer-területének övezet	érinti	nem érinti	480,2	0	482,17	0	0	0	0	0
10.	Kiváló termőhelyi adottságú szántóterületek övezete	érinti	nem érinti	24,7	0	24,7	0	0	0	0	0
11.	Jó termőhelyi adottságú szántók övezete	érinti	nem érinti	31,6	0	31,6	0	0	0	0	0
12.	Erdők övezete	érinti	nem érinti	2344,8	0	2344,8	0	0	0	0	0
13.	Erdőtelepítésre javasolt terület övezete	érinti	érinti	7544,2	99,68	7519,96	0	0	0	0	0
14.	Tájképvédelmi terület övezete	érinti	nem érinti	1707,5	0	1707,5	0	0	0	0	0
15.	Világörökségi és világörökségi várományos terület övezete által érintett települések	nem érinti	nem érinti	-	-	-	-	-	-	-	-
16.	Vízminőség-védelmi terület övezete	érinti	érinti	13218,5	100	13218,5	0	0	0	0	0
17.	Nagyvízi meder övezete	nem érinti	nem érinti	-	-	-	-	-	-	-	-
18.	VTT- tározók övezete	nem érinti	nem érinti	-	-	-	-	-	-	-	-
19.	Honvédelmi és katonai célú terület övezete	érinti	nem érinti	27,76	0	27,76	0	0	0	0	0
20.	Ásványi nyersanyag-gazdálkodás terület övezete	érinti	nem érinti	30,78	0	30,78	0	0	0	0	0
21.	Rendszeresen belvízjárta terület övezete	nem érinti	nem érinti	-	-	-	-	-	-	-	-
22.	Tanyás területek övezete	érinti	nem érinti	-	-	-	-	-	-	-	-
23.	Térszervező városok és hagyományosan vidéki települések övezete – <i>Regionális jelentőségű térszervező város</i>	érinti	nem érinti	-	-	-	-	-	-	-	-
24.	Térségi együttműködések övezete – <i>Debrecen-Nyíregyháza urbanizációs tengely</i>	érinti	nem érinti	-	-	-	-	-	-	-	-
25.	Határon átnyúló együttműködés övezete	nem érinti	nem érinti	-	-	-	-	-	-	-	-
26.	Gyümölcsstermesztés térségi jelentőségű övezete	érinti	nem érinti	-	-	-	-	-	-	-	-
27.	Felső-Tisza menti komplex - és nyírségi vegyes tájgazdálkodási és turisztikai övezetek – <i>Nyírségi vegyes tájgazdálkodási és turisztikai övezet</i>	érinti	nem érinti	-	-	-	-	-	-	-	-



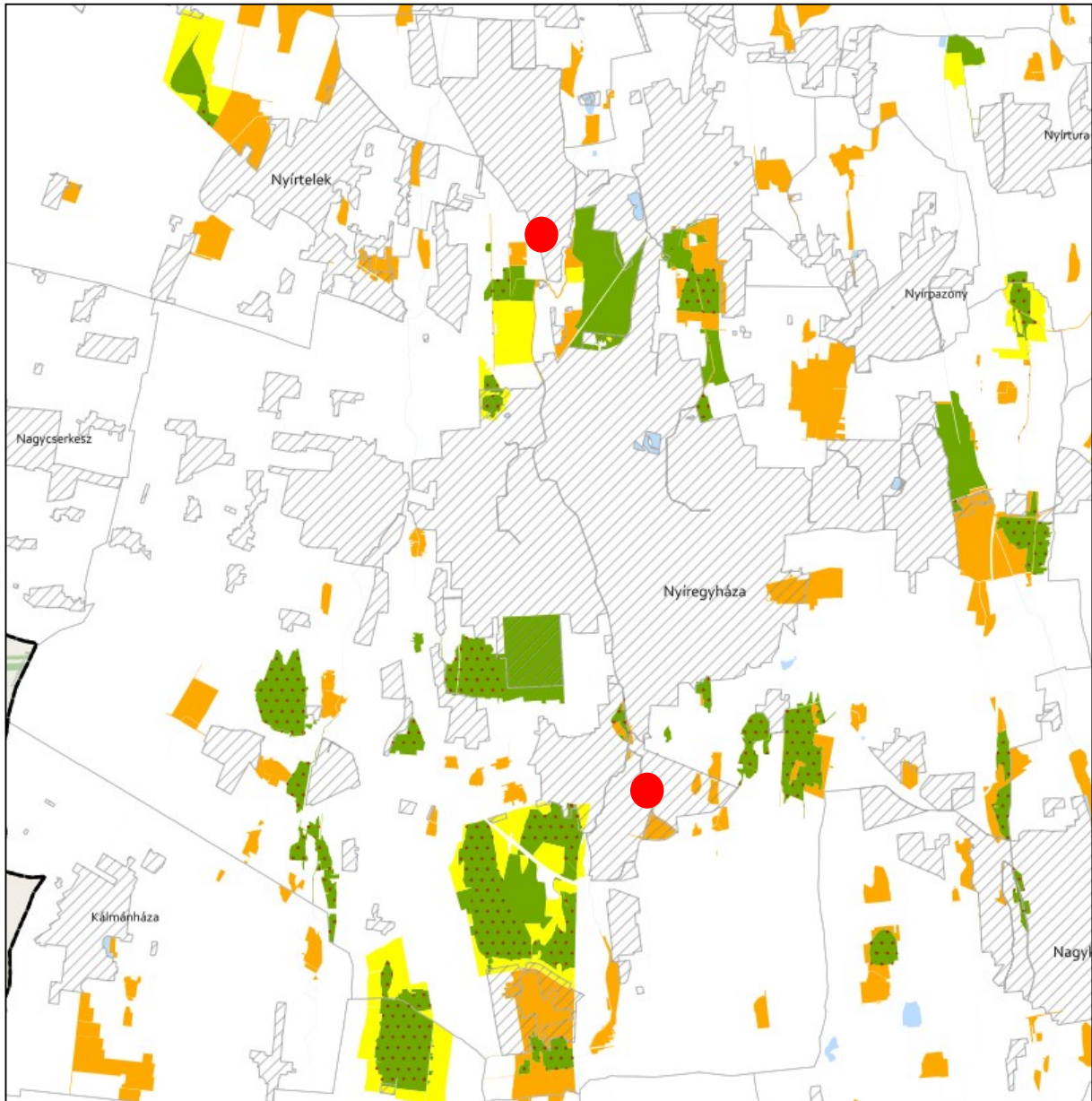
6.3 Rajzi melléletek

Az ország szerkezeti terve (részlet) /a beavatkozási területek piros színnel jelölve a térképrészleten/













ÖKOLÓGIAI HÁLÓZAT ÖVEZETEI 3.1. melléklet az 5/2020. (VI. 26.) önkormányzati rendelethez került




JELMAGYARÁZAT

-  Ökológiai hálózat magterületének övezete
-  Ökológiai hálózat ökológiai folyosójának övezete
-  Ökológiai hálózat pufferterületének övezete

Alaptérkép elemei

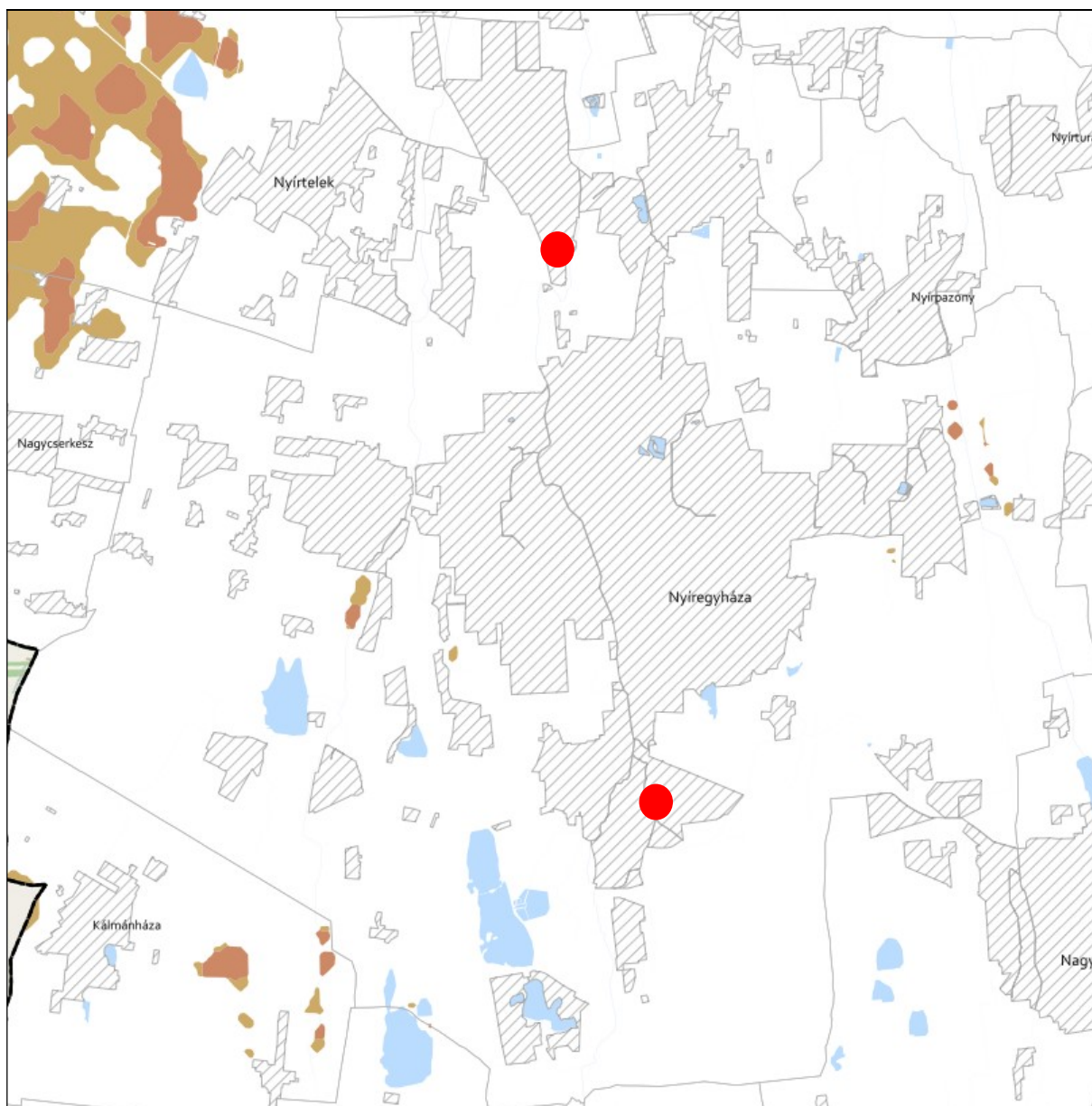
-  Települési terület
-  Vízfolyás, vízfelszín
-  Településhatár
-  Megyehatár
-  Országhatár

Tájékoztató elem



-  Védett természeti területek








**KIVÁLÓ ÉS JÓ TERMŐHELYI ADOTTSÁGÚ SZÁNTÓK ÖVEZETE 3.2. melléklet
az 5/2020. (VI. 26.) önkormányzati rendelethez**



JELMAGYARÁZAT

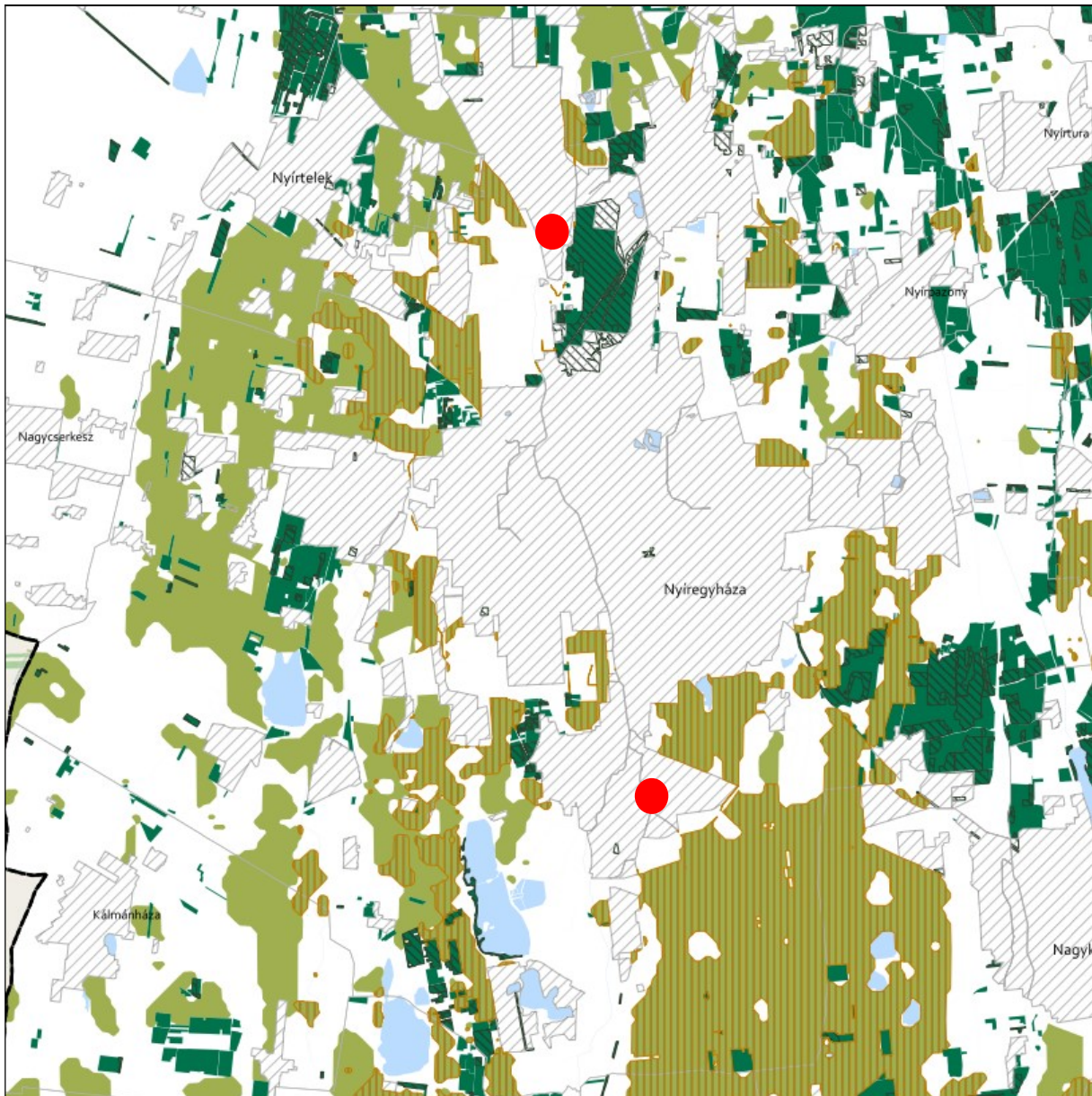
-  Kiváló termőhelyi adottságú szántók övezete
-  Jó termőhelyi adottságú szántók övezete

Alaptérkép elemei



-  Települési terület
-  Vízfolyás, vízfelszín
-  Településhatár
-  Megyehatár
-  Országhatár





**ERDŐK ÖVEZETE ÉS ERDŐTELEPÍTÉSRE JAVASOLT TERÜLET ÖVEZETE 3.3. melléklet
az 5/2020. (VI. 26.) önkormányzati rendelethez**








Tájékoztató elem

-  Kiváló termőhelyi adottságú erdőterület
-  Elsődlegesen erdőtelepítésre javasolt terület

JELMAGYARÁZAT

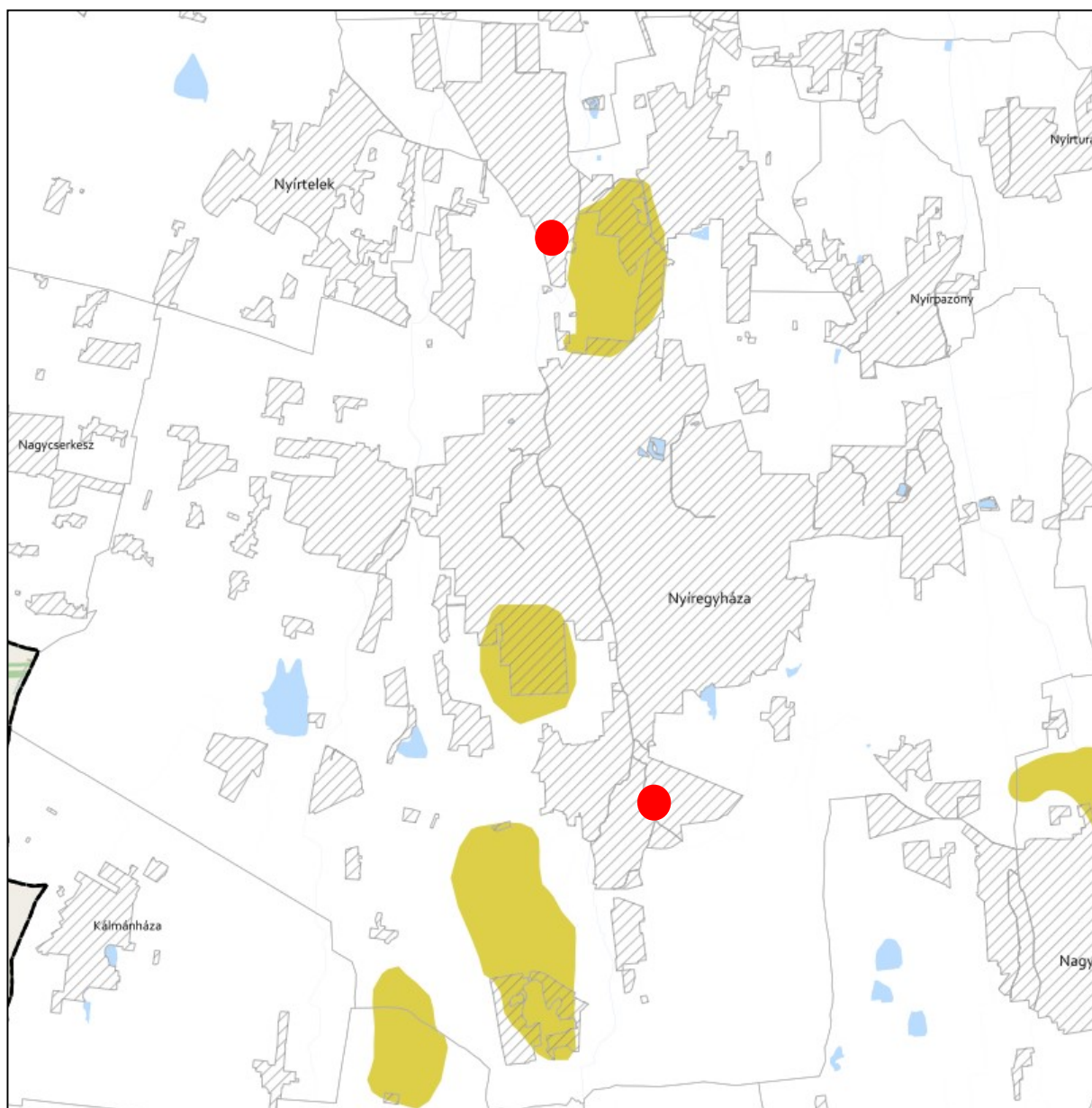
-  Erdők övezete
-  Erdőtelepítésre javasolt terület övezete

Alaptérkép elemei

-  Települési terület
-  Vízfolyás, vízfelszín
-  Településhatár
-  Megyehatár
-  Országhatár








TÁJKÉPVÉDELMI TERÜLET ÖVEZETE 3.4. melléklet az 5/2020. (VI. 26.) önkormányzati rendelethez



JELMAGYARÁZAT

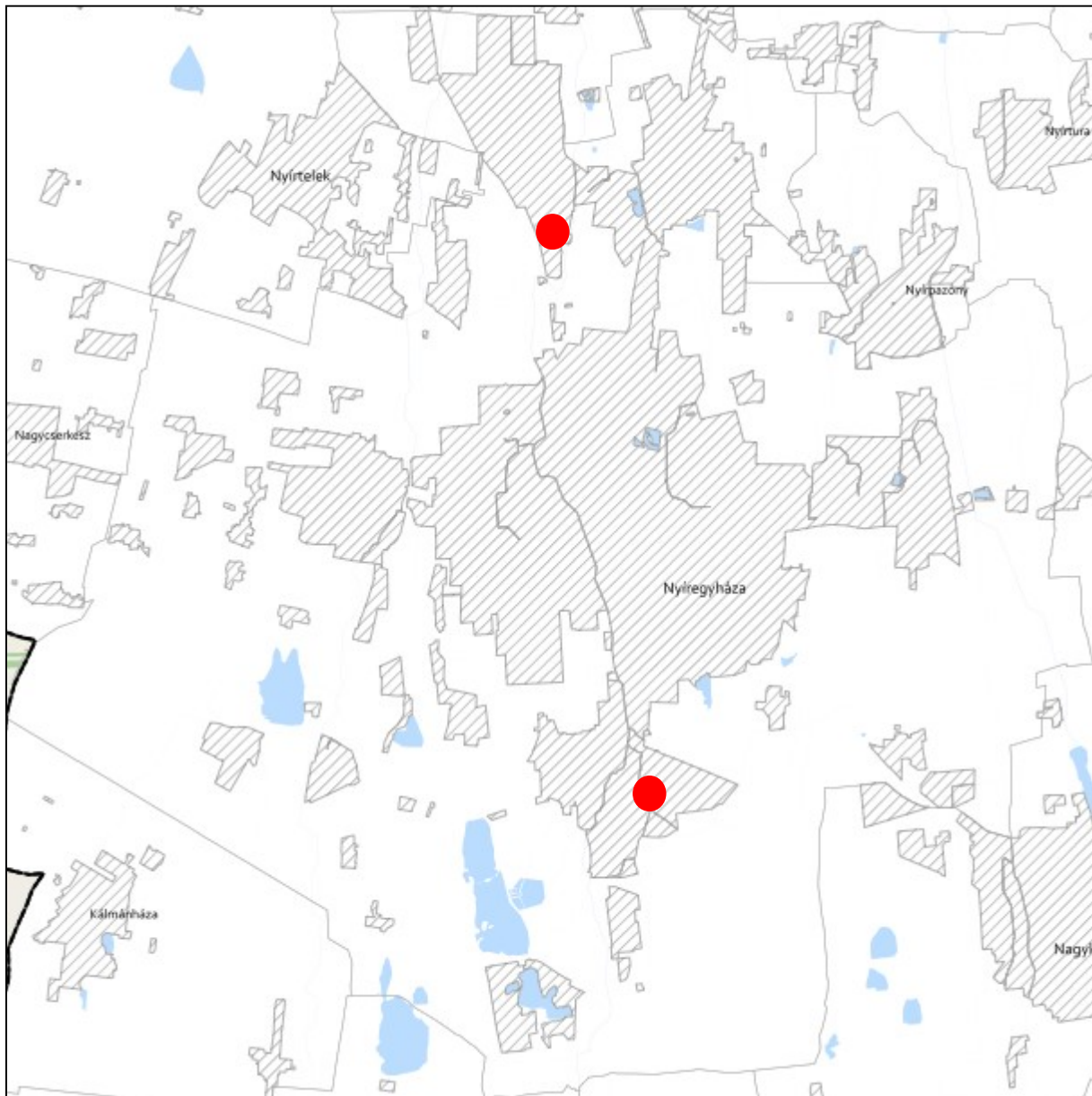
 Tájépvédelmi terület övezete

Alaptérkép elemei


-  Települési terület
-  Vízfolyás, vízfelszín
-  Településhatár
-  Megyehatár
-  Országhatár








**VILÁGÖRÖKSÉGI ÉS VILÁGÖRÖKSÉGI VÁROMÁNYOS TERÜLETEK ÖVEZETE 3.5. melléklet
az 5/2020. (VI. 26.) önkormányzati rendelethez**



JELMAGYARÁZAT

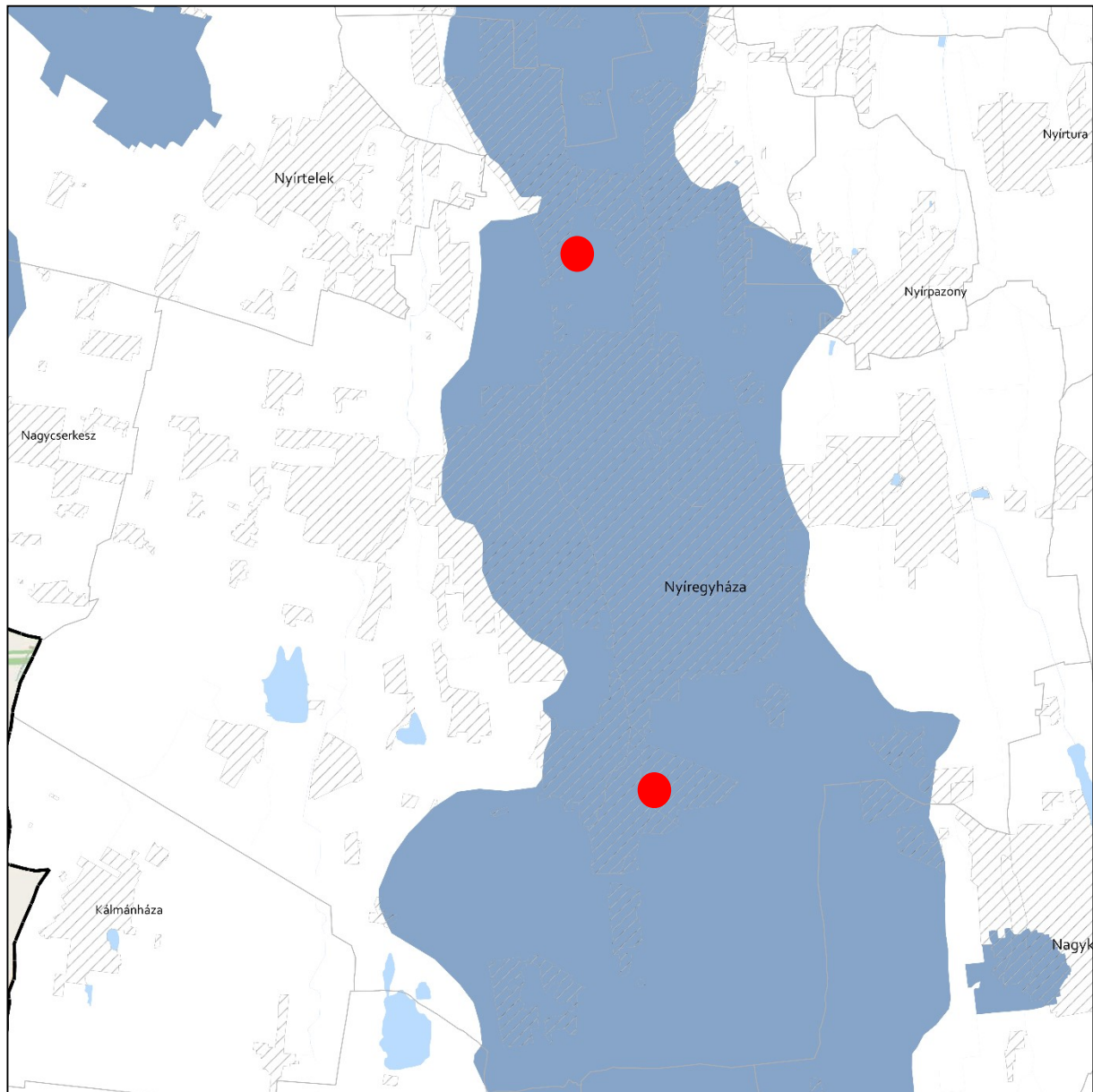
 Világörökségi várományos területek által érintett települések

Alaptérkép elemei

-  Települési terület
-  Vízfolyás, vízfelszín
-  Településhatár
-  Megyehatár
-  Országhatár



**VÍZMINŐSÉG-VÉDELMI TERÜLET ÖVEZETE 3.6. melléklet
az 5/2020. (VI. 26.) önkormányzati rendelethez**



JELMAGYARÁZAT

 Vízminőség-védelmi terület övezete

Alaptérkép elemei

 Települési terület

 Vízfolyás, vízfelszín

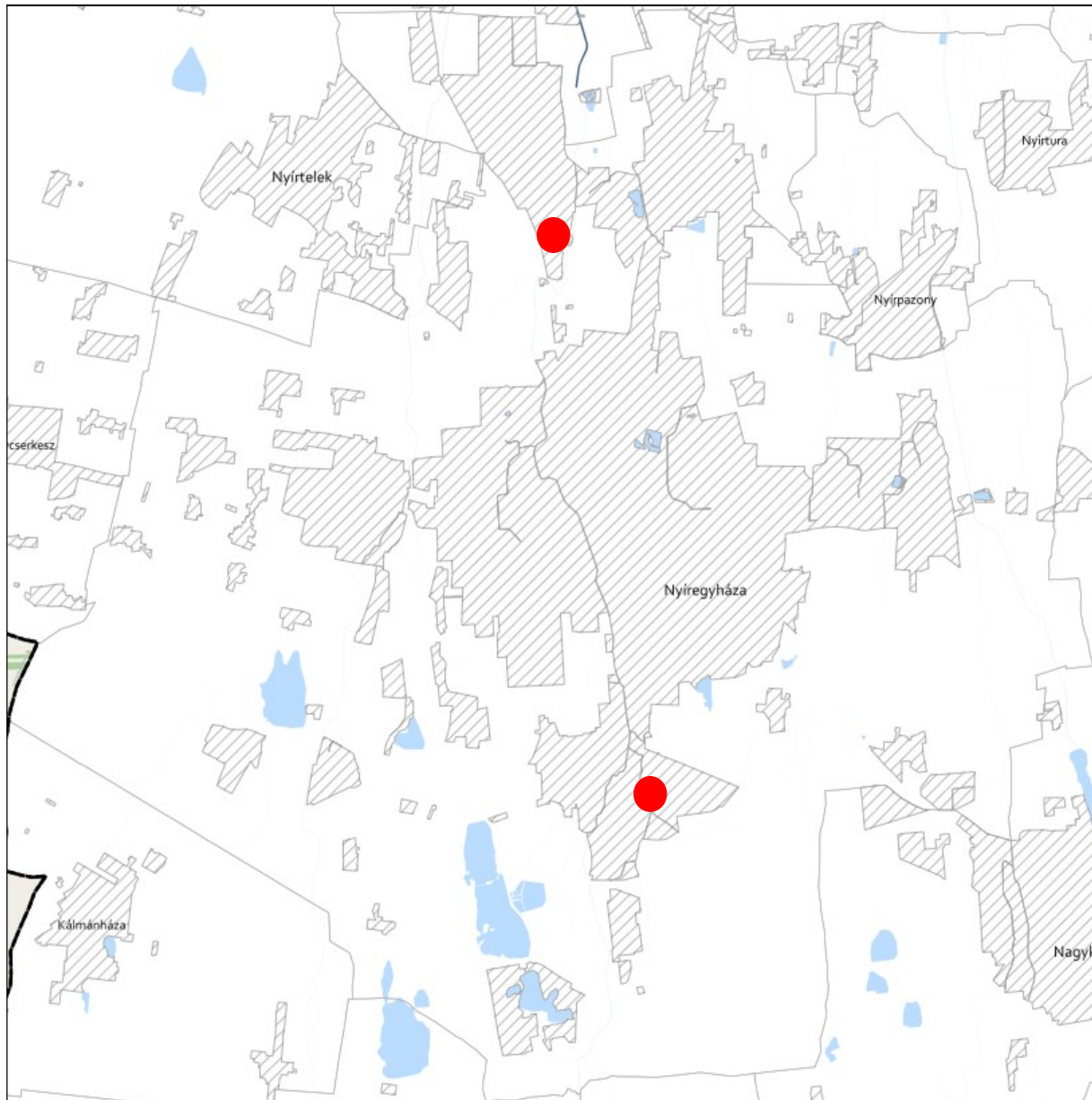
 Településhatár

 Megyehatár



 Országhatár








**NAGYVÍZI MEDER ÖVEZETE ÉS VTT-TÁROZÓK ÖVEZETE 3.7. melléklet
az 5/2020. (VI. 26.) önkormányzati rendelethez**



JELMAGYARÁZAT

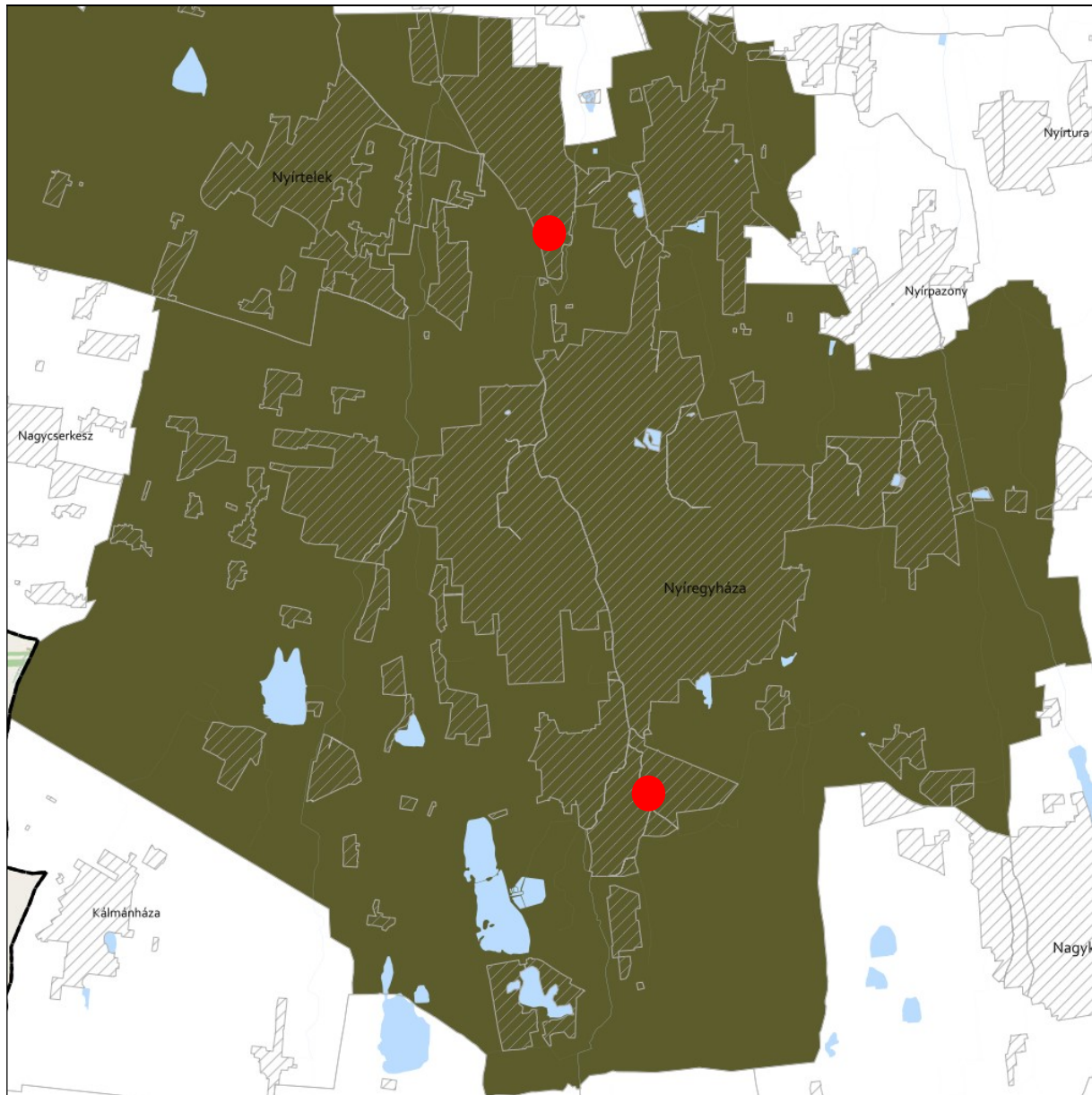
-  Nagyvízi meder övezete
-  VTT-tározók övezete

Alaptérkép elemei

-  Települési terület
-  Vízfolyás, vízfelszín
-  Településhatár
-  Megyehatár
-  Országhatár








**HONVÉDELMI ÉS KATONAI CÉLÚ TERÜLET ÖVEZETE 3.8. melléklet
az 5/2020. (VI. 26.) önkormányzati rendelethez**



JELMAGYARÁZAT

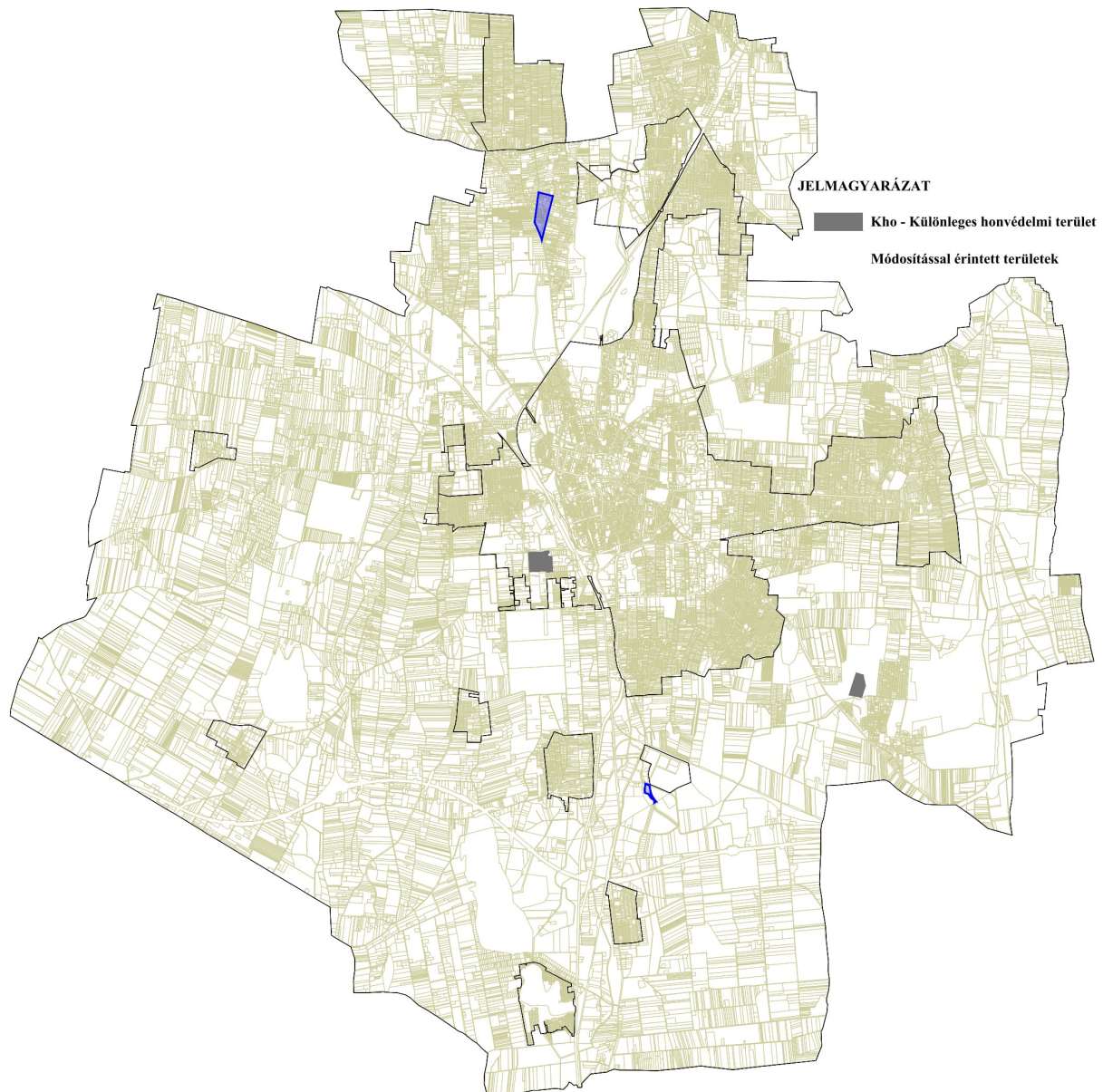
 Honvédelmi és katonai célú terület övezete

Alaptérkép elemei

-  Települési terület
-  Vízfolyás, vízfelszín
-  Településhatár
-  Megyehatár
-  Országhatár



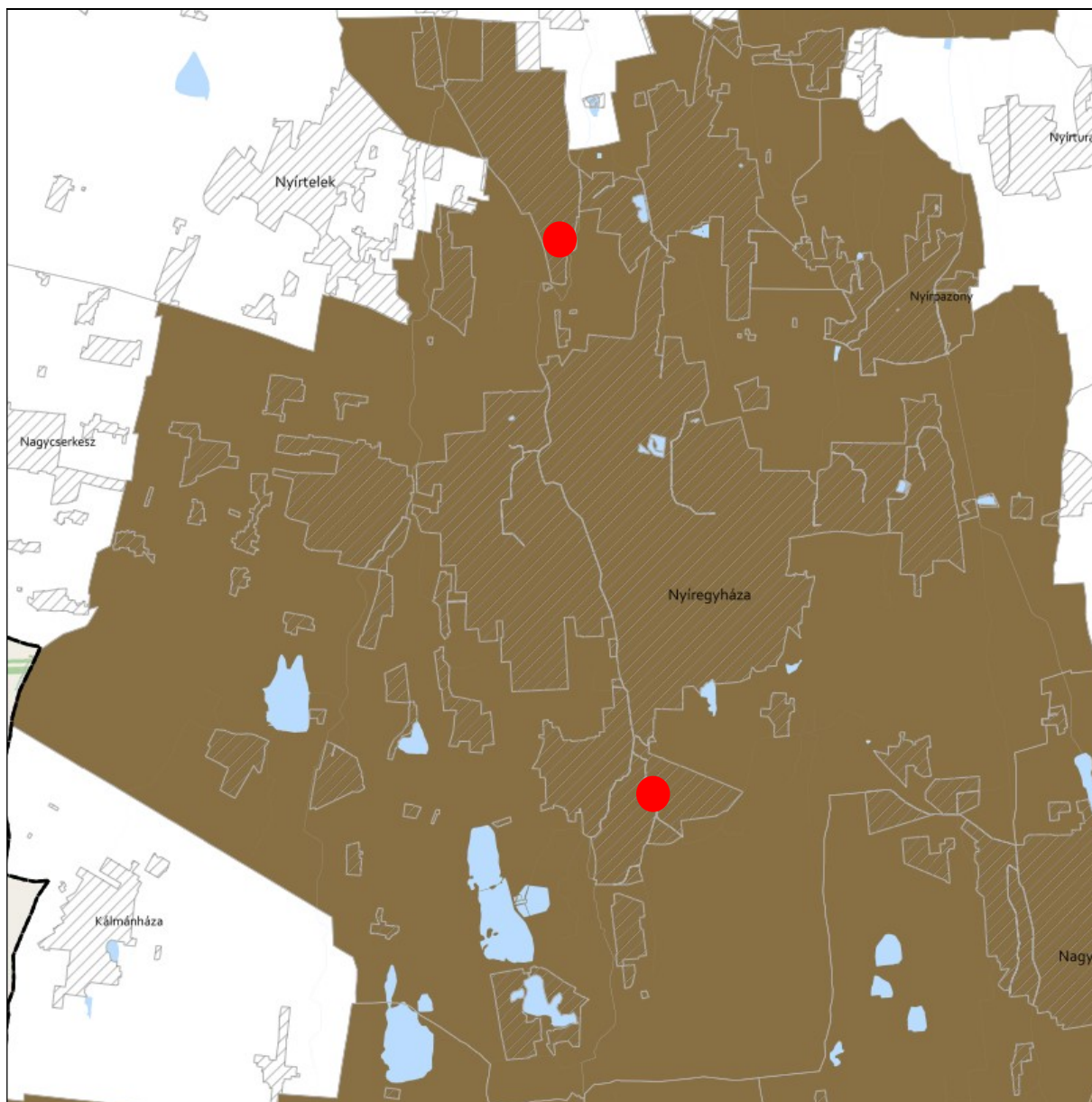
A településrendezési eszközökben elhatárolt honvédelmi és katonai területek:




Az előzetes tájékoztatási szakaszban történt adatszolgáltatás kérés során a Honvédelmi Minisztérium Hatósági Főosztályától kapott nyilatkozat szerint: „A tárgyi módosítás a honvédelem érdekeit nem sérti, a Magyar Honvédség nemzeti és szövetségi védelmi feladatai végrehajtása biztosított, ezért az abban foglaltakkal kapcsolatban külön észrevételt nem teszek”.








**ÁSVÁNYI NYERSANYAGVAGYON ÖVEZETE 3.9. melléklet
az 5/2020. (VI. 26.) önkormányzati rendelethez**



JELMAGYARÁZAT

 Ásványi nyersanyagvagyon övezete

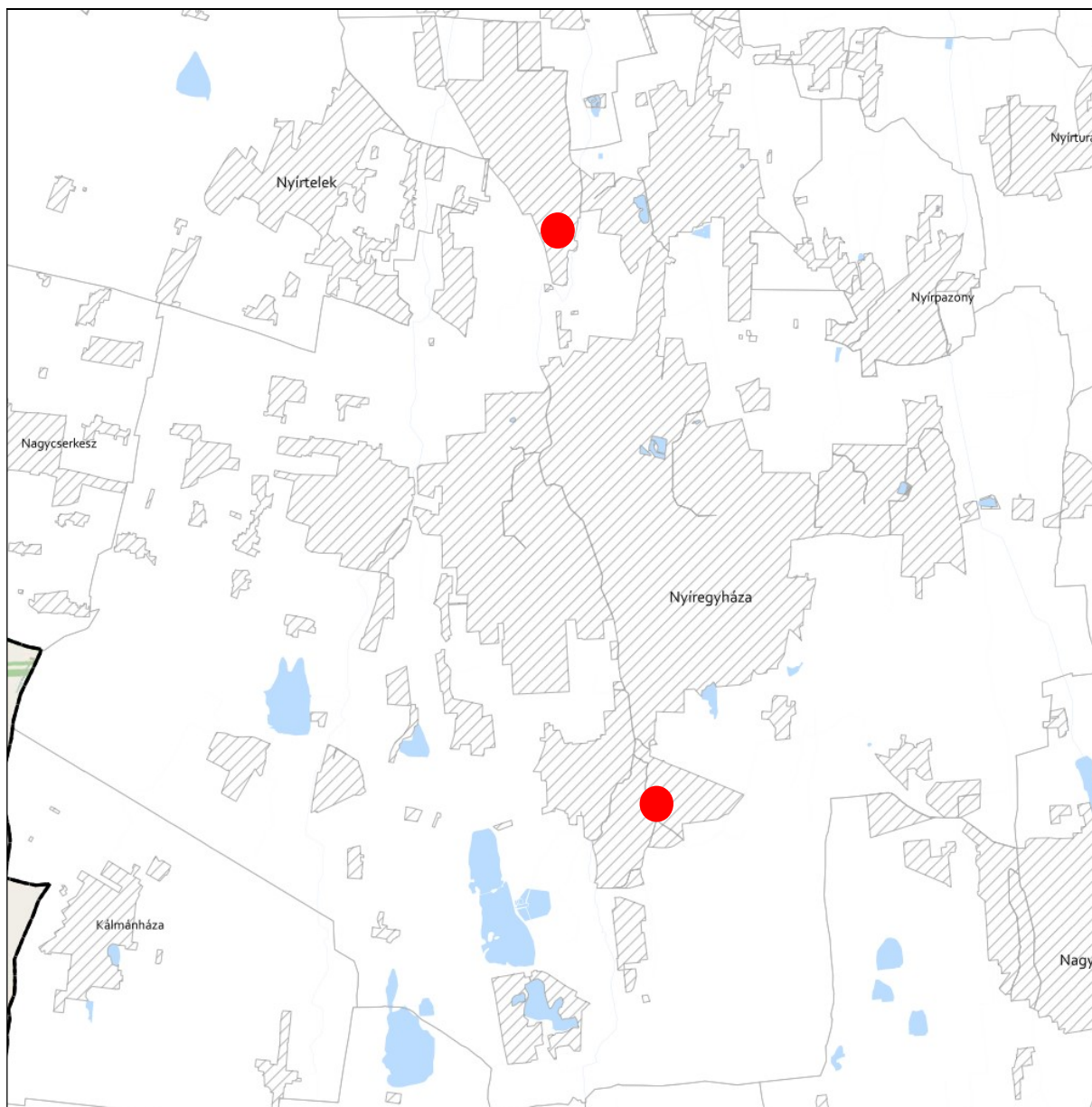
Alaptérkép elemei

-  Települési terület
-  Vízfolyás, vízfelszín
-  Településhatár
-  Megyehatár
-  Országhatár


Ügyiratszám: FŐÉP/332-51/2024.
NYÍREGYHÁZA MJV POLGÁRMESTERI HIVATALA
4401 Nyíregyháza, Kossuth tér 1. Pf. 83.
Telefon: (42) 524-550 Fax: (42) 310-647








**RENDSZERESEN BELVÍZJÁRTA TERÜLET ÖVEZETE 3.10. melléklet
az 5/2020. (VI. 26.) önkormányzati rendelethez**



JELMAGYARÁZAT

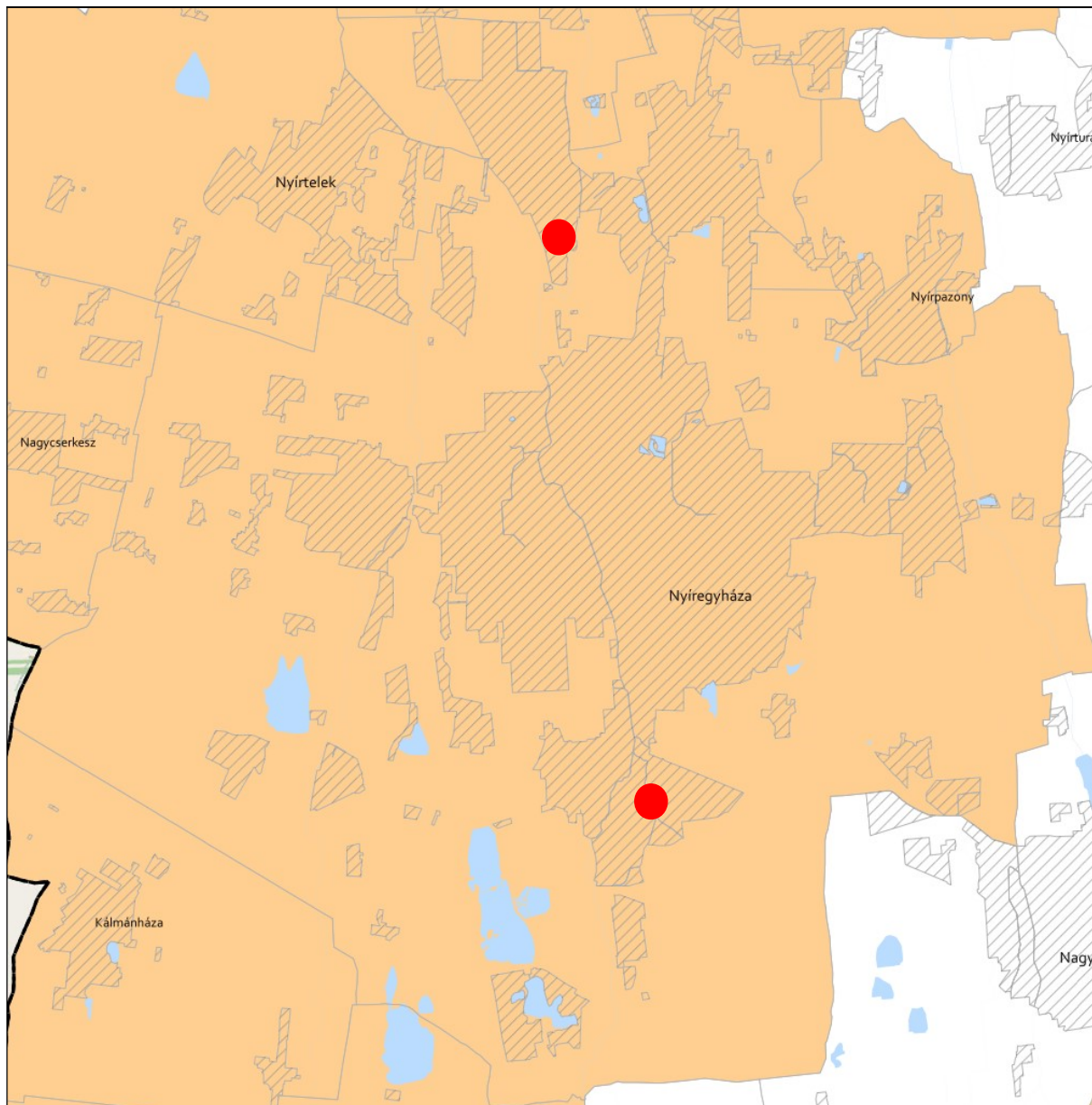
 Rendszeresen belvívjárta terület övezete

Alaptérkép elemei


-  Települési terület
-  Vízfolyás, vízfelszín
-  Településhatár
-  Megyehatár
-  Országhatár








TANYÁS TERÜLETEK ÖVEZETE 3.11. melléklet az 5/2020. (VI. 26.) önkormányzati rendelethez



JELMAGYARÁZAT

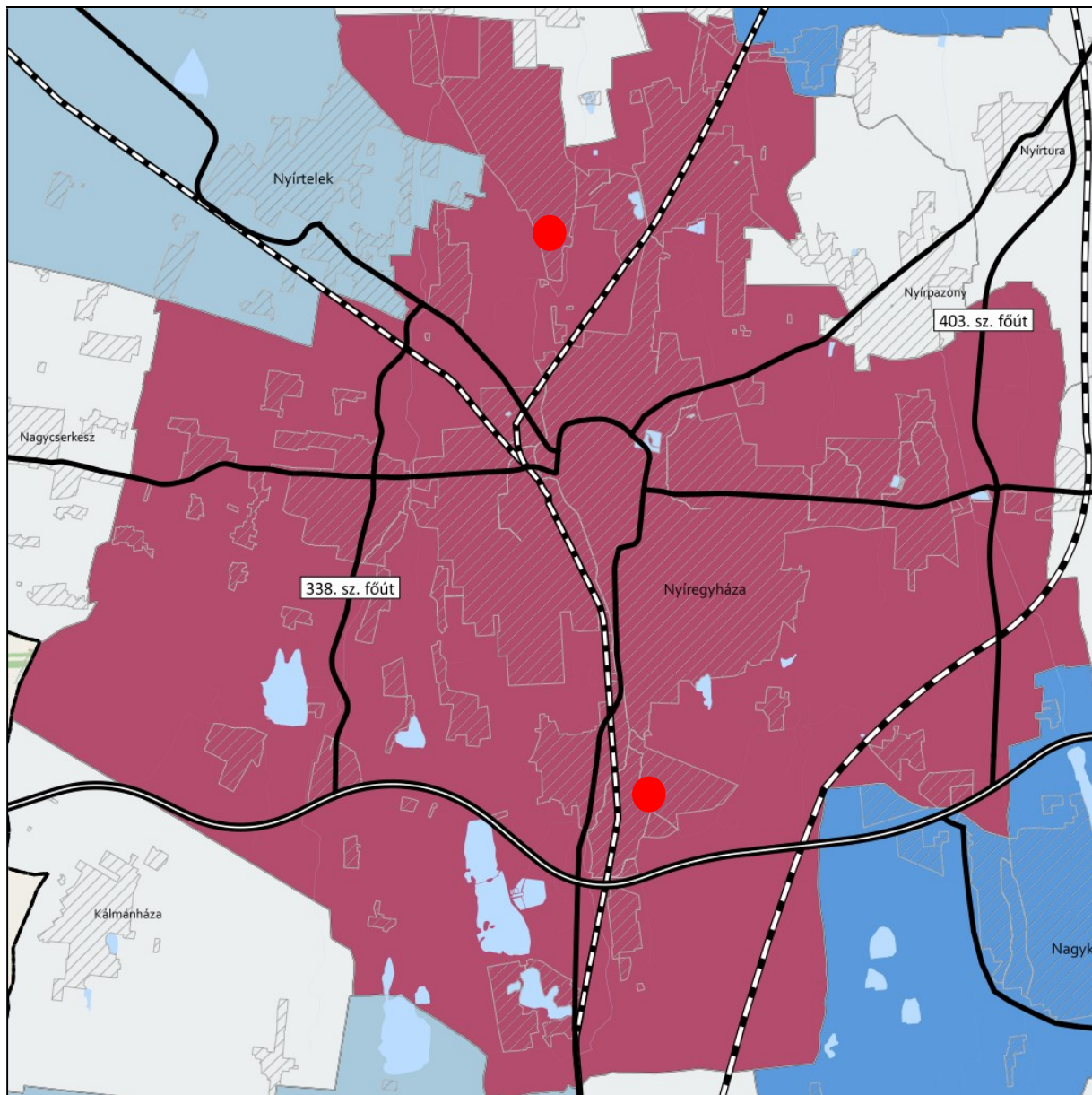
 Tanyás területek övezete

Alaptérkép elemei

-  Települési terület
-  Vízfolyás, vízfelszín
-  Településhatár
-  Megyehatár
-  Országhatár



**TÉRSZERVEZŐ VÁROSKÉPZÉSEK ÉS HAGYOMÁNYOSAN VIDÉKI TELEPÜLÉSEK ÖVEZETE 3.12. melléklet
az 5/2020. (VI. 26.) önkormányzati rendelethez**



JELMAGYARÁZAT

Térségi szerepkör

- Regionális jelentőségű térszervező város
- Térségi jelentőségű térszervező város
- Járási jelentőségű térszervező város
- Egyéb város
- Hagyományosan vidéki település övezete

Tájékoztató elem

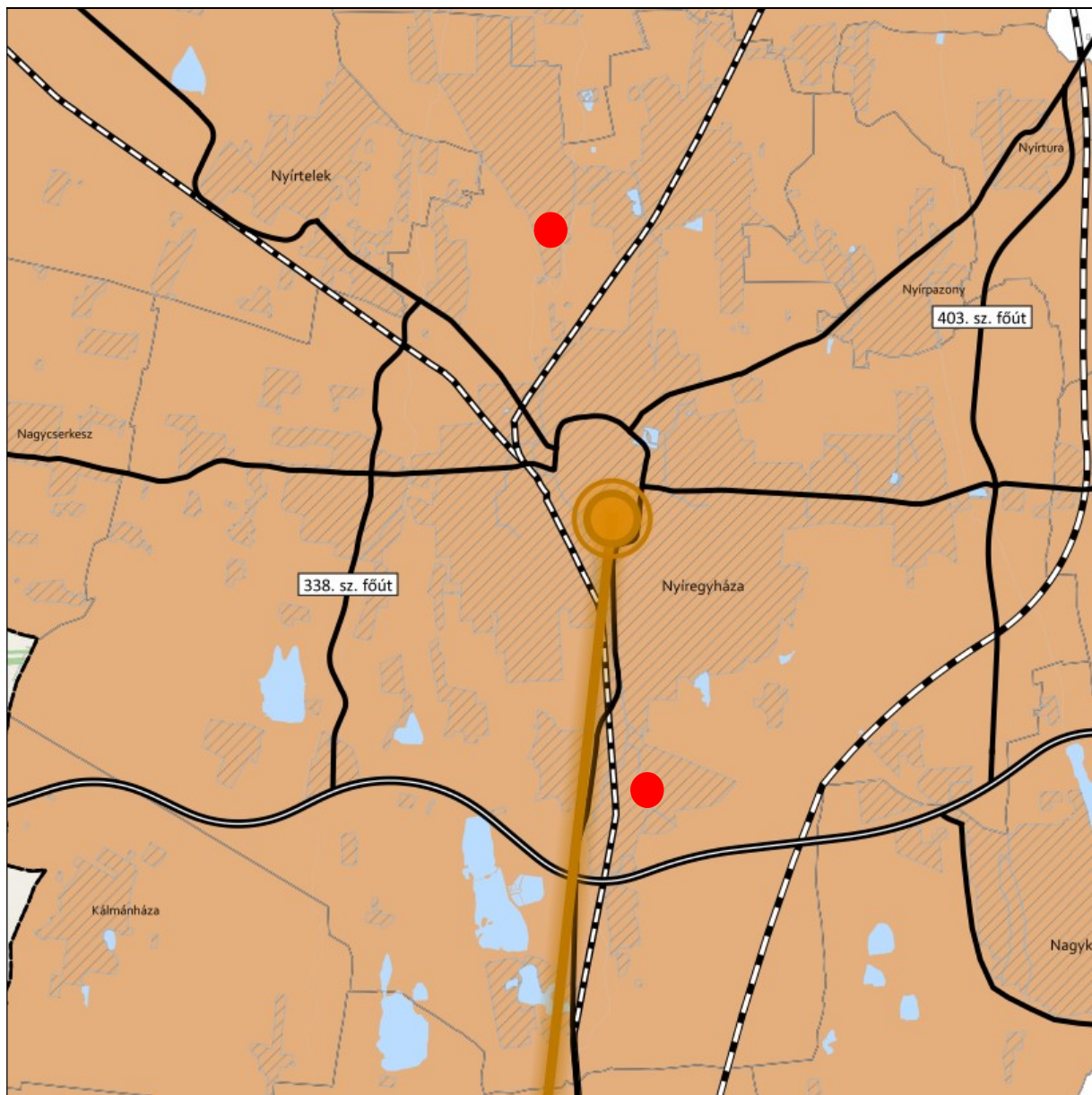
- Nyírségi városgyűrű keleti íve

Alaptérkép elemei

- Gyorsforgalmi út
- Tervezett főút
- Országos vasútvonal
- Települési terület
- Vízfolyás, vízfelület
- Településhatár
- Megyehatár
- Országhatár

Ügyiratszám: FŐÉP/332-51/2024.
NYÍREGYHÁZA MJV POLGÁRMESTERI HIVATALA
4401 Nyíregyháza, Kossuth tér 1. Pf. 83.
Telefon: (42) 524-550 Fax: (42) 310-647

**TÉRSÉGI EGYÜTTMŰKÖDÉSEK ÖVEZETE 3.13. melléklet
az 5/2020. (VI. 26.) önkormányzati rendelethez**



JELMAGYARÁZAT

Térségi együttműködések

- Debrecen-Nyíregyháza urbanizációs tengely
- Nyírségi-Szatmári-Beregi város csoport
- Nyírségi-Szatmári-Beregi város csoport hatásterülete
- Záhony-Kisvárdai térsége
- Aprófalvas térség
- Várospárok
- Szomszédváros

Tájékoztató elem

- Nyíregyháza-Debrecen meglévő együttműködés

Alaptérkép elemei

- Gyorsforgalmi út
- Tervezett főút
- Országos vasútvonal
- Települési terület
- Vízfolyás, vízfelület
- Településhatár
- Megyehatár
- Országhatár

iratszám: FŐÉP/332-51/2024.

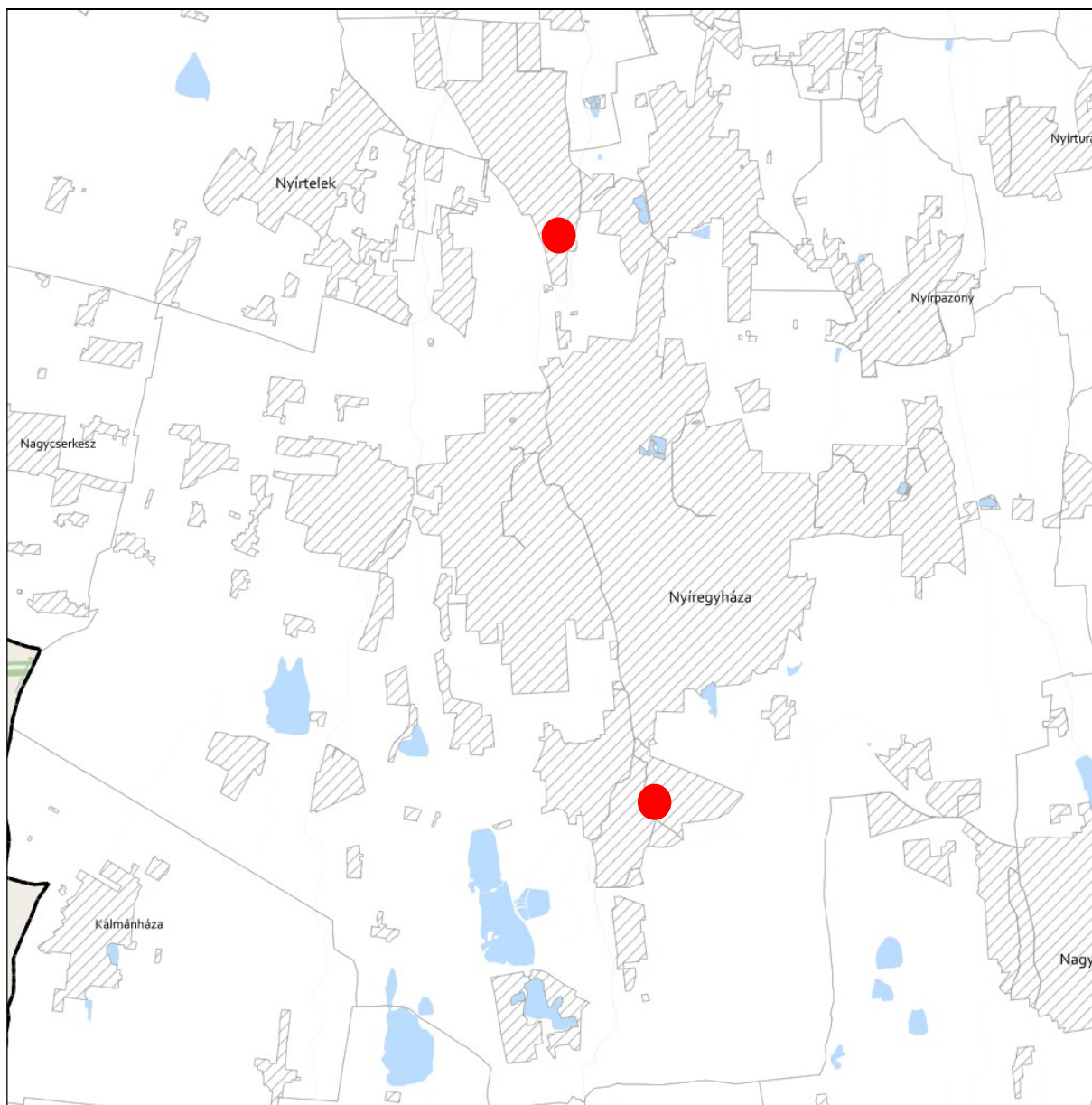
NYÍREGYHÁZA MJV POLGÁRMESTERI HIVATALA

4401 Nyíregyháza, Kossuth tér 1. Pf. 83.


Telefon: (42) 524-550 Fax: (42) 310-647



**HATÁRON ÁTNYÚLÓ EGYÜTTMŰKÖDÉS ÖVEZETE 3.14. melléklet
az 5/2020. (VI. 26.) önkormányzati rendelethez**



JELMAGYARÁZAT

 Határon átnyúló együttműködés övezete

Tájékoztató elem

 Hármashatár térsége


Alaptérkép elemei

 Települési terület

 Vízfolyás, vízfelszín

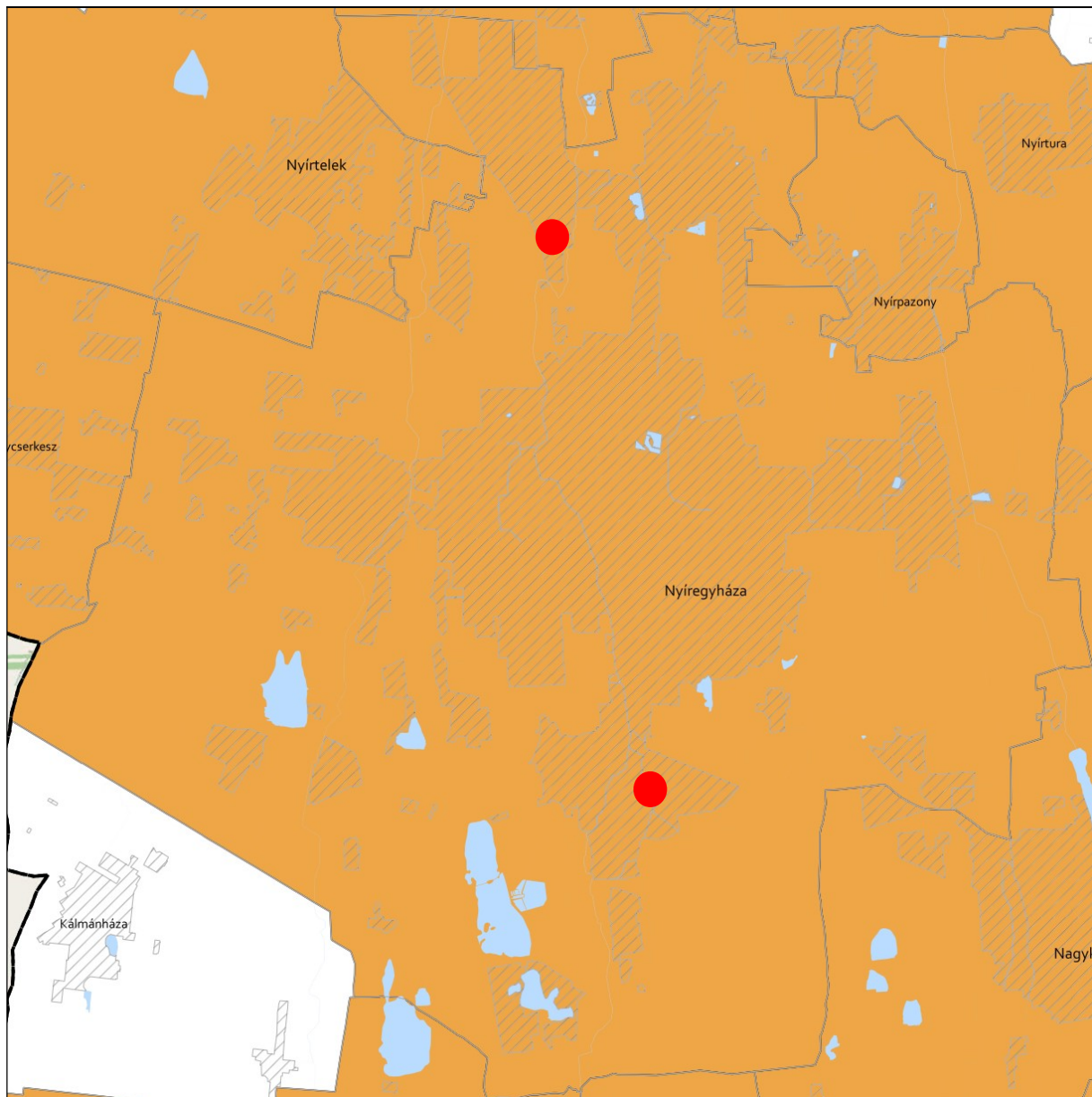
 Településhatár

 Megyehatár


 Országhatár



**GYÜMÖLCSTERMESZTÉS TÉRSÉGI JELENTŐSÉGŰ ÖVEZETE 3.15. melléklet
az 5/2020. (VI. 26.) önkormányzati rendelethez**



JELMAGYARÁZAT

 Gyümölcsstermesztés térségi jelentőségű övezete


Alaptérkép elemei

 Települési terület

 Vízfolyás, vízfelszín

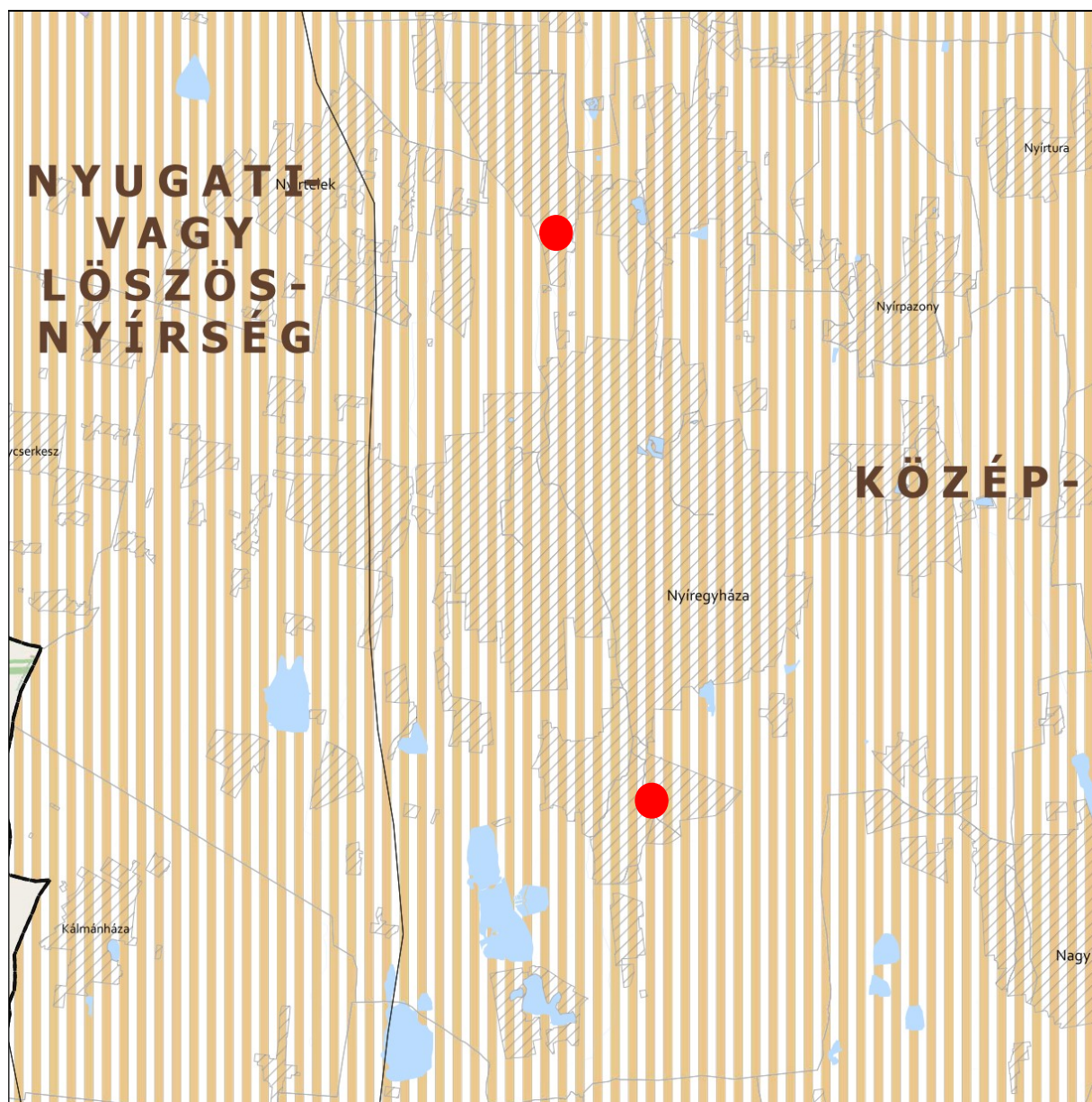
 Településhatár

 Megyehatár



 Országhatár





FELSŐ-TISZA MENTI KOMPLEX - ÉS NYÍRSÉGI VEGYES TÁJGAZDÁLKODÁSI ÉS TURISZTIKAI ÖVEZETEK
3.16. melléklet az 5/2020. (VI. 26.) önkormányzati rendelethez








JELMAGYARÁZAT

-  Felső-Tisza menti komplex tájgazdálkodási és turisztikai övezet
-  Nyírségi vegyes tájgazdálkodási és turisztikai övezet

Tájékoztató elem

-  Felső-Tisza menti komplex tájgazdálkodási és turisztikai övezet megyehatáron kívüli kapcsolódásai
-  Megyét érintő kistéjék

Alaptérkép elemei

-  Települési terület
-  Vízfolyás, vízfelszín
-  Településhatár
-  Megyehatár
-  Országhatár



11. A Térségi Szerkezeti Terv szerinti települési térség (2018)	
követelmény:	OTrT 11. § A kiemelt térségi, illetve megyei terület-felhasználási kategóriák területén belül a települési terület-felhasználási egységek kijelölése során d) a települési térség területén bármely települési terület-felhasználási egység kijelölhető
a lehetőség kihasználása:	A városias települési térség az alábbi terület-felhasználási egységekbe kerülhet besorolásra: <ul style="list-style-type: none">- Településközpont vegyes terület- Kisvárosias lakóterület- Kertvárosias lakóterület- Falusias lakóterület- Különleges terület- Ipari gazdasági terület- Kereskedelmi, szolgáltató gazdasági terület

5. Vízminőség-védelmi terület övezete		
követelmény:	9/2019 (VI. 14.) 5.§ (1): A vízminőség-védelmi terület övezetében keletkezett szennyvíz övezetből történő kivezetéséről és az övezeten kívül keletkezett szennyvizek övezetbe történő bevezetéséről, illetve a szennyvíz övezeten belüli kezelésének feltételeiről a megye területrendezési tervében rendelkezni kell.	
a követelmény teljesítése: A település közigazgatási területén az államigazgatási szervek előzetes adatszolgáltatásának figyelembe vételével lehatárolt vízminőség-védelmi terület övezet	területe az OTrT -ben (A)	13219,00ha
	területe a hatályos településszerkezeti tervben	13219,00 ha
	területének csökkenése/növekedése a tervezett módosítással	0 ha
	területe a tervezett módosítás után (B)	13219,00 ha
követelmény:	9/2019 (VI. 14.) 5.§ (2): A vízminőség-védelmi terület övezetébe tartozó települések településrendezési eszközeinek készítése során ki kell jelölni a vízvédellel érintett területeket. A kijelölt vízvédellel érintett területekre vonatkozó egyedi szabályokat a helyi építési szabályzatban kell megállapítani.	
a követelmény teljesítése:	A hatályos településrendezési eszközeink már tartalmazzák, a módosítás során nem történt új vízvédellel érintett terület kijelölése.	
követelmény:	9/2019 (VI. 14.) 5.§ (3): A vízminőség-védelmi terület övezetében bányászati tevékenység folytatása a bányászati szempontból kivett helyekre vonatkozó előírások alkalmazásával engedélyezhető.	
a követelmény teljesítése:	Jelen módosítás során új vagy meglévő bányászati tevékenység folytatására alkalmas terület nem került tervezésre.	



8. Ásványi nyersanyagvagyon övezete	
követelmény:	9/2019 (VI. 14.) 8.§ (1): Az ásványi nyersanyagvagyon övezetét a településrendezési eszközökben kell tényleges kiterjedésének megfelelően lehatárolni.
a követelmény teljesítése:	A hatályos településrendezési eszközeink már tartalmazzák, a módosítás során nem történt új ásványi nyersanyagvagyonnal érintett terület kijelölése.
követelmény:	9/2019 (VI. 14.) 8.§ (2): (1) bekezdés szerinti területen, a településrendezési eszközökben csak olyan területfelhasználási egység, építési övezet vagy övezet jelölhető ki, amely az ásványi nyersanyagvagyon távlati kitermelését nem lehetetleníti el.
a követelmény teljesítése:	A hatályos településrendezési eszközeink már tartalmazzák, a módosítás során nem történt új ásványi nyersanyagvagyonnal érintett terület kijelölése.

10. Tanyás terület övezete	
követelmény:	9/2019 (VI. 14.) 10.§ (1): A megyei területrendezési tervben a tanyás területek övezete azon járásokban jelölhető ki, ahol a kijelölést megelőző legutóbbi népszámlálás alapján a mezőgazdasági jellegű külterületen élő népesség aránya az összes lakónépességhez viszonyítva az országos átlag fölött van.
a követelmény teljesítése:	A hatályos településrendezési eszközeink már tartalmazzák, a módosítás során nem történt új tanyás terület kijelölése.
követelmény:	9/2019 (VI. 14.) 10.§ (2): A tanyás területek övezetével érintett területre a tájfenntartó tanyai gazdálkodás és életmód fennmaradásának elősegítése, valamint a tanyás településszerkezet és tájkarakter megőrzése érdekében meg kell határozni a) a településrendezési eszközökben a területfelhasználás és az építés helyi rendjének egyedi szabályait, b) az a) pont szerinti egyedi szabályokkal érintett területre a településképi rendeletben a településképi követelményeket.
a követelmény teljesítése:	A hatályos településrendezési eszközeink már tartalmazzák, a módosítás során nem történt új tanyás terület kijelölése.

5. Térszervező városok és hagyományosan vidéki települések övezete	
követelmény:	5/2020 (VI. 26.) 5.§ (1): A térszervező városok és a hagyományosan vidéki települések övezetébe tartozó települések a településhálózatra gyakorolt hatásuk mértékétől függően a következők lehetnek: a) regionális jelentőségű térszervező város, b) térségi jelentőségű térszervező város, c) járási jelentőségű térszervező város, d) egyéb város, vagy e) hagyományosan vidéki település a 3.12 melléklet szerint.
a követelmény teljesítése:	Nyíregyháza nem a hagyományosan vidéki településhez tartozik. A településhálózatra gyakorolt hatása nem releváns.



követelmény:	5/2020 (VI. 26.) 5.§ (2): A regionális és a térségi jelentőségű térszervező városok esetében azok térszervező szerepének erősítése, a települési térség minőségi fejlesztése érdekében: a) a településfejlesztési koncepció és integrált településfejlesztési stratégia során a térszervező szerepre figyelemmel kell a jövőképet és célrendszert kidolgozni, b) a településrendezési eszközökben új falusias lakóterületet csak a meglévő falusias lakóterülethez csatlakozva lehet kijelölni, amennyiben a településszerkezet folytonossága ezt megköveteli.
a követelmény teljesítése:	Településfejlesztési koncepció, stratégia jelen módosítás keretében nem készül, mivel nem új rendezési terv készül, csak a jelenleg hatályos településrendezési eszközök módosulnak a kijelölt területeken.
követelmény:	5/2020 (VI. 26.) 5.§ (3): A regionális és a térségi jelentőségű térszervező városok településrendezési eszközeinek készítésekor és módosításakor előnyben kell részesíteni a települési területen belül már kijelölt beépítésre szánt területek intenzívebb területfelhasználásba sorolását.
a követelmény teljesítése:	Településfejlesztési koncepció, stratégia jelen módosítás keretében nem készül, mivel nem új rendezési terv készül, csak a jelenleg hatályos településrendezési eszközök módosulnak a kijelölt területeken.
követelmény:	5/2020 (VI. 26.) 5.§ (4): A járási jelentőségű térszervező városok szerepének erősítése, minőségi fejlesztése érdekében: a) a településfejlesztési koncepció és integrált településfejlesztési stratégia készítésekor a célokat, részcélokat a járásközponti szerep erősítésére is figyelemmel kell kidolgozni; b) a településszerkezeti terv készítése és módosítása során meg kell vizsgálni a központi helyzetben lévő területek intenzívebb területfelhasználási irányba való váltását, figyelembe véve a kialakult településszerkezetet.
a követelmény teljesítése:	Településfejlesztési koncepció, stratégia jelen módosítás keretében nem készül, mivel nem új rendezési terv készül, csak a jelenleg hatályos településrendezési eszközök módosulnak a kijelölt területeken.
követelmény:	5/2020 (VI. 26.) 5.§ (5): Az egyéb városok esetén a településfejlesztési koncepció, integrált településfejlesztési stratégia készítése során a jövőkép és célrendszer kidolgozásakor vizsgálni kell a járás szerinti járásközponttal való együttműködés és feladatmegosztás lehetőségét.
a követelmény teljesítése:	Településfejlesztési koncepció, stratégia jelen módosítás keretében nem készül, mivel nem új rendezési terv készül, csak a jelenleg hatályos településrendezési eszközök módosulnak a kijelölt területeken.
követelmény:	5/2020 (VI. 26.) 5.§ (6): A hagyományosan vidéki települések településfejlesztési koncepciójának készítésekor a település adottságaitól függően olyan célokat, részcélokat kell meghatározni, amelyek biztosítják: a) a helyi alapszolgáltatások fejlesztését, b) a lakókörnyezet és településközpont minőségi fejlesztését, c) a felhagyott lakóterületek újrahaznosítását, d) érintettség esetén a további egyedileg meghatározott megyei övezethez kapcsolódó térségi szerep érvényesülését.
a követelmény teljesítése:	Nyíregyháza nem a hagyományosan vidéki településhez tartozik. A településhálózatra gyakorolt hatása nem releváns.



követelmény:	5/2020 (VI. 26.) 6.§ (1): Új fejlesztési terület kijelölésekor, amennyiben a beépítetlen fejlesztési területek aránya meghaladja a település belterületének és beépítésre szánt területeinek 20%-át, akkor az új fejlesztési terület kiterjedésével legalább azonos méretű beépítetlen fejlesztési területet egyidejűleg vissza kell sorolni (visszasorolás).
a követelmény teljesítése:	Jelen módosítás során nem történik új fejlesztési terület kijelölése.
követelmény:	5/2020 (VI. 26.) 6.§ (2): A településrendezési eszközök készítése során a települési térség 20%-át meghaladó, beépítetlen fejlesztési területek esetén meg kell vizsgálni a visszasorolás, vagy az időbeni ütemezés lehetőségét a környezeti, társadalmi és gazdasági folyamatok tükrében.
a követelmény teljesítése:	Jelen módosítás során nem történik új fejlesztési terület kijelölése.
követelmény:	5/2020 (VI. 26.) 6.§ (3): Az (1) bekezdés szerinti követelmény egymással határos önkormányzatok közös tervezése során a településcsoportra vonatkozóan is alkalmazható.
a követelmény teljesítése:	Jelen módosítás során nem történik a határos önkormányzattal közös tervezés.
követelmény:	5/2020 (VI. 26.) 6.§ (4): Az (1)-(3) bekezdést nem kell alkalmazni, ha a) a fejlesztés megyei területfejlesztési programban, vagy települések által közösen készített integrált településfejlesztési stratégiájában szerepel, b) a módosítás a nemzetgazdasági szempontból kiemelt jelentőségű beruházások megvalósításának gyorsításáról és egyszerűsítéséről szóló törvény hatálya alá tartozó ügy tárgyát képezi, c) visszasorolás esetén az épített környezet alakításáról és védelméről szóló törvény szerinti kártalanítási kötelezettség fennáll.
a követelmény teljesítése:	Jelen módosítás a fentebbi pontokban nem releváns.
követelmény:	5/2020 (VI. 26.) 6.§ (5): A településrendezési eszközök készítése során a beépítésre szánt területként kijelölt, de még a területfelhasználásnak megfelelően nem kialakult zártkerti területek esetén meg kell vizsgálni a visszasorolás lehetőségét a valós területhasználat, az ingatlan-nyilvántartás szerinti művelési ágak, a meglévő építmények rendeltetése alapján.
a követelmény teljesítése:	Jelen módosítás során nem történik új beépítésre szánt terület kijelölése.
követelmény:	5/2020 (VI. 26.) 6.§ (6): A központi belterülettel szerves településszerkezeti kapcsolatban nem álló zártkertek területén – a különleges terület kivételével – új beépítésre szánt terület nem jelölhető ki. A központi belterülettel szerves településszerkezeti kapcsolatban áll az érintett zártkert, ha a) az a meglévő belterülethatártól számított legfeljebb 2000 méteren belül fekszik és szilárd burkolatú helyi gyűjtőúttal megközelíthető, és b) közösségi közlekedési eszköz megállóhelyének legfeljebb 500 méteres körzetében található.
a követelmény teljesítése:	Jelen módosítás során nem történik új beépítésre szánt terület kijelölése.



követelmény:	5/2020 (VI. 26.) 7.§ (1): Települési térségben lévő, jogszabály szerint lehatárolt barnamezős terület újrahatszósítása, fejlesztése érdekében olyan területfelhasználási egységet kell kijelölni, mely elősegíti annak integrálódását a kialakult településszövetbe, összhangban van a szomszédos területek terület-felhasználásával és városok esetében elősegíti a térszervező szerep erősödését.
a követelmény teljesítése:	A módosítás nem érint barnamezős területet.
követelmény:	5/2020 (VI. 26.) 7.§ (2): 1 ha-nál nagyobb új lakó-, gazdasági és üdülőterület kijelölését megelőzően tisztázni kell a beépítés infrastrukturális feltételeit, valamint az útépitési és közművesítési hozzájárulás kötelezettségének teljesítésével érintettek körét.
a követelmény teljesítése:	Jelen módosítás során az infrastrukturális feltételek adottak.
követelmény:	5/2020 (VI. 26.) 7.§ (3): Hagyományosan vidéki településeken új beépítésre szánt terület kijelölése során meg kell vizsgálni a települési térségben lévő felhagyott telkek, telekcsoportok adott fejlesztésre való alkalmasságát.
a követelmény teljesítése:	Nyíregyháza nem a hagyományosan vidéki településhez tartozik. A településhálózatra gyakorolt hatása nem releváns.
követelmény:	5/2020 (VI. 26.) 7.§ (4): Az 5. § (1) bekezdésének ad) pontjával érintett települések, valamint a 3.13. melléklet szerinti „Záhony-Kisvárdai térségbe” tartozó települések helyi építési szabályzata a kereskedelmi, szolgáltató gazdasági területre az országos településrendezési követelményektől eltérően az építési telek megengedett legnagyobb beépítettségét 70%-ban, legkisebb zöldfelületét 15%-ban is megállapíthatja, amennyiben az érintett telkek: a) a településrendezési eszközökben lehatárolt barnamezős területek, vagy b) az érintett építési telkek már beépült gazdasági területen találhatók, és a gazdasági tevékenységek helyhez kötöttsége miatt nincs mód a telephely területének bővítésére.
a követelmény teljesítése:	A módosításra kijelölt területek nem tartoznak a „Záhony-Kisvárdai térségbe”.
követelmény:	5/2020 (VI. 26.) 7.§ (5): A (4) bekezdés szerinti eltérés nem alkalmazható településközpontban elhelyezkedő, vagy lakóterülettel körülvett kereskedelmi, szolgáltató gazdasági területek esetén.
a követelmény teljesítése:	A módosításra kijelölt területek nem tartoznak a „Záhony-Kisvárdai térségbe”.

8. Térségi együttműködések övezete	
követelmény:	5/2020 (VI. 26.) 8.§ (1): Nyíregyháza településfejlesztési koncepciójában és integrált településfejlesztési stratégiájában Debrecen Megyei jogú Városával történő együttműködéssel összhangban a városkörnyék urbanizálódását elősegítő célrendszert kell meghatározni.
a követelmény teljesítése:	Településfejlesztési koncepció, stratégia jelen módosítás keretében nem készül, mivel nem új rendezési terv készül, csak a jelenleg hatályos településrendezési eszközök módosulnak a kijelölt területeken.
követelmény:	5/2020 (VI. 26.) 8.§ (2): A Debrecen-Nyíregyháza urbanizációs tengellyel érintett települések településfejlesztési koncepciójának és integrált településfejlesztési



	<i>stratégiájának készítése során olyan célokat, részcélokat, beavatkozásokat kell meghatározni, melyek erősítik a térség beépített területeinek és infrastruktúrájának minőségi fejlesztését, különösen:</i> <i>a) a lakóterületek minőségi fejlesztését,</i> <i>b) a központok, átszállási pontok elérhetőségének javítását,</i> <i>c) az átszállási pontok környezetének rendezését, ingázás komfortjának növelését (pl: vasútállomások, autóbusz állomások),</i> <i>d) a térszervező szerepű szolgáltatások erősítését és</i> <i>e) a kerékpárút-hálózat folytonosságát tételét.</i>
a követelmény teljesítése:	Településfejlesztési koncepció, stratégia jelen módosítás keretében nem készül, mivel nem új rendezési terv készül, csak a jelenleg hatályos településrendezési eszközök módosulnak a kijelölt területeken.
követelmény:	5/2020 (VI. 26) 8.§ (3): <i>A Nyírségi–Szatmári–Beregi város csoport járásközpontjainak településfejlesztési koncepciójának készítése során a jövőkép és célrendszer kidolgozásakor vizsgálni kell a városok közötti együttműködés lehetőségeit (gazdaságfejlesztés, turizmus, oktatás, elérhetőség javítása, stb.).</i>
a követelmény teljesítése:	Településfejlesztési koncepció, stratégia jelen módosítás keretében nem készül, mivel nem új rendezési terv készül, csak a jelenleg hatályos településrendezési eszközök módosulnak a kijelölt területeken.
követelmény:	5/2020 (VI. 26) 8.§ (4): <i>A Nyírségi–Szatmári–Beregi város csoport hatásterületével érintett települések településfejlesztési koncepciójának kidolgozásakor figyelembe kell venni a járásközpontok településfejlesztési koncepciójának céljait és beavatkozásait.</i>
a követelmény teljesítése:	Településfejlesztési koncepció, stratégia jelen módosítás keretében nem készül, mivel nem új rendezési terv készül, csak a jelenleg hatályos településrendezési eszközök módosulnak a kijelölt területeken.
követelmény:	5/2020 (VI. 26) 8.§ (5): <i>A városspárok és szomszédvárosok esetén a településfejlesztési koncepció és integrált településfejlesztési stratégia jövőképeinek és célrendszerének kidolgozása során vizsgálni kell az együttműködés lehetőségeit (pl. turizmus, gazdaságfejlesztés, oktatás, közösségi közlekedés).</i>
a követelmény teljesítése:	Településfejlesztési koncepció, stratégia jelen módosítás keretében nem készül, mivel nem új rendezési terv készül, csak a jelenleg hatályos településrendezési eszközök módosulnak a kijelölt területeken.
követelmény:	5/2020 (VI. 26) 8.§ (6): <i>Amennyiben a szomszédvárosok, az aprófalvas térség és a Záhony-Kisvárdai térség települései együttműködve végeznek település-, vagy területfejlesztéssel összefüggő tevékenységet, akkor közösen kell meghatározni az erre irányuló tervezés célját, szempontjait, feltételeit.</i>
a követelmény teljesítése:	Településfejlesztési koncepció, stratégia jelen módosítás keretében nem készül, mivel nem új rendezési terv készül, csak a jelenleg hatályos településrendezési eszközök módosulnak a kijelölt területeken.

10. Gyümölcsstermesztés térségi jelentőségű övezete	
követelmény:	5/2020 (VI. 26.) 10.§ (1): <i>A településfejlesztési koncepció készítésekor a gyümölcs gazdálkodással (termelés szerkezet, termesztés, feldolgozás) és a gyümölcs turizmussal összefüggő célrendszert és beavatkozásokat a meglévő turisztikai kínálatot figyelembe véve kell meghatározni.</i>



a követelmény teljesítése:	Településfejlesztési koncepció, stratégia jelen módosítás keretében nem készül, mivel nem új rendezési terv készül, csak a jelenleg hatályos településrendezési eszközök módosulnak a kijelölt területeken.
követelmény:	5/2020 (VI. 26.) 10.§ (2): A településrendezési eszközök készítésekor a gyümölcsstermesztést és -feldolgozást támogató szabályokat kell kidolgozni a helyi gazdálkodási hagyományokkal összhangban.
a követelmény teljesítése:	Településfejlesztési koncepció, stratégia jelen módosítás keretében nem készül, mivel nem új rendezési terv készül, csak a jelenleg hatályos településrendezési eszközök módosulnak a kijelölt területeken.
követelmény:	5/2020 (VI. 26.) 10.§ (3): A településrendezési eszközök készítésekor le kell határolni a gyümölcsstermesztés térségi jelentőségű övezetét a valós területhasználat alapján, ahol beépítésre szánt területek közül kizárólag a gyümölcsstermesztésre, –tárolásra és –feldolgozásra szolgáló különleges mezőgazdasági üzemi terület jelölhető ki.
a követelmény teljesítése:	Településfejlesztési koncepció, stratégia jelen módosítás keretében nem készül, mivel nem új rendezési terv készül, csak a jelenleg hatályos településrendezési eszközök módosulnak a kijelölt területeken.

11. Felső-Tisza menti komplex tájgazdálkodási és turisztikai övezet	
követelmény:	5/2020 (VI. 26.) 11.§ (1): A településszerkezeti tervek készítése során a területfelhasználás rendszerét a beépítésre nem szánt területeken a vízgazdálkodási, a táj- és természetvédelmi, a tájgazdálkodási és a turisztikai célokkal összhangban kell megállapítani.
a követelmény teljesítése:	Új településszerkezeti terv jelen módosítás keretében nem készül, csak a jelenleg hatályos módosul a kijelölt területeken.
követelmény:	5/2020 (VI. 26.) 11.§ (2): A különleges mezőgazdasági üzemi terület vagy gazdasági terület kijelölését megelőzően vizsgálni kell, hogy az adott településen rendelkezésre áll-e más, olyan meglévő major vagy gazdasági telephely, mely alkalmas a fejlesztés megvalósítására.
a követelmény teljesítése:	Új különleges mezőgazdasági üzemi terület vagy gazdasági terület kijelölése nem történik jelen módosítás során.
követelmény:	5/2020 (VI. 26.) 11.§ (3): A természetvédelmi szempontból kiemelten kezelendő gyepterületek csak olyan korlátozott használatú mezőgazdasági terület területfelhasználási egységbe sorolhatók, melyek a gyepterületek fenntartását, kutatását és bemutatását szolgálják.
a követelmény teljesítése:	Jelen módosítás során nem történik gyepterületeket érintő területfelhasználási módosítás.
követelmény:	5/2020 (VI. 26.) 11.§ (4): Erdőterület területfelhasználási egység csak a mezőgazdasági (mezővédő fásítás), árvízvédelmi, táj- és természetvédelmi vagy a településökológiai célokkal összhangban és a tájkarakterhez illeszkedő módon jelölhető ki.
a követelmény teljesítése:	Jelen módosítások nem érintik a fentebb említett területeket.



követelmény:	5/2020 (VI. 26.) 11.§ (5): Amennyiben a térségi szerkezeti terv nem vízgazdálkodási térségként jelöli az övezet területén lévő 1 ha feletti egybefüggő nádas művelési ágú alrészleteket, ex-lege védett lápokot és szikes tavakat, akkor azokat természetközeli terület területfelhasználásba kell besorolni.
a követelmény teljesítése:	Jelen módosítások nem érintik a fentebb említett területeket.
követelmény:	5/2020 (VI. 26.) 11.§ (6): Vizes élőhelyek csak olyan területfelhasználási egységbe sorolhatók, melyek azok fenntartását vagy élőhely-rekonstrukcióját biztosítják.
a követelmény teljesítése:	Jelen módosítások nem érintik a fentebb említett területeket.
követelmény:	5/2020 (VI. 26.) 11.§ (7): A VTT tározók területén a valós használatnak megfelelő területfelhasználási egységeket kell megállapítani.
a követelmény teljesítése:	Jelen módosítások nem érintik a fentebb említett területeket.
követelmény:	5/2020 (VI. 26.) 12§ (1): A helyi építési szabályzat készítése során a térségi és helyi sajátosságok (kiemelt agrártermékekre specializáltan) figyelembevételével rendelkezni kell a birtokközpont elhelyezésére alkalmas területek lehatárolásáról és az új birtokközpontokhoz kapcsolódó minimális birtoktest méretének, beépítésének helyi szabályairól.
a követelmény teljesítése:	Jelen módosítások nem érintik a fentebb említett területeket.
követelmény:	5/2020 (VI. 26.) 12.§ (2): Új beépítésre szánt különleges mezőgazdasági üzemi terület kijelölése esetén a MaTrT 12.§ (3) bekezdésének előírását azzal az eltéréssel kell alkalmazni, hogy a területnövekmény legkevesebb 5%-ának megfelelő mértékben védelmi rendeltetésű erdőterületet (mezővédő erdősávként) kell kijelölni, mely elősegíti az adott fejlesztéshez kapcsolódó nagytáblák tagolását, a mezsgyék fásítását, a tájba illesztést és a szélrózió hatásának csökkentését. A kijelölést a biotóp-hálózati rendszer fejlesztésének szempontjai figyelembe vételével kell elvégezni.
a követelmény teljesítése:	Jelen módosítások nem érintik a fentebb említett területeket.
követelmény:	5/2020 (VI. 26.) 12.§ (3): Amennyiben a területek biológiai aktivitás-értékének számításáról szóló jogszabály előírásai szükségessé teszik, akkor az adott fejlesztés környezetében kell a (2) bekezdés szerinti módon további mezővédő védelmi rendeltetésű erdőterületet vagy korlátozott használatú mezőgazdasági területfelhasználást (állandó gyepek) kijelölni.
a követelmény teljesítése:	Jelen módosítások nem érintik a fentebb említett területeket.



követelmény:	5/2020 (VI. 26.) 13.§ (1): A megyei területfejlesztési dokumentumokat figyelembe véve a turisztikai infrastruktúra-hálózatok összehangolt fejlesztésére és tervezésére a településfejlesztési koncepcióban, valamint az integrált településfejlesztési stratégiában célokat, részcélokat és beavatkozásokat kell meghatározni.
a követelmény teljesítése:	Településfejlesztési koncepció, stratégia jelen módosítás keretében nem készül, mivel nem új rendezési terv készül, csak a jelenleg hatályos településrendezési eszközök módosulnak a kijelölt területeken.
követelmény:	5/2020 (VI. 26.) 13.§ (2): A folyószakaszokkal vagy holtágakkal rendelkező települések településfejlesztési koncepciójában, integrált településfejlesztési stratégiájában, olyan további célrendszert és beavatkozásokat kell meghatározni, amelyek a települési és a térségi turisztikai célokkal összhangban vannak.
a követelmény teljesítése:	Településfejlesztési koncepció, stratégia jelen módosítás keretében nem készül, mivel nem új rendezési terv készül, csak a jelenleg hatályos településrendezési eszközök módosulnak a kijelölt területeken.
követelmény:	5/2020 (VI. 26.) 13.§ (3): A településszerkezeti terv készítése során a turisztikai infrastruktúra-hálózatot úgy kell kialakítani, hogy azok kövessék a vízfolyásokat vagy a természetes és mesterséges tájelemeket és érintsék a kulturális, valamint a természeti örökség értékeit.
a követelmény teljesítése:	Új településszerkezeti terv jelen módosítás keretében nem készül, csak a jelenleg hatályos módosul a kijelölt területeken.

19. Honvédelmi és katonai célú terület övezete

követelmény:	OTrT 32.§ (1): A honvédelmi és katonai célú terület övezetét a településrendezési eszközökben kell tényleges kiterjedésének megfelelően lehatárolni.
a követelmény teljesítése:	A hatályos településrendezési eszközeink már tartalmazzák, a módosítás során nem történt új honvédelmi és katonai célú terület kijelölése.
követelmény:	OTrT 32.§ (2): Az övezet (1) bekezdés alapján lehatárolt területét a településrendezési eszközökben a) a b) pontban megfogalmazottak kivételével - minden területfelhasználási kategóriában - beépítésre szánt vagy beépítésre nem szánt különleges honvédelmi, katonai és nemzetbiztonsági célra szolgáló terület területfelhasználási egységbe kell sorolni; b) a zárt bekerített objektumok kivételével honvédelmi célú erdőterület területfelhasználási egységbe kell sorolni, ha az adott terület az erdők övezete által is érintett.
a követelmény teljesítése:	A hatályos településrendezési eszközeink már tartalmazzák, a módosítás során nem történt új honvédelmi és katonai célú terület kijelölése.
követelmény:	OTrT 32.§ (3): A (2) bekezdésben foglalt területfelhasználási egység kijelölésének módosítása csak a honvédelemért felelős miniszter hozzájárulásával lehetséges.
a követelmény teljesítése:	A hatályos településrendezési eszközeink már tartalmazzák, a módosítás során nem történt új honvédelmi és katonai célú terület kijelölése.

2024. augusztus

NYÍREGYHÁZA MEGYEI JOGÚ VÁROS

Településrendezési eszközeinek módosítása

Eljárás megnevezése:

MÓDOSÍTÁSOK IX./2024. – 3beavatkozási területből
1,5-2 beavatkozási terület

Eljárás típusa:

Egyszerűsített egyeztetési eljárás
(419/2021. (VII. 15.) Korm. rendelet alapján)
Záró szakmai véleményezési dokumentáció





ALÁÍRÓLAP

NYÍREGYHÁZA MEGYEI JOGÚ VÁROS

Záró szakmai véleményezési dokumentáció

Terv készítő: Nyíregyháza Megyei Jogú Város Polgármesteri Hivatala
Főépítészeti Osztály

Tervező:


Végh József
településmérnök
TT/15-0124


Városi főépítész:


Kovács Rita
városi főépítész

Tervező munkatársak:


Kovács Rita
építészmérnök
városépítési –városgazdálkodási
szakmérnök


Kukucska Zsolt
okleveles építőmérnök


Telekfiné Bódi Mária
okleveles településmérnök


Máriás Éva
okleveles településmérnök



NYÍREGYHÁZA MEGYEI JOGÚ VÁROS
Településrendezési Tervének
- módosításához-

Egyszerűsített eljárás- Záró szakmai véleményezési dokumentáció

Módosítások IX./2024.

Tartalomjegyzék

1.	Módosítással érintett területek.....	3
2.	Előzmény	4
2.1.	A területre jelenleg hatályos koncepció és településrendezési eszközök.....	4
2.2.	Átnézeti térkép	5
2.3.	Helyszín, környezet és a fejlesztés bemutatása	10
3.	Beavatkozási pontok ismertetése.....	14
4.	Településszerkezeti módosítások	19
5.	Tervezett Szerkezeti Terv	21
5.1.	Átnézeti térkép – kivágat.....	22
6.	Alátámasztó munkarész.....	24
6.1.	Főépítési nyilatkozat	24
6.2.	Településképi rendelettel összefüggő, a szabályozás kialakítására vonatkozó észrevételek	24
6.3.	Új beépítésre szánt területek kijelölésére vonatkozó nyilatkozat	24
6.4.	Előzetes Vizsgálati Dokumentáció (Nyíregyháza Ipari Park-Nyíregyháza Kelet 132kV-os távvezeték beforgatása Nyírjes állomásba) – részlet	25
6.5.	Előzetes környezethasználati vizsgálat – határozat részlet (Nyíregyháza Ipari Park-Nyíregyháza Kelet 132kV-os távvezeték beforgatása Nyírjes állomásba) – részlet	31
7.	Szabályozási módosítások	36
7.1.	1.Beavatkozási pont	39
7.2.	2.Beavatkozási pont	40
7.3.	3.Beavatkozási pont	40
8.	A településrendezési eszközök tervezett módosítása és a hatályos területrendezési tervek közötti kapcsolat bemutatása	41
8.1.	A magasabb rendű tervekkel való összhang igazolásához nyilatkozat	41
8.2.	Övezeti lehatárolás.....	42
8.3.	Rajzi mellékletek.....	43



1. Módosítással érintett területek

Ssz.	Módosítás megindításáról szóló határozat száma	Szelvény-szám	Tervezési területek	Módosítás tárgya
1.	128/2024. (VII.16.)	H5, H6, H7, I5, I6, I7, J5, J6	01463 hrsz.-ú út – belterületi határ - 113 sz. vasútvonal (Nyíregyháza – Mátészalka - Zajta) – 01572/2 hrsz.-ú út – Debreceni út – Matróz utca – Lovag utca – Könyves utca – Kállói utca – Mérő utca – Majoranna utca – Kállói utca - Nyíregyháza közigazgatási határa	<p>A Déli Ipari Park területén a tervezett beruházások megvalósításához szükséges a jelenlegi műszaki infrastruktúra-hálózatok fejlesztése és tovább bővítése. A módosítás során a tervezett távvezetékek kerülnek ábrázolásra a szabályozási terven.</p> <p>Jelen beavatkozási pont részeként a Déli Ipari Parkot ellátó nagyközépnomású gázelosztó vezetékre vonatkozó módosítási tervezet a Szabolcs-Szatmár-Bereg Vármegye Területrendezési Tervbe történő beillesztéséhez szükséges területrendezési hatósági eljárás lefolytatásáig elhalasztásra kerül.</p>
2.	A 2. beavatkozási ponton a módosítási tervezet a Szabolcs-Szatmár-Bereg Vármegye Területrendezési Tervbe történő beillesztéséhez szükséges területrendezési hatósági eljárás lefolytatásáig elhalasztásra került.			
3.	128/2024. (VII.16.)	H5, H6, H7, I5, I6, I7, J5, J6	01463 hrsz.-ú út – belterületi határ - 113 sz. vasútvonal (Nyíregyháza – Mátészalka - Zajta) – 01572/2 hrsz.-ú út – Debreceni út – Matróz utca – Lovag utca – Könyves utca – Kállói utca – Mérő utca – Majoranna utca – Kállói utca - Nyíregyháza közigazgatási határa	<p>A beavatkozási területen belül az Északi I. utca Keleti II. utcába történő kivezetése során szükségessé vált a kicsatlakozás megvalósításához a Nyíregyháza 31551/3 hrsz.-ú ingatlan szabályozási tervi módosítása.</p>



2. Előzmény

2.1. A területre jelenleg hatályos koncepció és településrendezési eszközök

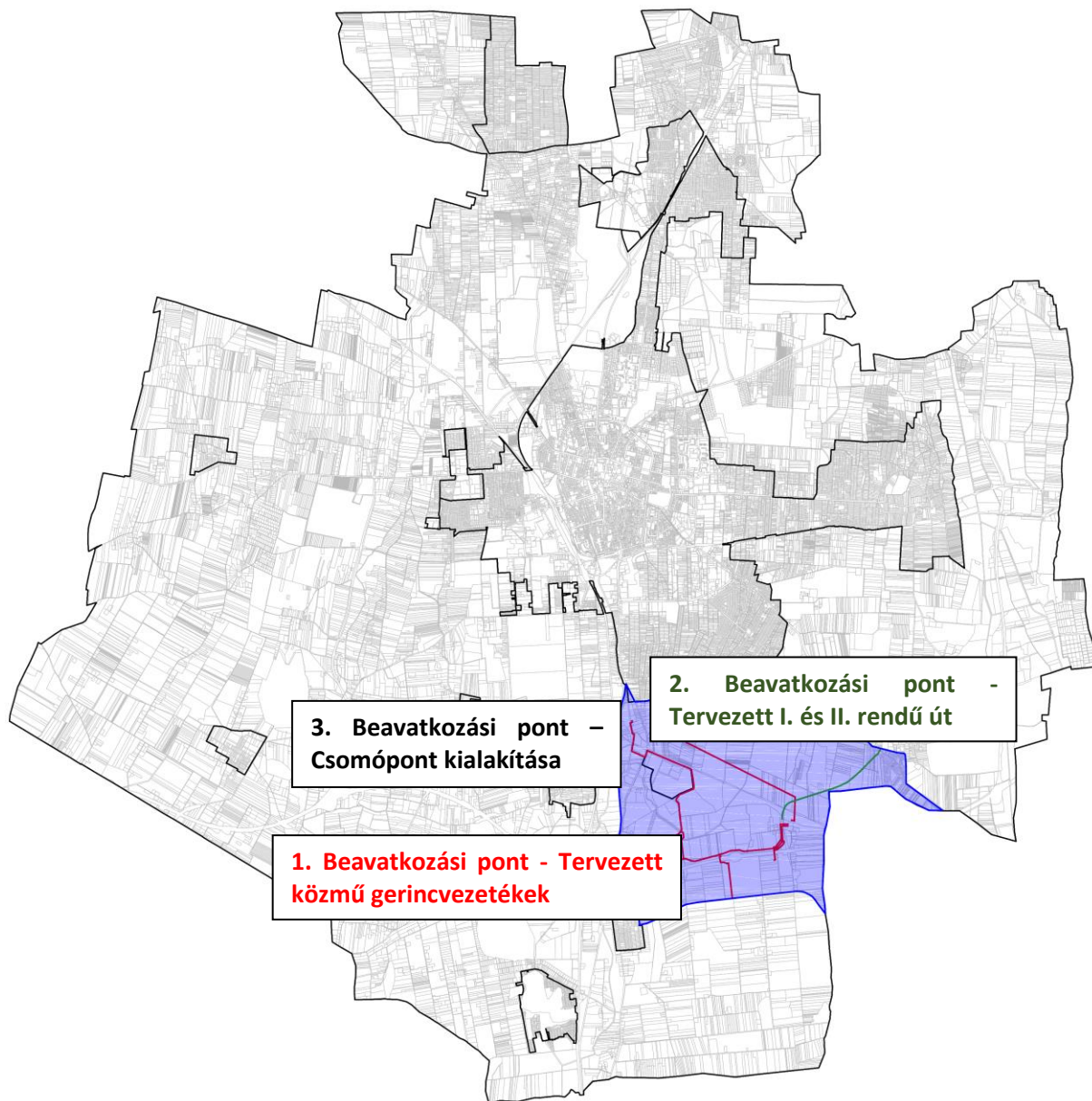
117/2005. (V.4) sz. határozattal elfogadott településszerkezeti tervének és leírásának elfogadásáról
21/2007. (VI. 12.) sz. KGY rendelettel elfogadott Nyíregyháza Város Helyi Építési Szabályzatáról és Szabályozási tervének elfogadásáról

A településrendezési eszközök módosítása

- **a tartalmi követelményeket tekintve** az OTÉK 121.§ (1) bekezdés alapján
 - a) 2012. augusztus 6-án hatályos II. fejezete, valamint 1. számú melléklete és
 - b) koncepció, stratégia vagy településrendezési eszköz módosításakor hatályos III. fejezete figyelembevételével készül el,
- **az eljárásrendjét tekintve** a településtervek tartalmáról, elkészítésének és elfogadásának rendjéről, valamint egyes településrendezési sajátos jogintézményekről szóló 419/2021. (VII.15.) Kormányrendelet (továbbiakban: Korm. rendelet) szerint folytatható le.



2.2. Átnézeti térkép





NYÍREGYHÁZA MEGYEI JOGÚ VÁROS
KÖZGYŰLÉSÉNEK

99/2024. (VI.27.) számú

h a t á r o z a t a

Nyíregyháza közigazgatási területén tervezett projekthelyszínek
kiemelt fejlesztési területté nyilvánítására

A Közgyűlés

a településtervek tartalmáról, elkészítésének és elfogadásának rendjéről, valamint egyes településrendezési sajátos jogintézményekről szóló 419/2021. (VII. 15.) Korm. rendelet 68.§ (1) bekezdés ba) pontja értelmében **kiemelt fejlesztési területté nyilvánítja** az alábbi területet:

**01463 hrsz.-ú út – belterületi határ - 113 sz. vasútvonal (Nyíregyháza – Mátészalka - Zajta) –
01572/2 hrsz.-ú út – Debreceni út – Matróz utca – Lovag utca – Könyves utca – Kállói utca –
Mérő utca – Majoranna utca – Kállói utca - Nyíregyháza közigazgatási határa**

Felelős: Kovács Rita városi főépítész.


Dr. Kovács Ferenc
polgármester




Dr. Szemán Sándor
címzetes főjegyző

Erről értesülnek:

- 1./ A Közgyűlés tagjai
- 2./ A címzetes főjegyző és a polgármesteri hivatal belső szervezeti egységeinek vezetői



**Nyíregyháza Megyei Jogú Város Közgyűlése
Városstratégiai és Környezetvédelmi Bizottsága**

**128/2024. (VII. 16.) számú
h a t á r o z a t a**

Nyíregyháza 19/2005. (V.5.) önkormányzati rendelettel jóváhagyott helyi építési szabályzatának módosításáról és egységes szerkezetű szövegének megállapításáról szóló 21/2007. (VI. 12.) önkormányzati rendelet módosítására
(A rendezési terv módosítási kérelmének 2024. év júliusi megindítása)

A Bizottság

Nyíregyháza MJV Közgyűlésének a 26/2019. (XII.20.) önkormányzati rendelet 2. mellékletének 12.8. pontjában kapott felhatalmazása alapján

1. Nyíregyháza MJV helyi építési szabályzata és szabályozási terve módosításának elkészítéséhez **hozzájárul**.

2. A módosítások az alábbi területeket érintik:

1. *Nyíregyháza 4911. jelű országos közút és Nyíregyháza Déli Ipari Park közötti összekötő út megvalósításának céljából településrendezési eszközök módosítása*
2. *Nyíregyháza Ipari Park-Nyíregyháza Kelet 132kV-os távvezeték beforgatása a Nyírjes ulállomásba, valamint „Altima” 132kV-os vezeték elhelyezésének megvalósításának céljából településrendezési eszközök módosítása*
3. *Nyíregyháza, Déli Ipari Parkot ellátó nagyközépnomású gázelosztó vezeték megépítésének céljából településrendezési eszközök módosítása*
4. *Nyíregyháza, Északi I. utca Keleti II. utcába történő kivezetése érdekében a Nyíregyháza 31551/3 hrsz.-ú ingatlant érintő településrendezési eszközök módosítása*

3. A Bizottság **utasítja** a városi főépítést, hogy a településrendezési tervek módosításának elkészítéséről intézkedjen, és a 419/2021. (VII. 15.) Korm. rendeletben meghatározott egyeztetési eljárás lebonyolítása után a terv módosítását Közgyűlésre terjessze elő.

Felelős: Kovács Rita városi főépítész.

Nyíregyháza, 2024. július 16.

**Tormási Géza
bizottság elnöke**

Erről értesülnek:

- 1.) a Közgyűlés tagjai
- 2.) a címzetes főjegyző és a polgármesteri hivatal belső szervezeti egységeinek vezetői



**Nyíregyháza Megyei Jogú Város Közgyűlése
Városstratégiai és Környezetvédelmi Bizottsága**

**133/2024. (VIII. 13.) számú
h a t á r o z a t a**

**Nyíregyháza MJV szabályozási tervének és helyi építési szabályzatának
módosításával kapcsolatos állásfoglalásra a 2/2005. (I. 11.) Korm. rendelet alapján
a környezeti vizsgálat szükségességéről
(MÓDOSÍTÁSOK IX./2024. – 3 terület, egyszerűsített egyeztetési eljárás)**

A Bizottság


a 419/2021. (VII. 15.) Korm. rendelet szerint folyamatban lévő alábbi rendezési terv módosítás esetében:

- egyszerűsített egyeztetési eljárásban MÓDOSÍTÁSOK IX./2024. – 3 terület címen, 3 területen történő módosítás

a 2/2005. (I. 11.) Korm. rendelet alapján beérkezett véleményeket megismerte, melyek alapján a környezeti vizsgálat elkészítését **nem tartja szükségesnek**.

Amennyiben a környezetvédelemért felelős szervek véleménye ettől eltér - a Korm. rend. 5 §.(1) bekezdése alapján - az érdekek tisztázására megbeszélést kell tartani az érintettekkel.

Nyíregyháza, 2024. augusztus 13.


**Tormássi Géza
bizottság elnöke**

Erről értesülnek:

- 1.) a Közgyűlés tagjai
- 2.) a címzetes főjegyző és a polgármesteri hivatal belső szervezeti egységeinek vezetői



**Nyíregyháza Megyei Jogú Város Közgyűlése
Városstratégiai és Környezetvédelmi Bizottsága**

**134/2024. (VIII. 13.) számú
h a t á r o z a t a**

Nyíregyháza 19/2005. (V.5.) önkormányzati rendelettel jóváhagyott helyi építési szabályzatának módosításáról és egységes szerkezetű szövegének megállapításáról szóló 21/2007. (VI. 12.) önkormányzati rendelet módosításához szükséges partnerségi vélemények kiértékelésének jóváhagyására (MÓDOSÍTÁSOK IX./2024 – 3 terület, egyszerűsített egyeztetési eljárás)

A Bizottság

a 419/2021. (VII. 15.) Korm. rendelet szerint folyamatban lévő alábbi rendezési terv módosítás esetében

- MÓDOSÍTÁSOK IX./2024.- 3 terület néven egyszerűsített egyeztetési eljárásban 3 területen történő módosítás

az előterjesztést megtárgyalta - a 419/2021. (VII. 15.) Korm. rendelet 65. §. alapján és a 146/2023. (IV. 27.) Korm. rendeletben foglaltak szerint megtartott lakossági fórumra és partnerségi egyeztetésre vélemény nem érkezett - és **elfogadja.**

Utasítja: a Főépítési Osztályt a tárgyi rendezési terv módosítás eljárásának tovább folytatására.

Felelős: Kovács Rita városi főépítész

Határidő: folyamatos

Nyíregyháza, 2024. augusztus 13.

**Tormási Géza
bizottság elnöke**

Erről értesülnek:

1.) a címzetes főjegyző és a polgármesteri hivatal belső szervezeti egységeinek vezetői

2.3. Helyszín, környezet és a fejlesztés bemutatása

1. Beavatkozási pont – Tervezett közmű gerincvezetékek (gázelosztó vezeték és 132kV-os távvezeték)

Nyíregyháza déli részén a 01463 hrsz.-ú út – belterületi határ - 113 sz. vasútvonal (Nyíregyháza – Mátészalka - Zajta) – 01572/2 hrsz.-ú út – Debreceni út – Matróz utca – Lovag utca – Könyves utca – Kállói utca – Mérő utca – Majoranna utca – Kállói utca - Nyíregyháza közigazgatási határa között helyezkedik el a tervezési terület. A tervezett módosítással hatályos szabályozási tervlapok *H5, H6, H7, I5, I6, I7, J5 és a J6* szelvényei érintettek.

Jelen beavatkozási pont részeként a Déli Ipari Parkot ellátó nagyközépnomású gázelosztó vezetékre vonatkozó módosítási tervezet a Szabolcs-Szatmár-Bereg Vármegye Területrendezési Tervbe történő beillesztéséhez szükséges területrendezési hatósági eljárás lefolytatásáig elhalasztásra kerül.

A Nyíregyháza Ipari Park-Nyíregyháza Kelet 132kV-os távvezeték beforgatása Nyírjes állomásba tárgyú módosítás a beavatkozási területen belül ténylegesen csak a Nyíregyháza 02405, 02396/2, 02396/1, 02397, 02398/1, 02398/2, 02398/4, 02398/6, 02398/7, 02398/8, 02398/9, 02398/11, 02398/12, 02398/13, 02398/14, 02398/15, 02404, 02415/46, 02415/45, 02415/44, 02415/43, 02415/42, 01660, 01659/1, 01654/4, 01654/8, 01654/1, 01653/33 és a 01653/34 hrsz.-ú ingatlanokat érinti.



(Forrás: <https://earth.google.com/web/>)

Az egyes gazdaságfejlesztési célú és munkahelyteremtő beruházásokkal összefüggő közigazgatási hatósági ügyek nemzetgazdasági szempontból kiemelt jelentőségű ügyé nyilvánításáról, valamint egyes nemzetgazdasági szempontból kiemelt jelentőségű ügyé nyilvánításáról szóló kormányrendelet módosításáról szóló 141/2018. (VII. 27.) Korm. rendeletet (a továbbiakban: Korm. rendelet) alapján a Nyíregyházi Ipari Park nagy része kiemelt fejlesztési területté vált.

A tervezett vezeték nyomvonalai a kiemelt fejlesztési területen kívül is érintenek ingatlanokat ezért szükséges a jelenleg hatályos településrendezési eszközök módosítása.



A Déli Ipari Park területén a tervezett beruházások megvalósításához szükséges a jelenlegi műszaki infrastruktúra-hálózatok fejlesztése és tovább bővítése. Ezen fejlesztéssel olyan gazdasági feltételek biztosíthatók, amelyek nem vesznek részt közvetlenül a termelési folyamatokban, de közvetve befolyásolják az ipari park által nyújtott szolgáltatások körét és az ott zajló termelés fejleszthetőségét ezzel elősegítve a versenyképes működésüket és növekedésüket a meglévő és az új piacokon egyaránt.

A Nyíregyházi Déli Ipari Parkban nagymértékű teljesítményigény jelentkezett. A teljesítményigények kiszolgálásához hálózatfejlesztés indokolt. A fejlesztés jelenleg két beruházásból áll. Az egyik beruházás a „Nyíregyháza Ipari Park 2.” 132/22 kV-os alállomás és az „Altima” tulajdonú alállomások összeköttetése 132 kV-os földkábelekkkel (a kiemelt fejlesztési területen belül létesül), a másik beruházás a Nyíregyháza Ipari Park-Nyíregyháza Kelet 132kV-os távvezeték beforgatása Nyírjes alállomásba.

A Szabolcs-Szatmár-Bereg Megyei Kormányhivatal Környezetvédelmi, Természetvédelmi és Hulladékgazdálkodási Főosztályához (továbbiakban: Főosztály) az OPUSZ TITÁSZ Zrt. (4024 Debrecen, Kossuth L. u. 41.) megbízásából eljáró LINE-TERV Mérnöki Iroda Kft. (1147 Budapest, Kerékgyártó u. 26.) előzetes vizsgálatra vonatkozó kérelmet nyújtott be a **„Nyíregyháza Ipari Park – Nyíregyháza Kelet 132 kV-os hálózat felhasítása és beforgatása a tervezett „Nyírjes” alállomásba, Nyíregyháza Ipari Park – Nyírjes – Nyíregyháza Kelet 132 kV vezeték”** projektre vonatkozóan.

A Főosztály a **3087-25/2024.** ügyszámú határozatában kijelentette, hogy a tervezett vezeték megvalósítása a tárgyi határozatban foglalt feltételek betartása mellett várhatóan nem lesz jelentős környezeti hatással a környezetre. A határozatban megemlítette, hogy a kivitelezési munkálatok megkezdéséig a Nyíregyháza MJV hatályos településrendezési eszközeivel, valamint a Szabolcs-Szatmár-Bereg Vármegye Megyei Területrendezési tervével az összhang megteremtése szükséges.

A közmű távvezetékek esetében az építési övezet tervezett besorolása, normatív értékek nem kerülnek módosításra.

A Szabolcs-Szatmár-Bereg Vármegyei Kormányhivatal Állami Főépítészeti Iroda SZ/4ÁF/00098-10/2024. ügyiratszámú határozatában helyt ad a Nyírjes - Nyíregyháza 132 kV-os távvezeték (Nyírjes-Nyíregyháza Kelet 132 kV-os távvezeték felhasítás) Szabolcs-Szatmár-Bereg Vármegye Területrendezési Tervbe történő beillesztéséhez.

2. Beavatkozási pont – tervezett I. rendű közlekedési célú közterület ábrázolása (Nagyszállási út)

A 2. beavatkozási ponton a módosítási tervezet a Szabolcs-Szatmár-Bereg Vármegye Területrendezési Tervbe történő beillesztéséhez szükséges területrendezési hatósági eljárás lefolytatásáig elhalasztásra került.

3. Beavatkozási pont – tervezett csomópont kialakítása

Nyíregyháza déli részén a 01463 hrsz.-ú út – belterületi határ - 113 sz. vasútvonal (Nyíregyháza – Mátészalka - Zajta) – 01572/2 hrsz.-ú út – Debreceni út – Matróz utca – Lovag utca – Könyves utca – Kállói utca – Mérő utca – Majoranna utca – Kállói utca - Nyíregyháza közigazgatási határa között helyezkedik el a tervezési terület. A tervezett módosítással hatályos szabályozási tervlapok *H5, H6, H7, I5, I6, I7, J5 és a J6* szelvényei érintettek.

A tervezési terület lahatárolását tekintve megegyezik a 1. beavatkozási pont területével.

A **tervezett kerékpárút kialakításához szükséges szabályozási vonalra vonatkozó módosítás** a beavatkozási területen belül ténylegesen csak a Nyíregyháza 31551/3 hrsz.-ú ingatlant érinti.



(Forrás: <https://earth.google.com/web/>)

A beavatkozási területen belül az Északi I. utca Keleti II. utcába történő kivezetése során szükségessé vált a kicsatlakozás megvalósításához a Nyíregyháza 31551/3 hrsz.-ú ingatlan szabályozási tervi módosítása. A terület érintettsége körül-belül 17 m². A szabályozás során a meglévő Északi I. utca déli oldalán az Ipari Park megközelítését szolgáló tervezett út nyomvonalához szükséges szabályozási szélesség kerül ábrázolásra.

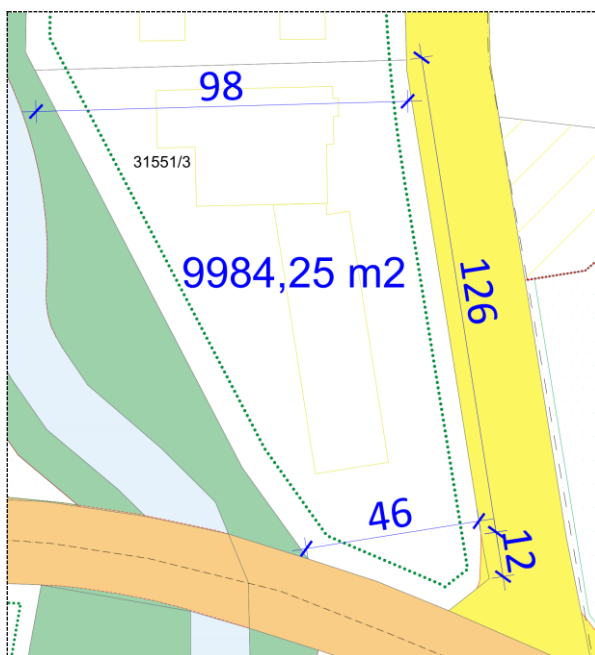


Jelenlegi szabályozás	
Övezeti kód	Ge 711665
Terület-felhasználás	Egyéb ipari gazdasági zóna
Építészeti karakter	egyéb
Építési övezet kialakult-e	nem kialakult
Beépítési mód	szabadonálló - telepszerű
Megengedett legkisebb telekméret	1500 m ²
Megengedett legnagyobb beépítettség	50 %
Megengedett építménymagasság	7,5-9,5 m
Megengedett zöldfelület	20 %

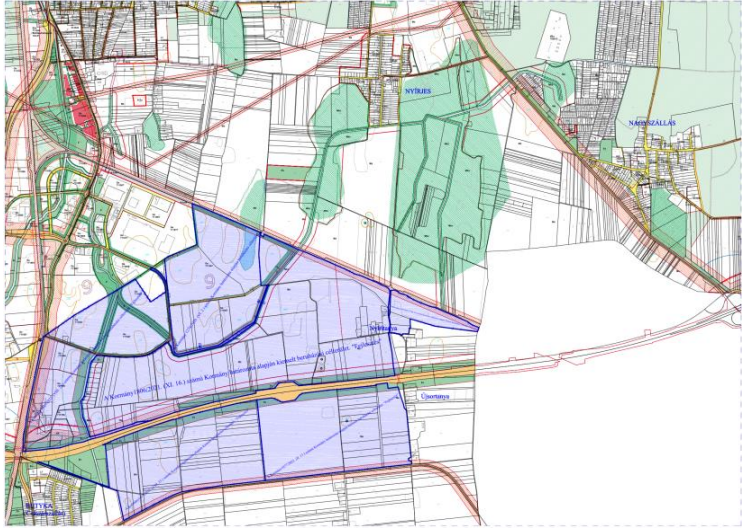
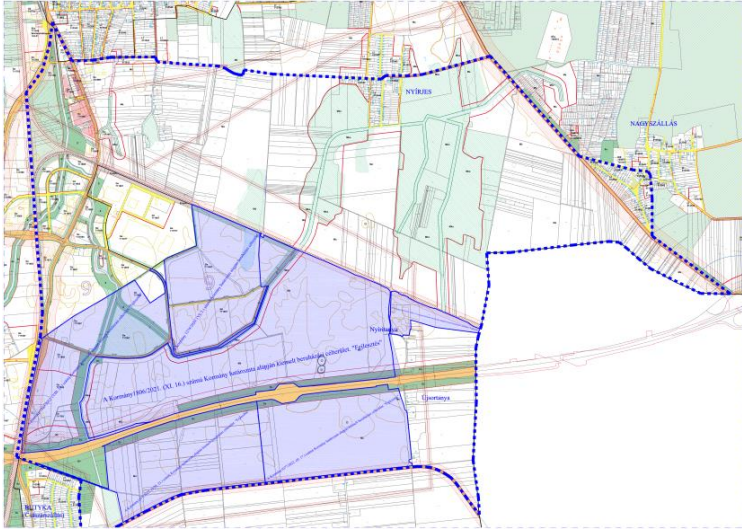
Tervezett szabályozás	
Övezeti kód	KÖá
Terület-felhasználás	Közúti közlekedési zóna
Építészeti karakter	-
Építési övezet kialakult-e	-
Beépítési mód	-
Megengedett legkisebb telekméret	-
Megengedett legnagyobb beépítettség	-
Megengedett építménymagasság	-
Megengedett zöldfelület	-

A visszamaradó gazdasági terület vizsgálata

A tárgyi ingatlan jelenlegi mérete 10000, 43 m². Ebben az övezetben a minimális telekméret 1500 m², minimális telekmélység: 40m. A HÉSZ nem tartalmaz minimális telekszélességre vonatkozó előírásokat. A szabályozás után visszamaradó telekterület: 9984,25 m². Megállapítható, hogy a szabályozás után visszamaradó telek továbbra is beépíthető marad.

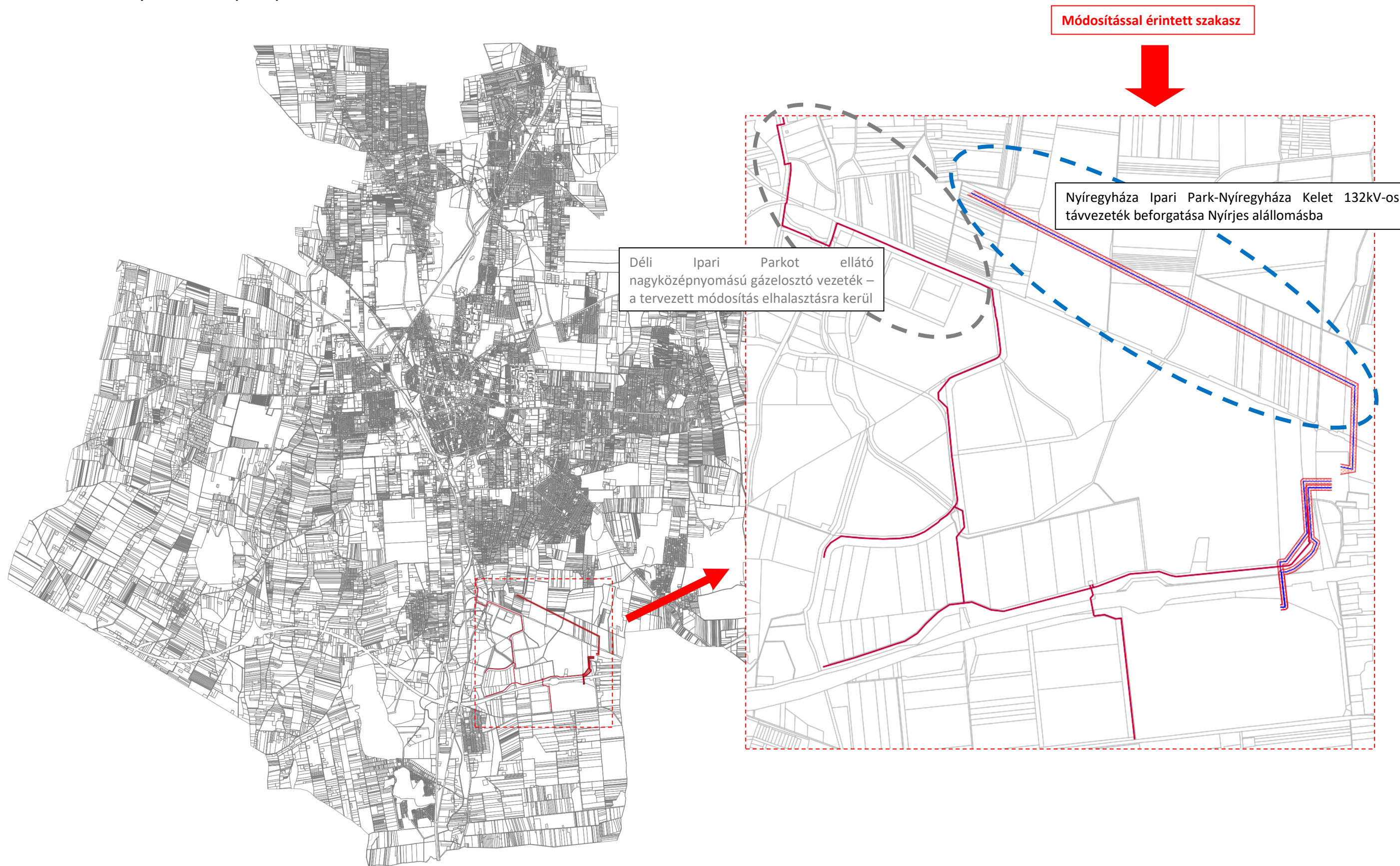


3. Beavatkozási pontok ismertetése (A módosított tervi részek minden esetben előzetes tervezetek, azok tájékoztató jellegűek!)

	Módosításra kijelölt terület	Módosítás célja és tárgya	Jelenlegi terület-használat	Hatályos területhasználat, övezet, HÉSZ	Terület (ha)	Biológiai aktivitási érték	Tervezett területhasználat, övezet, HÉSZ	Terület (ha)	Biológiai aktivitási érték	Egyéb szabályozási módosítás, megjegyzés
1.	Nyíregyháza déli részén a 01463 hrsz.-ú út – belterületi határ - 113 sz. vasútvonal (Nyíregyháza – Mátészalka - Zajta) – 01572/2 hrsz.-ú út – Debreceni út – Matróz utca – Lovag utca – Könyves utca – Kállói utca – Mérő utca – Majoranna utca – Kállói utca - Nyíregyháza közigazgatási határa között helyezkedik el a tervezési terület. A tervezett módosítással hatályos szabályozási tervlapok H5, H6, H7, I5, I6, I7, J5 és a J6 szelvényei érintettek.	A Déli Ipari Park területén épülő beruházások megvalósíthatósága érdekében szükséges a tervezett közmű távvezeték megépítése. A módosítás során a távvezeték nyomvonala kerül ábrázolásra a szabályozási tervben.	-	-	-	-	-	-	-	Jelen beavatkozási pont részeként a Déli Ipari Parkot ellátó nagyközépnomású gázelosztó vezetékre vonatkozó módosítási tervet a Szabolcs-Szatmár-Bereg Vármegye Területrendezési Tervbe történő beillesztéséhez szükséges területrendezési hatósági eljárás lefolytatásáig elhalasztásra kerül.
<p>Hatályos szabályozási terv kivonata</p>  <p>„Készült az állami alapadatok felhasználásával”</p> <p>Tervezett szabályozási terv kivonata</p>  <p>„Készült az állami alapadatok felhasználásával”</p>							HATÁSOK	<p>A népesség demográfiai változása, lakásszükséglete: Nem változik, hatása nincs.</p>		
<p>A népesség fizikai, szellemi és lelki igényei: Nem változik, hatása nincs.</p>										
<p>A helyi népesség identitásának erősítése, kulturális örökség megőrzése: Nem változik, hatása nincs.</p>										
<p>A népesség megélhetését biztosító gazdasági érdekek: Nem változik, hatása nincs.</p>										
<p>A helyi társadalmi-gazdasági és infrastrukturális egyenlőtlenségek csökkentése: A módosítás a város infrastrukturális hálózatában változást nem okoz.</p>										
<p>Megfelelő színvonalú közlekedés kialakítása: Nem változik, hatása nincs.</p>										
<p>Lakó- és munkakörülmények: Nem változik, hatása nincs.</p>										
<p>Építészeti és régészeti örökség védelme: Nem változik, hatása nincs.</p>										
<p>Környezet-, természet- és tájvédelem: A közelben építészeti örökség nem található. Ismert régészeti örökség által nem érintett terület.</p>										
<p>Tájhasználat, tájszerkezet védelme: Nem változik, hatása nincs.</p>										
<p>Területtel, termőfölddel való takarékos gazdálkodás: Termőföld más célú hasznosítása nem történik.</p>										
<p>Természeti adottságok gyógyászati hasznosítása: Nem változik, hatása nincs.</p>										
<p>Honvédelem, nemzetbiztonság, katasztrófavédelem érdekei: Nem változik, hatása nincs.</p>										
<p>Ásványvagyon-gazdálkodás érdekei: Nem változik, hatása nincs.</p>										
<p>Infrastrukturális erőforrások kihasználása: Nem változik, hatása nincs.</p>										
<p>Zöldfelület-, környezet- és természetkímélő fejlesztések támogatása: A tényleges használatot nem változtatja meg, hatása nincs.</p>										



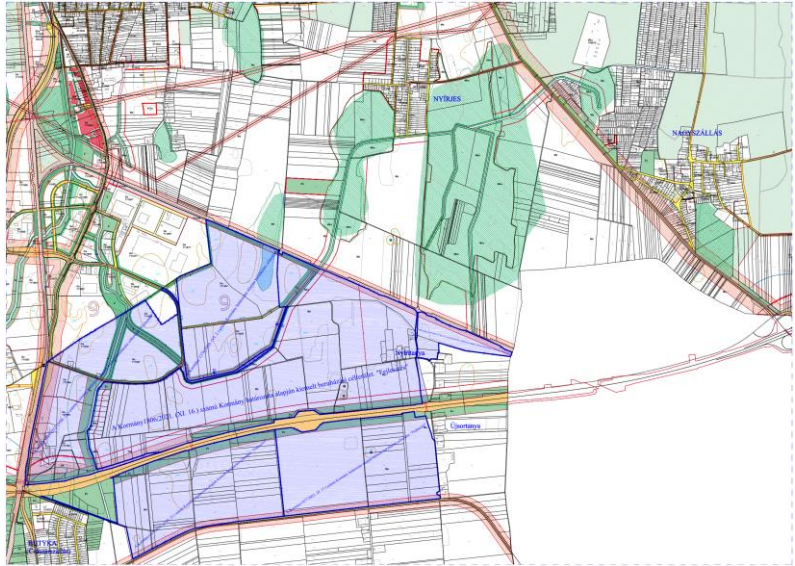
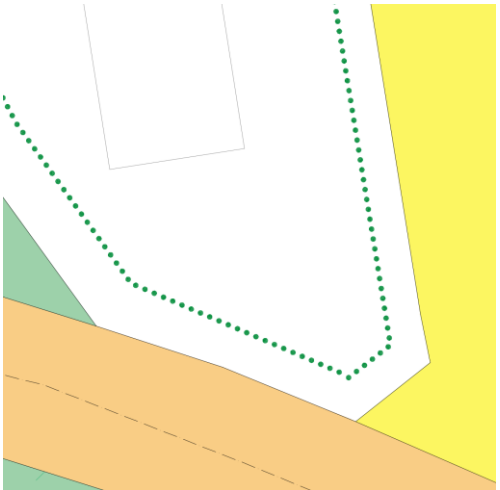
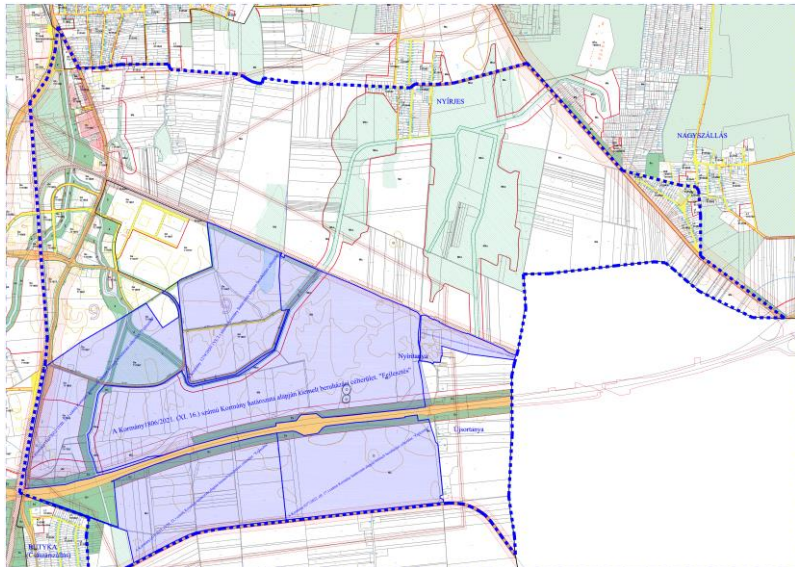
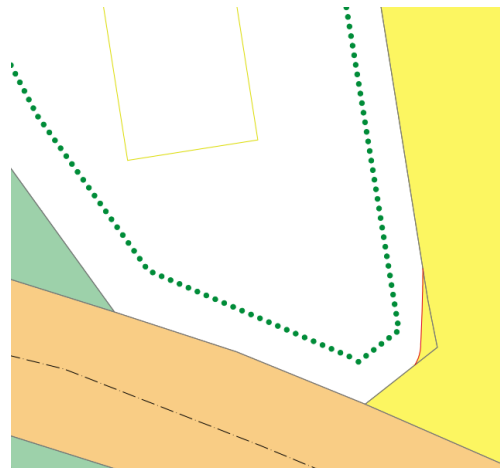
Beillesztendő közmű nyomvonalak alaptérképen





Módosításra kijelölt terület	Módosítás célja és tárgya	Jelenlegi terület-használat	Hatályos terület-használat, övezet, HÉSZ	Terület (ha)	Biológiai aktivitási érték	Tervezett terület-használat, övezet, HÉSZ	Terület (ha)	Biológiai aktivitási érték	Egyéb szabályozási módosítás, megjegyzés		
2.	Nyíregyháza déli részén a 01463 hrsz.-ú út – belterületi határ - 113 sz. vasútvonal (Nyíregyháza – Mátészalka - Zajta) – 01572/2 hrsz.-ú út – Debreceni út – Matróz utca – Lovag utca – Könyves utca – Kállói utca – Mérő utca – Majoranna utca – Kállói utca - Nyíregyháza közigazgatási határa között helyezkedik el a tervezési terület. A tervezett módosítással hatályos szabályozási tervek H5, H6, H7, I5, I6, I7, J5 és a J6 szelvényei érintettek.	-	-	-	-	-	-	-	-		
A 2. beavatkozási ponton a módosítási tervezet elhalasztásra került.						HATÁSOK					
						A népesség demográfiai változása, lakásszükséglete:				Nem változik, hatása nincs.	
						A népesség fizikai, szellemi és lelki igényei:				Nem változik, hatása nincs.	
						A helyi népesség identitásának erősítése, kulturális örökség megőrzése:				Nem változik, hatása nincs.	
						A népesség megélhetését biztosító gazdasági érdekek:				Nem változik, hatása nincs.	
						A helyi társadalmi-gazdasági és infrastrukturális egyenlőtlenségek csökkentése: A módosítás a város infrastrukturális hálózatában változást nem okoz.					
						Megfelelő színvonalú közlekedés kialakítása:				Nem változik, hatása nincs.	
						Lakó- és munkakörülmények:				Nem változik, hatása nincs.	
						Építészeti és régészeti örökség védelme:				Nem változik, hatása nincs.	
						Környezet-, természet- és tájvédelem: A közelben építészeti örökség nem található. Ismert régészeti örökség által nem érintett területet.					
						Tájhasználat, tájszerkezet védelme:				Nem változik, hatása nincs.	
						Területtel, termőfölddel való takarékos gazdálkodás: Termőföld más célú hasznosítása nem történik.					
						Természeti adottságok gyógyászati hasznosítása:				Nem változik, hatása nincs.	
						Honvédelem, nemzetbiztonság, katasztrófavédelem érdekei:				Nem változik, hatása nincs.	
Ásványvagyon-gazdálkodás érdekei:				Nem változik, hatása nincs.							
Infrastukturális erőforrások kihasználása:				Nem változik, hatása nincs.							
Zöldfelület-, környezet- és természetkímélő fejlesztések támogatása: A tényleges használatot nem változtatja meg, hatása nincs.											



Módosításra kijelölt terület	Módosítás célja és tárgya	Jelenlegi terület-használat	Hatályos terület-használat, övezet, HÉSZ	Terület (ha)	Biológiai aktivitási érték	Tervezett terület-használat, övezet, HÉSZ	Terület (ha)	Biológiai aktivitási érték	Egyéb szabályozási módosítás, megjegyzés
3.	Nyíregyháza déli részén a 01463 hrsz.-ú út – belterületi határ - 113 sz. vasútvonal (Nyíregyháza – Mátészalka - Zajta) – 01572/2 hrsz.-ú út – Debreceni út – Matróz utca – Lovag utca – Könyves utca – Kállói utca – Mérő utca – Majoranna utca – Kállói utca - Nyíregyháza közigazgatási határa között helyezkedik el a tervezési terület. A tervezett módosítással hatályos szabályozási tervek H5, H6, H7, I5, I6, I7, J5 és a J6 szelvényei érintettek.	-	-	-	-	-	-	-	-
<p>Hatályos szabályozási terv kivonata</p>  <p>„Készült az állami alapadatok felhasználásával”</p>				<p>HATÁSOK</p> <p>A népesség demográfiai változása, lakásszükséglete: Nem változik, hatása nincs.</p> <p>A népesség fizikai, szellemi és lelki igényei: Nem változik, hatása nincs.</p> <p>A helyi népesség identitásának erősítése, kulturális örökség megőrzése: Nem változik, hatása nincs.</p> <p>A népesség megélhetését biztosító gazdasági érdekek: Nem változik, hatása nincs.</p> <p>A helyi társadalmi-gazdasági és infrastrukturális egyenlőtlenségek csökkentése: A módosítás a város infrastrukturális hálózatában változást nem okoz.</p> <p>Megfelelő színvonalú közlekedés kialakítása: Nem változik, hatása nincs.</p> <p>Lakó- és munkakörülmények: Nem változik, hatása nincs.</p> <p>Építészeti és régészeti örökség védelme: Nem változik, hatása nincs.</p> <p>Környezet-, természet- és tájvédelem: A közelben építészeti örökség nem található. Ismert régészeti örökség által nem érintett terület.</p> <p>Tájhasználat, tájszerkezet védelme: Nem változik, hatása nincs.</p> <p>Területtel, termőfölddel való takarékos gazdálkodás: Termőföld más célú hasznosítása nem történik.</p> <p>Természeti adottságok gyógyászati hasznosítása: Nem változik, hatása nincs.</p> <p>Honvédelem, nemzetbiztonság, katasztrófavédelem érdekei: Nem változik, hatása nincs.</p> <p>Ásványvagyon-gazdálkodás érdekei: Nem változik, hatása nincs.</p> <p>Infrastrukturális erőforrások kihasználása: Nem változik, hatása nincs.</p> <p>Zöldfelület-, környezet- és természetkímélő fejlesztések támogatása: A tényleges használatot nem változtatja meg, hatása nincs.</p>					
<p>Tervezett szabályozási terv kivonata</p>  <p>„Készült az állami alapadatok felhasználásával”</p>									



Tervezett szabályozási vonal alaptérképen





4. Településszerkezeti módosítások

Határozat-tervezet

**Nyíregyháza Megyei Jogú Város
Közyűlésének
...../2024. (IX.12.) önkormányzati
határozata**

**Nyíregyháza Megyei Jogú Város településszerkezeti terve és a szerkezeti terv leírás
módosításának jóváhagyására**

A Közyűlés

az Épített környezet alakításáról és védelméről szóló többször módosított 1997. évi LXXVIII. törvény 9/B § (2) bekezdés a) pontjában kapott felhatalmazás alapján

- a/2024. (...) számú határozattal módosított és kiegészített településszerkezeti tervi leírást az alábbiak szerint módosítja:

- a Nyíregyháza MJV Polgármesteri Hivatalának Főépítési Osztálya által készített FŐÉP/1014/2024. törzsszámú, 3 beavatkozási területből 1,5-2 beavatkozási területre vonatkozó tervét figyelembe véve a város közigazgatási területére elfogadott településszerkezeti tervének módosítását a mellékelt településszerkezeti terv szerint **jóváhagyja**.

Nyíregyháza, 2024. szeptember

Erről értesülnek:

- 1.) a Közyűlés tagjai
- 2.) a címzetes főjegyző és a polgármesteri hivatal belső szervezeti egységeinek vezetői



Nyíregyháza Megyei Jogú Város Településszerkezeti Terv - Jelmagyarázat

Területfelhasználás	Kód	Jel	Színárnyalat-sűrűség m ² /m ²	Közművesítettség	
	1.1	Ln	1,5	Teljes	Nagyvárosias lakóterület
	1.2	Lk	1,2	Teljes	Kisvárosias lakóterület
	1.3	Lke	0,35	Teljes	Kertvárosias lakóterület
	1.4	Lf	0,2	Részleges	Falusias lakóterület
	2.1	Vt	0,9	Teljes	Településközponti vegyes terület
	2.2	Vk	1,1	Teljes	Központi vegyes terület
	3.1	Gk	0,6	Teljes	Kereskedelmi-, szolgáltató gazdasági terület
	3.2	Gip	0,5	Teljes	Zavaró hatású ipari gazdasági terület
	3.3	Ge	0,5	Teljes	Egyéb ipari gazdasági terület
	4.1	Üü	0,3	Teljes	Üdülõházas üdülõterület
	4.2	Üh	0,15	Teljes	Hétvégházás üdülõterület
	5.1	Kke	0,6	Teljes	Különleges kereskedelmi célú terület
	5.2.1	Ki	0,6	Teljes	Különleges intézményi terület >=10% beépítettséggel
	5.2.2	KiO	0,05	Teljes	Különleges intézményi terület <10% beépítettséggel
	5.4	Kho	0,2	Részleges	Különleges honvédelmi terület
	5.5	Kh	0,01	Részleges	Különleges hulladék elhelyezésére szolgáló terület
	5.6	Kk	0,15	Részleges	Különleges városüzemeltetési célokat szolgáló kertészeti terület
	5.7	K-S			Különleges beépítésre nem szánt nagy kiterjedésű helyi sajátosságot hordozó terület
	5.8	KkO	0,25	Teljes	Különleges közlekedési terület
	5.9	K-En			Megülő energiaforrás hasznosításának céljára szolgáló terület
	5.10	K-t			Különleges beépítésre nem szánt temető területe
	5.11	K-kzm			Különleges beépítésre nem szánt közműterület
	6.1.0	KÖá			Általános közlekedési terület
	6.2.0	KÖv			Vasúti közlekedési terület
	7.0	Z			Zöldterület
	8.1.0	Ee			Egészségügyi- turisztikai célú erdő
	8.2.0	Ev			Védelmi célú erdő
	8.3.0	Eg			Gazdasági célú erdő
	9.1.0	Mk			Mezőgazdasági kertés terület
	9.2.0	Má			Mezőgazdasági általános terület
	9.3.0	Mko			Mezőgazdasági korlátozott használatú terület
	10	Vg			Vízgazdálkodási terület
					Kereskedelmi- szolgáltató sáv
					Közpark jellegű zóldsáv
					Erdő jellegű zóldsáv
					Tartalék temető

Művi értékvédelem	Intézmények
	Régészeti terület
	Helyi védettségű telekszerkezet

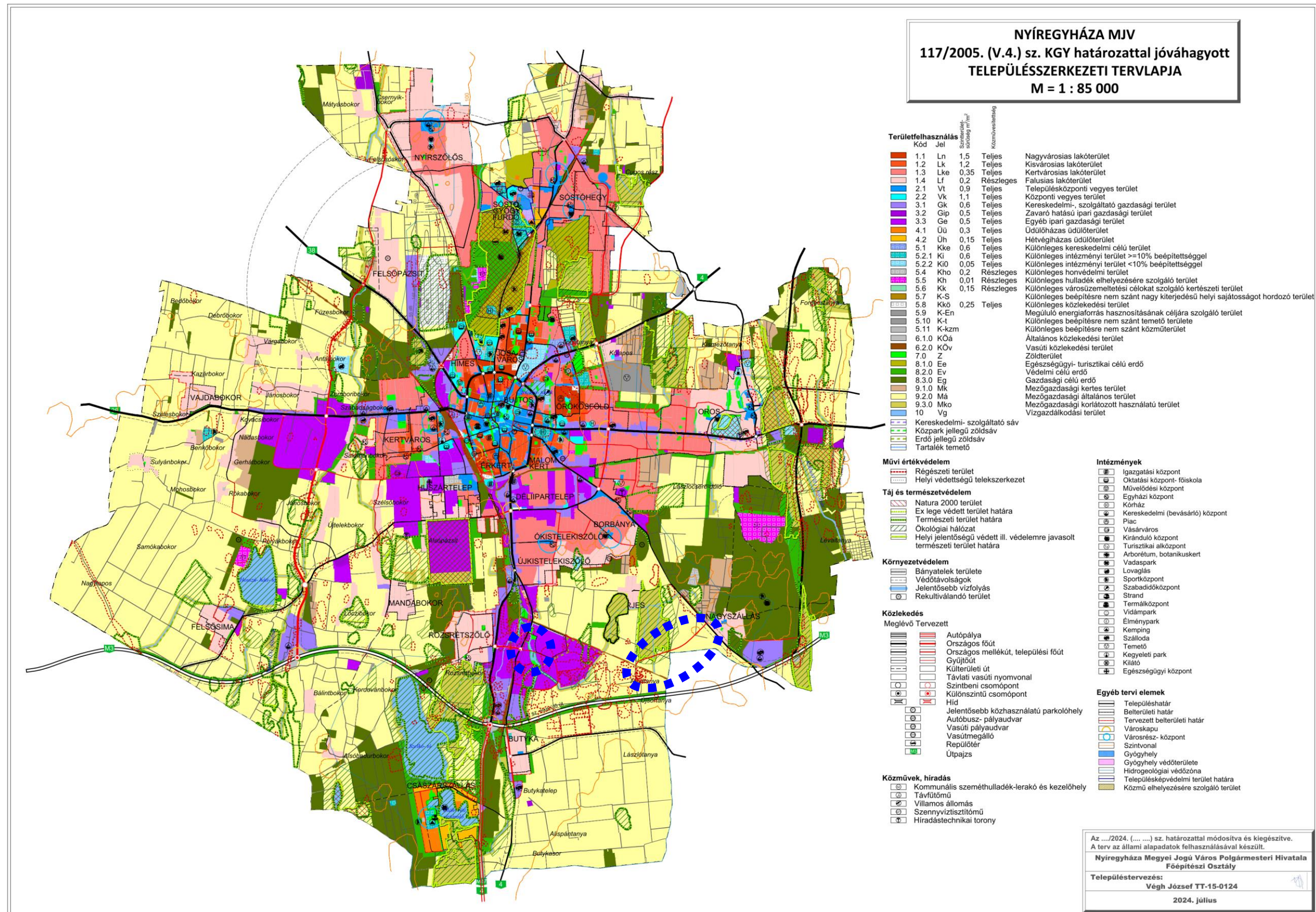
Táj és természetvédelem	Környezetvédelem
	Natura 2000 terület
	Ex lege védett terület határa
	Természeti terület határa
	Ökológiai hálózat
	Helyi jelentőségű védett ill. védelemre javasolt természeti terület határa
	Bányatelek területe
	Védőtávolságok
	Jelentősebb vízfolyás
	Rekultiválandó terület

Közeledés	Egyéb tervi elemek
	Településhatár
	Belterületi határ
	Tervezett belterületi határ
	Városkapu
	Városrész- központ
	Szintvonal
	Gyógyhely
	Gyógyhely védőterülete
	Hidrogeológiai védőzóna
	Településképvédelmi terület határa
	Közmű elhelyezésére szolgáló terület

Közművek, híradás	
	Kommunális szeméthulladék-lerakó és kezelőhely
	Távfütmű
	Villamos állomás
	Szennyvíztisztómű
	Híradástechnikai torony



5. Tervezett Szerkezeti Terv





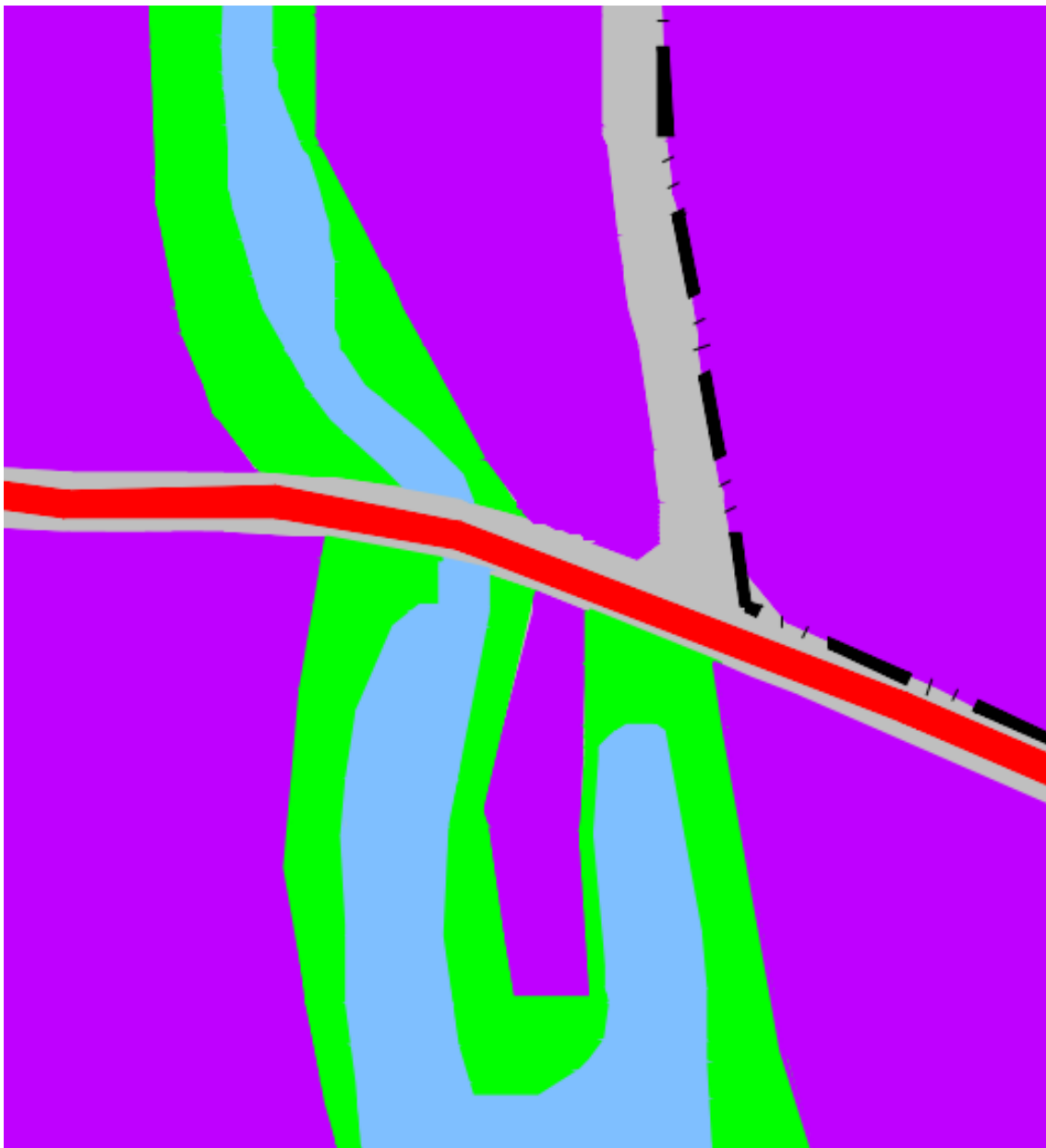
5.1. Átnézeti térkép – kivágat

2. Beavatkozási pont

A tervezett módosítás elhalasztásra kerül.



3.Beavatkozási pont





6. Alátámasztó munkarész

6.1. Főépítési nyilatkozat

1.	Tájrendezési munkarész	Jelen dokumentációhoz a területre vonatkozóan a munkarész nem került kidolgozásra, mivel a módosítás nem érinti a szakterületet, így a korábban elkészített munkarészek érdemben nem változnak.
2.	Környezetalakítási munkarész	Jelen dokumentációhoz a területre vonatkozóan a munkarész nem került kidolgozásra, mivel a módosítás nem érinti a szakterületet, így a korábban elkészített munkarészek érdemben nem változnak.
3.	Közlekedési munkarész	Jelen dokumentációhoz a területre vonatkozóan a munkarész nem került kidolgozásra, mivel a módosítás nem érinti a szakterületet, így a korábban elkészített munkarészek érdemben nem változnak.
4.	Közművek	Jelen dokumentációhoz a területre vonatkozóan a munkarész nem került kidolgozásra, mivel a módosítás nem érinti a szakterületet, így a korábban elkészített munkarészek érdemben nem változnak.
5.	Hírközlési munkarész	Jelen dokumentációhoz a területre vonatkozóan a munkarész nem került kidolgozásra, mivel a módosítás nem érinti a szakterületet, így a korábban elkészített munkarészek érdemben nem változnak.
6.	MTrT	Jelen dokumentációhoz a tervezési területre vonatkozóan a munkarész kidolgozásra került.
7.	Biológiai aktivitási érték	A módosítás keretén belül létrejövő övezeti, területfelhasználási változásra vonatkozó aktivitás érték számítás nem került kidolgozásra, mert nem jelölünk ki új beépítésre szánt területet.


Kovács Rita
városi főépítész

6.2. Településképi rendelettel összefüggő, a szabályozás kialakítására vonatkozó észrevételek

A tervezett módosítások – területi elhelyezkedésük és kiterjedésük alapján – érdemben nem befolyásolják a településképi kialakult jellegét. A Nyíregyháza Megyei Jogú Város önkormányzata Képviselőtestületének a Nyíregyháza Megyei Jogú Város településképi védelméről szóló 31/2017.(X.27.) önkormányzati rendeletében megfogalmazott településképi előírások összeegyeztethetőek a tervezett módosítás során részben megváltozó szerkezeti elemekkel.

Az esetlegesen felmerülő településképi befolyásoló szabályozási irányelvekre adott rendeleti válaszokat a hatályos rendelkezés már tartalmazza, azokon változtatni nem szükséges.

6.3. Új beépítésre szánt területek kijelölésére vonatkozó nyilatkozat

Új beépítésre szánt terület nem jön létre a módosítás során.



6.4. Előzetes Vizsgálati Dokumentáció (Nyíregyháza Ipari Park-Nyíregyháza Kelet 132kV-os távvezeték beforgatása Nyírjes alállomásba) – részlet

**Nyíregyháza Ipari Park - Nyíregyháza kelet
132 kV-os hálózat felhasítása és beforgatása
a tervezett „Nyírjes” alállomásba**

**Nyíregyháza Ipari Park - Nyírjes, Nyírjes - Nyíregyháza Kelet
132 kV vezeték**

ELŐZETES VIZSGÁLATI DOKUMENTÁCIÓ

Beruházó: **OPUS TITÁSZ Zrt.**
(4024 Debrecen, Kossuth u. 41.)

Megrendelő: **Forest-Vill Kft. - MaxicontLine Kft. Konzorcium**
Forest-Vill Kft. 2040 Budaörs, Edison utca 5/C I. emelet/
MaxicontLine Kft. 2045 Törökbálint, Józsefhegyi utca 26.

Tervező: **LINE-TERV Mérnöki Iroda Kft.**
1147 Budapest, Kerékgyártó utca 26.

Munkaszám: **LT.23-0025**



2024. március 18.



Nyíregyháza Ipari Park-Nyíregyháza Kelet 132 kV-os hálózat felhasítása és beforgatása a tervezett „Nyírjes” alállomásba
Nyíregyháza Ipari Park - Nyírjes, Nyírjes - Nyíregyháza Kelet 132 kV vezeték

ELŐZETES VIZSGÁLATI DOKUMENTÁCIÓ

Nyíregyháza Ipari Park - Nyíregyháza kelet 132 kV-os hálózat felhasítása és beforgatása a tervezett „Nyírjes” alállomásba

Nyíregyháza Ipari Park - Nyírjes, Nyírjes - Nyíregyháza Kelet 132 kV vezeték

ELŐZETES VIZSGÁLATI DOKUMENTÁCIÓ

SZAKÉRTŐI NYILATKOZAT

Jelen Előzetes Vizsgálati Dokumentációban foglalt adatok a valóságnak megfelelnek, illetve az adatok feldolgozásából nyert megállapítások és közölt információk megfelelnek a vonatkozó jogszabályokban foglalt előírásoknak, azokért felelősséget vállalunk.

Rogács Zsolt
felelős tervező, projektvezető
(EN-VI, 01-12282)

Ruman Zoltán
Tervező, ellenőr
(EN-VI,13-15690)

Dr. Vona Márton
természetvédelmi szakértő
(OKTVF: Sz-027/2009)

Rogács István
környezetvédelmi szakértő
(MMK-SZKV 01-13743)

Magóné Szóke Szilvia
környezetvédelmi szakértő
(MMK-SZKV 13-14358)

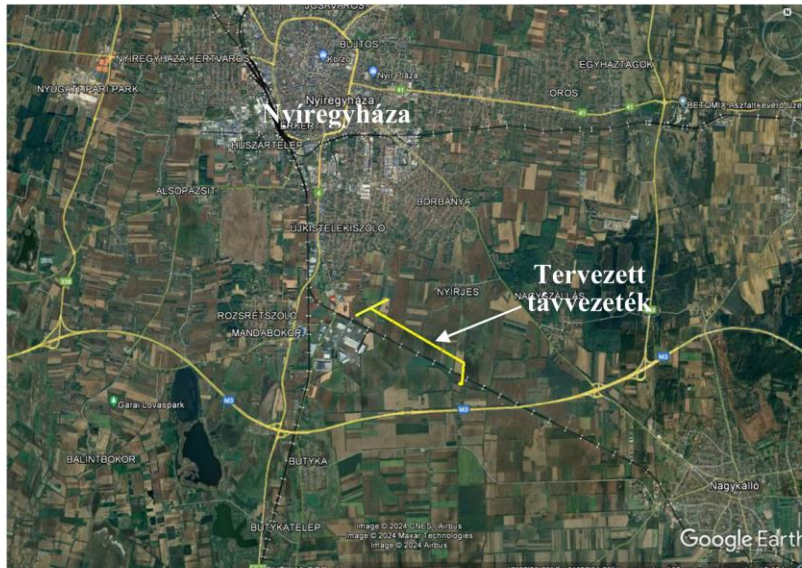
A környezetvédelmi szakértői jogosultságok a <https://mmk.hu/kereses/tagok> honlapon tekinthetők meg, a természet- és tájvédelmi jogosultság a <https://ttsz.am.gov.hu/szakertok/szemelyek> honlapon érhető el.

Budapest, 2024. március 18.

2. A nyomvonal leírása

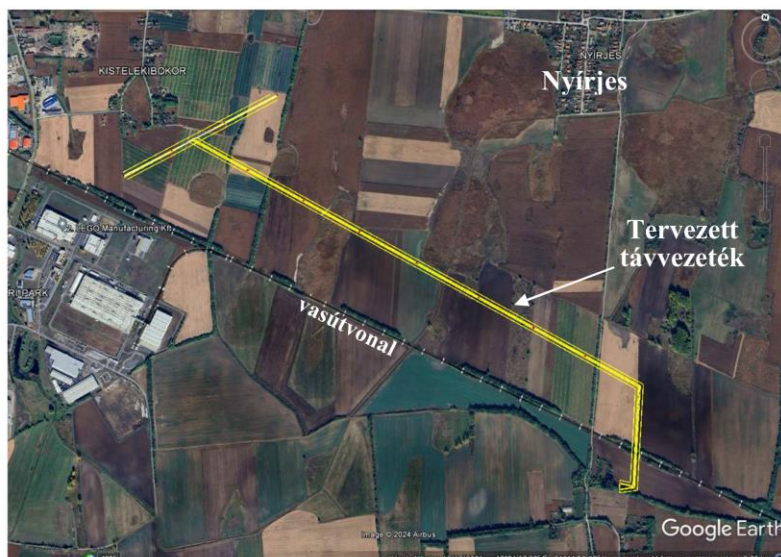
2.1. A nyomvonal elhelyezkedése

Az érintett szabadvezeték nyomvonal Nyíregyháza déli határát érinti. A távvezeték tervezett nyomvonalának elhelyezkedése az alábbi műholdképen látható:

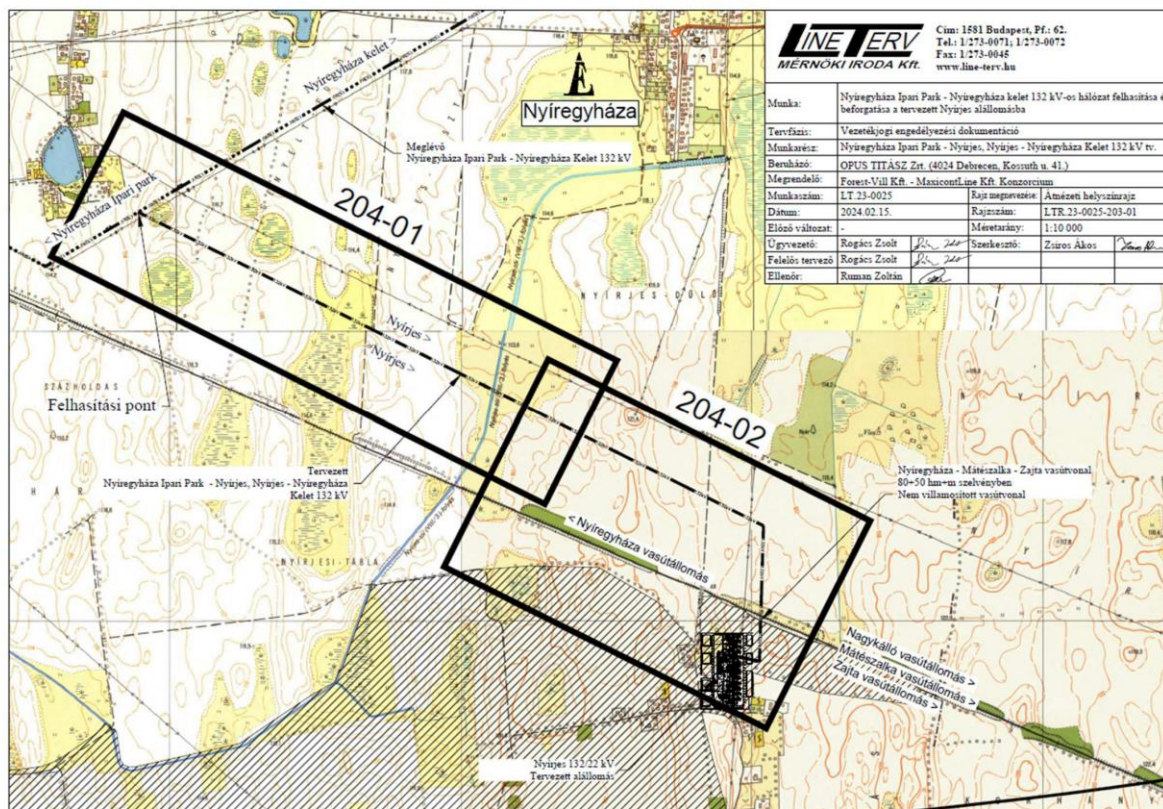


1. ábra: Átnézeti elhelyezkedés távoli műholdképen

A tervezett Nyíregyháza Ipari Park - Nyírjes, Nyírjes - Nyíregyháza Kelet 132 kV vezeték 2,94 km hosszú nyomvonala külterületi ingatlanokat érint. Ezen telkek **Nyíregyháza település** közigazgatási területéhez (külterületéhez) tartoznak. A nyomvonal elhelyezkedését a következő közeli műholdkép és a 3. ábrán lévő átnézeti helyszínrajz mutatja.



2. ábra: A nyomvonal elhelyezkedése közeli műholdképen (sárga vonal)



3. ábra: Átnézeti helyszínrajz a nyomvonal elhelyezkedéséről



2.2. Tervezési alapelvek

A tervezés az MSZ EN 50341-1:2013 és MSZE 50341-2:2019 szabványok szerint történt. Az új légvezeték nyomvonalának tervezett megoldásait a műszaki megvalósíthatóságon túl, az alábbi szempontok szerint határozták meg:

- Lakosságot érő hatások minimalizálása;
- Az épített környezet védelme;
- A környezeti hatások és kockázatok minimalizálása, csökkentése;
- Erdővédelem;
- Védett (Natura2000) területek vizsgálata.

A nyomvonal kialakíthatóságánál első számú szempont volt a lakott területek és a természetvédelmi oltalom alatt álló területek maximális megóvása, hiszen ezzel tudjuk a lehető legkisebb mértékűre csökkenteni a beruházás környezeti hatásait.

A tervezett nyomvonalat a helyszíni bejárás, valamint a rendelkezésünkre álló OTRT, Megyei és Helyi Rendezési Tervek, valamint a Natura2000 területekről, erdőterületekről rendelkezésre álló digitális térképi állományok figyelembevételével határoztuk meg. Továbbá figyelembe vettük a nagyobb erdős területeket, az ipari, katonai, légügyi célokra igénybe vett létesítményeket, valamint a közutakat és közműveket, illetve azok védőterületeit.

2.3. A tervezett nyomvonal leírása

A Vezetékjogi engedélyezési műszaki dokumentáció alapján:

„Nyomvonalhossz: 2940 m.

A tervezett nyomvonal a Nyíregyháza Ipari Park - Nyíregyháza Kelet 132 kV-os szabadvezeték 22-23 oszlopköz közepébe, a meglévő távvezeték nyomvonalába (a meglévő nyomvonallal párhuzamos karokkal) állítandó, új 22/1 jelű végfeszítő oszloptól indul, az említett hálózatot felhasítva. A meglévő, megmaradó 22. és 23. sz. oszlopok egyes tartóláncaira – az új oszlop beépítése miatt – ható behúzás csökkentése érdekében pótsúlyok felszerelését írták elő. A meglévő vezeték irányából az áramvezető sodronyok az új, felhasító oszlop karvégeire csatlakoznak.

A felhasítási ponttól az új 2 rendszerű vezeték délkeleti irányba halad a 8 számú tervezett sarokfeszítő oszlopig. Ezen a szakasz a nyomvonal túlnyomórészt szántóterületeken halad át és keresztez 1 db 22 kV-os szabadvezeték. A 8 sz. oszloptól 115°-os törés után déli irányban halad a nyomvonal a 10-es oszlopig, a 9-10 oszlopközben keresztezve a meglévő vasúthálózatot. A 10-es oszloptól a külön tervdokumentációban „Nyírjes” tervezett alállomási portálokra kell a hálózatot ráfeszíteni.”

A nyomvonallal érintett ingatlanok részletes adatait az *1. sz. mellékletben* lévő területkimutatási táblázat tartalmazza.

A keresztezett műtárgyak és közművek kimutatása a *2. sz. mellékletben* található, így a keresztezett műtárgyakra vonatkozóan a nyomvonal leírása során a továbbiakban jellemzően nem teszünk említést.

A részletes helyszínrajzok a *3. sz. mellékletben* láthatók.



2.4. A tevékenység volumene, a tervezett állapot bemutatása

A tervezett távvezeték műszaki alapadatai:

Névleges feszültség:	132 kV
Áramnem:	háromfázisú, váltakozó
Frekvencia:	50 Hz
Rendszerek száma:	2
Alapozás:	talajmechanikai szakvélemény alapján méretezett alapok
Földelés:	minden oszlopnál négy keretföldelő
Oszloptípusok:	"Budapest II" (2R1V-E) OSF (90°-140°) - OVSF (90°-180°) (-3...+6) és "Budapest II" (2R1V-E) OT (+0...+9)
Szigetelőláncok:	üveg szigetelőkből összeállított feszítő és tartó szigetelőláncok
Biztonsági övezet:	a szélső áramvezetőtől mért 13-13 m (így oszloptípustól függően 34,9 és 49,21 m között változik)
Nyomvonal hossza:	2,94 km



6.5. Előzetes környezethasználati vizsgálat – határozat részlet (Nyíregyháza Ipari Park-Nyíregyháza Kelet 132kV-os távvezeték beforgatása Nyírjes alállomásba) – részlet



SZABOLCS-SZATMÁR-BEREG VÁRMEGYEI KORMÁNYHIVATAL

Ügyiratszám: 3087-25/2024. Tárgy: Nyíregyháza Ipari Park – Nyíregyháza kelet 132 kV-os hálózat felhasítása és beforgatása a tervezett „Nyírjes” alállomásba megvalósításának előzetes vizsgálata
Ügyintéző: Siroki Valéria/ Székelyhidi Ferenc/ Balla Benjamin/ Lengyel Ákos/ Zolcsák Dávid/ dr. Szeifert László
Telefon: (42)896132; (42)896122; (42)896120; (42)896114; (42)598936; (42)598-948
Hiv.szám: -
Melléklet: -

HATÁROZAT

A Szabolcs-Szatmár-Bereg Vármegyei Kormányhivatal Környezetvédelmi, Természetvédelmi és Hulladékgazdálkodási Főosztály (továbbiakban: Főosztály) az OPUSZ TITÁSZ Zrt. (4024 Debrecen, Kossuth Lajos u. 41.; KÚJ száma: 100173060) megbízásából eljáró LINE-TERV Mérnöki Iroda Kft. (1147 Budapest, Kerékgyártó utca 26.) kérelmére indult előzetes vizsgálati eljárásban a benyújtott előzetes vizsgálati dokumentáció alapján megállapította, hogy a „Nyíregyháza Ipari Park – Nyíregyháza kelet 132 kV-os hálózat felhasítása és beforgatása a tervezett „Nyírjes” alállomásba, Nyíregyháza Ipari Park - Nyírjes, Nyírjes – Nyíregyháza Kelet 132 kV vezeték” projekt megvalósításából nem feltételezhető jelentős környezeti hatás, és a tevékenység az egységes környezethasználati engedélyezés hatálya alá sem tartozik.

A Főosztály az előzetes vizsgálat során megállapította továbbá, hogy a tervezett tevékenység engedélyezését kizáró ok merült fel, mivel a tervezett tevékenység nincs összhangban

- a Megyei Területrendezési tervvel, illetve
- Nyíregyháza Megyei Jogú Város hatályos településrendezési eszközeivel.

A tervezett tevékenység és a Megyei Területrendezési terv, valamint Nyíregyháza Megyei Jogú Város településrendezési eszközei közötti összhangot meg kell teremteni, ez által a kizáró okot meg kell szüntetni a tervezett kivitelezési tevékenység megkezdéséig.

A tevékenység megvalósításához és üzemeltetéséhez a Főosztály – környezetvédelmi, természetvédelmi és hulladékgazdálkodási hatósági – hatáskörébe tartozó egyéb engedély beszerzése nem szükséges.

A tervezett tevékenység az alábbi előírások betartása esetén várhatóan nem lesz jelentős hatással a környezetre:

Levegőtisztaság-védelem:

1. Tilos a levegő olyan mértékű terhelése, amely légszennyezettséget okoz.
2. Az építés alatt a munkaterületet úgy kell kialakítani, működtetni, hogy a lehető legkevesebb légszennyező anyag kerüljön a környezetbe, ennek érdekében a jelentős porszennyezéssel járó tevékenységek végzésénél a porszennyezést locsolással szükséges csökkenteni.
3. A kivitelezés során felhasznált anyagok szállítását kiporzást és kiszóródást megakadályozó ideiglenes takarású konténerben, vagy e feltételeket biztosító célgéppel, szállítójárművel, levegőterhelést kizáró módon kell végezni.
4. Az építési munkálatokban csak olyan gépjárművek, munkagépek vehetnek részt, amelyek megfelelnek a mozgó pontforrásokra vonatkozó környezetvédelmi előírásoknak. A munkagépek,

KÖRNYEZETVÉDELMI, TERMÉSZETVÉDELMI ÉS HULLADÉKGAZDÁLKODÁSI FŐOSZTÁLY
KOMPLEX ENGEDÉLYEZÉSI, TERMÉSZETVÉDELMI ÉS NYILVÁNTARTÁSI OSZTÁLY
4400 Nyíregyháza, Kölcsey utca 12-14. 4400 Nyíregyháza, Pf.: 246. Telefon: (42)598-930
E-mail: ugyfelszolgalat.zoldhatosag@szabolcs.gov.hu Honlap: http://kormanyhivatalok.hu

dr. C. István L.
2024. 05. 16.



szállítójárművek motorjai feleslegesen nem terhelhetik a környezeti levegőt kipufogógázokkal (A munkagépek felesleges üresjáratát kerülni kell.).

5. A szabadban végzett anyagtárolást úgy kell kialakítani, hogy abból a lehető legkevesebb légszennyező anyag kerüljön a környezetbe.

Természetvédelem:

1. A munkák megkezdése előtt legalább 5 munkanappal az illetékes természetvédelmi őrral (**Barna Péter tel: 30/205-6372**) egyeztetni kell, utasításait be kell tartani. A természetvédelmi őrral az aktuális természetvédelmi körülményeknek megfelelően további korlátozásokat tehet a természetvédelmi hatóság útján. A természetvédelmi őrral való egyeztetés nélkül tevékenységet végezni tilos! Amennyiben a természetvédelmi körülmények indokolják, jegyzőkönyv felvétele szükséges.
2. **Amennyiben a beruházás során az állandó gyepterületek igénybevétele (vezetékfeszítéssel járó munkálatok során) elengedhetetlenné válik, úgy abban az esetben a munkálatokat kizárólag költési és vegetációs időszakon kívül, azaz szeptember 1. – március 15. között szükséges elvégezni.**
3. A kivitelezés során törekedni kell a lehető legkevesebb fa kivágására, az esetlegesen szükségessé váló fásszárú növényzet eltávolítását költési és vegetációs időszakon kívül, azaz szeptember 1. – március 15. között szükséges elvégezni. Az esetlegesen eltávolított növényi maradványok égetése tilos!
4. **A tevékenység során védett természeti érték nem sérülhet!**
5. A beruházás során kizárólag a tárgyi ingatlanok területén történhet munkavégzés, környező területek igénybevétele (felvonulás, deponálás, közlekedés, régészeti feltárás) tilos! A beruházás során törekedni kell a lehető legkisebb mértékű területi igénybevételeire.
6. A járművel történő közlekedés lehetőleg csak száraz vagy fagyott talajviszonyok esetén történjen, illetve a területek megközelítése érdekében a kivitelezők kizárólag a már meglévő utakat használják. Az éjszakai munkavégzés tilos! A munkaterületet a sötétedés beállta előtt egy órával el kell hagyni.
7. A vízfolyások környezetében és partjukat kísérő 20-20 méteres sávban gépkarbantartás és olajcsere végzése tilos! A gépek tárolására és karbantartására szolgáló telepeket a felszíni vízfolyások 20-20 méteres sávjában tilos kijelölni!
8. **A depóhelyek, anyagnyerő-helyek, ideiglenes tárolási helyek (pl.: gépek, esetlegesen kitermelt fák, cserjék), depóniák helyének meghatározása kizárólag az illetékes természetvédelmi őrral közreműködésével lehetséges! A gyepterületeken az esetlegesen felmerülő (elengedhetetlen) munkálatokon kívül felvonulás, deponálás és gépjárművek deponálása tilos!**
9. A tevékenység során keletkező depóniák potenciálisan alkalmasak a fokozottan védett gyurgyalag (*Merops apiaster*) és a védett partifecske (*Riparia riparia*) fészkelésére. A depóniákat úgy kell kialakítani (pl. rögzített hálóval történő takarásával, rézsútossá tételével vagy a depóniák minél hamarabb történő elszállításával), hogy azokon megelőzhető legyen a fokozottan védett madarak megtelepedése. A 45°-nál meredekebb művelési homloknál a jelenséggel számolni kell. Amennyiben a tevékenység során keletkezett depóniákban a gyurgyalagok és a partifecskék fészkelését észlelik, úgy gondoskodni kell azok védelméről, az adott depóniákkal történő munkálatokat – a fészkelési helyektől számított 10-10 méteren belül - fel kell függeszteni a fészkelési időszak (március 15. és augusztus 31. között) végéig.
10. A munkálatok során keletkezett gödröket és árkokat a betemetés előtt minden esetben ellenőrizni szükséges az esetlegesen beléjük esett védett vagy fokozottan védett hulló- és kétlábú fajok kimentése érdekében.
11. **A kitermelt és visszatöltésre nem kerülő földmennyiség ex-lege védett, valamint gyepterületeken történő szétterítése tilos!**



12. **A tervezett oszloptartó és feszítő oszlopfejeinek kialakításakor a madárbarát módszereket kell előnyben részesíteni. A legmegbízhatóbb és hosszú távú megoldást kizárólag a függesztett kialakítású, madárkiülővel és szigeteléssel rendelkező fejszerkezetek adnak. Ezeken az oszlopokon madárvédelmi szempontból leginkább a függesztett szigetelős fejszerkezet (pl.: MFK3) elhelyezése indokolt. Kevésbé kedvező, de még jobb megoldás az álló tartószigetelők burkolása (MBRN-rendszer), itt azonban a szigetelők cseréje szintén fontos és a rendszer nem kompatibilis a kompozit szigetelőkkel. Utólagosan önvulkanizáló szalagos kiegészítésekkel lehet javítani a kondíciókon valamelyest.**
A feszítésekénél 780 mm-es rúdszigetelők minden oldalon, burkolt szabadvezetékes áramkötések kialakítása, melyek minden lehetséges helyen a vezeték síkja alá vannak forgatva - szükség esetén konzol és függesztett terelőszigetelő beépítésével. Az OTR gépen koordináló szikraköz (ha van) nem maradhat, csúcsi oszlopkapcsoló pedig ne legyen a hálózatszakaszon.
Természetvédelmi szempontból az oszlopsoron egy kerecsen költőláda kihelyezése szükséges.
13. A talajmunkát követően kiemelt figyelmet kell fordítani a betelepülő akác, selyemkóró, parlagfű, szerbtövis, aranyvessző és egyéb invazív fajok elleni védekezésre. Visszaszorításukat lehetőség szerint vegyszermentesen kell elvégezni. A talajmunkát követően kerülni kell a további talajbolygatást.
14. A munkálatok során védett faj egyedének észlelése esetén, annak veszélyeztetése, károsítása elkerülése érdekében a munkálatokat fel kell függeszteni és haladéktalanul értesíteni kell a területileg illetékes természetvédelmi őrt, aki a *vegyes biztonsági őrségről, a természetvédelmi és a mezői őrszolgálatról* szóló 1997. évi CLIX. törvény 12. § (2) bekezdés b) pontja szerint az (1) bekezdésben meghatározottakon túl a nemzeti park igazgatóság működési területén jogosult és köteles természeti terület vagy érték károsításának megelőzése, illetve megakadályozása érdekében természeti területet - a természetvédelmi hatóság egyidejű értesítése mellett, a károsítás veszélyének elhárításáig ideiglenesen, vagy a természetvédelmi hatóság közlekedést vagy tartózkodást korlátozó vagy megtiltó határozata alapján - bárki számára nyilvánvalóan észlelhető, továbbá az életet, a testi épséget és a vagyonbiztonságot nem veszélyeztető módon lezárni.

Az eljárásba bevont szakhatóság előírásai:

Szabolcs-Szatmár-Bereg Vármegyei Katasztrófavédelmi Igazgatóság a 36500/2140-1/2024.ált. számon kiadott szakhatósági állásfoglalásában a tervezett tevékenység megvalósításhoz a környezetvédelmi engedélyezéséhez a vizsgálati dokumentáció és a rendelkezésre álló adatok alapján az alábbi előírások betartása mellett járult hozzá:

1. A felszín alatti vizek jó minőségi állapotának védelme érdekében a létesítmények megvalósításánál, a tevékenységek végzésénél a felszín alatti vizek védelméről szóló Korm. rendelet előírásait maradéktalanul be kell tartani.
2. A tevékenységet a környezet szennyezését és károsítását kizáró módon úgy kell végezni, hogy a talaj, illetve azon keresztül a felszín alatti víz ne szennyeződjön, a felszín alatti víz állapotában a tevékenység ne okozzon a földtani közeg és a felszín alatti víz szennyezéssel szembeni védelméhez szükséges határértékekről és a szennyezések méréséről szóló együttes miniszteri rendelet mellékleteiben megállapított (B) szennyezettségi határértékeket meghaladó minőség romlást.
3. A csapadékvíz akkor szikkasztható el a területen, ha a vízminőségi paraméterek értékei megfelelnek a felszíni vizek minősége védelmének szabályairól szóló Korm. rendelet által előírt és vízszennyező anyagok kibocsátásaira vonatkozó határértékekről és alkalmazásuk egyes szabályairól szóló miniszteri rendelet szerint vonatkozó határértékeknek és nem okoz a földtani közeg és a felszín alatti víz szennyezéssel szembeni védelméhez szükséges határértékekről és



a szennyezések méréséről szóló együttes miniszteri rendelet mellékleteiben megállapított (B) szennyezettségi határértékeket meghaladó minőség romlást.

4. A tevékenység végzése során igénybe vett gépi berendezések és szállítójárművek üzemeltetése, karbantartása során gondoskodni kell arról, hogy üzemanyag és kenőanyag ne kerülhessen a talaj felszínére, valamint a felszíni és felszín alatti vizekbe. A szennyezések megelőzése érdekében a gépek rendszeres ellenőrzésére és a szükséges karbantartási munkák elvégzésére, kimondottan erre a célra kialakított, megfelelő műszaki védelemmel rendelkező helyen kell gondoskodni.

Az eljárás során vizsgált szakkérdésben megfogalmazott előírások:

A kulturális örökség védelmére kiterjedően vizsgált szakkérdés

1. A tárgyi létesítmény kialakítása során az elsődleges földmunkák (tereprendezés, munkaárok földtömeg kiemelése stb.) csak régészeti megfigyelés mellett végezhetők. A beruházó és/vagy a kivitelező vegye fel a kapcsolatot a Jósza András Múzeummal (4400 Nyíregyháza, Benczúr tér 21.) és állapodjon meg a régészeti tevékenység elvégzéséről.
2. Az engedélyes tartozik továbbá a munkakezdés és a műszaki átadás-átvételi eljárás időpontjáról a Szabolcs-Szatmár-Bereg Vármegyei Kormányhivatal Építésügyi és Örökségvédelmi Főosztály Építésügyi, Építésfelügyeleti és Örökségvédelmi Osztályát tájékoztatni. A műszaki átadás-átvételhez és használatbavételi engedélyhez csak akkor áll módunkban hozzájárulni, ha kérelemhez csatolják a régészeti megfigyelésről szóló jelentést.

Termőföldre gyakorolt hatások vizsgálata szakkérdésben tett előírások

1. A beruházás során be kell tartani a 2007. évi CXXIX. tv. (a termőföld védelméről) 43. §. (1) bekezdésének előírásait, amely szerint az érintett és a szomszédos termőföldeken a talajvédeggazdálkodás feltételei nem romolhatnak, a termőföld talajidegen anyagokkal nem szennyeződhet. Termőföldön talajidegen-, vagy veszélyes anyag még átmenetileg sem tárolható.
2. A 132 kV-os távvezeték építéséhez kapcsolódóan az előzetes vizsgálati dokumentáció 1. számú mellékletében felsorolt szántó, gyümölcsös, rét-legelő, nádas és fásított terület művelési ágú területeken (Nyíregyháza 01653/32-34, 01654/4,8,10, 01659/1, 02415/40-46, 02398/2,4,6-9,11-15, 02396/1-2, 02406/1 hrsz.) az oszlopok állítása során gondoskodni kell a felső humuszos termőréteg védelméről (letermelés, deponálás, szakszerű felhasználás, rekultiváció), illetve a vezeték építése során a rekultivációról az elkészítendő talajvédelmi terv előírásainak megfelelően.

Erdészeti feladatkört érintő szakkérdés vizsgálata:

A Nyíregyháza 02405 helyrajzi számú terület erdő művelési ágban tartása a továbbiakban indokolatlan.

A termőföld mennyiségi védelmének követelményei tekintetében vizsgált szakkérdés:

1. A beruházás **Nyíregyháza város területén lévő termőföldeket érint**, mely termőföld területek **más célú időleges, illetve más célú, végleges hasznosításának engedélyezése** a Szabolcs-Szatmár-Bereg Vármegyei Kormányhivatal Földhivatali Főosztály Földmérési és Földügyi Osztályánál a **termőföld védelméről szóló 2007. évi. CXXIX. törvény** (a továbbiakban: Tfv.) értelmében **bármilyen beruházás megvalósításának előfeltétele**.
2. **A beruházás megvalósítása során figyelemmel kell lenni arra, hogy az eljárás tárgyát képező földrésztelkekkel szomszédos termőföldek megfelelő mezőgazdasági hasznosítását a tervezett tevékenység, létesítmény ne akadályozza.**



Ezen határozat a létesítéssel kapcsolatos, jogszabályokban előírt más engedélyek beszerzése alól nem mentesít.

A határozat kiadásakor alapul vett körülmények jelentős megváltozását a Főosztálynak 15 napon belül írásban be kell jelenteni.

Az előzetes vizsgálati eljárás igazgatási szolgáltatási díjköteles. Az eljárás igazgatási szolgáltatási díját, azaz 250.000,- Ft-ot a környezethasználó megfizette, egyéb eljárási költség nem keletkezett.

A határozat ellen közigazgatási úton további jogorvoslatnak helye nincs, az a közléssel véglegessé válik, amely ellen – a közléstől számított harminc napon belül - közigazgatási pert lehet indítani, amelyet a Debreceni Törvényszékhez (4026 Debrecen, Perényi u. 1.) címzett, de a Főosztályon írásban vagy elektronikus kapcsolattartásra kötelezett esetén, elektronikus úton benyújtott keresettel lehet kezdeményezni.

A közigazgatási per kezdeményezése esetén fizetendő illeték mértékét az illetékekről szóló 1990. évi XCIII. törvény (továbbiakban: Itv.) 45/A. §-a határozza meg, amelyet a 74. §-ban meghatározott módon kell megfizetni.

A bíróság a pert tárgyaláson kívül bírálja el, a felek bármelyikének kérelmére, vagy ha szükségesnek tartja tárgyalást tart.

A szakhatósági állásfoglalás ellen önálló jogorvoslatnak nincs helye, az csak jelen határozat elleni jogorvoslat keretében támadható meg.



7. Szabályozási módosítások

RENDELET-TERVEZET

**Nyíregyháza Megyei Jogú Város
Közgyűlésének
...../2024. (IX.12.) önkormányzati
rendelete**

Nyíregyháza 19/2005. (V.5.) önkormányzati rendelettel jóváhagyott helyi építési szabályzatának módosításáról és egységes szerkezetű szövegének megállapításáról szóló 21/2007. (VI. 12.) önkormányzati rendelet módosításának jóváhagyására
(MÓDOSÍTÁSOK IX./2024. – 3 beavatkozási területből 1,5-2 beavatkozási terület)

Nyíregyháza Megyei Jogú Város Önkormányzatának Közgyűlése

az Épített környezet alakításáról és védelméről szóló 1997. évi LXXVIII. törvény 9/B. § (2) bekezdés b) pontjában, a 62. § (6) bekezdés 6.) pontjában kapott felhatalmazás alapján, Magyarország helyi önkormányzatairól szóló 2011. évi CLXXXIX. törvény 13. § (1) bekezdésében, az épített környezet alakításáról és védelméről szóló 1997. évi LXXVIII. törvény 6. § (1) bekezdésében meghatározott feladatkörében eljárva, a településtervek tartalmáról, elkészítésének és elfogadásának rendjéről, valamint egyes településrendezési sajátos jogintézményekről szóló 419/2021. (VII. 15.) Korm. rendelet (a továbbiakban: Korm. rendelet) 69. § (2) bekezdésében és 11. mellékletében biztosított véleményezési jogkörében eljáró

Szabolcs-Szatmár-Bereg Vármegyei Kormányhivatal Állami Főépítési Iroda
Szabolcs-Szatmár-Bereg Vármegyei Kormányhivatal Környezetvédelmi, Természetvédelmi és Hulladékgazdálkodási Főosztály Komplex Engedélyezési, Természetvédelmi és Nyilvántartási Osztály
Hortobágyi Nemzeti Park Igazgatóság
Felső-Tisza-vidéki Vízügyi Igazgatóság
Országos Vízügyi Főigazgatóság
Szabolcs-Szatmár-Bereg Vármegyei Katasztrófavédelmi Igazgatóság
Szabolcs- Szatmár- Bereg Vármegyei Kormányhivatal Népegészségügyi Főosztály Közegészségügyi Osztály
Budapest Főváros Kormányhivatala Országos Közúti és Hajózási Hatósági Főosztály Gyorsforgalmi Útügyi Osztály
Innovációs és Technológiai Minisztérium Közlekedési Hatóság Vasúti Hatósági Főosztály
Innovációs és Technológiai Minisztérium Léginavigációs és Repülőtéri Hatósági Főosztály
Honvédelmi Minisztérium Állami Légügyi Főosztály, mint Katonai Légügyi Hatóság
Szabolcs-Szatmár-Bereg Vármegyei Kormányhivatal Közlekedési, Műszaki, Engedélyezési és Fogyasztóvédelmi Főosztály Útügyi Osztály
Budapest Főváros Kormányhivatala Építésügyi és Örökségvédelmi Főosztály
Szabolcs-Szatmár-Bereg Vármegyei Kormányhivatal Nyíregyházi Járási Hivatal, Hatósági Főosztály Építésügyi és Örökségvédelmi Osztály
Szabolcs-Szatmár-Bereg Vármegyei Kormányhivatal Földhivatali Főosztály Földügyi Igazgatási Osztály
Hajdú-Bihar Vármegyei Kormányhivatal Agrárügyi Főosztály Erdőfelügyeleti Osztály
Honvédelmi Minisztérium Hatósági Főosztály



Szabolcs-Szatmár-Bereg Vármegyei Rendőr-főkapitányság Rendészeti Igazgatóság
Közlekedésrendészeti Osztály
Borsod-Abaúj-Zemplén Vármegyei Kormányhivatal Közlekedési, Műszaki Engedélyezési és
Mérésügyi Főosztály Bányászati Osztály
Nemzeti Média- és Hírközlési Hatóság- Debreceni Hatósági Iroda
Országos Atomenergia Hivatal Nukleáris Biztonsági Igazgatósága
Budapest Főváros Kormányhivatala Népegészségügyi Főosztály Közegészségügyi Osztály 1.
Nyíregyháza Rendőrkapitányság Közrendvédelmi és Határrendészeti Osztály
Szabolcs-Szatmár-Bereg Vármegyei Önkormányzati Hivatal Megyei Főépítésze

a Korm. rendelet 40.§ (6) bekezdésre figyelemmel a Szabolcs-Szatmár-Bereg Vármegyei Kormányhivatal Állami Főépítésze záró szakmai véleményének megadásával a következőket rendeli el:

Nyíregyháza Megyei Jogú Város Városstratégiai és Környezetvédelmi Bizottsága, valamint Nyíregyháza Megyei Jogú Város Jogi, Ügyrendi és Etikai Bizottsága véleményének kikérésével a következőket rendeli el:

1.§. Ör. 1. számú mellékletét képező szabályozási tervlapok módosítását jelen rendelet 1. melléklete szerinti 3 beavatkozási területből 1,5-2 beavatkozási pontra jóváhagyja.

II. Záró rendelkezések

2 §.(1) Ez a rendelet a kihirdetést követő napon lép hatályba és a következő napon hatályát veszíti. Rendelkezéseit a hatálybalépést követően induló ügyekben alkalmazni kell.

(2) A hatálybalépést megelőzően érkezett és jogerősen még el nem bírált ügyekben jelen rendelet akkor alkalmazható, ha a rendelet a kérelem tárgyára vonatkozóan kedvezőbb előírásokat tartalmaz.

Nyíregyháza, 2024. szeptember

Dr. Kovács Ferenc
polgármester

Dr. Szemán Sándor
címetes főjegyző



KÖTELEZŐ RAJZI SZABÁLYOZÁSI ELEMEK

Nem települési döntési szint	Települési döntési szint	FELÜLETEK
		I.rendű közlekedési célú közterület
		II.rendű közlekedési célú közterület
	Z, Ee, Ev	I.rendű nem közlekedési és nem vízgazdálkodási célú közterület (zöldterület, egészségügyi és véderdő)
		I.rendű vízgazdálkodási célú közterület - vízfelület és szárazulat
		II.rendű nem közlekedési célú közterület (köztér, csak belterületen és külterületi beépítésre szánt területen belül)
		Telken belüli kötelező zöldfelület (védőfásítás területe)
		A védő- és korlátozási területek összsvont területe nem közterületen (ha országos előírásokból következik, nem települési döntési szint)
		Közösségi funkcióhoz kapcsolódó zöldfelület
		Építési hely *
		A telek mélyfokvessű területe, melyen a természetes növényállomány megőrzendő, nem feltölthető, tereprendezéssel nem éríthető, nem beépíthető
		Műemlék épület telke
		Helyileg védett ill. helyi védelemre javasolt épület
		NATURA 2000 terület
		Ökológiai hálózat
		Helyi védelem alatt álló zöldfelület
		Gyalogos tér díszburkolattal
		Vasútterület
		Gazdasági rendeltetésű erdő
		Vízgazdálkodási terület, nem közterület
		Tűzfalasan csatlakoztatható oldalszármayak
		Többszintes területfelhasználás

HATÁRVONALAK

-----	Tervezett belterület határa
-----	Beépítésre szánt terület határa külterületen
-----	Sajátos előírások területének határa a terület sorszámaival
-----	Elővásárlási joggal érintett terület határa
-----	Városkapu zóna határa
-----	Védőterületek határa
-----	Ln 215465 Építési övezetek, övezetek határa és jele (a színnek határa egyben övezethatár is, ilyenkor nem kerül külön jelölésre az övezethatár)
MK MK MK MK	Műemléki környezet határa
R R R R R R	Régészeti terület határa (védett, ill. védelemre javasolt)
SZ SZ SZ SZ SZ SZ	Helyi védettségű településszerkezet
VK VK VK VK VK	Helyi védettségű településkép
T T T T T T	Helyi védettségű temető
T T T T T T	Országos jelentőségű természetvédelmi terület (ex lege védett)
Tt Tt Tt Tt	Természeti terület határa
ht ht ht ht ht	Helyi jelentőségű védett, ill. védelemre javasolt természetvédelmi terület határ
H H H H H H	Hidrogeológiai védelmi zóna határa
-----	Bányatelek határa (országos érvényű jogszabályok szerint)
P100	Jelentős szintbeli gépjárműparkoló területének határa gépjárműszámmal
G150 (G...)	Jelentős szint alatti gépjárműtároló területének határa gépjárműszámmal (fejlesztés szerinti gépjárműszámmal)
PH300	Parkolóház gépjárműszámmal
100%	Terepszint alatti építési hely (egydi előírás esetén beépítési százalék megadásával)
-----	Terepszint feletti (közterület feletti) építési hely

NYÍREGYHÁZA MJV SZABÁLYOZÁSI TERVÉNEK JELMAGYARÁZATA

Nem települési döntési szint	Települési döntési szint	VONALAK
		Tervezett szabályozási vonal
		Változtatási tilalom
		Építési vonal
		Épületsarok helye
		Előkert határa, ha az általános előírásoktól eltér
		Helyi védelem alatt álló homlokzat
		Helyi jelentőségű védett, értékes fa, fasor
		Közterületi fásítás, telken belüli kötelező zöldfelület, ha fasor
		Gépjármű út tengelye (I. rendű közlekedési területeknél)
		Vegyes használatú csillapított ill. korlátozott forgalmú gépjármű út tengelye
		Önálló vagy kijelölt kerékpárút tengelye
		Önálló gyalogút tengelye, ha az nem díszburkolaton van
		Szabályozási szélesség
		Zajvédő fal
		Telektömbre vonatkozóan telekalakítási terv készítő

PONTSZERŰ VAGY JELKÉPES ELEMEK

Tr	Transzformátor helye
11,4	Egyes telkekre, építési helyre, építési vonalra, vonalszakaszra vonatkozó javasolt utcai építménymagasság
-----	Tervezett híd (döntési szint nem települési, ha a híd számozott országos útvonalon van)
⊗	Szintbeni út-vasút kereszteződés
⊙	Mélygarázs
-----	Tervezett aluljáró (döntési szint nem települési, ha az aluljáró számozott országos útvonalon van)
-----	Kötelezően megépítendő áthajtó ill. átjáró
-----	Tervezett árkád
*	Megszüntető jel
Gk 711765 (B)	A biológiai aktivitásérték telken belül, ill a szomszédos közterületeken pótlandó

TÁJÉKOZTATÓ RAJZI ELEMEK (melyekhez nem tartozik szabályozási előírás)

-----	Közlekedésből származó zaj mérése javasolt
-----	Tervezett telekhatár
-----	Magánút
-----	Oldalsó telekhatáron való összeépítés lehetősége (zártudvar)
-----	Rekultivációs terület határa
-----	Repülőter felszállópálya tengelye
-----	Jelentős védőterületet igénylő elektromos távvezeték
-----	Jelentős védőterületet igénylő gázvezeték
-----	Meglévő töltőállomás helye
-----	Kunhalom
-----	Földhivatali alaptérképen nem szereplő épület

MEGJEGYZÉS: * Kötelező, amennyiben a szabályozási területen jelölt építési telek határai nem változnak. Változás esetén az építési hely határait elvi építési engedély keretében kell tisztázni.

VONALAS ELEMEK ÁBRÁZOLÁSI HIERARCHIÁJA (FEDETTSÉGI SORRENDEJE)

1. Település közigazgatási határa
2. Belterületi határ
3. Szabályozási vonal
4. Beépítésre szánt terület határa külterületen
5. Építési övezeteket, övezeteket elválasztó határvonal
6. Telekhatár

- Művi védelmi határvonalak
1. Műemléki környezet határa
 2. Helyi települési értékvédelmi terület határa

- Táj- és természetvédelmi határvonalak
1. Tájvédelmi körzet határa
 2. Országos természetvédelmi terület határa
 3. Helyi jelentőségű természetvédelmi terület határa

SZÖVEGES SZABÁLYOZÁSI ELEMEK

Ln123456 Építési övezet jele

Rendeltetési zónák jele és megnevezése

Beépítésre szánt területek

- Ln nagyvárosias lakózóna
- Lk kisvárosias lakózóna
- Lke kertvárosias lakózóna
- Lf falusias lakózóna
- Vt településközpont vegyes zóna
- Vk központi vegyes zóna
- Gk kereskedelmi, szolgáltató gazdasági zóna
- Gip zavaró hatású ipari gazdasági zóna
- Ge egyéb ipari gazdasági zóna
- Üü üdülőházas üdülőzóna
- Üh hétvégi házas üdülőzóna
- Kke különleges kereskedelmi célú zóna
- Ki különleges közhasználatú építményi zóna a funkció megjelölésével >=15% beépítettséggel
- Ki0 különleges közhasználatú építményi zóna a funkció megjelölésével <15% beépítettséggel
- Kho különleges honvédelmi és belbiztonsági zóna
- Kh különleges hulladék elhelyezésére szolgáló zóna
- Kk különleges városüzemeltetési célokat szolgáló kertészeti zóna
- Kk0 különleges közlekedési zóna

Beépítésre nem szánt területek

- KÖa közúti közlekedési zóna
- KÖk vasúti közlekedési zóna
- Z közpark zóna
- Ev védelmi rendeltetésű erdőzóna
- Ee egészségügyi, szociális, turisztikai rendeltetésű erdőzóna
- Eg gazdasági rendeltetésű erdőzóna
- Mk mezőgazdasági kertés zóna
- Má mezőgazdasági általános zóna
- Mko mezőgazdasági korlátozott használatú zóna
- VG vízgazdálkodási zóna
- K-En különleges megújuló energiaforrás hasznosításának céljára szolgáló terület
- K-t különleges beépítésre nem szánt temető terület
- K-s különleges beépítésre nem szánt nagy kiterjedésű helyi sajátosságot hordozó terület

Ln X..... az első szám azt jelzi, hogy az építési övezet melyik építészeti karakterbe tartozik

1. belvárosi
2. polgárvárosi
3. mezővárosi
4. belső kertéségi
5. külső kertéségi
6. tanyabokros
7. egyéb

Ln ...X... a második szám azt jelzi, hogy az építési övezet kialakult vagy nem kialakult kategóriába tartozik

0. kialakult
1. nem kialakult

Ln ...X... a harmadik szám azt jelzi, hogy az építési övezetben milyen beépítési mód alkalmazható

1. szabadonálló - telepzerű
2. szabadonálló - általános
3. oldalhatáron álló
4. ikres
5. zártsorú - általános
6. zártsorú - keretes
0. adottságtól függően
- X,Y,Z sajátos előírásként meghatározott

Ln ...X... a negyedik szám azt jelzi, hogy az építési övezetben mennyi a megengedett legkisebb építési telek nagysága

1. 180 m²
2. 450 m²
3. 600 m²
4. 720 m²
5. 1000 m²
6. 1500 m²
7. 2500 m²
8. 4000 m²
9. 10000 m²
0. adottságtól függően
- X,Y,Z sajátos előírásként meghatározott

LnX. a ötödik szám azt jelzi, hogy az építési övezetben mennyi a megengedett legnagyobb beépítettség mértéke

1. = < 5%
2. = < 15%
3. = < 20%
4. = < 30%
5. = < 40%
6. = < 50%
7. = < 60%
8. = < 80%
9. = < 100%
- X,Y,Z sajátos előírásként meghatározott

LnX a hatodik szám azt jelzi, hogy az építési övezetben mi a megengedett építménymagasság

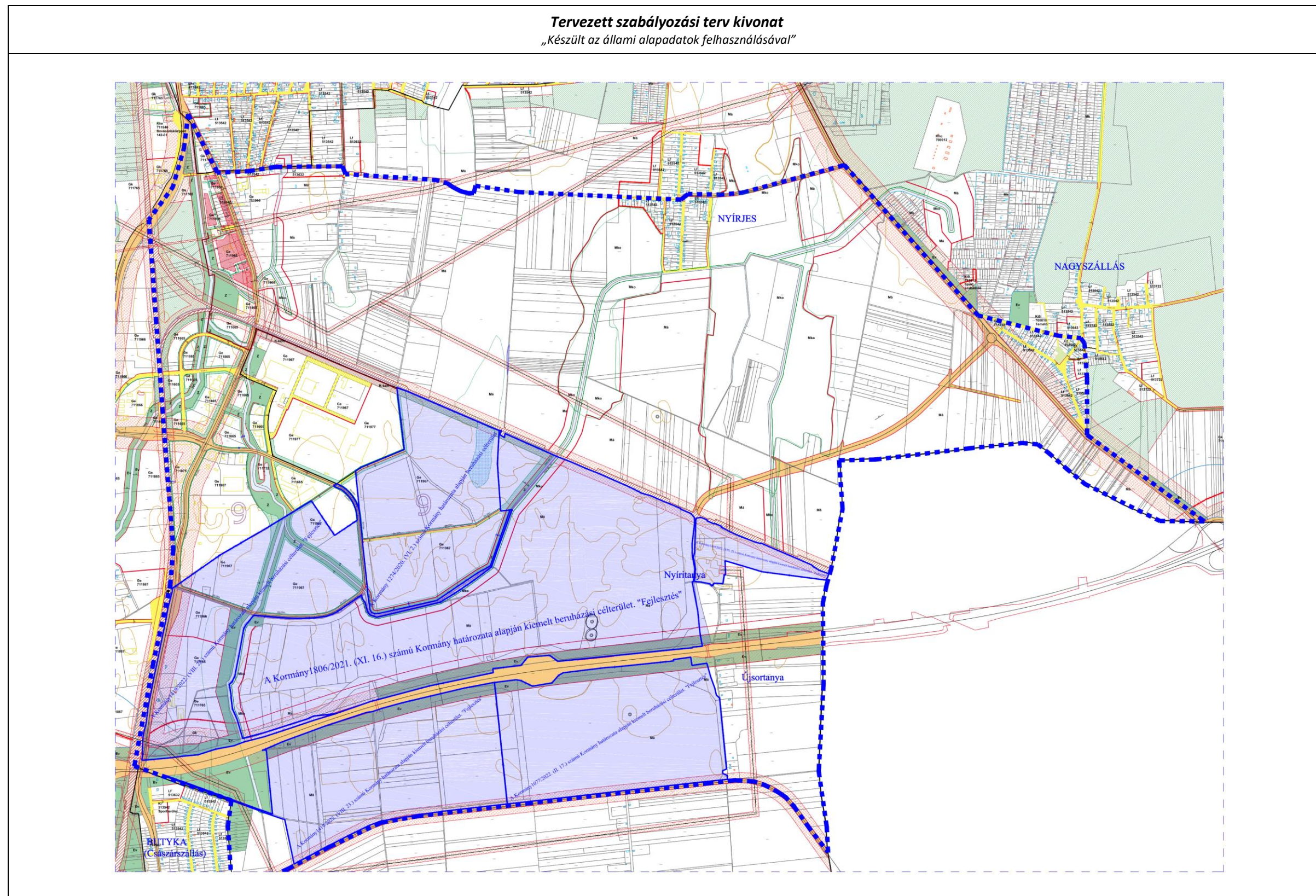
1. = < 3,5 m
2. = < 4,5 m
3. = < 6,5 m
4. = < 7,5 m
5. 7,5-9,5 m
6. 9,5-12,5 m
7. 12,5-16,0 m
0. adottságtól függően
- X,Y,Z sajátos előírásként meghatározott

Ln 2154X5(B) Sajátos építési övezet jele, a zárójelbe tett betű a vonatkoztatási terület jelére utal

Készült az állami alapadatok felhasználásával



7.1. 1.Beavatkozási pont

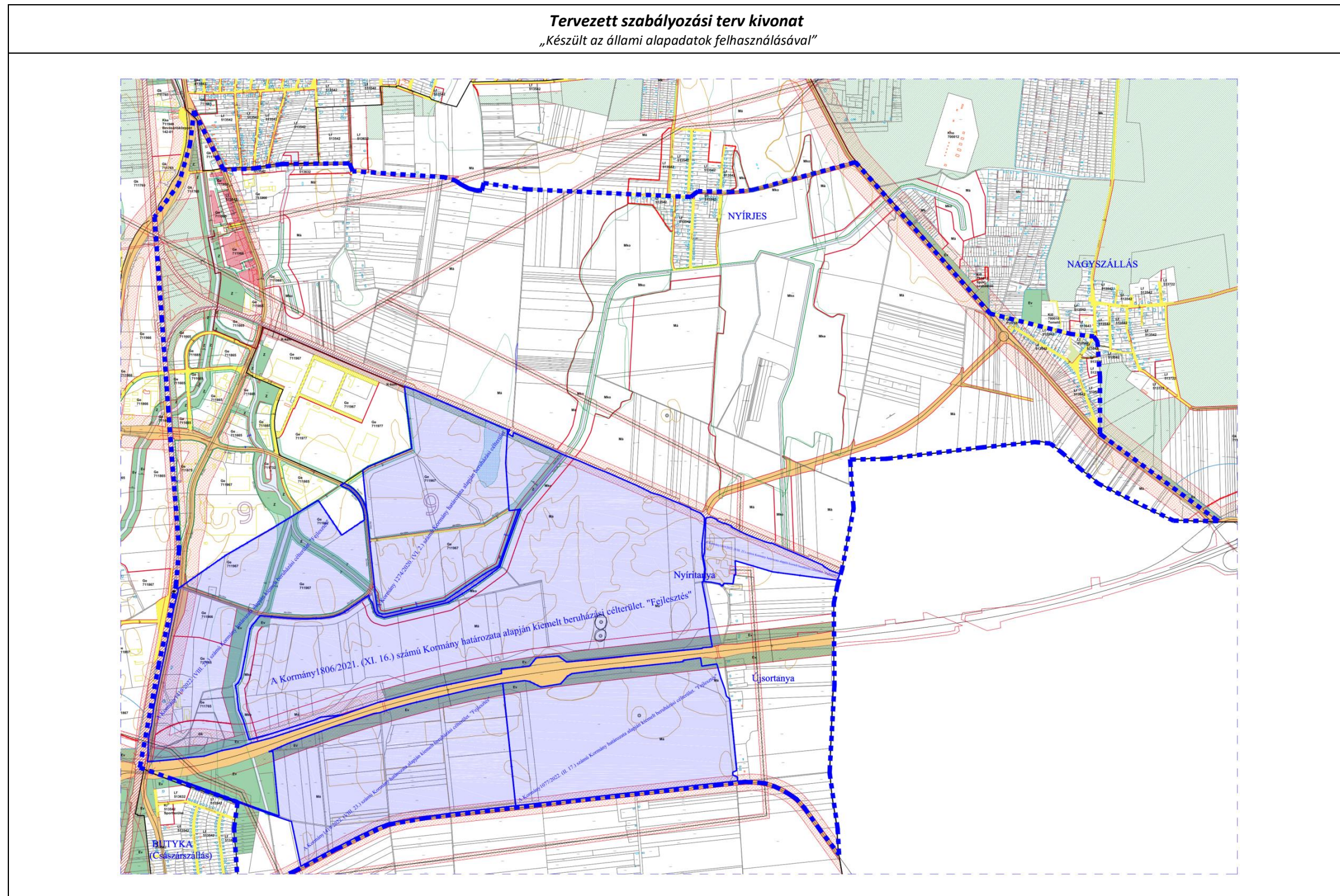




7.2. 2.Beavatkozási pont

A tervezett módosítás elhalasztásra kerül.

7.3. 3.Beavatkozási pont





8. A településrendezési eszközök tervezett módosítása és a hatályos területrendezési tervek közötti kapcsolat bemutatása

8.1. A magasabb rendű tervekkel való összhang igazolásához nyilatkozat

A területfejlesztési koncepció, a területfejlesztési program és a területrendezési terv tartalmi követelményeiről, valamint illeszkedésük, kidolgozásuk, egyeztetésük, elfogadásuk és közzétételük részletes szabályairól szóló 218/2009. (X.06.) kormányrendelet szerinti adatszolgáltatási eljárás során beérkezett, a térségi övezetekre vonatkozó lehatárolások adatállományait a vonatkozó tervi állományokba beépítésre kerültek.

Kelt: Nyíregyháza, 2024. augusztus



Végh József
településmérnök
TT/15-0124

**8.2. Övezeti lehatárolás**

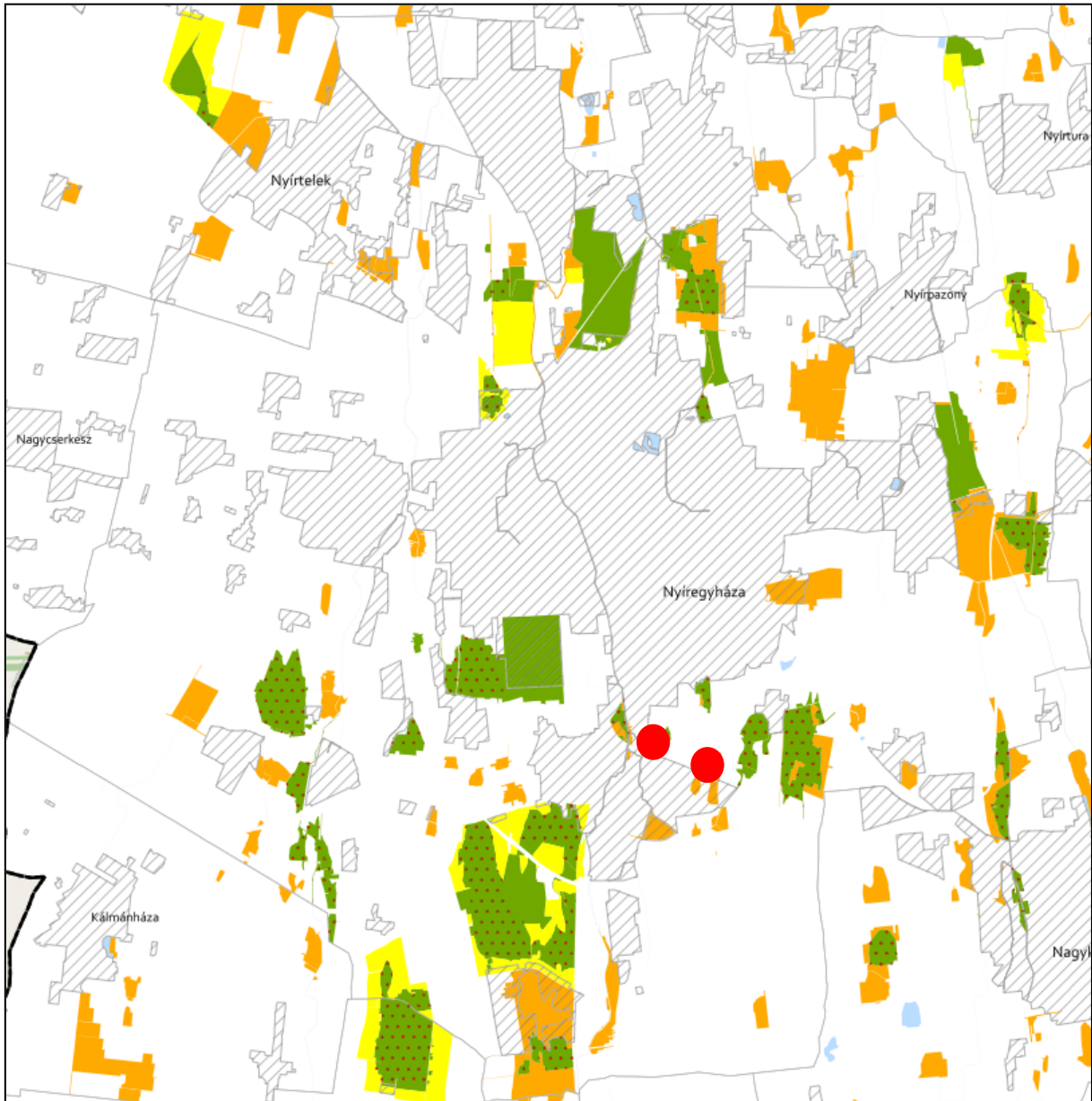
A területrendezési és településrendezési tervek kapcsolatát szabályozó,

- a települési önkormányzatok részére kötelező jogszabályok:
 - o Magyarország és egyes kiemelt térségeinek területrendezési tervéről szóló 2018. évi CXXXIX. törvény (továbbiakban MaTrT),
 - o a területfejlesztésről és a területrendezésről szóló 1996. évi XXI. törvény (Tftv),
- Szabolcs-Szatmár-Bereg Megyei települési önkormányzatok részére kötelező jogszabály:
 - o megyei területrendezési tervről szóló 9/2023.(II.24.) sz. megyei önkormányzati rendelet




Ssz.	Övezetek megnevezése	Övezeti érintettség		MTrT szerinti tervezési területen	Hatályos terv szerinti tervezési területen		Módosítás után a terület nagysága		Változás mértéke	
		Közigazgatási területen	Tervezési területen		ha	ha	%	ha	%	ha
1.	Erdőgazdálkodási térség	érinti	érinti	9626,04	7000,872	72,73	7001,929	72,74	+1,057	+0,01
2.	Mezőgazdasági térség	érinti	érinti	8386,80	6556,872	78,18	6548,598	78,08	-1,057	-0,10
3.	Vízgazdálkodási térség	érinti	nem érinti	504,89	504,89	0	0	0	0	0
4.	Települési térség	érinti	nem érinti	8584,39	8584,39	0	0	0	0	0
5.	Sajátos területfelhasználású térség	érinti	nem érinti	352,04	352,04	0	0	0	0	0
6.	Az országos műszaki infrastruktúra-hálózatok és a műszaki infrastruktúra egyedi építményeinek elhelyezésével igénybevett területek	érinti	nem érinti	617,53 km	617,53 km	0	0	0	0	0
7.	Ökológiai hálózat magterületének övezet	érinti	nem érinti	2053,5	2068,27	0	0	0	0	0
8.	Ökológiai hálózat ökológiai folyosójának övezet	érinti	nem érinti	1356	1386,01	0	0	0	0	0
9.	Ökológiai hálózat puffer-területének övezet	érinti	nem érinti	480,2	482,17	0	0	0	0	0
10.	Kiváló termőhelyi adottságú szántóterületek övezete	érinti	nem érinti	24,7	24,7	0	0	0	0	0
11.	Jó termőhelyi adottságú szántók övezete	érinti	nem érinti	31,6	31,6	0	0	0	0	0
12.	Erdők övezete	érinti	nem érinti	2344,8	2344,8	0	0	0	0	0
13.	Erdőtelepítésre javasolt terület övezete	érinti	érinti	7544,2	7519,96	99,68	0	0	0	0
14.	Tájképvédelmi terület övezete	érinti	nem érinti	1707,5	1707,5	0	0	0	0	0
15.	Világörökségi és világörökségi várományos terület övezete által érintett települések	nem érinti	nem érinti	-	-	-	-	-	-	-
16.	Vízminőség-védelmi terület övezete	érinti	érinti	13218,5	13218,5	100	0	0	0	0
17.	Nagyvízi meder övezete	nem érinti	nem érinti	-	-	-	-	-	-	-
18.	VTT- tározók övezete	nem érinti	nem érinti	-	-	-	-	-	-	-
19.	Honvédelmi és katonai célú terület övezete	érinti	nem érinti	27,76	27,76	0	0	0	0	0
20.	Ásványi nyersanyag-gazdálkodás terület övezete	érinti	nem érinti	30,78	30,78	0	0	0	0	0
21.	Rendszeresen belvízjárta terület övezete	nem érinti	nem érinti	-	-	-	-	-	-	-
22.	Tanyás területek övezete	érinti	nem érinti	-	-	-	-	-	-	-
23.	Térszervező városok és hagyományosan vidéki települések övezete – <i>Regionális jelentőségű térszervező város</i>	érinti	nem érinti	-	-	-	-	-	-	-
24.	Térségi együttműködések övezete – <i>Debrecen-Nyíregyháza urbanizációs tengely</i>	érinti	nem érinti	-	-	-	-	-	-	-
25.	Határon átnyúló együttműködés övezete	nem érinti	nem érinti	-	-	-	-	-	-	-
26.	Gyümölcsstermesztés térségi jelentőségű övezete	érinti	nem érinti	-	-	-	-	-	-	-
27.	Felső-Tisza menti komplex - és nyírségi vegyes tájgazdálkodási és turisztikai övezetek – <i>Nyírségi vegyes tájgazdálkodási és turisztikai övezet</i>	érinti	nem érinti	-	-	-	-	-	-	-








ÖKOLÓGIAI HÁLÓZAT ÖVEZETEI 3.1. melléklet az 5/2020. (VI. 26.) önkormányzati rendelethez




JELMAGYARÁZAT

-  Ökológiai hálózat magterületének övezete
-  Ökológiai hálózat ökológiai folyosójának övezete
-  Ökológiai hálózat pufferterületének övezete

Alaptérkép elemei

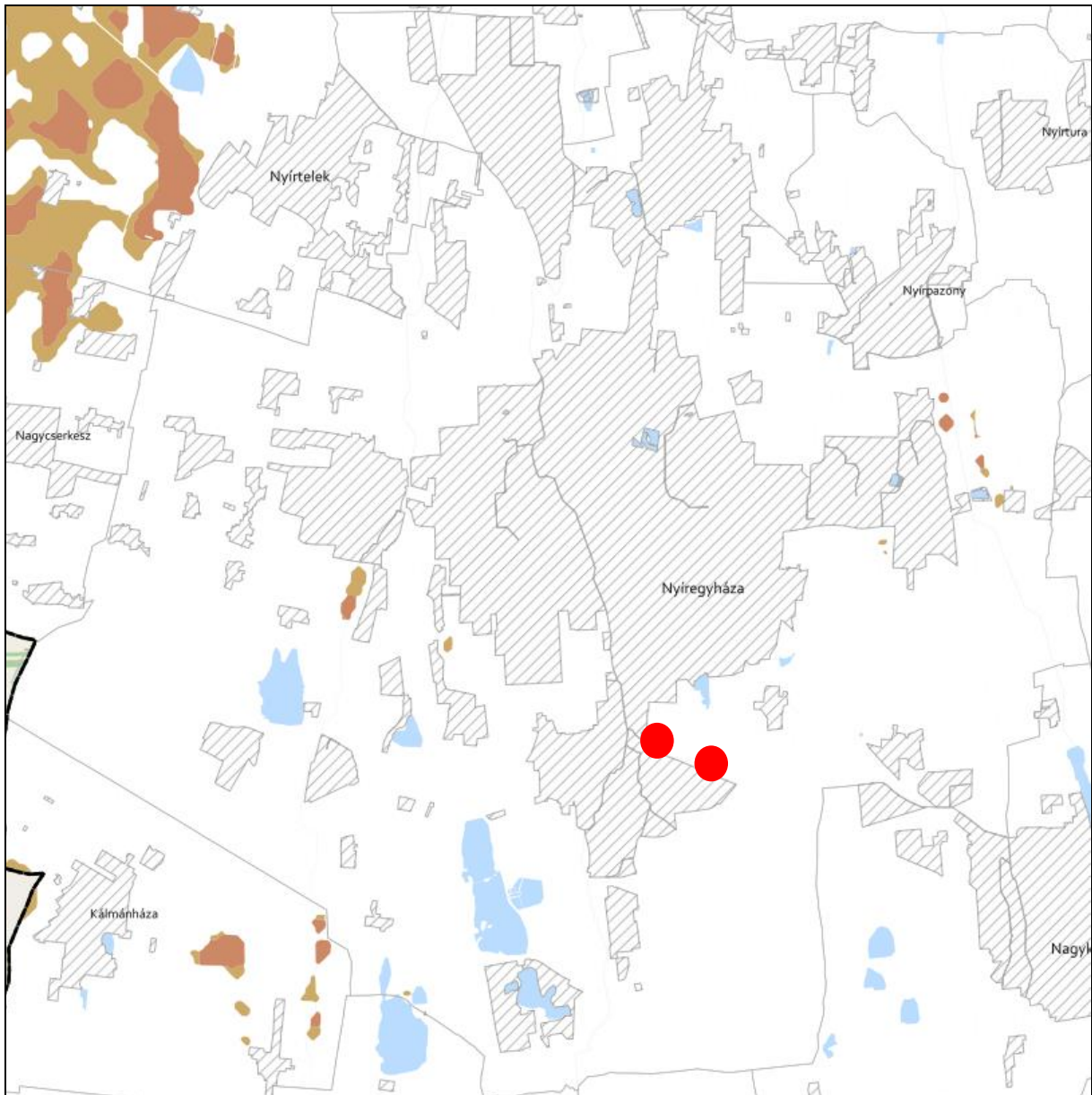
-  Települési terület
-  Vízfolyás, vízfelszín
-  Településhatár
-  Megyehatár
-  Országhatár

Tájékoztató elem



-  Védett természeti területek








**KIVÁLÓ ÉS JÓ TERMŐHELYI ADOTTSÁGÚ SZÁNTÓK ÖVEZETE 3.2. melléklet
az 5/2020. (VI. 26.) önkormányzati rendelethez**



JELMAGYARÁZAT

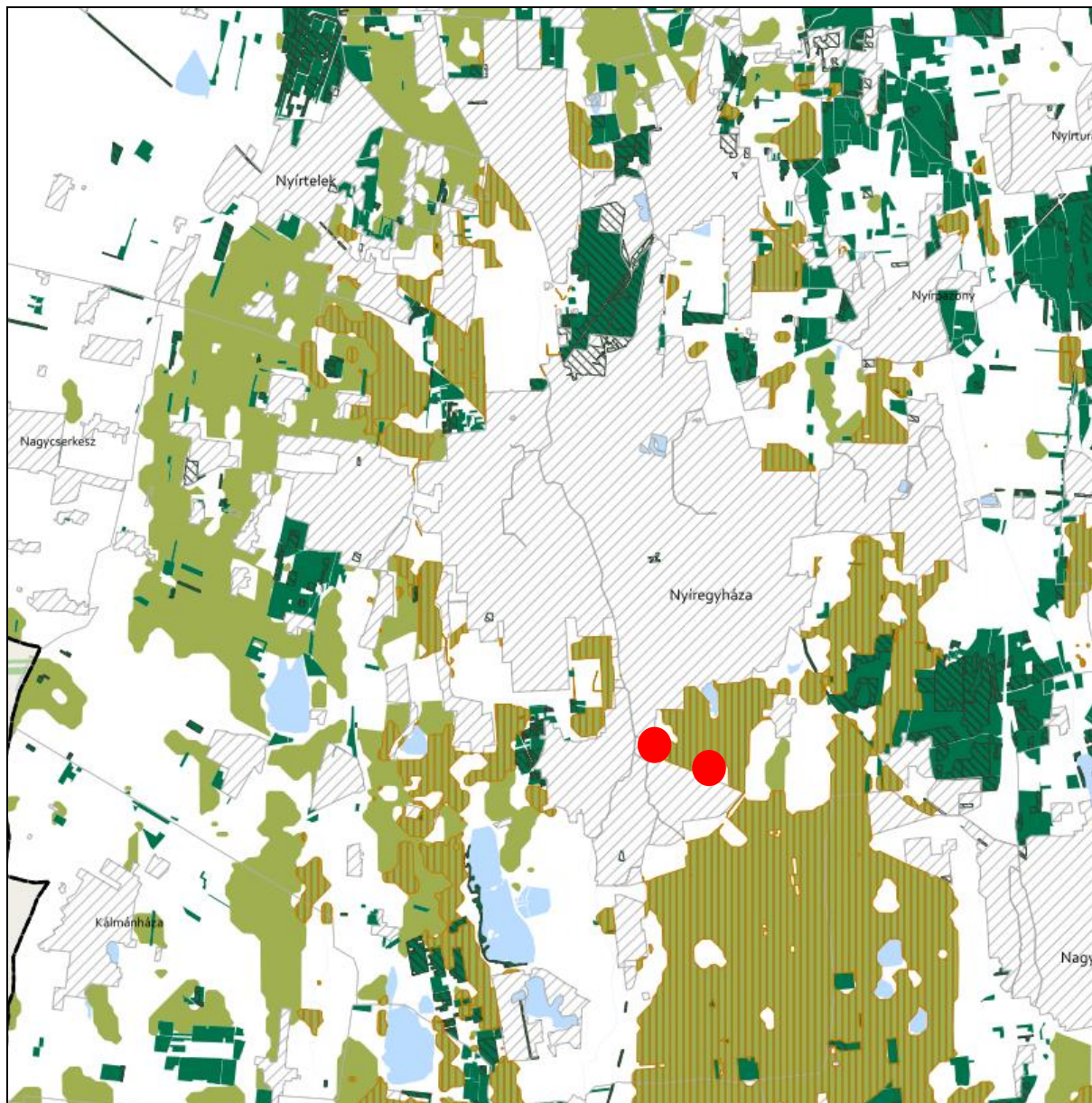
-  Kiváló termőhelyi adottságú szántók övezete
-  Jó termőhelyi adottságú szántók övezete

Alaptérkép elemei



-  Települési terület
-  Vízfolyás, vízfelszín
-  Településhatár
-  Megyehatár
-  Országhatár





**ERDŐK ÖVEZETE ÉS ERDŐTELEPÍTÉSRE JAVASOLT TERÜLET ÖVEZETE 3.3. melléklet
az 5/2020. (VI. 26.) önkormányzati rendelethez**








Tájékoztató elem

-  Kiváló termőhelyi adottságú erdőterület
-  Elsődlegesen erdőtelepítésre javasolt terület

JELMAGYARÁZAT

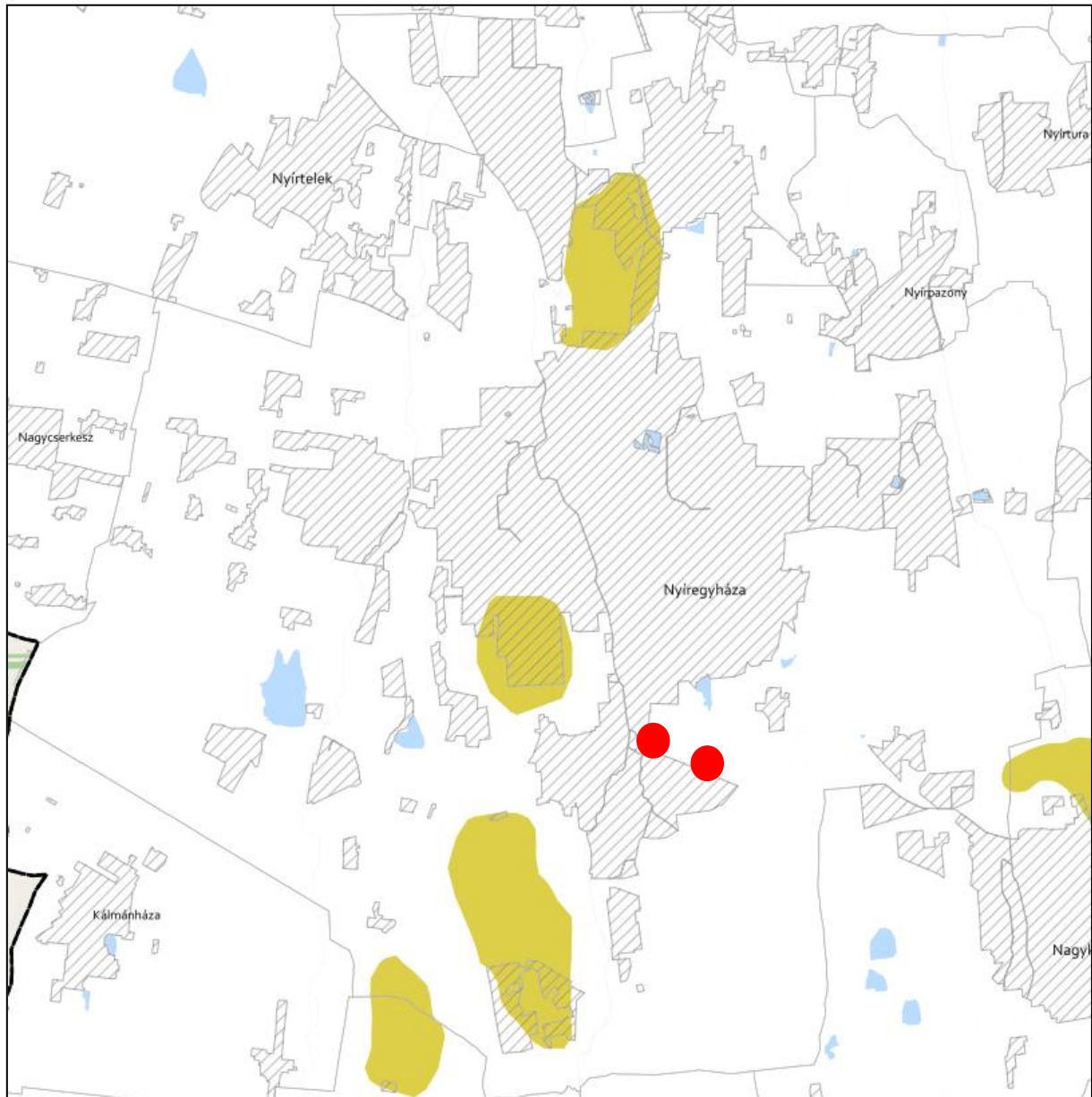
-  Erdők övezete
-  Erdőtelepítésre javasolt terület övezete

Alaptérkép elemei

-  Települési terület
-  Vízfolyás, vízfelszín
-  Településhatár
-  Megyehatár
-  Országhatár








TÁJKÉPVÉDELMI TERÜLET ÖVEZETE 3.4. melléklet az 5/2020. (VI. 26.) önkormányzati rendelethez



JELMAGYARÁZAT

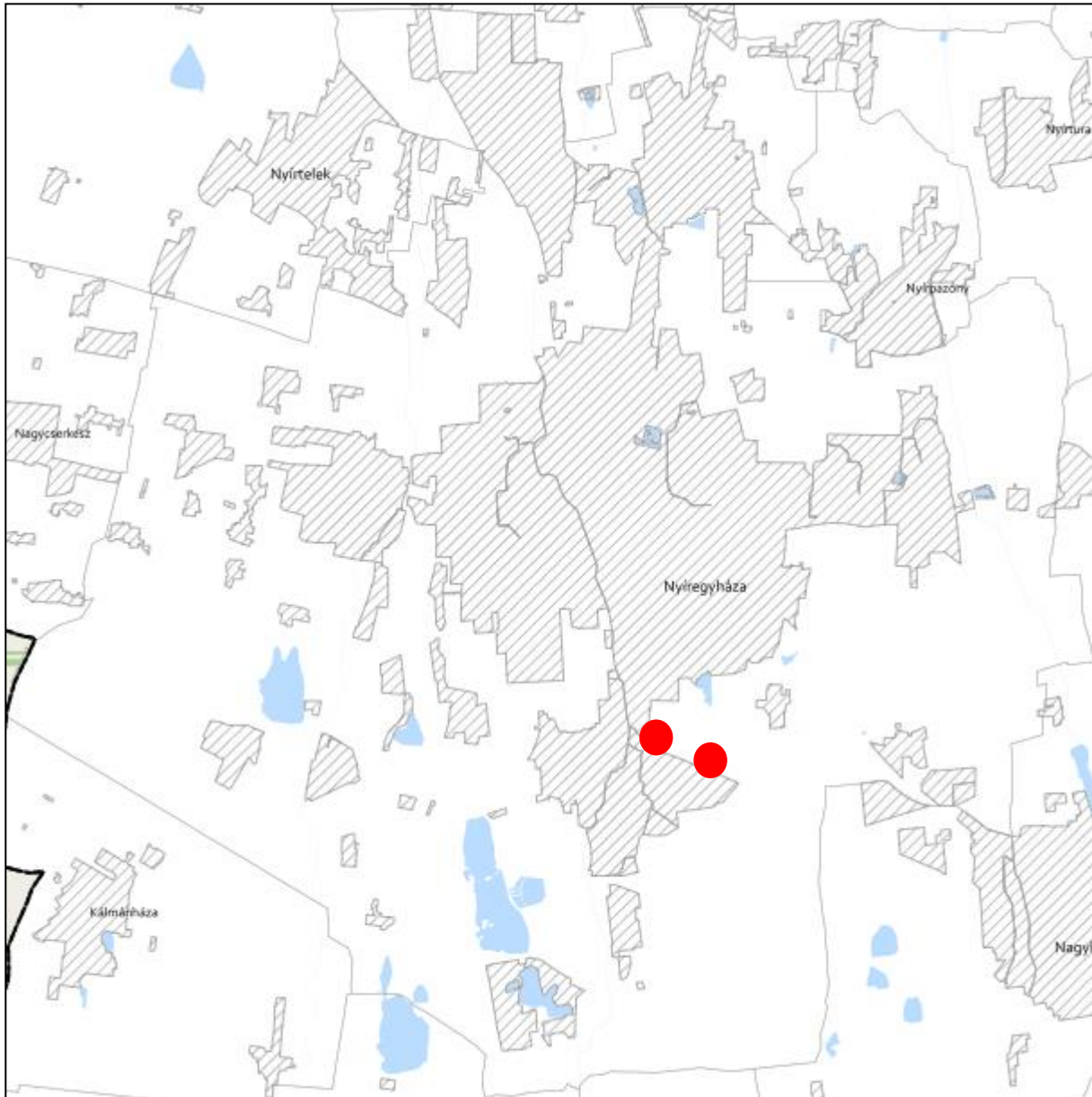
 Tájépvédelmi terület övezete

Alaptérkép elemei


-  Települési terület
-  Vízfolyás, vízfelszín
-  Településhatár
-  Megyehatár
-  Országhatár








**VILÁGÖRÖKSÉGI ÉS VILÁGÖRÖKSÉGI VÁROMÁNYOS TERÜLETEK ÖVEZETE 3.5. melléklet
az 5/2020. (VI. 26.) önkormányzati rendelethez**



JELMAGYARÁZAT

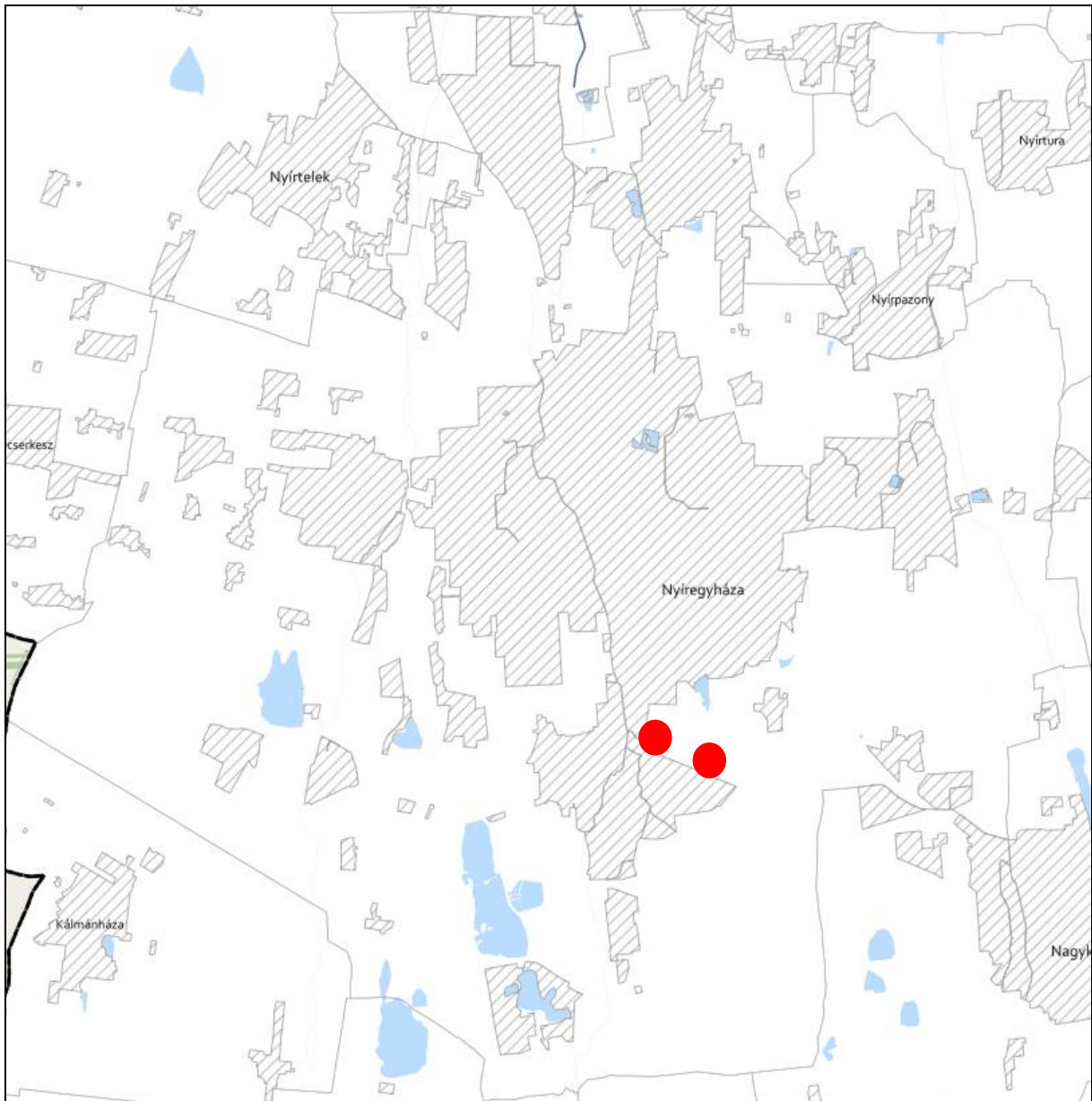
 Világörökségi várományos területek által érintett települések

Alaptérkép elemei



-  Települési terület
-  Vízfolyás, vízfelszín
-  Településhatár
-  Megyehatár
-  Országhatár








**NAGYVÍZI MEDER ÖVEZETE ÉS VTT-TÁROZÓK ÖVEZETE 3.7. melléklet
az 5/2020. (VI. 26.) önkormányzati rendelethez**



JELMAGYARÁZAT

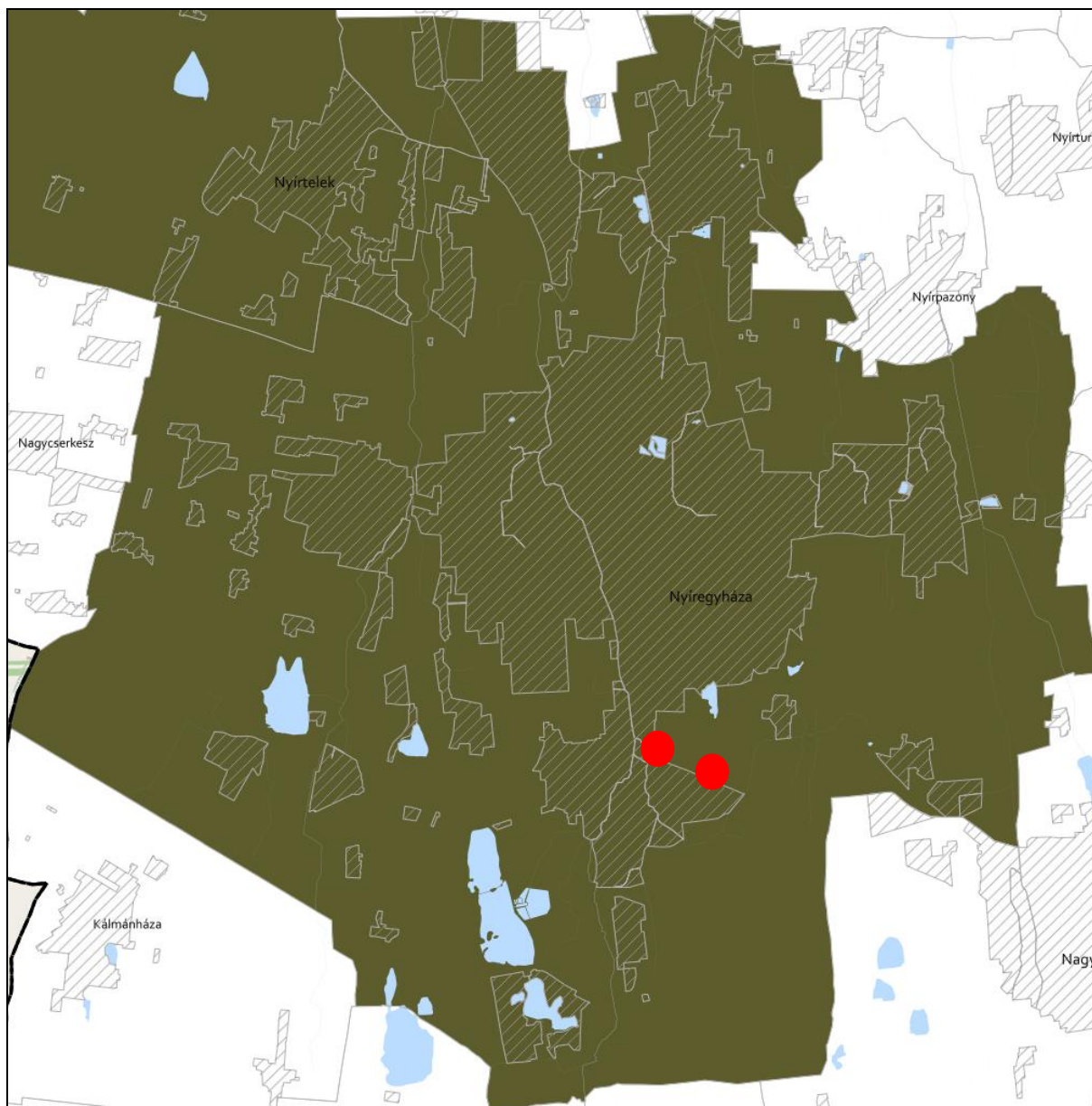
-  Nagyvízi meder övezete
-  VTT-tározók övezete

Alaptérkép elemei

-  Települési terület
-  Vízfolyás, vízfelszín
-  Településhatár
-  Megyehatár
-  Országhatár








**HONVÉDELMI ÉS KATONAI CÉLÚ TERÜLET ÖVEZETE 3.8. melléklet
az 5/2020. (VI. 26.) önkormányzati rendelethez**



JELMAGYARÁZAT

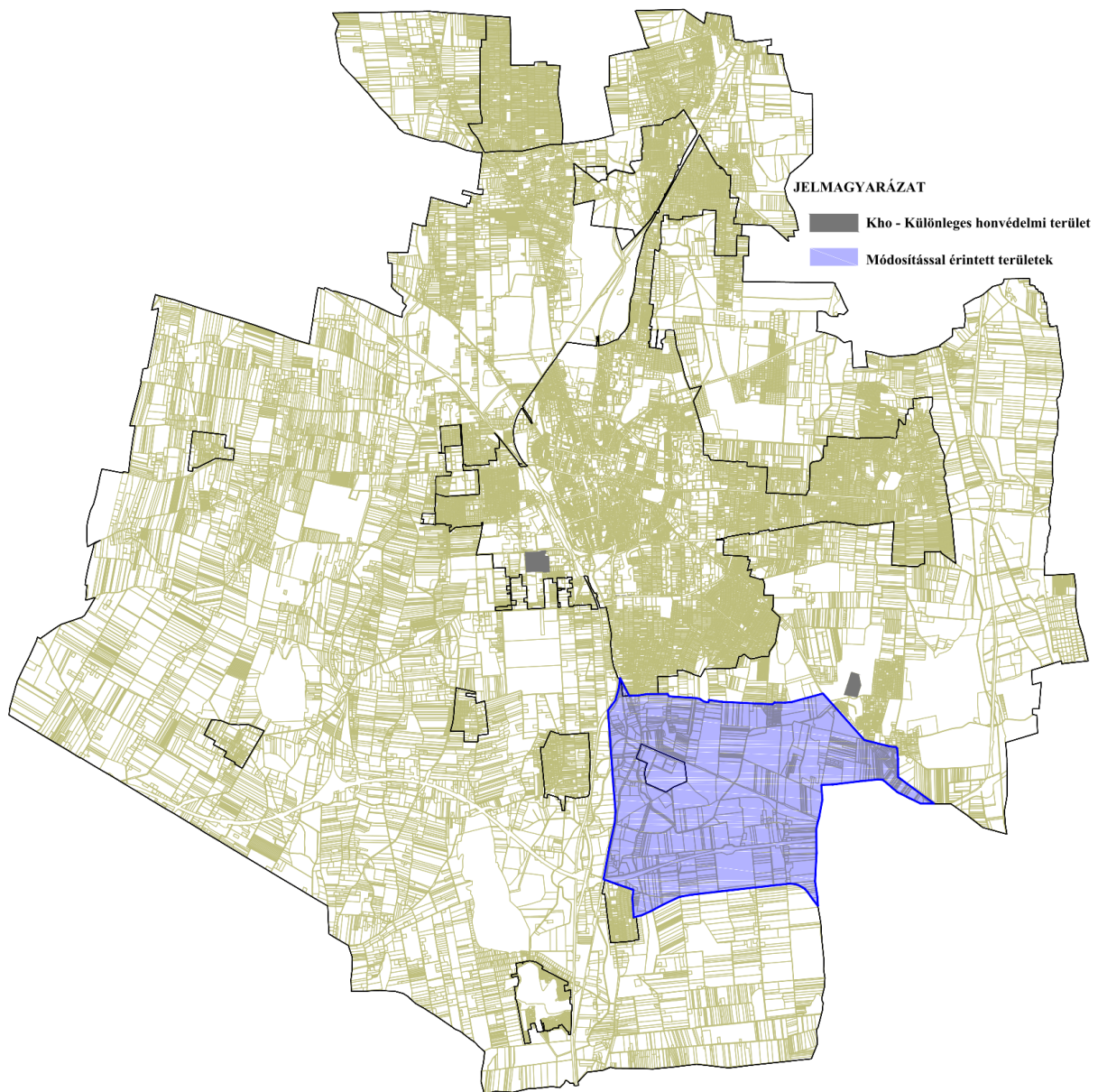
 Honvédelmi és katonai célú terület övezete

Alaptérkép elemei

-  Települési terület
-  Vízfolyás, vízfelszín
-  Településhatár
-  Megyehatár
-  Országhatár



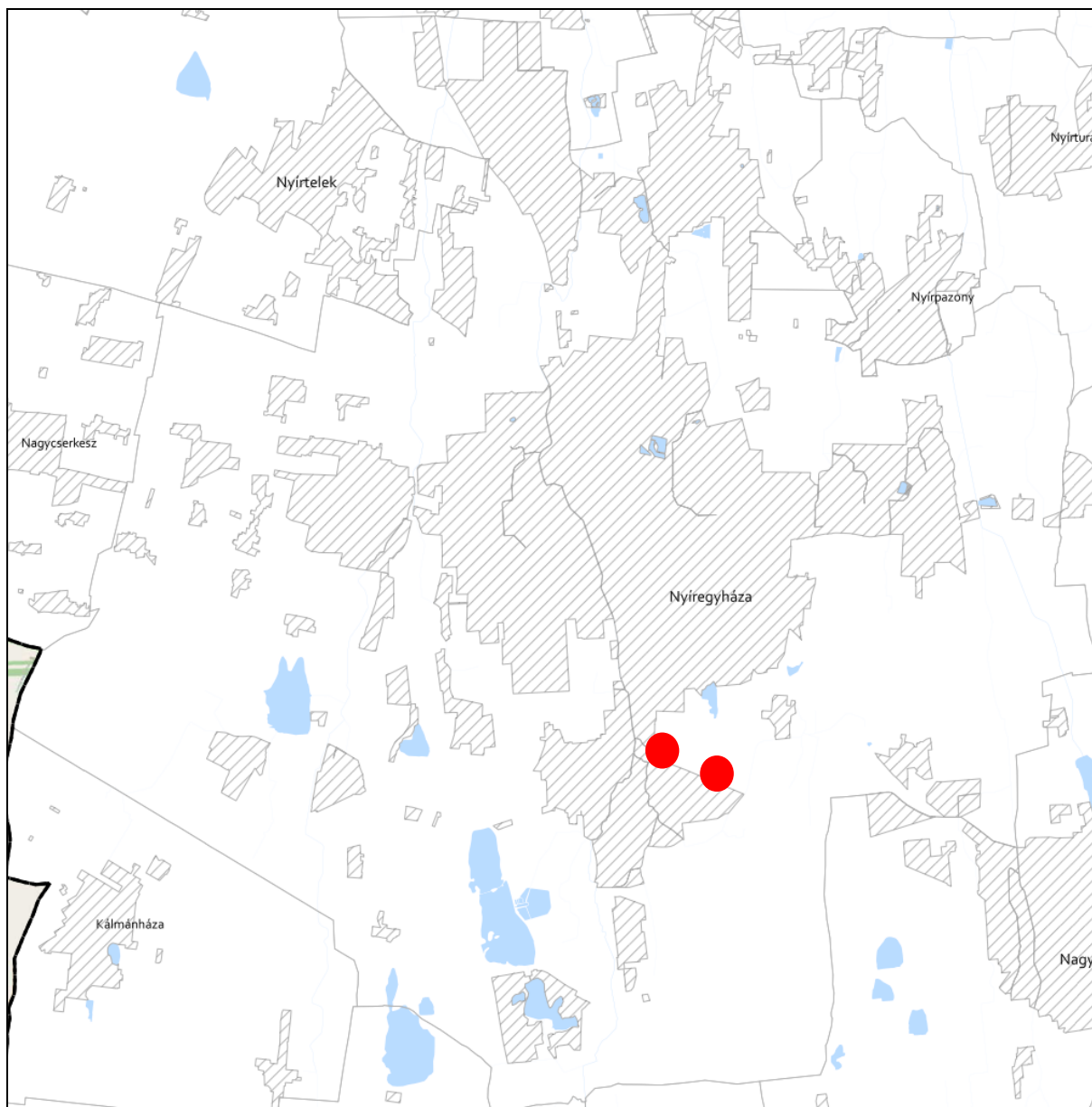
A településrendezési eszközökben elhatárolt honvédelmi és katonai területek:




Az előzetes tájékoztatási szakaszban történt adatszolgáltatás kérés során a Honvédelmi Minisztérium Hatósági Főosztályától kapott nyilatkozat szerint: „A tárgyi módosítás a honvédelem érdekeit nem sérti, a Magyar Honvédség nemzeti és szövetségi védelmi feladatai végrehajtása biztosított, ezért az abban foglaltakkal kapcsolatban külön észrevételt nem teszek”.








**RENDSZERESEN BELVÍZJÁRTA TERÜLET ÖVEZETE 3.10. melléklet
az 5/2020. (VI. 26.) önkormányzati rendelethez**



JELMAGYARÁZAT

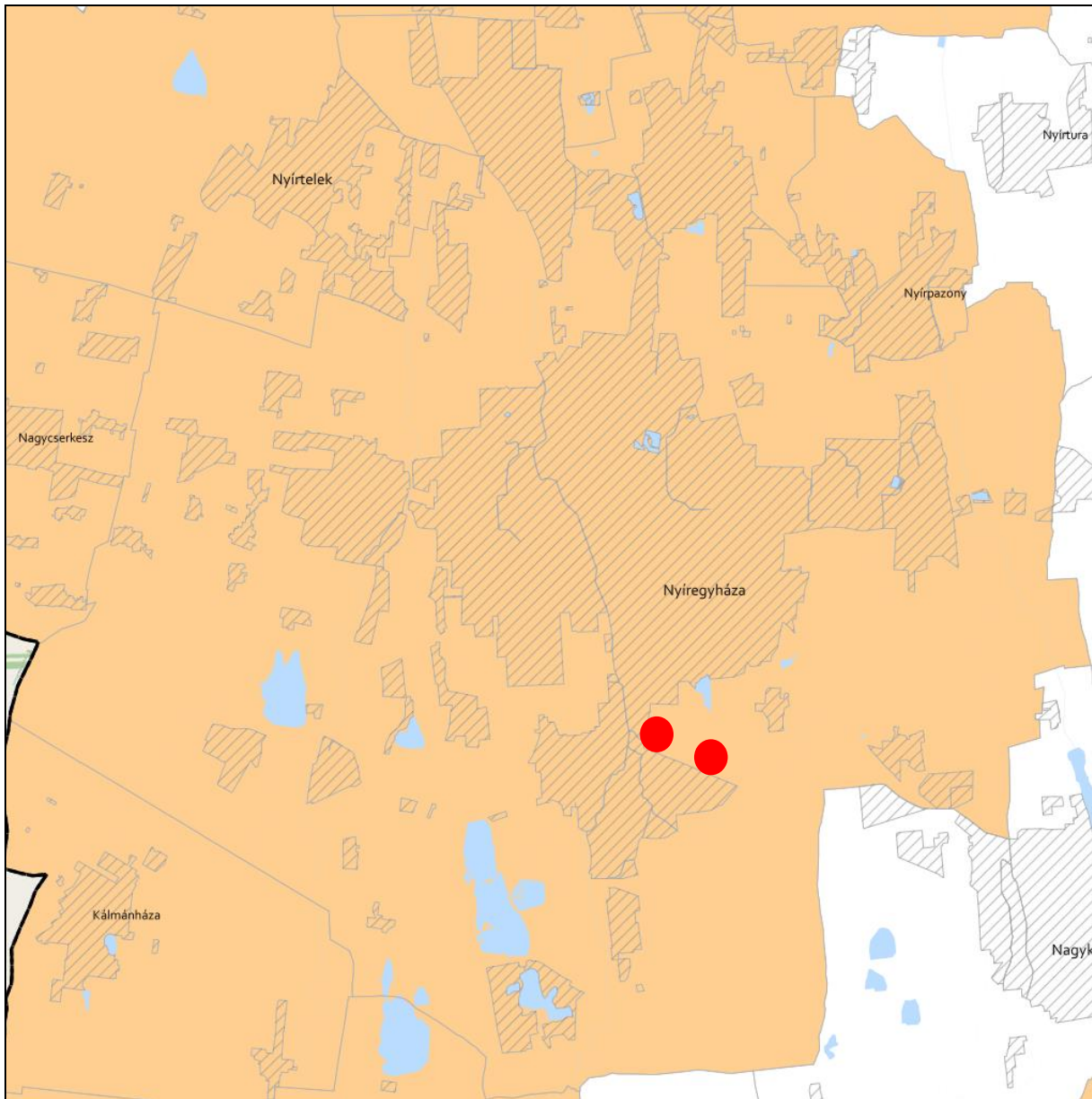
 Rendszeresen belvízjárta terület övezete

Alaptérkép elemei


-  Települési terület
-  Vízfolyás, vízfelszín
-  Településhatár
-  Megyehatár
-  Országhatár








TANYÁS TERÜLETEK ÖVEZETE 3.11. melléklet az 5/2020. (VI. 26.) önkormányzati rendelethez



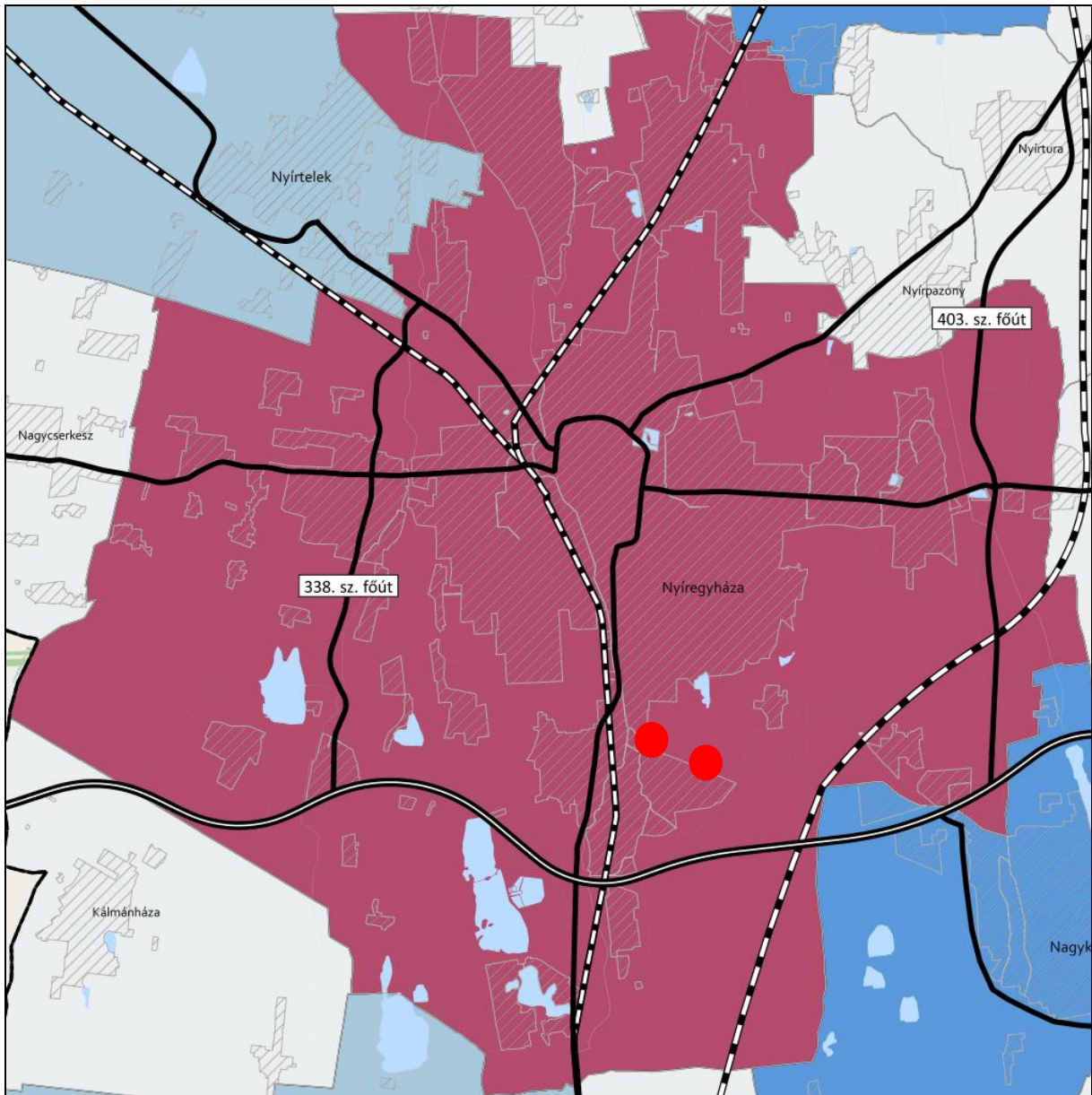
JELMAGYARÁZAT

 Tanyás területek övezete

Alaptérkép elemei

-  Települési terület
-  Vízfolyás, vízfelszín
-  Településhatár
-  Megyehatár
-  Országhatár

**TÉRSZERVEZŐ VÁROSKÉNT ÉS HAGYOMÁNYOSAN VIDÉKI TELEPÜLÉSEK ÖVEZETE 3.12. melléklet
az 5/2020. (VI. 26.) önkormányzati rendelethez**



JELMAGYARÁZAT

Térségi szerepkör

- Regionális jelentőségű térszervező város
- Térségi jelentőségű térszervező város
- Járási jelentőségű térszervező város
- Egyéb város
- Hagyományosan vidéki település övezete

Tájékoztató elem

- Nyírségi városgyűrű keleti íve

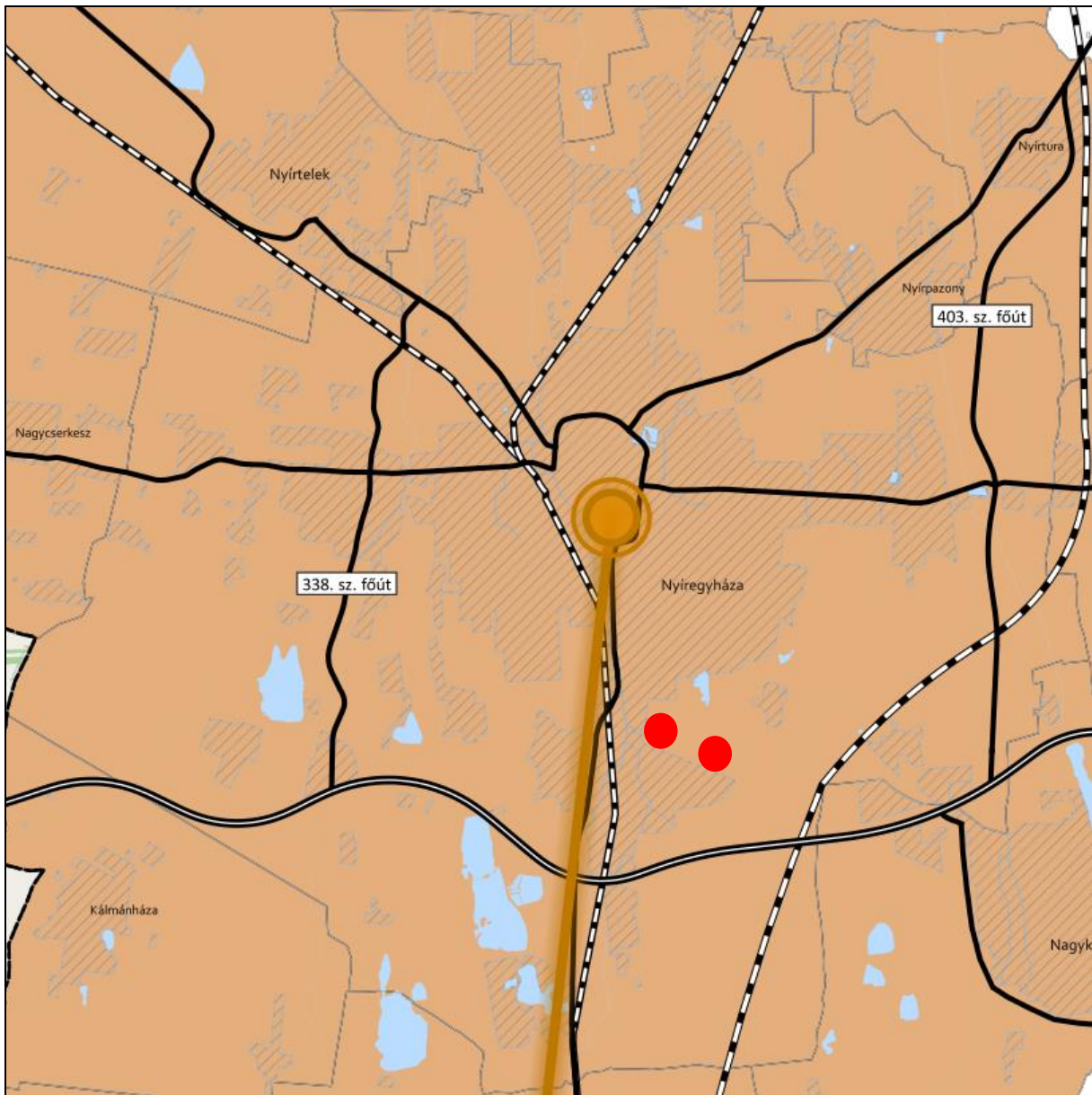
Alaptérkép elemei

- Gyorsforgalmi út
- Tervezett főút
- Országos vasútvonal
- Települési terület
- Vízfolyás, vízfelület
- Településhatár
- Megyehatár
- Országhatár

Ügyiratszám: FŐÉP/1014-24/2024.
GYHÁZA MJV POLGÁRMESTERI HIVATALA
4401 Nyíregyháza, Kossuth tér 1. Pf. 83.
Telefon: (42) 524-550 Fax: (42)310-647










**TÉRSÉGI EGYÜTTMŰKÖDÉSEK ÖVEZETE 3.13. melléklet
az 5/2020. (VI. 26.) önkormányzati rendelethez**



JELMAGYARÁZAT

Térségi együttműködések

-  Debrecen-Nyíregyháza urbanizációs tengely
-  Nyírségi-Szatmári-Beregi város csoport
-  Nyírségi-Szatmári-Beregi város csoport hatásterülete
-  Záhony-Kisvárdai térsége
-  Aprófalvas térség
-  Várospárok
-  Szomszédváros

Tájékoztató elem

-  Nyíregyháza-Debrecen meglévő együttműködés

Alaptérkép elemei

-  Gyorsforgalmi út
-  Tervezett főút
-  Országos vasútvonal
-  Települési terület
-  Vízfolyás, vízfelület
-  Településhatár
-  Megyehatár
-  Országhatár

iratszám: FŐÉP/1014-24/2024.

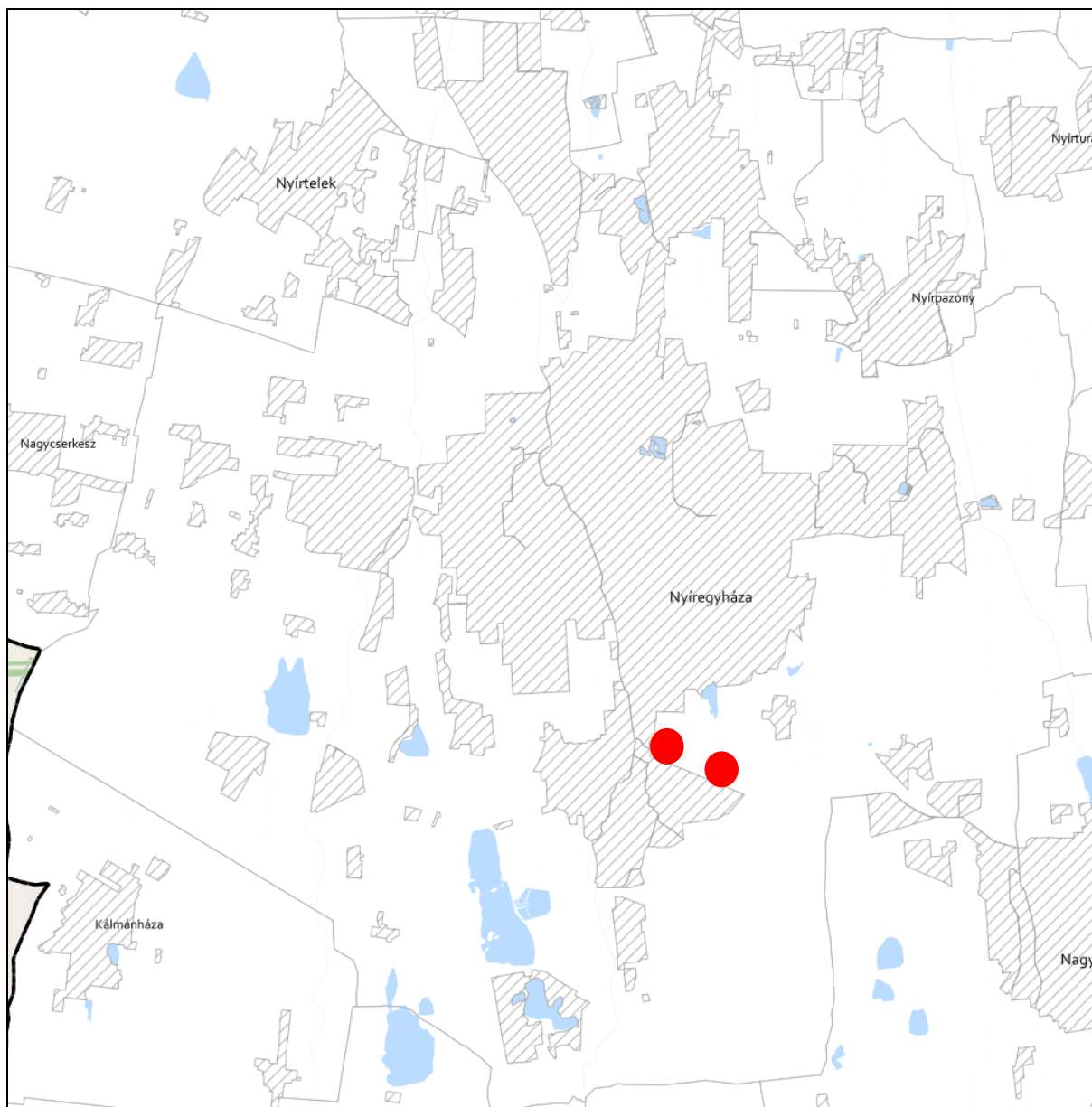
NYÍREGYHÁZA MJV POLGÁRMESTERI HIVATALA

4401 Nyíregyháza, Kossuth tér 1. Pf. 83.


Telefon: (42) 524-550 Fax: (42)310-647



**HATÁRON ÁTNYÚLÓ EGYÜTTMŰKÖDÉS ÖVEZETE 3.14. melléklet
az 5/2020. (VI. 26.) önkormányzati rendelethez**



JELMAGYARÁZAT

 Határon átnyúló együttműködés övezete

Tájékoztató elem

 Hármashatár térsége


Alaptérkép elemei

 Települési terület

 Vízfolyás, vízfelszín

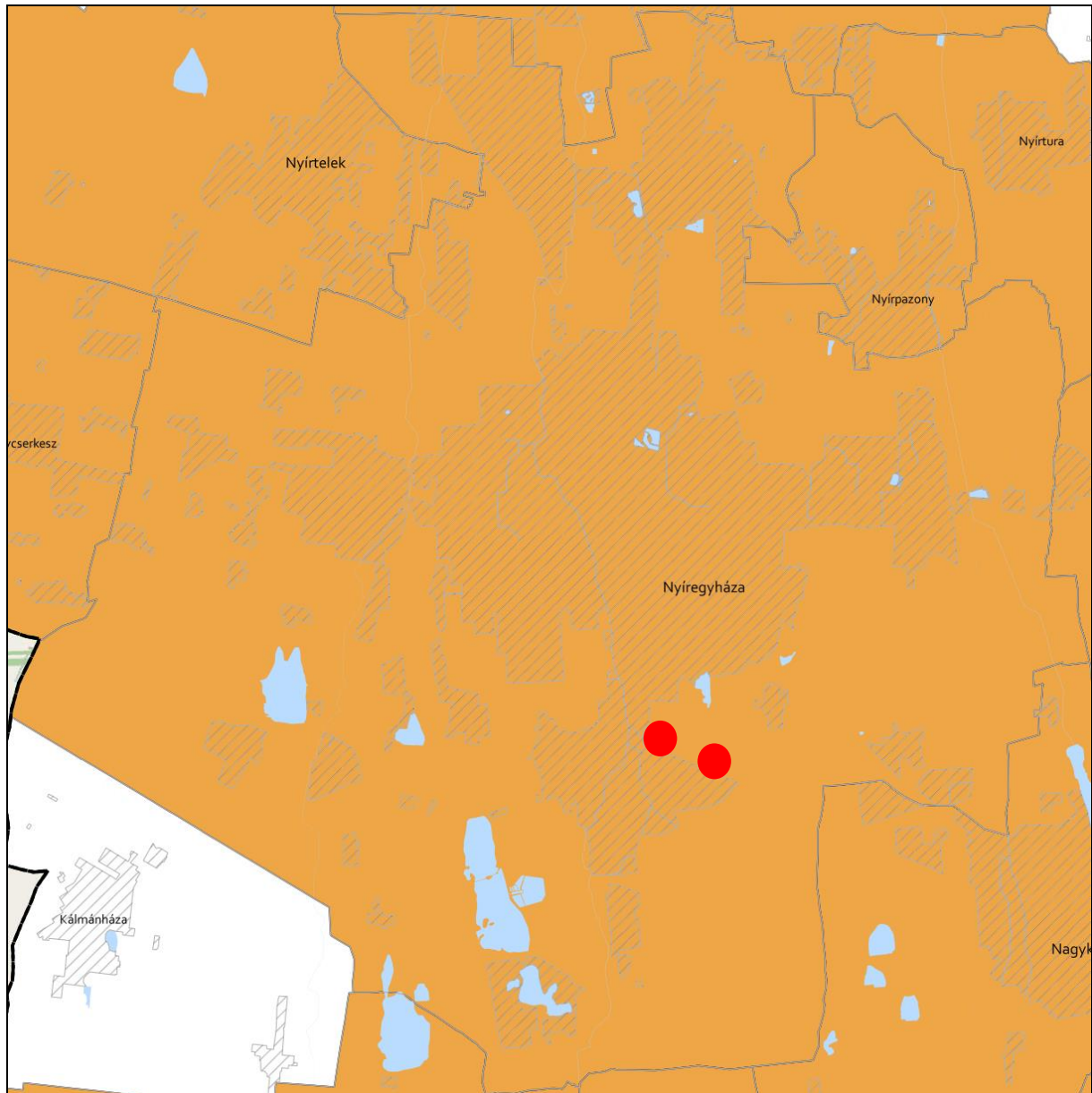
 Településhatár

 Megyehatár

 Országhatár



**GYÜMÖLCSTERMESTÉS TÉRSÉGI JELENTŐSÉGŰ ÖVEZETE 3.15. melléklet
az 5/2020. (VI. 26.) önkormányzati rendelethez**



JELMAGYARÁZAT

 Gyümölcsstermestés térségi jelentőségű övezete


Alaptérkép elemei

 Települési terület

 Vízfolyás, vízfelszín

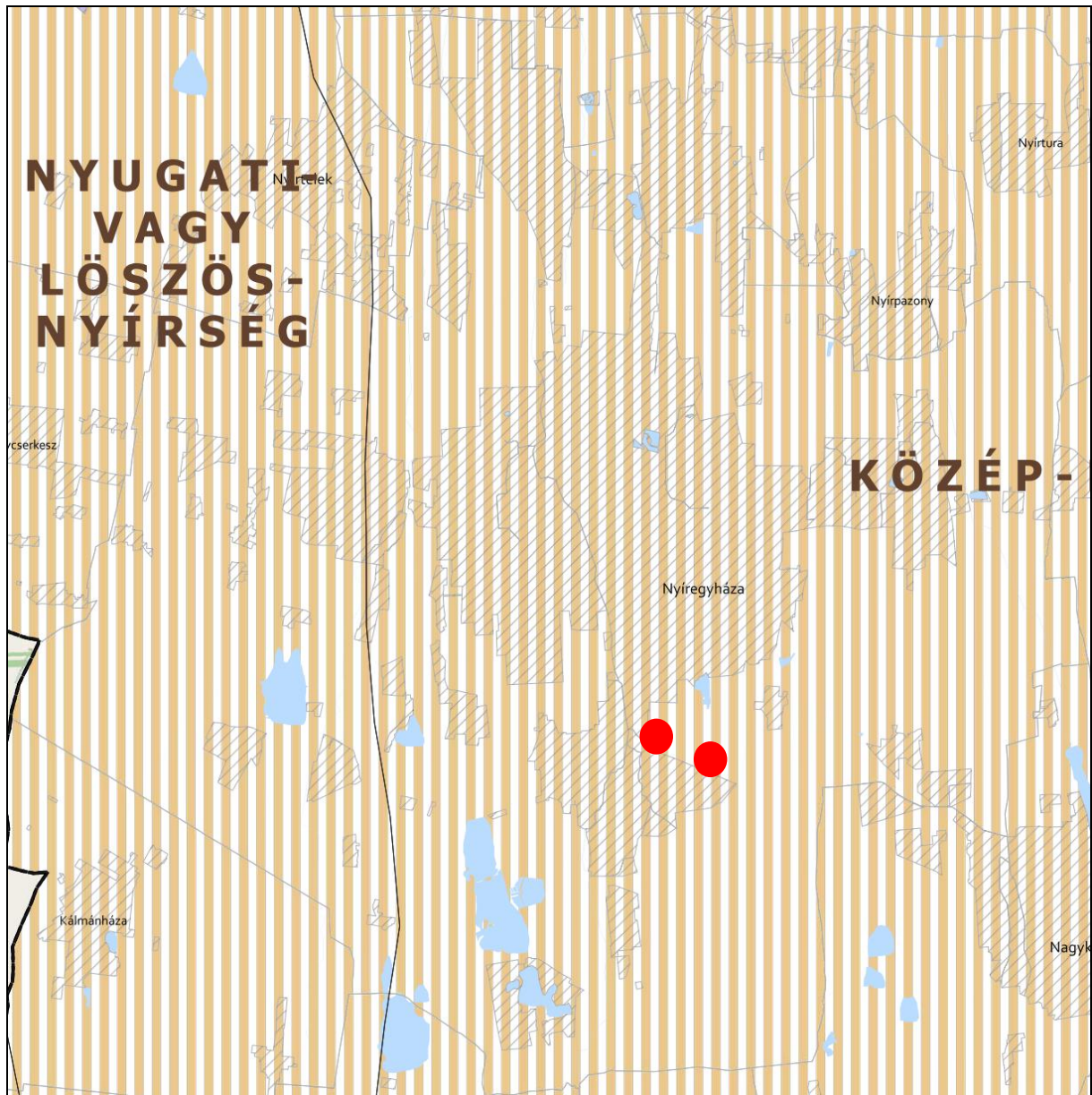
 Településhatár

 Megyehatár

 Országhatár



FELSŐ-TISZA MENTI KOMPLEX - ÉS NYÍRSÉGI VEGYES TÁJGAZDÁLKODÁSI ÉS TURISZTIKAI ÖVEZETEK
3.16. melléklet az 5/2020. (VI. 26.) önkormányzati rendelethez



JELMAGYARÁZAT

- Felső-Tisza menti komplex tájgazdálkodási és turisztikai övezet
- Nyírségi vegyes tájgazdálkodási és turisztikai övezet

Tájékoztató elem

- Felső-Tisza menti komplex tájgazdálkodási és turisztikai övezet megyehatáron kívüli kapcsolódásai
- Megyét érintő kistéjék

Alaptérkép elemei

- Települési terület
- Vízfolyás, vízfelszín
- Településhatár
- Megyehatár
- Országhatár



11. A Térségi Szerkezeti Terv szerinti települési térség (2018)	
követelmény:	OTrT 11. § A kiemelt térségi, illetve megyei terület-felhasználási kategóriák területén belül a települési terület-felhasználási egységek kijelölése során d) a települési térség területén bármely települési terület-felhasználási egység kijelölhető
a lehetőség kihasználása:	A városias települési térség az alábbi terület-felhasználási egységekbe kerül besorolásra: <ul style="list-style-type: none">- Településközpont vegyes terület- Kisvárosias lakóterület- Kertvárosias lakóterület- Falusias lakóterület- Különleges terület- Ipari gazdasági terület- Kereskedelmi, szolgáltató gazdasági terület

17. Erdők övezete	
követelmény:	OTrT 29.§ (1): Az erdők övezetébe tartozó területeket az adott településnek a településrendezési eszközében legalább 95%-ban erdőterület területfelhasználási egységbe kell sorolnia. Az e törvény hatálybalépését megelőzően kijelölt beépítésre szánt területek, valamint az erdőről, az erdő védelméről és az erdőgazdálkodásról szóló 2009. évi XXXVII. törvény 4. § (2) bekezdésében meghatározott területek, továbbá az Ország Szerkezeti Terve, a Budapesti Agglomeráció Szerkezeti Terve, valamint a Balaton Kiemelt Üdülőkörzet Szerkezeti Terve által kijelölt települési térség területein lévő erdők övezetének területét a számításnál figyelmen kívül kell hagyni.
a követelmény teljesítése:	A tervezett településrendezési eszközökön erdőterület kijelölése nem történik.
követelmény:	OTrT 29.§ (2): Az erdők övezetében külfejtéses művelésű bányatelket megállapítani és bányászati tevékenységet engedélyezni a bányászati szempontból kivett helyekre vonatkozó szabályok szerint lehet.
a követelmény teljesítése:	A tervezett településrendezési eszközeinken erdők övezetében bányászati tevékenység végzésére alkalmas terület nem kerül kijelölésre.

5. Vízminőség-védelmi terület övezete					
követelmény:	9/2019 (VI. 14.) 5.§ (1): A vízminőség-védelmi terület övezetében keletkezett szennyvíz övezetből történő kivezetéséről és az övezeten kívül keletkezett szennyvizek övezetbe történő bevezetéséről, illetve a szennyvíz övezeten belüli kezelésének feltételeiről a megye területrendezési tervében rendelkezni kell.				
a követelmény teljesítése: A település közigazgatási területén az államigazgatási szervek előzetes adatszolgáltatásának	<table border="1"><tbody><tr><td>területe az OTrT -ben (A)</td><td>13219,00ha</td></tr><tr><td>területe a hatályos településszerkezeti tervben</td><td>13219,00 ha</td></tr></tbody></table>	területe az OTrT -ben (A)	13219,00ha	területe a hatályos településszerkezeti tervben	13219,00 ha
területe az OTrT -ben (A)	13219,00ha				
területe a hatályos településszerkezeti tervben	13219,00 ha				



figyelembe vételével lehatárolt vízminőség- védelmi terület övezet	területének csökkenése/növekedése a tervezett módosítással	0 ha
	területe a tervezett módosítás után (B)	13219,00 ha
követelmény:	9/2019 (VI. 14.) 5.§ (2): A vízminőség-védelmi terület övezetébe tartozó települések településrendezési eszközeinek készítése során ki kell jelölni a vízvédellel érintett területeket. A kijelölt vízvédellel érintett területekre vonatkozó egyedi szabályokat a helyi építési szabályzatban kell megállapítani.	
a követelmény teljesítése:	A hatályos településrendezési eszközeink már tartalmazzák, a módosítás során nem történt új vízvédellel érintett terület kijelölése.	
követelmény:	9/2019 (VI. 14.) 5.§ (3): A vízminőség-védelmi terület övezetében bányászati tevékenység folytatása a bányászati szempontból kivett helyekre vonatkozó előírások alkalmazásával engedélyezhető.	
a követelmény teljesítése:	Jelen módosítás során új vagy meglévő bányászati tevékenység folytatására alkalmas terület nem került tervezésre.	

8. Ásványi nyersanyagvagyon övezete		
követelmény:	9/2019 (VI. 14.) 8.§ (1): Az ásványi nyersanyagvagyon övezetét a településrendezési eszközökben kell tényleges kiterjedésének megfelelően lehatárolni.	
a követelmény teljesítése:	A hatályos településrendezési eszközeink már tartalmazzák, a módosítás során nem történt új ásványi nyersanyagvagyonnal érintett terület kijelölése.	
követelmény:	9/2019 (VI. 14.) 8.§ (2): (1) bekezdés szerinti területen, a településrendezési eszközökben csak olyan területfelhasználási egység, építési övezet vagy övezet jelölhető ki, amely az ásványi nyersanyagvagyon távlati kitermelését nem lehetetleníti el.	
a követelmény teljesítése:	A hatályos településrendezési eszközeink már tartalmazzák, a módosítás során nem történt új ásványi nyersanyagvagyonnal érintett terület kijelölése.	

10. Tanyás terület övezete		
követelmény:	9/2019 (VI. 14.) 10.§ (1): A megyei területrendezési tervben a tanyás területek övezete azon járásokban jelölhető ki, ahol a kijelölést megelőző legutóbbi népszámlálás alapján a mezőgazdasági jellegű külterületen élő népesség aránya az összes lakónépességhez viszonyítva az országos átlag fölött van.	
a követelmény teljesítése:	A hatályos településrendezési eszközeink már tartalmazzák, a módosítás során nem történt új tanyás terület kijelölése.	
követelmény:	9/2019 (VI. 14.) 10.§ (2): A tanyás területek övezetével érintett területre a tájfenntartó tanyai gazdálkodás és életmód fennmaradásának elősegítése, valamint a tanyás településszerkezet és tájkarakter megőrzése érdekében meg kell határozni a) a településrendezési eszközökben a területfelhasználás és az építés helyi rendjének	



	<i>egyedi szabályait, b) az a) pont szerinti egyedi szabályokkal érintett területre a településképi rendeletben a településképi követelményeket.</i>
a követelmény teljesítése:	A hatályos településrendezési eszközeink már tartalmazzák, a módosítás során nem történt új tanyás terület kijelölése.

5. Térszervező városok és hagyományosan vidéki települések övezete	
követelmény:	5/2020 (VI. 26.) 5.§ (1): <i>A térszervező városok és a hagyományosan vidéki települések övezetébe tartozó települések a településhálózatra gyakorolt hatásuk mértékétől függően a következők lehetnek: a) regionális jelentőségű térszervező város, b) térségi jelentőségű térszervező város, c) járási jelentőségű térszervező város, d) egyéb város, vagy e) hagyományosan vidéki település a 3.12 melléklet szerint.</i>
a követelmény teljesítése:	Nyíregyháza nem a hagyományosan vidéki településhez tartozik. A településhálózatra gyakorolt hatása nem releváns.
követelmény:	5/2020 (VI. 26.) 5.§ (2): <i>A regionális és a térségi jelentőségű térszervező városok esetében azok térszervező szerepének erősítése, a települési térség minőségi fejlesztése érdekében: a) a településfejlesztési koncepció és integrált településfejlesztési stratégia során a térszervező szerepre figyelemmel kell a jövőképet és célrendszert kidolgozni, b) a településrendezési eszközökben új falusias lakóterületet csak a meglévő falusias lakóterülethez csatlakozva lehet kijelölni, amennyiben a településszerkezet folytonossága ezt megköveteli.</i>
a követelmény teljesítése:	Településfejlesztési koncepció, stratégia jelen módosítás keretében nem készül, mivel nem új rendezési terv készül, csak a jelenleg hatályos településrendezési eszközök módosulnak a kijelölt területeken.
követelmény:	5/2020 (VI. 26.) 5.§ (3): <i>A regionális és a térségi jelentőségű térszervező városok településrendezési eszközeinek készítésekor és módosításakor előnyben kell részesíteni a települési területen belül már kijelölt beépítésre szánt területek intenzívebb területfelhasználásba sorolását.</i>
a követelmény teljesítése:	Településfejlesztési koncepció, stratégia jelen módosítás keretében nem készül, mivel nem új rendezési terv készül, csak a jelenleg hatályos településrendezési eszközök módosulnak a kijelölt területeken.
követelmény:	5/2020 (VI. 26.) 5.§ (4): <i>A járási jelentőségű térszervező városok szerepének erősítése, minőségi fejlesztése érdekében: a) a településfejlesztési koncepció és integrált településfejlesztési stratégia készítésekor a célokat, részcélokat a járásközponti szerep erősítésére is figyelemmel kell kidolgozni; b) a településszerkezeti terv készítése és módosítása során meg kell vizsgálni a központi helyzetben lévő területek intenzívebb területfelhasználási irányba való váltását, figyelembe véve a kialakult településszerkezetet.</i>
a követelmény teljesítése:	Településfejlesztési koncepció, stratégia jelen módosítás keretében nem készül, mivel nem új rendezési terv készül, csak a jelenleg hatályos településrendezési eszközök módosulnak a kijelölt területeken.



követelmény:	5/2020 (VI. 26.) 5.§ (5): Az egyéb városok esetén a településfejlesztési koncepció, integrált településfejlesztési stratégia készítése során a jövőkép és célrendszer kidolgozásakor vizsgálni kell a járás szerinti járásközponttal való együttműködés és feladatmegosztás lehetőségét.
a követelmény teljesítése:	Településfejlesztési koncepció, stratégia jelen módosítás keretében nem készül, mivel nem új rendezési terv készül, csak a jelenleg hatályos településrendezési eszközök módosulnak a kijelölt területeken.
követelmény:	5/2020 (VI. 26.) 5.§ (6): A hagyományosan vidéki települések településfejlesztési koncepciójának készítésekor a település adottságaitól függően olyan célokat, részcélokat kell meghatározni, amelyek biztosítják: a) a helyi alapszolgáltatások fejlesztését, b) a lakókörnyezet és településközpont minőségi fejlesztését, c) a felhagyott lakóterületek újrahaszosítását, d) érintettség esetén a további egyedileg meghatározott megyei övezethez kapcsolódó térségi szerep érvényesülését.
a követelmény teljesítése:	Nyíregyháza nem a hagyományosan vidéki településhez tartozik. A településhálózatra gyakorolt hatása nem releváns.
követelmény:	5/2020 (VI. 26.) 6.§ (1): Új fejlesztési terület kijelölésekor, amennyiben a beépítetlen fejlesztési területek aránya meghaladja a település belterületének és beépítésre szánt területeinek 20%-át, akkor az új fejlesztési terület kiterjedésével legalább azonos méretű beépítetlen fejlesztési területet egyidejűleg vissza kell sorolni (visszasorolás).
a követelmény teljesítése:	Jelen módosítás során nem történik új fejlesztési terület kijelölése.
követelmény:	5/2020 (VI. 26.) 6.§ (2): A településrendezési eszközök készítése során a települési térség 20%-át meghaladó, beépítetlen fejlesztési területek esetén meg kell vizsgálni a visszasorolás, vagy az időbeni ütemezés lehetőségét a környezeti, társadalmi és gazdasági folyamatok tükrében.
a követelmény teljesítése:	Jelen módosítás során nem történik új fejlesztési terület kijelölése.
követelmény:	5/2020 (VI. 26.) 6.§ (3): Az (1) bekezdés szerinti követelmény egymással határos önkormányzatok közös tervezése során a településcsoportra vonatkozóan is alkalmazható.
a követelmény teljesítése:	Jelen módosítás során nem történik a határos önkormányzattal közös tervezés.
követelmény:	5/2020 (VI. 26.) 6.§ (4): Az (1)-(3) bekezdést nem kell alkalmazni, ha a) a fejlesztés megyei területfejlesztési programban, vagy települések által közösen készített integrált településfejlesztési stratégiájában szerepel, b) a módosítás a nemzetgazdasági szempontból kiemelt jelentőségű beruházások megvalósításának gyorsításáról és egyszerűsítéséről szóló törvény hatálya alá tartozó ügy tárgyát képezi, c) visszasorolás esetén az épített környezet alakításáról és védelméről szóló törvény szerinti kártalanítási kötelezettség fennáll.
a követelmény teljesítése:	Jelen módosítás a fentebbi pontokban nem releváns.



követelmény:	5/2020 (VI. 26.) 6.§ (5): A településrendezési eszközök készítése során a beépítésre szánt területként kijelölt, de még a területfelhasználásnak megfelelően nem kialakult zártkerti területek esetén meg kell vizsgálni a visszasorolás lehetőségét a valós területhasználat, az ingatlan-nyilvántartás szerinti művelési ágak, a meglévő építmények rendeltetése alapján.
a követelmény teljesítése:	Jelen módosítás során nem történik új beépítésre szánt terület kijelölése.
követelmény:	5/2020 (VI. 26.) 6.§ (6): A központi belterülettel szerves településszerkezeti kapcsolatban nem álló zártkertek területén – a különleges terület kivételével – új beépítésre szánt terület nem jelölhető ki. A központi belterülettel szerves településszerkezeti kapcsolatban áll az érintett zártkert, ha a) az a meglévő belterülethatártól számított legfeljebb 2000 méteren belül fekszik és szilárd burkolatú helyi gyűjtőúttal megközelíthető, és b) közösségi közlekedési eszköz megállóhelyének legfeljebb 500 méteres körzetében található.
a követelmény teljesítése:	Jelen módosítás során nem történik új beépítésre szánt terület kijelölése.
követelmény:	5/2020 (VI. 26.) 7.§ (1): Települési térségben lévő, jogszabály szerint lehatárolt barnamezős terület újrahasznosítása, fejlesztése érdekében olyan területfelhasználási egységet kell kijelölni, mely elősegíti annak integrálódását a kialakult településszövetbe, összhangban van a szomszédos területek terület-felhasználásával és városok esetében elősegíti a térszervező szerep erősödését.
a követelmény teljesítése:	A módosítás nem érint barnamezős területet.
követelmény:	5/2020 (VI. 26.) 7.§ (2): 1 ha-nál nagyobb új lakó-, gazdasági és üdülőterület kijelölését megelőzően tisztázni kell a beépítés infrastrukturális feltételeit, valamint az útépitési és közművesítési hozzájárulás kötelezettségének teljesítésével érintettek körét.
a követelmény teljesítése:	Jelen módosítás során az infrastrukturális feltételek adottak.
követelmény:	5/2020 (VI. 26.) 7.§ (3): Hagyományosan vidéki településeken új beépítésre szánt terület kijelölése során meg kell vizsgálni a települési térségben lévő felhagyott telkek, telekcsoportok adott fejlesztésre való alkalmasságát.
a követelmény teljesítése:	Nyíregyháza nem a hagyományosan vidéki településhez tartozik. A településhálózatra gyakorolt hatása nem releváns.
követelmény:	5/2020 (VI. 26.) 7.§ (4): Az 5. § (1) bekezdésének ad) pontjával érintett települések, valamint a 3.13. melléklet szerinti „Záhony-Kisvárdai térségbe” tartozó települések helyi építési szabályzata a kereskedelmi, szolgáltató gazdasági területre az országos településrendezési követelményektől eltérően az építési telek megengedett legnagyobb beépítettségét 70%-ban, legkisebb zöldfelületét 15%-ban is megállapíthatja, amennyiben az érintett telkek: a) a településrendezési eszközökben lehatárolt barnamezős területek, vagy b) az érintett építési telkek már beépült gazdasági területen találhatóak, és a gazdasági tevékenységek helyhez kötöttsége miatt nincs mód a telephely területének bővítésére.
a követelmény teljesítése:	A módosításra kijelölt területek nem tartoznak a „Záhony-Kisvárdai térségbe”.



követelmény:	5/2020 (VI. 26.) 7.§ (5): A (4) bekezdés szerinti eltérés nem alkalmazható településközpontban elhelyezkedő, vagy lakóterülettel körülvevő kereskedelmi, szolgáltató gazdasági területek esetén.
a követelmény teljesítése:	A módosításra kijelölt területek nem tartoznak a „Záhony-Kisvárdai térségbe”.

8. Térségi együttműködések övezete	
követelmény:	5/2020 (VI. 26.) 8.§ (1): Nyíregyháza településfejlesztési koncepciójában és integrált településfejlesztési stratégiájában Debrecen Megyei jogú Városával történő együttműködéssel összhangban a városkörnyék urbanizálódását elősegítő célrendszert kell meghatározni.
a követelmény teljesítése:	Településfejlesztési koncepció, stratégia jelen módosítás keretében nem készül, mivel nem új rendezési terv készül, csak a jelenleg hatályos településrendezési eszközök módosulnak a kijelölt területeken.
követelmény:	5/2020 (VI. 26.) 8.§ (2): A Debrecen-Nyíregyháza urbanizációs tengellyel érintett települések településfejlesztési koncepciójának és integrált településfejlesztési stratégiájának készítése során olyan célokat, részcélokat, beavatkozásokat kell meghatározni, melyek erősítik a térség beépített területeinek és infrastruktúrájának minőségi fejlesztését, különösen: a) a lakóterületek minőségi fejlesztését, b) a központok, átszállási pontok elérhetőségének javítását, c) az átszállási pontok környezetének rendezését, ingázás komfortjának növelését (pl. vasútállomások, autóbussz állomások), d) a térszervező szerepű szolgáltatások erősítését és e) a kerékpárút-hálózat folytonossá tételét.
a követelmény teljesítése:	Településfejlesztési koncepció, stratégia jelen módosítás keretében nem készül, mivel nem új rendezési terv készül, csak a jelenleg hatályos településrendezési eszközök módosulnak a kijelölt területeken.
követelmény:	5/2020 (VI. 26) 8.§ (3): A Nyírségi–Szatmári–Beregi város csoport járásközpontjainak településfejlesztési koncepciójának készítése során a jövőkép és célrendszer kidolgozásakor vizsgálni kell a városok közötti együttműködés lehetőségeit (gazdaságfejlesztés, turizmus, oktatás, elérhetőség javítása, stb.).
a követelmény teljesítése:	Településfejlesztési koncepció, stratégia jelen módosítás keretében nem készül, mivel nem új rendezési terv készül, csak a jelenleg hatályos településrendezési eszközök módosulnak a kijelölt területeken.
követelmény:	5/2020 (VI. 26) 8.§ (4): A Nyírségi–Szatmári–Beregi város csoport hatásterületével érintett települések településfejlesztési koncepciójának kidolgozásakor figyelembe kell venni a járásközpontok településfejlesztési koncepciójának céljait és beavatkozásait.
a követelmény teljesítése:	Településfejlesztési koncepció, stratégia jelen módosítás keretében nem készül, mivel nem új rendezési terv készül, csak a jelenleg hatályos településrendezési eszközök módosulnak a kijelölt területeken.
követelmény:	5/2020 (VI. 26) 8.§ (5): A város párok és szomszédvárosok esetén a településfejlesztési koncepció és integrált településfejlesztési stratégia jövőképeinek és célrendszerének kidolgozása során vizsgálni kell az együttműködés lehetőségeit (pl. turizmus, gazdaságfejlesztés, oktatás, közösségi közlekedés).



a követelmény teljesítése:	Településfejlesztési koncepció, stratégia jelen módosítás keretében nem készül, mivel nem új rendezési terv készül, csak a jelenleg hatályos településrendezési eszközök módosulnak a kijelölt területeken.
követelmény:	5/2020 (VI. 26) 8.§ (6): Amennyiben a szomszédvárosok, az aprófalvas térség és a Záhony-Kisvárdra térség települései együttműködve végeznek település-, vagy területfejlesztéssel összefüggő tevékenységet, akkor közösen kell meghatározni az erre irányuló tervezés célját, szempontjait, feltételeit.
a követelmény teljesítése:	Településfejlesztési koncepció, stratégia jelen módosítás keretében nem készül, mivel nem új rendezési terv készül, csak a jelenleg hatályos településrendezési eszközök módosulnak a kijelölt területeken.

10. Gyümölcsstermesztés térségi jelentőségű övezete	
követelmény:	5/2020 (VI. 26.) 10.§ (1): A településfejlesztési koncepció készítésekor a gyümölcsgazdálkodással (termelés szerkezet, termesztés, feldolgozás) és a gyümölcssturizmussal összefüggő célrendszert és beavatkozásokat a meglévő turisztikai kínálatot figyelembe véve kell meghatározni.
a követelmény teljesítése:	Településfejlesztési koncepció, stratégia jelen módosítás keretében nem készül, mivel nem új rendezési terv készül, csak a jelenleg hatályos településrendezési eszközök módosulnak a kijelölt területeken.
követelmény:	5/2020 (VI. 26.) 10.§ (2): A településrendezési eszközök készítésekor a gyümölcsstermesztést és -feldolgozást támogató szabályokat kell kidolgozni a helyi gazdálkodási hagyományokkal összhangban.
a követelmény teljesítése:	Településfejlesztési koncepció, stratégia jelen módosítás keretében nem készül, mivel nem új rendezési terv készül, csak a jelenleg hatályos településrendezési eszközök módosulnak a kijelölt területeken.
követelmény:	5/2020 (VI. 26) 10.§ (3): A településrendezési eszközök készítésekor le kell határolni a gyümölcsstermesztés térségi jelentőségű övezetét a valós területhasználat alapján, ahol beépítésre szánt területek közül kizárólag a gyümölcsstermesztésre, -tárolásra és -feldolgozásra szolgáló különleges mezőgazdasági üzemi terület jelölhető ki.
a követelmény teljesítése:	Településfejlesztési koncepció, stratégia jelen módosítás keretében nem készül, mivel nem új rendezési terv készül, csak a jelenleg hatályos településrendezési eszközök módosulnak a kijelölt területeken.

11. Felső-Tisza menti komplex tájgazdálkodási és turisztikai övezet	
követelmény:	5/2020 (VI. 26.) 11.§ (1): A településszerkezeti tervek készítése során a területfelhasználás rendszerét a beépítésre nem szánt területeken a vízgazdálkodási, a táj- és természetvédelmi, a tájgazdálkodási és a turisztikai célokkal összhangban kell megállapítani.
a követelmény teljesítése:	Új településszerkezeti terv jelen módosítás keretében nem készül, csak a jelenleg hatályos módosul a kijelölt területeken.
követelmény:	5/2020 (VI. 26.) 11.§ (2): A különleges mezőgazdasági üzemi terület vagy gazdasági terület kijelölését megelőzően vizsgálni kell, hogy az adott településen rendelkezésre áll-e más, olyan meglévő major vagy gazdasági telephely, mely alkalmas a fejlesztés megvalósítására.



a követelmény teljesítése:	Új különleges mezőgazdasági üzem vagy gazdasági terület kijelölése nem történik jelen módosítás során.
követelmény:	<i>5/2020 (VI. 26.) 11.§ (3): A természetvédelmi szempontból kiemelten kezelendő gyepterületek csak olyan korlátozott használatú mezőgazdasági terület területfelhasználási egységbe sorolhatók, melyek a gyepterületek fenntartását, kutatását és bemutatását szolgálják.</i>
a követelmény teljesítése:	Jelen módosítás során nem történik gyepterületeket érintő területfelhasználási módosítás.
követelmény:	<i>5/2020 (VI. 26.) 11.§ (4): Erdőterület területfelhasználási egység csak a mezőgazdasági (mezővédő fásítás), árvízvédelmi, táj- és természetvédelmi vagy a településökölógiai célokkal összhangban és a tájkarakterhez illeszkedő módon jelölhető ki.</i>
a követelmény teljesítése:	Jelen módosítások nem érintik a fentebb említett területeket.
követelmény:	<i>5/2020 (VI. 26.) 11.§ (5): Amennyiben a térségi szerkezeti terv nem vízgazdálkodási térségként jelöli az övezet területén lévő 1 ha feletti egybefüggő nádas művelési ágú alrészleteket, ex-lege védett lápokot és szikes tavakat, akkor azokat természetközeli terület területfelhasználásba kell besorolni.</i>
a követelmény teljesítése:	Jelen módosítások nem érintik a fentebb említett területeket.
követelmény:	<i>5/2020 (VI. 26.) 11.§ (6): Vizes élőhelyek csak olyan területfelhasználási egységbe sorolhatók, melyek azok fenntartását vagy élőhely-rekonstrukcióját biztosítják.</i>
a követelmény teljesítése:	Jelen módosítások nem érintik a fentebb említett területeket.
követelmény:	<i>5/2020 (VI. 26.) 11.§ (7): A VTT tározók területén a valós használatnak megfelelő területfelhasználási egységeket kell megállapítani.</i>
a követelmény teljesítése:	Jelen módosítások nem érintik a fentebb említett területeket.
követelmény:	<i>5/2020 (VI. 26.) 12§ (1): A helyi építési szabályzat készítése során a térségi és helyi sajátosságok (kiemelt agrártermékekre specializáltan) figyelembevételével rendelkezni kell a birtokközpont elhelyezésére alkalmas területek lehatárolásáról és az új birtokközponthoz kapcsolódó minimális birtoktest méretének, beépítésének helyi szabályairól.</i>
a követelmény teljesítése:	Jelen módosítások nem érintik a fentebb említett területeket.



követelmény:	5/2020 (VI. 26.) 12.§ (2): Új beépítésre szánt különleges mezőgazdasági üzemi terület kijelölése esetén a MaTrT 12.§ (3) bekezdésének előírását azzal az eltéréssel kell alkalmazni, hogy a területnövekmény legkevesebb 5%-ának megfelelő mértékben védelmi rendeltetésű erdőterületet (mezővédő erdősávként) kell kijelölni, mely elősegíti az adott fejlesztéshez kapcsolódó nagytáblák tagolását, a mezsgyék fásítását, a tájba illesztést és a szélerozió hatásának csökkentését. A kijelölést a biotóp-hálózati rendszer fejlesztésének szempontjai figyelembe vételével kell elvégezni.
a követelmény teljesítése:	Jelen módosítások nem érintik a fentebb említett területeket.
követelmény:	5/2020 (VI. 26.) 12.§ (3): Amennyiben a területek biológiai aktivitás-értékének számításáról szóló jogszabály előírásai szükségessé teszik, akkor az adott fejlesztés környezetében kell a (2) bekezdés szerinti módon további mezővédő védelmi rendeltetésű erdőterületet vagy korlátozott használatú mezőgazdasági területfelhasználást (állandó gyepek) kijelölni.
a követelmény teljesítése:	Jelen módosítások nem érintik a fentebb említett területeket.
követelmény:	5/2020 (VI. 26.) 13.§ (1): A megyei területfejlesztési dokumentumokat figyelembe véve a turisztikai infrastruktúra-hálózatok összehangolt fejlesztésére és tervezésére a településfejlesztési koncepcióban, valamint az integrált településfejlesztési stratégiában célokat, részcélokat és beavatkozásokat kell meghatározni.
a követelmény teljesítése:	Településfejlesztési koncepció, stratégia jelen módosítás keretében nem készül, mivel nem új rendezési terv készül, csak a jelenleg hatályos településrendezési eszközök módosulnak a kijelölt területeken.
követelmény:	5/2020 (VI. 26.) 13.§ (2): A folyószakaszokkal vagy holtágakkal rendelkező települések településfejlesztési koncepciójában, integrált településfejlesztési stratégiájában, olyan további célrendszert és beavatkozásokat kell meghatározni, amelyek a települési és a térségi turisztikai célokkal összhangban vannak.
a követelmény teljesítése:	Településfejlesztési koncepció, stratégia jelen módosítás keretében nem készül, mivel nem új rendezési terv készül, csak a jelenleg hatályos településrendezési eszközök módosulnak a kijelölt területeken.
követelmény:	5/2020 (VI. 26.) 13.§ (3): A településszerkezeti terv készítése során a turisztikai infrastruktúra-hálózatot úgy kell kialakítani, hogy azok kövessék a vízfolyásokat vagy a természetes és mesterséges tájlelemeket és érintsék a kulturális, valamint a természeti örökség értékeit.
a követelmény teljesítése:	Új településszerkezeti terv jelen módosítás keretében nem készül, csak a jelenleg hatályos módosul a kijelölt területeken.

19. Honvédelmi és katonai célú terület övezete	
követelmény:	OTrT 32.§ (1): A honvédelmi és katonai célú terület övezetét a településrendezési eszközökben kell tényleges kiterjedésének megfelelően lehatárolni.
a követelmény teljesítése:	A hatályos településrendezési eszközeink már tartalmazzák, a módosítás során nem történt új honvédelmi és katonai célú terület kijelölése.



követelmény:	OTrT 32.§ (2): <i>Az övezet (1) bekezdés alapján lehatárolt területét a településrendezési eszközökben</i> a) a b) pontban megfogalmazottak kivételével - minden területfelhasználási kategóriában - beépítésre szánt vagy beépítésre nem szánt különleges honvédelmi, katonai és nemzetbiztonsági célra szolgáló terület területfelhasználási egységbe kell sorolni; b) a zárt bekerített objektumok kivételével honvédelmi célú erdőterület területfelhasználási egységbe kell sorolni, ha az adott terület az erdők övezete által is érintett.
a követelmény teljesítése:	A hatályos településrendezési eszközeink már tartalmazzák, a módosítás során nem történt új honvédelmi és katonai célú terület kijelölése.
követelmény:	OTrT 32.§ (3): <i>A (2) bekezdésben foglalt területfelhasználási egység kijelölésének módosítása csak a honvédelemért felelős miniszter hozzájárulásával lehetséges.</i>
a követelmény teljesítése:	A hatályos településrendezési eszközeink már tartalmazzák, a módosítás során nem történt új honvédelmi és katonai célú terület kijelölése.

2024. augusztus

NYÍREGYHÁZA MEGYEI JOGÚ VÁROS

Településrendezési eszközeinek módosítása

Eljárás megnevezése:
MÓDOSÍTÁSOK VIII./2024.- 1 terület

Eljárás típusa:
Általános eljárás
(a 419/2021. (VII. 15.) Korm. rendelet alapján)
Záró szakmai véleményezési dokumentáció





ALÁÍRÓLAP

NYÍREGYHÁZA MEGYEI JOGÚ VÁROS

Általános eljárás – záró szakmai véleményezési dokumentáció

Terv készítő: Nyíregyháza Megyei Jogú Város Polgármesteri Hivatala
Főépítészeti Osztály

Tervező:


.....
Végh József
településmérnök
TT/15-0124


Városi főépítész:


.....
Kovács Rita
városi főépítész

Tervező munkatársak:


.....
Kovács Rita
építészmérnök
városépítési –városgazdálkodási
szakmérnök


.....
Kukucska Zsolt
okleveles építőmérnök


.....
Telekfiné Bódi Mária
okleveles településmérnök


.....
Máriás Éva
okleveles településmérnök



NYÍREGYHÁZA MEGYEI JOGÚ VÁROS
Településrendezési Tervének
- módosításához -

Általános eljárás – Záró szakmai véleményezési dokumentáció

Módosítások VIII./2024.

Tartalomjegyzék

1	Előzmény	7
1.1	A területre jelenleg hatályos koncepció és településrendezési eszközök.....	7
1.2	Átnézeti térkép.....	7
1.3	Átnézeti térkép – kivágatok.....	8
1.4	Módosítással érintett területek	8
1.5	Helyszín, környezet és a fejlesztés bemutatása	9
1.5.1	1. Beavatkozási pont	9
2	Beavatkozási pontok ismertetése	13
3	Településszerkezeti módosítások.....	14
3.1	Nyíregyháza Megyei Jogú Város Településszerkezeti Terv - Jelmagyarázat	15
3.2	Tervezett Szerkezeti Terv	16
3.3	Átnézeti térkép – kivágatok.....	17
4	Alátámasztó munkarész	18
4.1	Főépítési nyilatkozat.....	18
4.2	Településképi rendelettel összefüggő, a szabályozás kialakítására vonatkozó észrevételek.....	19
4.3	Új beépítésre szánt területek kijelölésére vonatkozó nyilatkozat	19
4.4	Közlekedési alátámasztó munkarész.....	20
4.5	Magyar Közút Nonprofit Zrt. Sz-Sz-B Vármegyei Igazgatóság Közútkezelői hozzájárulása... ..	21
4.6	NYÍRVV Nyíregyházi Városüzemeltető és Vagyonkezelő Kft. Kezelői hozzájárulása.....	25
4.7	Területfelhasználás változásra vonatkozó munkarész	28
5	Szabályozási módosítások	29
5.1	Hatályban lévő helyi építési szabályzat – változó bekezdések.....	29
5.2	Tervezett helyi építési szabályzat – módosító rendelet tervezet.....	29
6	A településrendezési eszközök tervezett módosítása és a hatályos területrendezési tervek közötti kapcsolat bemutatása	33
6.1	A magasabb rendű tervekkel való összhang igazolásához nyilatkozat	33
6.2	Övezeti lehatárolás.....	34
6.3	Rajzi mellékletek.....	35



Nyíregyháza Megyei Jogú Város Közgyűlése

Városstratégiai és Környezetvédelmi Bizottsága

88/2024. (V. 14.) számú
h a t á r o z a t a

Nyíregyháza 19/2005. (V.5.) önkormányzati rendelettel jóváhagyott helyi építési szabályzatának módosításáról és egységes szerkezetű szövegének megállapításáról szóló 21/2007. (VI. 12.) önkormányzati rendelet módosítására
(A rendezési terv módosítást kérelmeknek 2024. év május 1. megindítása)

A Bizottság

Nyíregyháza MJV Közgyűlésének a 26/2019. (XII.20.) önkormányzati rendelet 2. mellékletének 12.8. pontjában kapott felhatalmazása alapján

1. Nyíregyháza MJV helyi építési szabályzata és szabályozási terve módosításának elkészítéséhez **hozzájárul.**

2. A módosítások az alábbi területeket érintik:

1. Nyíregyháza, Tiszuvásvári út – Derkovits utca – Kassa köz csomópont fejlesztés megvalósításának céljából településrendezési eszközök módosítása
2. Nyíregyháza Déli Ipari Park – Infrastrukturális fejlesztései megvalósításának céljából településrendezési eszközök módosítása
3. Nyíregyháza, Tünde utca 26861/15 és 26861/16 hrsz.-ú ingatlanok Kertvárosias lakózónából (Lke) Kereskedelmi szolgáltató gazdasági zónába (Gk) történő átsorolása
4. A 3. beavatkozási pont kapcsán szükséges biológiai aktivitási érték visszapótlása
5. A LEGO Manufacturing Kft. 0726/112 és 0726/115 hrsz.-ú ingatlanjai Megújuló energiaforrás hasznosításának céljára szolgáló területbe sorolása
6. Nyíregyházi Ipari Park Nagyszállási csomópontjának kialakításához és a Nyíregyháza – Nagyszállás és Nagykálló (M3 autópálya) között tervezett kerékpárúthoz kapcsolódó szabályozási tervi módosítások

3. A Bizottság **utasítja** a városi főépítésszt, hogy a településrendezési tervek módosításának elkészítéséről intézkedjen, és a 419/2021. (VII. 15.) Korm. rendeletben meghatározott egyeztetési eljárás lebonyolítása után a terv módosítását Közgyűlésre terjessze elő.

Felelős: Kovács Rita városi főépítész.

Nyíregyháza, 2024. május 14.

Tormási Géza
a bizottság elnöke

Erről értesülnek:

- 1.) a Közgyűlés tagjai
- 2.) a címzetes főjegyző és a polgármesteri hivatal belső szervezeti egységeinek vezetői



Nyíregyháza Megyei Jogú Város Közgyűlése
Városstratégiai és Környezetvédelmi Bizottsága

130/2024. (VIII. 13.) számú
határozata

Nyíregyháza MJV szabályozási tervének és helyi építési szabályzatának
módosításával kapcsolatos állásfoglalásra a 2/2005. (I. 11.) Korm. rendelet alapján
a környezeti vizsgálat szükségességéről
(MÓDOSÍTÁSOK VIII./2024. – 1 terület, általános egyeztetési eljárás)

A Bizottság

a 419/2021. (VII. 15.) Korm. rendelet szerint folyamatban lévő alábbi rendezési terv módosítás
esetében:

- általános egyeztetési eljárásban MÓDOSÍTÁSOK VIII./2024. –címen, 1 területen történő módosítás

a 2/2005. (I. 11.) Korm. rendelet alapján beérkezett véleményeket megismerte, melyek alapján a
környezeti vizsgálat elkészítését **nem tartja szükségesnek.**

Amennyiben a környezetvédelemért felelős szervek véleménye ettől eltér - a Korm. rend. 5 §.(1)
bekezdése alapján - az érdekek tisztázására megbeszélést kell tartani az érintettekkel.

Nyíregyháza, 2024. augusztus 13.


Tormássi Géza
bizottság elnöke

Erről értesülnek:

- 1.) a Közgyűlés tagjai
- 2.) a címzetes főjegyző és a polgármesteri hivatal belső szervezeti egységeinek vezetői



Nyíregyháza Megyei Jogú Város Közgyűlése
Városstratégiai és Környezetvédelmi Bizottsága

131/2024. (VIII. 13.) számú
h a t á r o z a t a

Nyíregyháza 19/2005. (V.5.) önkormányzati rendelettel jóváhagyott helyi építési szabályzatának módosításáról és egységes szerkezetű szövegének megállapításáról szóló 21/2007. (VI. 12.) önkormányzati rendelet módosításához szükséges államigazgatási szervek általi vélemények kiértékelésének jóváhagyására
(MÓDOSÍTÁSOK VIII. – 1 területre – általános egyeztetési eljárás)

A Bizottság

az alábbi tárgyú folyamatban lévő rendezési terv módosítás esetében

- általános egyeztetési eljárásban 1 területre vonatkozó módosítás -

az előterjesztést megtárgyalta, a mellékelt államigazgatási szervek általi véleményeket megismerte, a mellékelt kiértékelést **elfogadja**.

Utasítja: a városi főépítést a tárgyi rendezési terv módosítás eljárásának tovább folytatására.

Felelős: Kovács Rita városi főépítész

Határidő: folyamatos

Nyíregyháza, 2024. augusztus 13.


Tormássi Géza
bizottság elnöke

Erről értesülnek:

- 1.) a Közgyűlés tagjai
- 2.) a címzetes főjegyző és a polgármesteri hivatal belső szervezeti egységeinek vezetői



**Nyíregyháza Megyei Jogú Város Közgyűlése
Városstratégiai és Környezetvédelmi Bizottsága**

**132/2024. (VIII. 13.) számú
határozata**

Nyíregyháza 19/2005. (V.5.) önkormányzati rendelettel jóváhagyott helyi építési szabályzatának módosításáról és egységes szerkezetű szövegének megállapításáról szóló 21/2007. (VI. 12.) önkormányzati rendelet módosításához szükséges partnerségi vélemények kiértékelésének jóváhagyására

(MÓDOSÍTÁSOK VIII. – 1 területre – általános egyeztetési eljárás)

A Bizottság

az alábbi tárgyú folyamatban lévő rendezési terv módosítás esetében

- általános egyeztetési eljárásban 1 területre vonatkozó módosítás -


az előterjesztést megtárgyalta - a 419/2021. (VII. 15.) Korm. rendelet és a 146/2023. (IV. 27.) Korm. rendelet alapján megtartott lakossági fórumokra és partnerségi egyeztetésre vélemény nem érkezett - és **elfogadja.**

Utasítja: a városi főépítést a tárgyi rendezési terv módosítás eljárásának tovább folytatására.

Felelős: Kovács Rita városi főépítész

Határidő: folyamatos

Nyíregyháza, 2024. augusztus 13.


Tormási Géza
bizottság elnöke

Erről értesülnek:

- 1.) a Közgyűlés tagjai
- 2.) a címzetes főjegyző és a polgármesteri hivatal belső szervezeti egységeinek vezetői



1 Előzmény

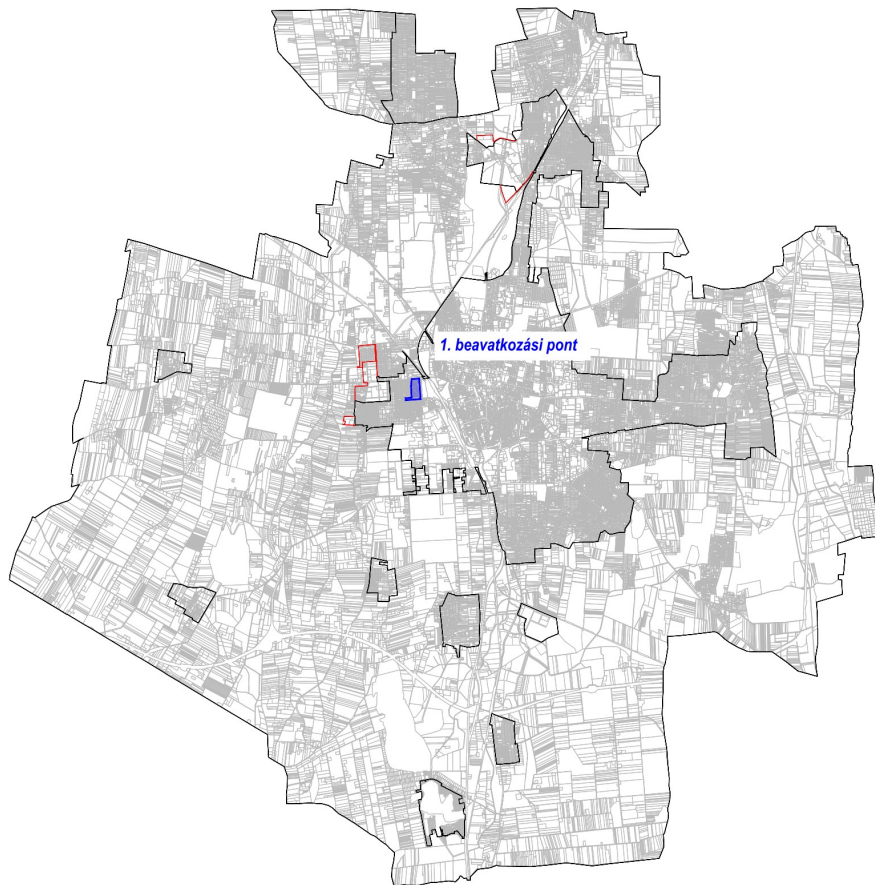
1.1 A területre jelenleg hatályos koncepció és településrendezési eszközök

117/2005. (V.4) sz. határozattal elfogadott településszerkezeti tervének és leírásának elfogadásáról

21/2007. (VI. 12.) sz. KGY rendelettel elfogadott Nyíregyháza Város Helyi Építési Szabályzatáról és Szabályozási tervének elfogadásáról

Tárgyi módosításokra az országos településrendezési és építési követelményekről szóló 253/1997. (XII.20.) Kormány rendelet (a továbbiakban: OTÉK) 2012. augusztus 6-án hatályos településrendezési követelményeinek, valamint jelmagyarázatának figyelembevételével kerül sor.

1.2 Átnézeti térkép



1.3 Átnézeti térkép – kivágatok

1. Beavatkozási pont



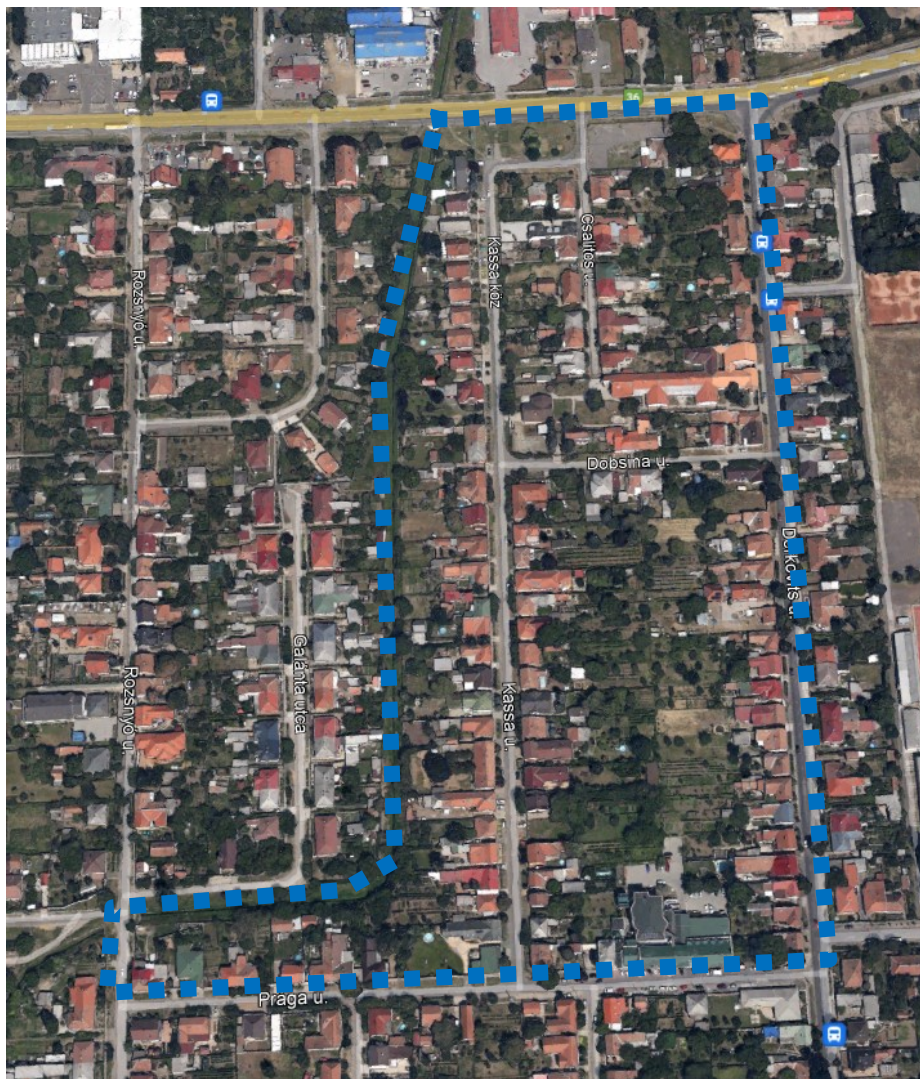
1.4 Módosítással érintett területek

Ssz.	Módosítás megindításáról szóló határozat száma	Szelvény-szám	Tervezési területek	Módosítás tárgya
1.	88/2024. (V.14.)	F4	I. rendű közlekedési célú közterület – Derkovits Gyula utca – Prága utca-7251 hrsz-ú csatorna	Nyíregyháza Megyei Jogú Város Önkormányzat fejlesztési elképzeléseinek megvalósíthatósága érdekében a Nyíregyháza 7250/12 hrsz.-ú ingatlan Közpark zónából (Z) II. rendű közlekedési célú közterületbe történő átsorolása szükséges. Z→Kóá

1.5 Helyszín, környezet és a fejlesztés bemutatása

1.5.1 1. Beavatkozási pont

Nyíregyházán a I. rendű közlekedési célú közterület – Derkovits Gyula utca – Prága utca- 7251 hrsz-ú csatorna által határolt tömbben helyezkedik el a tervezési terület.



(Forrás: <https://earth.google.com/web/>)

Nyíregyháza Megyei Jogú Város Önkormányzat fejlesztési elképzeléseinek megvalósíthatósága érdekében a Nyíregyháza 7250/12 hrsz.-ú ingatlan Közpark zóna (Z) területének egy részéből II. rendű közlekedési célú közterületbe történő átsorolása szükséges.

A tervezett csomópont kialakítására az érintett városrész többletforgalmának levezése érdekében van szükség. Ezen a területen a már megnövekedett lakossági forgalmat a jelenlegi úthálózat már nem képes fennakadások nélkül lebonyolítani. Ezek a forgalmi problémák jellemzően a kora reggeli és a délutáni órákban jelentkeznek. A mindennapi zavartalan közlekedés érdekében az Önkormányzat a jelenleg hatályban lévő településrendezési eszközök módosításával kívánja ezt a problémát megoldani.



Jelenlegi szabályozás	
Övezeti kód	Z
Terület-felhasználás	I. rendű nem közlekedési és nem vízgazdálkodási célú közterület (zöldterület, egészségügyi és véderdő)
Építészeti karakter	-
Építési övezet kialakult-e	-
Beépítési mód	-
Megengedett legkisebb telekméret	-
Megengedett legnagyobb beépítettség	-
Megengedett építménymagasság	-
Megengedett zöldfelület	-
Övezeti kód	KÖá
Terület-felhasználás	Közúti közlekedési zóna
Építészeti karakter	-
Építési övezet kialakult-e	-
Beépítési mód	-
Megengedett legkisebb telekméret	-
Megengedett legnagyobb beépítettség	-
Megengedett építménymagasság	-
Megengedett zöldfelület	-

A helyi építési szabályzat 12. § értelmében:

„KÖZPARK –KÖZTÉR ZÓNA (Z, Z-KK)

- (1) A közparkok –közkertek (közterek) céljára kijelölt területen a terület min. 50%-át zöldfelülettel, ill. vízfelülettel fedetten kell kialakítani, amennyiben szabályozási terv ettől eltérően nem rendelkezik. A közparkon, köztéren belül felszíni víztározók, dísztavak, szökőkutak létesíthetők.
- (2) A területen a pihenést és a testedzést szolgáló építmény (sétaút, pihenőhely, tornapálya, köztéri szobor, gyermekjátszóter, nyilvános WC) helyezhető el.
- (3) A területnek közútról, köztérről közvetlenül megközelíthetőnek kell lennie.
- (4) A zóna területén épület és építmény újonnan nem helyezhető el, kivéve a zóna alapvető rendeltetését biztosító, annak működtetéséhez településképi eljárással igazolt építmények (mint pl. zenepavilon, esőbeálló, ideiglenes, a működtetésére nézve 90 napot meg nem haladó időtartamig helyet foglaló mobil – nem pavilon – árusítóhely), a terület 0,5 %-a összterület mértékéig.
- (5) A területen
 - a) terepszint alatti garázsok közpark vagy köztér területén elhelyezhetők (kivéve Sóstógyógyfürdő területén, ahol ezek nem helyezhetők el), melyeket legalább 50 cm földtakarással kell ellátni,
 - b) a terepszint alatti garázsok földtakarással együtt is legfeljebb 1,0 m-rel emelkedhetnek a terepcsatlakozás fölé.
 - c) A terepszint alatti garázsok vagy parkolók részére építési telket kell kialakítani. A garázs fölötti zöldterületet közterületként kell kezelni.”

A helyi építési szabályzat 11. § (1) bekezdése értelmében:

„(1) Közúti közlekedési zóna (KÖá)

- a) A közúti közlekedés céljára kijelölt terület.



b) A területen

1. az országos és a helyi közutak, a kerékpárutak, a gépjármű-várakozóhelyek (parkolók, mélyparkolók), járdák és gyalogutak, mindezek csomópontjai, víz- elvezetési rendszere, környezetvédelmi létesítmények, a közművek és a hírközlés építményei, továbbá

2. a közúti közlekedést kiszolgáló

- közlekedési építmények,
- kereskedelmi, szolgáltató, vendéglátó, szálláshely szolgáltató épületek,
- igazgatási épületek,
- gazdasági célú épületek, azon belül a tulajdonos, a használó és a személyzet számára szolgáló lakások helyezhetők el.

c) Az elhelyezhető építményekhez önálló építési telket kell kialakítani. A telken belül a beépítés nagysága legfeljebb 5% lehet. Az építmények magassága a 7,5 m-t nem haladhatja meg.”

Tervezett szabályozás	
Övezeti kód	Z
Terület-felhasználás	I. rendű nem közlekedési és nem vízgazdálkodási célú közterület (zöldterület, egészségügyi és véderdő)
Építészeti karakter	-
Építési övezet kialakult-e	-
Beépítési mód	-
Megengedett legkisebb telekméret	-
Megengedett legnagyobb beépítettség	-
Megengedett építménymagasság	-
Megengedett zöldfelület	-
Övezeti kód	KÖá
Terület-felhasználás	Közúti közlekedési zóna
Építészeti karakter	-
Építési övezet kialakult-e	-
Beépítési mód	-
Megengedett legkisebb telekméret	-
Megengedett legnagyobb beépítettség	-
Megengedett építménymagasság	-
Megengedett zöldfelület	-

A helyi építési szabályzat 12. § értelmében:

„KÖZPARK –KÖZTÉR ZÓNA (Z, Z-KK)

- (1) A közparkok –közkertek (közterek) céljára kijelölt területen a terület min. 50%-át zöldfelülettel, ill. vízfelülettel fedetten kell kialakítani, amennyiben szabályozási terv ettől eltérően nem rendelkezik. A közparkon, köztéren belül felszíni víztározók, dísztavak, szökőkutak létesíthetők.
- (2) A területen a pihenést és a testedzést szolgáló építmény (sétaút, pihenőhely, tornapálya, köztéri szobor, gyermekjátszótér, nyilvános WC) helyezhető el.
- (3) A területnek közútról, köztérről közvetlenül megközelíthetőnek kell lennie.
- (4) A zóna területén épület és építmény újonnan nem helyezhető el, kivéve a zóna alapvető rendeltetését biztosító, annak működtetéséhez településképi eljárással igazolt építmények



(mint pl. zenepavilon, esőbeálló, ideiglenes, a működtetésére nézve 90 napot meg nem haladó időtartamig helyet foglaló mobil – nem pavilon – árusítóhely), a terület 0,5 %-a összterület mértékéig.

(5) A területen

- a) terepszint alatti garázsok közpark vagy köztér területén elhelyezhetők (kivéve Sóstógyógyfürdő területén, ahol ezek nem helyezhetők el), melyeket legalább 50 cm földtakarással kell ellátni,
- b) a terepszint alatti garázsok földtakarással együtt is legfeljebb 1,0 m-rel emelkedhetnek a terepcsatlakozás fölé.
- c) A terepszint alatti garázsok vagy parkolók részére építési telket kell kialakítani. A garázs fölötti zöldterületet közterületként kell kezelni.”

A helyi építési szabályzat 11. § (1) bekezdése értelmében:

„(1) Közúti közlekedési zóna (KÖZ)

a) A közúti közlekedés céljára kijelölt terület.

b) A területen

1. az országos és a helyi közutak, a kerékpárutak, a gépjármű-várakozóhelyek (parkolók, mélyparkolók), járdák és gyalogutak, mindezek csomópontjai, víz- elvezetési rendszere, környezetvédelmi létesítmények, a közművek és a hírközlés építményei, továbbá

2. a közúti közlekedést kiszolgáló

- közlekedési építmények,
- kereskedelmi, szolgáltató, vendéglátó, szálláshely szolgáltató épületek,
- igazgatási épületek,
- gazdasági célú épületek, azon belül a tulajdonos, a használó és a személyzet számára szolgáló lakások helyezhetők el.

c) Az elhelyezhető építményekhez önálló építési telket kell kialakítani. A telken belül a beépítés nagysága legfeljebb 5% lehet. Az építmények magassága a 7,5 m-t nem haladhatja meg.”

2 Beavatkozási pontok ismertetése

	Módosításra kijelölt terület	Módosítás célja és tárgya	Jelenlegi területhasználat	Hatályos területhasználat, övezet, HÉSZ	Terület (ha)	Biológiai aktivitási érték	Tervezett területhasználat, övezet, HÉSZ	Terület (ha)	Biológiai aktivitási érték	Egyéb szabályozási módosítás, megjegyzés
1.	Nyíregyháza I. rendű közlekedési célú közterület – Derkovits Gyula utca – Prága utca- 7251 hrsz-ú csatorna által határolt terület.	A Nyíregyháza 7250/12 hrsz.-ú ingatlan Közpark zóna (Z) területének egy részéből II. rendű közlekedési célú közterületbe történő módosítása valósul meg.	„kivett közterület”	Közpark zóna (Z)	0,014	-	Közúti közlekedési zóna (KÖá) Közpark zóna (Z)	0,014	-	-

Hatályos szabályozási terv kivonata

„Készült az állami alapadatok felhasználásával”

Tervezett szabályozási terv kivonata

„Készült az állami alapadatok felhasználásával”

HATÁSOK	
	A népesség demográfiai változása, lakásszükséglete: Nem változik, hatása nincs.
	A népesség fizikai, szellemi és lelki igényei: Nem változik, hatása nincs.
	A helyi népesség identitásának erősítése, kulturális örökség megőrzése: Nem változik, hatása nincs.
	A népesség megélhetését biztosító gazdasági érdekek: Nem változik, hatása nincs.
	A helyi társadalmi-gazdasági és infrastrukturális egyenlőtlenségek csökkentése: Nem változik, hatása nincs.
	Megfelelő színvonalú közlekedés kialakítása: Nem változik, hatása nincs.
	Lakó- és munkakörülmények: Nem változik, hatása nincs.
	Építészeti és régészeti örökség védelme: Épített örökségi elem a közelben nem található, ismert régészeti terület nem található a területen.
	Környezet-, természet- és tájvédelem: Nem változik, hatása nincs.
	Tájhasználat, tájszerkezet védelme: Nem változik, hatása nincs.
	Területtel, termőfölddel való takarékos gazdálkodás: Termőföld más célú hasznosítása nem történik.
	Természeti adottságok gyógyászati hasznosítása: Nem változik, hatása nincs.
	Honvédelem, nemzetbiztonság, katasztrófavédelem érdekei: Nem változik, hatása nincs.
	Ásványvagyon-gazdálkodás érdekei: Nem változik, hatása nincs.
	Infrastrukturális erőforrások kihasználása: Nem változik, hatása nincs.
	Zöldfelület-, környezet- és természetkímélő fejlesztések támogatása: Nem változik, hatása nincs.



3 Településszerkezeti módosítások

H a t á r o z a t - t e r v e z e t

**Nyíregyháza Megyei Jogú Város
Közgyűlésének
...../2024. (...) számú
h a t á r o z a t a**

**Nyíregyháza Megyei Jogú Város településszerkezeti terve és a szerkezeti terv leírás módosításának
jóváhagyására**

A Közgyűlés

az Épített környezet alakításáról és védelméről szóló többször módosított 1997. évi LXXVIII. törvény 9/B § (2) bekezdés a) pontjában kapott felhatalmazás alapján

- a/2024. (...) számú határozattal módosított és kiegészített településszerkezeti tervi leírást az alábbiak szerint módosítja:

- a Nyíregyháza MJV Polgármesteri Hivatalának Főépítési Osztálya által készített FŐÉP/804/2024. törzsszámú, 1 beavatkozási területre vonatkozó tervét figyelembe véve a város közigazgatási területére elfogadott településszerkezeti tervének módosítását a mellékelt településszerkezeti terv szerint **jóváhagyja**.

Nyíregyháza, 2024.

Dr. Kovács Ferenc
polgármester

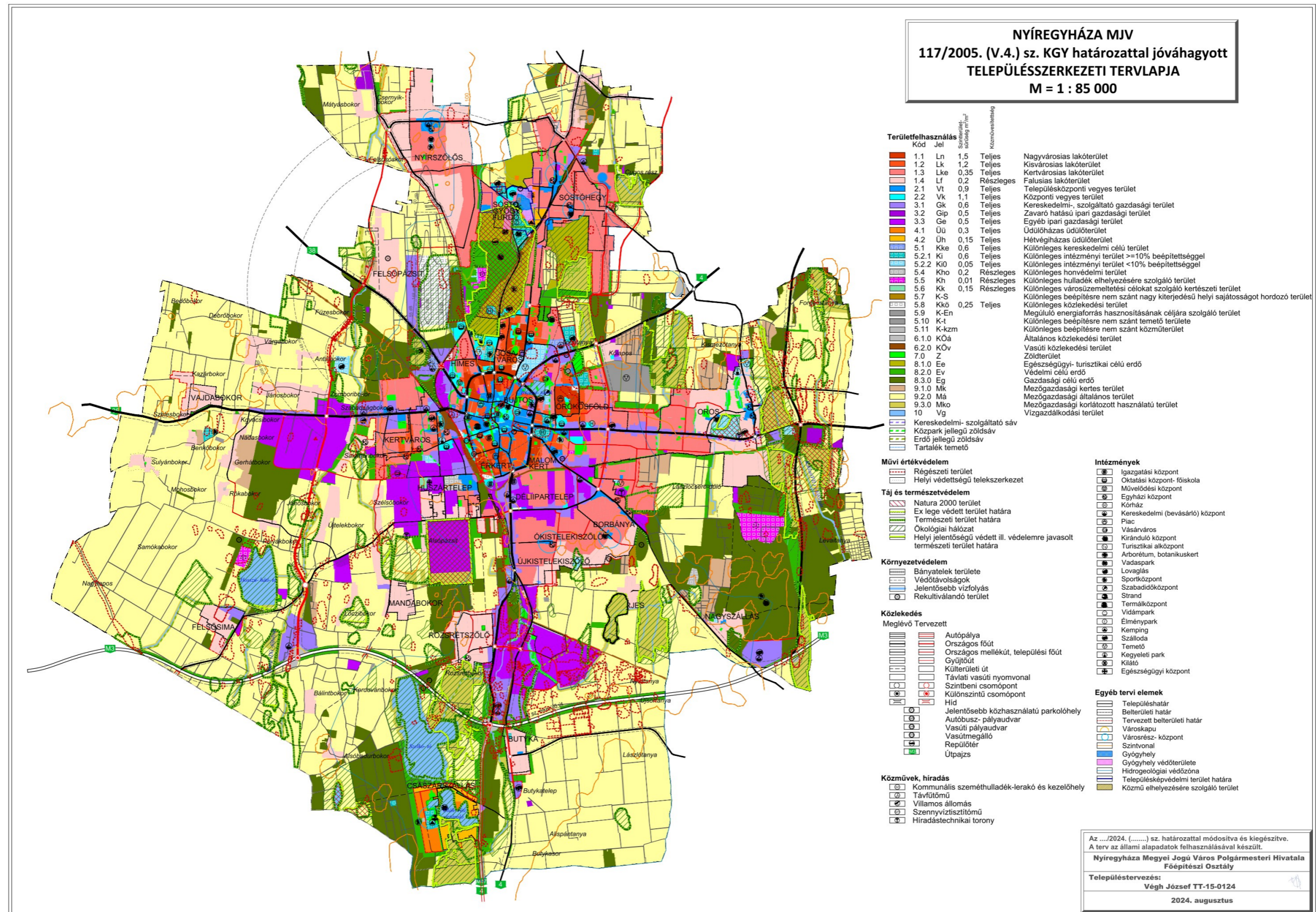
Dr. Szemán Sándor
címzetes főjegyző

Erről értesülnek:

- 1.) a Közgyűlés tagjai
- 2.) a címzetes főjegyző és a polgármesteri hivatal belső szervezeti egységeinek vezetői

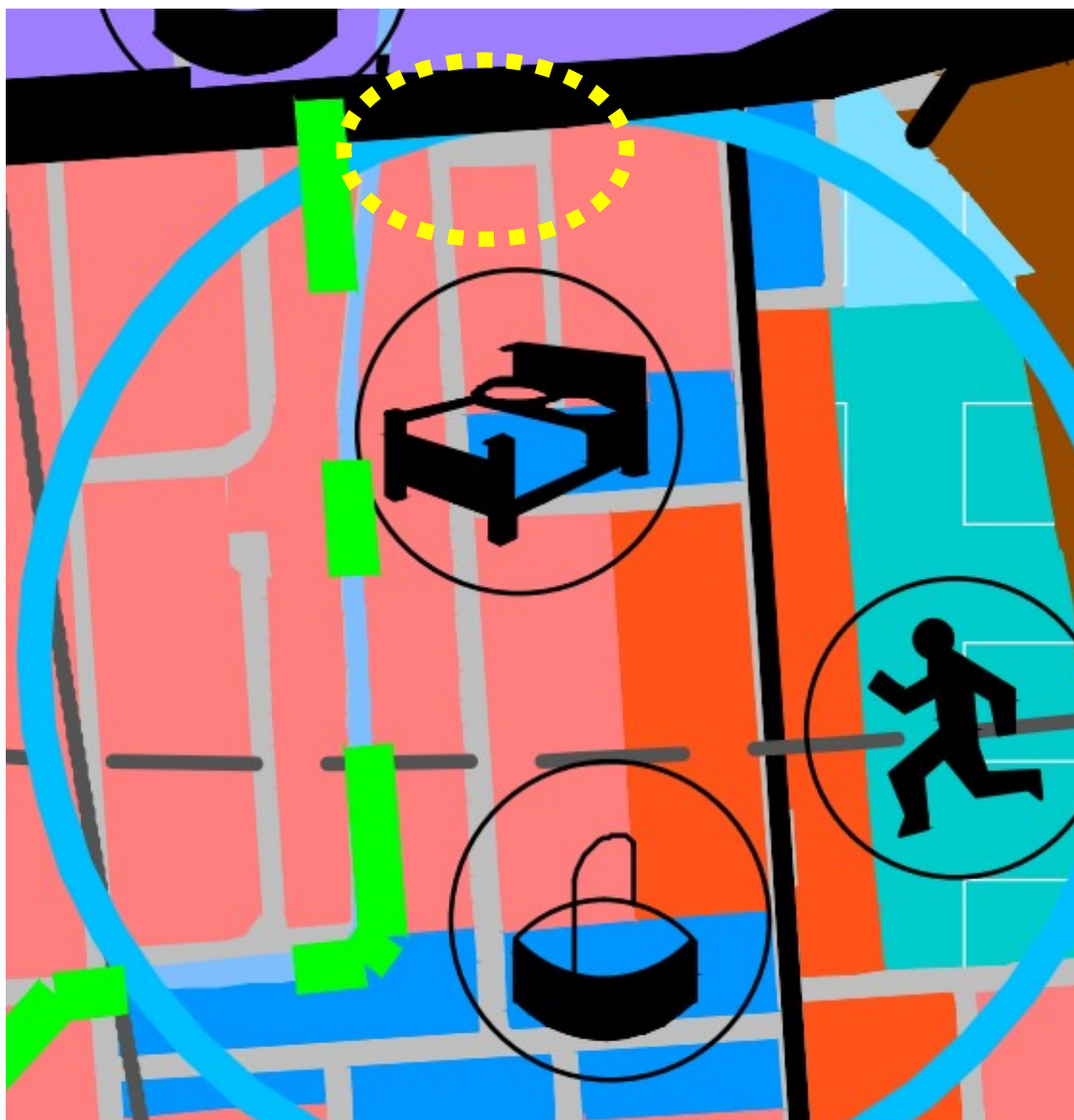


3.2 Tervezett Szerkezeti Terv



3.3 Átnézeti térkép – kivágatok

1. Beavatkozási pont





4 Alátámasztó munkarész

4.1 Főépítési nyilatkozat

1.	Tájrendezési munkarész	Jelen dokumentációhoz a területre vonatkozóan a munkarész nem került kidolgozásra, mivel a módosítás nem érinti a szakterületet, így a korábban elkészített munkarészek érdemben nem változnak.
2.	Környezetalakítási munkarész	Jelen dokumentációhoz a területre vonatkozóan a munkarész nem került kidolgozásra, mivel a módosítás nem érinti a szakterületet, így a korábban elkészített munkarészek érdemben nem változnak.
3.	Közlekedési munkarész	Jelen dokumentációhoz a területre vonatkozóan a munkarész kidolgozásra került, mivel a módosítás érinti a szakterületet.
4.	Közművek	Jelen dokumentációhoz a területre vonatkozóan a munkarész nem került kidolgozásra, mivel a módosítás nem érinti a szakterületet, így a korábban elkészített munkarészek érdemben nem változnak.
5.	Hírközlési munkarész	Jelen dokumentációhoz a területre vonatkozóan a munkarész nem került kidolgozásra, mivel a módosítás nem érinti a szakterületet, így a korábban elkészített munkarészek érdemben nem változnak.
6.	MTrT	Jelen dokumentációhoz a tervezési területre vonatkozóan a munkarész kidolgozásra került.
7.	Biológiai aktivitási érték	Jelen dokumentációhoz a területre vonatkozóan a munkarész nem került kidolgozásra, mivel nem történik új beépítésre szánt terület kijelölése.

Kovács Rita
városi főépítész



4.2 Településképi rendelettel összefüggő, a szabályozás kialakítására vonatkozó észrevételek

A tervezett módosítások – területi elhelyezkedésük és kiterjedésük alapján – érdemben nem befolyásolják a településképi kialakult jellegét. A Nyíregyháza Megyei Jogú Város önkormányzata Képviselőtestületének a Nyíregyháza Megyei Jogú Város településképi védelméről szóló 31/2017.(X.27.) önkormányzati rendeletében megfogalmazott településképi előírások összeegyeztethetőek a tervezett módosítás során részben megváltozó szerkezeti elemekkel.

Az esetlegesen felmerülő településképet befolyásoló szabályozási irányelvekre adott rendeleti válaszokat a hatályos rendelkezés már tartalmazza, azokon változtatni nem szükséges.

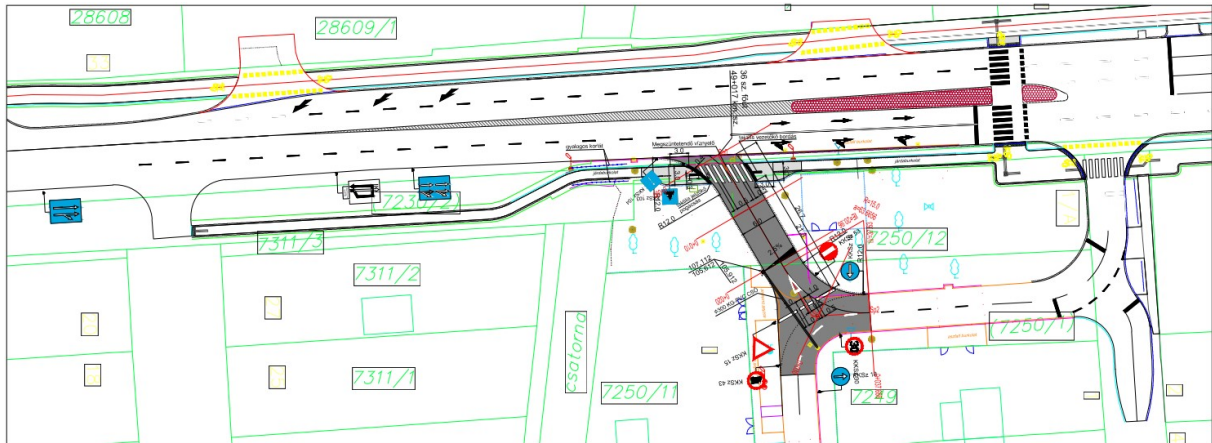
4.3 Új beépítésre szánt területek kijelölésére vonatkozó nyilatkozat

Új beépítésre szánt terület nem jön létre a módosítás során.

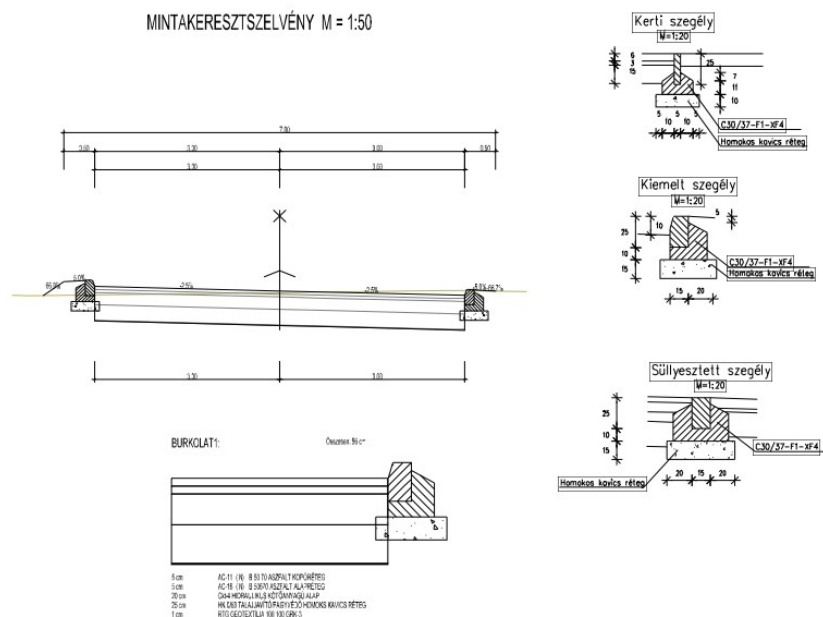
4.4 Közlekedési alátámasztó munkarész

Nyíregyháza Megyei Jogú Város Önkormányzata a Nyíregyháza Tiszavasvári út- Derkovits utca- Kassa köz csomópont kialakítását tervezi. A tervezett csomópont kialakítását követően a Tiszavasvári út- Kassa utca összeköttetése biztosítva lesz.

A tervezett csomópont kialakításához a jelenleg hatályos szabályozási terven lévő szabályozási elemek módosítása szükséges.



Nyíregyháza, Tiszavasvári út- Derkovits utca- Kassa köz csomópont fejlesztés helyszínrajz
Tervező: Szikszay Zoltán, Kam.sz.: KÉ-K/15-0526- VIASYS-PLAN Szolgáltató Kft. (4551 Nyíregyháza, Ezüsfenyő u. 19.)
Nyíregyháza, 2024.03.28.”



Nyíregyháza, Tiszavasvári út- Derkovits utca- Kassa köz csomópont fejlesztés mintakeresztmetsze
Tervező: Szikszay Zoltán, Kam.sz.: KÉ-K/15-0526- VIASYS-PLAN Szolgáltató Kft. (4551 Nyíregyháza, Ezüsfenyő u. 19.)



4.5 Magyar Közút Nonprofit Zrt. Szabolcs-Szatmár-Bereg Vármegyei Igazgatóság Közútkezelői hozzájárulása



Magyar Közút Nonprofit
Zártkörűen Működő Részvénytársaság
Szabolcs-Szatmár-Bereg Vármegyei Ig.
4400 Nyíregyháza, Bába tér 20.
Telefon: 42-819-490, Fax: 42-819-499
Web: www.kozut.hu, E-mail: info@szabolcs.kozut.hu

Iktatószám: **SZSZB-95/2/2024.**

Tárgy: Nyíregyháza, összekötő szakasz építés

Előadó: Nagy Fruzsina

Hivatk. sz.:

KÖZÚTKEZELŐI HOZZÁJÁRULÁS

Nyíregyháza Vármegyei Jogú Város Önkormányzata (4400 Nyíregyháza, Kossuth tér 1.) - továbbiakban, mint **jogosult** - részére a megbízásából eljáró VIASYS-PLAN Kft. (4551 Nyíregyháza, Ezüstkő utca 19.) kérelmére, a közútkezelői hozzájárulást a Magyar Közút Nonprofit Zrt. (a továbbiakban: Társaság) a következő feltételekkel adja meg:

Tervező(k):

Szikszay Zoltán (4551 Nyíregyháza, Ezüstkő utca 19.)

Tervszám(ok): U-120/2023

1. Az adott munkával / tevékenységgel kapcsolatos alapadatok:

- 1.1. A Nyíregyháza, Tiszavasvári utat és Kassa közt érintő összekötő útszakasz, egyirányú útcsatlakozás építése érintve a 36.sz. Polgár - Nyíregyháza másodrendű főutat a 49+017 km szelvényben a szelvényezés szerinti jobb oldalon.
- 1.2. A közút területén végzendő építési munkákhoz, annak tervezett megkezdését megelőzően legalább 15 nappal munkavégzési engedélyt kell kérni. A munkavégzési engedélyre vonatkozó kérelem elektronikusan a Magyar Közút Nonprofit Zrt. honlapján található e-ügyfélszolgálaton keresztül nyújtható be.
- 1.3. Az érintett közúti és igénybevételi adatok:

Közút száma	Szlv.k	Szlv.v	Igénybevétel módja	Hossz m	Szél. m	Terület m ²	Alapdíj HUF	Idő nap	Sz.	Bruttó érték
36	048+	049+	Részleges elkorlátozás	60	1,00	60,00	100	10	1	76.200
	1060	0047								
Mindösszesen:										76.200

- 1.4. A közúti közlekedésről szóló 1988. évi I. törvény végrehajtására kiadott 30/1988.(IV.21.) MT rendelet (a továbbiakban: MT rend.) 27. § (3) bekezdés a) pontja alapján a jelen közútkezelői hozzájárulás szerinti tevékenység kizárólag a Társaságunk Nyíregyházi mérnökség (4400 Nyíregyháza, Szerén u. 2.), tel. , szervezeti egységének szakfelügyelete mellett történhet.
A szakfelügyeletet Társaságunk - az MT rend. 27.§ (4) bekezdés alapján, a ténylegesen felmerült, szükséges költségek felszámítására figyelemmel - a következő egységdíjak szerinti díj ellenében végzi: szakfelügyeleti díj: 11.000,- Ft/óra + ÁFA; + a kiszállás díja: 100,- Ft/km + ÁFA.
Minden megkezdett óra és km esetén a teljes egységdíj felszámításra kerül. A díjat az igénybe vevő - az MT 27.§ (4) bekezdés értelmében - számla alapján, annak kézhezvételétől számított 15 napon belül köteles a Társaságunk részére megfizetni. A számla kiállításának alapja a Társaságunk által a szakfelügyelet helyszínén felvett szakfelügyeleti napló, amely az igénybe vevő szakfelügyelet helyszínén történő jelenléte hiányában is igazolja a szakfelügyelet elvégzését. Amennyiben a közútkezelői hozzájárulás szerinti tevékenységhez több alkalommal szükséges szakfelügyeletet biztosítani, úgy az elvégzett valamennyi szakfelügyeletre vonatkozó díjat tartalmazó számla kiállítására a közútkezelői hozzájárulás szerinti tevékenység befejezését követően - de évente legalább 1 alkalommal - kerül sor.
- 1.5. A megállapított díj(ak)at a munkavégzési engedély kiadását megelőzően kell Társaságunk számára befizetni.
- 1.6. A megállapított díj(ak)at átutalással kell a Magyar Közút Nonprofit Zrt. MBH Banknál vezetett 10300002-10460102-49020027 számú számlájára teljesíteni. A közlemény rovatban kérjük, hogy a jelen hozzájárulás számát (200055125/01 / SZSZB-95/2/2024.) és a befizetés jogcímét feltüntetni szíveskedjen. Jelen hozzájárulás egyben díjbekérőnek is minősül. Számla kiállítására csak a kiszabott díjak maradéktalan megfizetését követően kerül sor.



1.7. A munkavégzés megkezdéséhez – az állami vagyonról szóló 2007. évi CVI. törvény, az állami vagyonnal való gazdálkodásról szóló 254/2007. (X. 4.) Korm. rendelet valamint a nemzeti vagyonról szóló 2011. évi CXCVI. tv. alapján - az ingatlan használatára jogcímet biztosító megállapodás megkötése valamint amennyiben a megállapodásban díj került meghatározásra, annak megfizetése szükséges.

Az ingatlan használatára jogcímet biztosító megállapodás megkötésére vonatkozó kérelmet és annak mellékleteit a Magyar Közút Nonprofit Zrt, Vagyongazdálkodási és nyilvántartási Osztály részére postai (1024 Budapest, Fényes Elek utca 7-13.)úton vagy elektronikusan a Magyar Közút Nonprofit Zrt honlapján található e-ügyfélszolgálat tulajdonosi /vagyonkezelői nyilatkozat almenüpontján keresztül lehet megküldeni. Az ügyintézésrel kapcsolatos valamennyi információ (szükséges dokumentumok benyújtása, ügyintézési határidő stb) a honlapon megtalálható.

2. A kivitelezésre / tevékenységre vonatkozó feltételek:

2.1. A kivitelezés / tevékenység során betartandó műszaki, építési, forgalomtechnikai feltételek:

- 2.1.1. A tervezett építési munkák geometriai kialakítását, keresztmetszeti és hossz-szelvényi elrendezését, a beépítendő pályaszerkezet rétegtrendjét a Szabolcs-Szatmár-Bereg Vármegyei Igazgatóság jóváhagyó bélyegzőjével záradékolt (beleértve a közútkezelő által végzett módosításokat is) tartalmazó tervek, valamint ezen hozzájárulásban foglalt egyéb előírások szerint kell kialakítani.
- 2.1.2. A tervezett gyalogos-átkelőhely teljes szélességében süllyesztett szegélyt kell építeni, a csatlakozó járdafelületeket rámpásan kell kialakítani taktilis vezetősávok elhelyezésével a vonatkozó Útügyi Műszaki Előírások megfelelően.
- 2.1.3. A tervezett gyalogos-átkelőhelynél a csatlakozó járdafelületeket a terveknek megfelelő szélesíteni kell.
- 2.1.4. A forgalmi rendet (KRESZ-, útirányjelző táblák, burkolati jelek, stb.) a vonatkozó Útügyi Műszaki Előírások betartásával, a területileg illetékes vármegyei igazgatóság jóváhagyó bélyegzőjével záradékolt helyszínrajz szerint kell kialakítani.
- 2.1.5. A KRESZ-táblákat és útburkolati jeleket a vonatkozó Útügyi Műszaki Előírásoknak megfelelő minőségben és méretben kell létesíteni.
- 2.1.6. Az egységes megjelenés érdekében az új és a meglévő útburkolati jeleket a tervezési szakaszhatárok között ún. tartós kivitelű (3-4 év élettartamú) hideg- vagy melegplasztik festékanyaggal kell felfesteni, illetve felújítani.
- 2.1.7. A kijelölt gyalogos-átkelőhelynek kiemelt szintű, pozitív kontrasztos közvilágítását „A gyalogosközlekedés közforgalmú létesítményeinek tervezése” c., e-UT 03.07.25:2022 sz. ÚME 8.2.1. pontjában és a vonatkozó magyar szabvány előírásai szerint kell biztosítani. A meglévő közvilágítás megfelelőségét műszeres méréssel ellenőrizni szükséges.
- 2.1.8. A kijelölt gyalogos-átkelőhely emelt szintű útvilágításának kiépítéséről / bővítéséről az érintett települési önkormányzat köteles gondoskodni helyi önkormányzati feladatok keretében.
- 2.1.9. A közvilágítás oszlopait a kiemelt szegélyes útszakaszon úgy kell elhelyezni, hogy az oszlop széle főút esetén minimum 1,0 m, mellékút esetén 0,5 m távolságra legyen a kiemelt szegélytől, a kiemelt szegély nélküli útszakaszon a koronaélen belül nem kerülhet.
- 2.1.10. Az építési munkálatok befejezésével az érintett szakaszon a csapadékvíz elvezető / szikkasztó rendszert ki kell tisztítani, nyílt rendszernél az árok szabványos profilját biztosítani kell.
- 2.1.11. A burkolatban / padkában kialakított munkaárok oldalát függőleges, zártosrú dúcolással kell ellátni figyelembe véve a talaj állékonyságát, a talajmechanikai szakvéleményben foglaltakat, valamint a munkaterület mellett elhaladó forgalom által okozott dinamikus terheléseket is.
- 2.1.12. Az útsatlakozás burkolatának a közút burkolatához való csatlakozásnál a burkolat szélét aszfaltvágóval egyenesre kell vágni és a vágási felület mellé bitumenes tömítő szalagot kell beépíteni.
- 2.1.13. A kivitelezés során a közút burkolata nem bontható meg! A munkaidő végén és éjszakára nyitott munkagödör nem maradhat.
- 2.1.14. A tárgyi útterületet érintő kivitelezési, visszaépítési és ideiglenes forgalomszabályozási munkálatokat csak szakirányú kivitelező végezheti, házilagos kivitelezésben nem végezhető.
- 2.1.15. Amennyiben előre nem tervezhető okok (pl. közműhelyzet) miatt a burkolatbontás elkerülhetetlen, jogosult köteles a Társaságunk Szabolcs-Szatmár-Bereg Vármegyei Igazgatóságát haladéktalanul írásban értesíteni, helyszíni szemlét összehívni és szakfelügyeletet megrendelni.



2.2. A munkaterület / igénybevett terület helyreállítására, tisztítására vonatkozó feltételek:

- 2.2.1. A közúton lévő vagy ahhoz tartozó létesítmény, műtárgy, illetőleg úttartozék, automata forgalomszámláló mérőállomás, időjárásjelző állomás, detektorhurok, stb.- a hozzájárulás alapján végzett munkálatokból / tevékenységből eredően történő - megrongálódásából származó károkkért az anyagi és büntetőjogi felelősség a jogosultat terheli.
- 2.2.2. Amennyiben az építési területen földmérési alappont, geodéziai jel van, akkor annak védelembe helyezését biztosítani kell, illetve ideiglenes helyre történő áthelyezését az illetékes alappontokért felelős szervtől meg kell kérni és az építési munka kezdete előtt az áthelyezéséről, gondoskodni kell. A pontjel véletlen megsemmisülése esetén annak tényét az illetékes alappontokért felelős szervhez és a Társaságunk Szabolcs-Szatmár-Bereg Vármegyei Igazgatóságához írásban be kell jelenteni, továbbá a földmérési alappontot a beruházás terhére helyre kell állítani.
- 2.2.3. A gyalogosforgalom folyamatosságának fenntartása érdekében szükség esetén a kivitelező köteles gyalogos hid-provizóriumról gondoskodni. Hasonlóképpen a kivitelező köteles gondoskodni az ingatlanok gépjárművel történő megközelítésének biztosításáról.
- 2.2.4. A munkálatok befejezése után az igénybevett közúti területet - adott esetben beleértve a csapadékvíz elvezető árkot is -, továbbá az egyéb érintett területeket (zöldsávot, járdát, stb.) annak tulajdonosa, illetve kezelője eltérő rendelkezése hiányában - eredeti állapotának megfelelően helyre kell állítani.
- 2.2.5. A megbontott padkát jól tömöríthető szemcsés anyaggal kell visszatölteni és Try: 90%-os mértékűre kell tömöríteni. Az útpadka felső 10 cm-es rétegét Földdel kell feltölteni, amelyet behengerelve és füvesítve kell helyreállítani az árok felé történő 5%-os lejtés kialakításával.

2.3. Ideiglenes forgalomkorlátozásra vonatkozó feltételek:

- 2.3.1. A tervdokumentáció nem tartalmazza az építés alatti forgalomkorlátozási terveket. Az érintett szakaszra vonatkozó építés alatti forgalomkorlátozást a vonatkozó előírások figyelembevételével külön meg kell tervezetni. Az építés alatti forgalomkorlátozási terveket a „Munkavégzési engedély” megkérését megelőzően legalább 30 nappal korábban 3 példányban kell benyújtani a Szabolcs-Szatmár-Bereg Vármegyei Igazgatósághoz a közútkezelői hozzájárulás kiadása érdekében. Jóváhagyott forgalomkorlátozási terv nélkül az országos közutat érintő kivitelezési munka nem végezhető.

2.4. Egyéb feltételek:

- 2.4.1. Jogosult köteles a végleges forgalmi rendhez tartozó jelzések kihelyezését-bevonását a tábla-kihelyezési adatlapokon dokumentálni. A jóváhagyott forgalomtechnikai terv szerint a kivitelező az adatlapokat kitöltve és aláírva a műszaki átadás-átvételi eljárás során köteles átadni a Társaságunk részére. Amennyiben a műszaki átadás-átvételi eljárás során a forgalmi rend módosítását eredményező előírás történik, azt újabb tábla-kihelyezési adatlap kitöltésével kell dokumentálni és a Társaságunk részére át kell adni.
- 2.4.2. Közútkezelői hozzájárulás vagy a közútkezelői hozzájárulásban előírt munkavégzési engedély hiányában ideiglenes forgalomkorlátozás bevezetése és az építési munka megkezdése tilos! Tájékoztatjuk, hogy ha a közutat nem közlekedési célból a közútkezelő hozzájárulása nélkül illetőleg az abban előírt feltételektől eltérően vették igénybe, a Társaságunk a közúti közlekedésről szóló 1988.évi I. törvény 37.§ (2) bekezdése alapján a közlekedési hatóságnál eljárást kezdeményez(het).
Tájékoztatjuk továbbá, hogy a közúti közlekedésről szóló 1988. évi I. törvény végrehajtásáról szóló 30/1988. (IV. 21.) MT rendelet 29.§ (1) bek. alapján ha a nem közlekedési célú vagy a rendkívüli igénybevétel miatt a helyreállítás befejezésétől számított 3 éven belül a közúton süllyedés vagy más hiba keletkezik a közútkezelői hozzájárulás jogosultja köteles azt kijavítani.
- 2.4.3. Ha a közút vagy tartozékainak átalakítása, korszerűsítése, felújítása folytán a létesítmény vagy tartozékainak végleges, vagy ideiglenes átalakítása, vagy áthelyezése válik szükségessé, azt a jogosult tűrni köteles.
- 2.4.4. A közutakat és tartozékait, föld, gép, szerszám és anyag tárolására felhasználni tilos. A közúton a munkálatok tartama alatt a víz akadálytalan lefolyásáról (különös tekintettel a csapadékvíz-elvezető rendszer folyamatos működőképességére is), a sár és egyéb szennyeződés, idegen anyag (kő, fa, stb.) eltakarításáról építetőknek folyamatosan gondoskodnia kell.
- 2.4.5. Jogosultnak / építetőknek az érintett közműveket fenntartó szervek külön engedélyt, illetőleg a munka kivitelezéséhez szükséges egyéb engedélyeket (hozzjárulásokat) külön kell megkérnie.



2.4.6. Amennyiben a közutat érintően az átépítés egyéb közművek kiváltását, védelembe helyezését teszi szükségessé, akkor ahhoz közútkezelői hozzájárulásunkat szintén meg kell kérni.

3. Vegyes rendelkezések:

- 3.1. Jelen közútkezelői hozzájárulásunkat a közúti közlekedésről szóló 1988. évi I. törvény alapján adtuk ki.
- 3.2. Az igénybevételt kérő a hozzájárulás megtagadása miatt vagy a közútkezelői hozzájárulásban megállapított feltételekkel szemben a közlekedési törvényről szóló 1988. évi I. törvény alapján közlekedési hatósághoz fordulhat. (részletes információ: www.kormanyhivatal.hu)
- 3.3. A közútkezelői hozzájárulásban foglalt feltételek vitatása esetén azok megváltoztatását a(z) Szabolcs-Szatmár-Bereg Vármegyei Kormányhivatal Közlekedési, Műszaki Engedélyezési és Fogyasztóvédelmi Főosztály Ütügyi Osztály által kiadandó létesítési engedély ellen kérelem benyújtásával egyidőben - a kérelem részeként - lehet kezdeményezni.
- 3.4. Jelen közútkezelői hozzájárulás a kiadásának napjától számított 2 évig érvényes. Amennyiben ez időn belül a kivitelezést nem kezdik meg, akkor közútkezelői hozzájárulásunkat ismételtlen meg kell kérni.
- 3.5. A közút helyreállításra 3 év garanciavállalást írunk elő jogosult részére, melyet Társaságunk javára kiállított bankgarancia formájában vagy banki letéttel kell teljesíteni.
- 3.6. A munka befejezése után a forgalombahelyezési eljárásig az Igazgatóság részére 1 pld megalósulási tervet kell - lehetőség szerint elektronikus formában (CAD - dwg) is - benyújtani.
- 3.7. A létesítmény műszaki átadás-átvételi és használatbavételi engedélyezési eljárására a Szabolcs-Szatmár-Bereg Vármegyei Igazgatóságot meg kell hívni. Az eljárás során a vonatkozó előírások alapján 2 pld minősítési bizonylatot át kell adni.
- 3.8. Ezen közútkezelői hozzájárulás fakívágásra nem jogosít, amennyiben a kivitelezés során fakívágás szükséges, arra külön hozzájárulást kell kérni.
- 3.9. A tárgyi közút átépítése miatt a megváltozott útterület (az érintett ingatlanok) megosztásának, a tulajdonjog, valamint az út geometria változásának az ingatlan-nyilvántartásba történő átvezetéséről a jogosultnak intézkednie kell. Az ingatlanmegosztáshoz Társaságunk - előzetes egyeztetése alapján - hozzájárulását kell kérni, majd az így jóváhagyott dokumentációt a közút/csomópont forgalomba helyezését megelőző 30 napon belül jogosultnak be kell nyújtani a területileg illetékes Földhivatalhoz.
- 3.10. A közút mellett munkát végző személyeket munkavédelmi oktatásban kell részesíteni, és szabványos védőmellénnyel, védősisakkal kell ellátni. Közúti munkaterületen az egyéni védőeszközök használata kötelező!
- 3.11. Jelen közútkezelői hozzájárulásban foglaltak maradéktalan betartásáért a jogosult felelős!
- 3.12. Felhívjuk a jogosult és a kivitelező figyelmét, hogy a téli üzemeltetési időszakban - november 10. és március 15. között az országos közutat érintő kivitelezési munkát végezni tilos!

Nyíregyháza, 2024. január 25. Magyar Közút Nonprofit Zrt.
Szabolcs-Szatmár-Bereg Vármegyei Igazgatóság
4400 Nyíregyháza, Búza tér 20.
Adószám: 14805749-2-44
1807

Bodócs János

vármegyei forgalomtechnikai és kezelői o

Németh Zsolt

Németh Zsolt István
vármegyei fejlesztési és felújítási ov

Kapják:

1. VIASYS-PLAN Kft. + 1 pld. terv
2. Nyíregyházi mérnökség + 1 pld. terv
3. Irrattár



4.6 NYÍRVV Nyíregyházi Városüzemeltető és Vagyonkezelő Nonprofit Kft. Kezelői hozzájárulása



NYÍRVV NYÍREGYHÁZI VÁROSÜZEMELTETŐ ÉS VAGYONKEZELŐ NONPROFIT KFT.

4400 NYÍREGYHÁZA, TIZZÉR U. 2-4.
LEVÉLTÁRSI CÍME NYÍREGYHÁZA, Pf. 134
TELEFON: +36 42 548 460; FAX: +36 42 548 461
E-MAIL: VARSZUZEMLI@NYIRVV.HU

Tárgy: Nyíregyháza, Tiszavasvári út
– Kassa köz összekötő útszakasz
építés

Iktatószám: K24/000157

Ügyintéző: Balogh Norbert

KEZELŐI HOZZÁJÁRULÁS

Kérelmező: Viasys-Plan Kft.
4400 Nyíregyháza, Ezüstfenyő u. 19.

kérelmére és adatközlési bejelentésére hozzájárulok a Nyíregyháza, Tiszavasvári út – Kassa köz összekötő útszakasz építéséhez a Szikszay Zoltán által készített, 2023. 11. keltezésű terv alapján, **ezen hozzájárulásban előírtak betartása feltételével.**

Fokozottan felhívom a figyelmet az alábbi feltételekre:

- A tervezett útépitést a Szikszay Zoltán által készített, 2023. 11. keltezésű, U-120/2023. tervszámú tervek alapján kell kialakítani.
- Az ideiglenes forgalomtechnikai terveket a kivitelezés megkezdése előtt 15 nappal be kell nyújtani Társaságunkhoz jóváhagyásra.
- A tervezési terület csapadékvíz elvezetése a szomszédos ingatlanok érdekséremlé nélkül, az érintett terület vízvezető rendszerével összhangban tervezendő, ill. építendő ki, ahhoz igazodnia kell. A csapadékvíz elvezetését egyeztetni kell Társaságunkkal. (Nyíregyháza, Tüzér u. 2-4.)

Társaságunk, mint Nyíregyháza Megyei Jogú Város Önkormányzatának tulajdonában lévő közterületek kezelője az útügyi érdekek miatt a forgalmi rend megváltoztatására, az út átépítésére a jogát fenntartja, azt érintően építendő és mindenkori jogutódja kártérítési igénye kizárásával.

Felelős beruházó: Nyíregyháza Megyei Jogú Város Önkormányzata
4400 Nyíregyháza, Kossuth tér 1.

A munkálatok befejezését követően az eredeti állapotnak megfelelően kell helyreállítani a közutat, ill. közterületet, ez alatt érteni kell Társaságunk által jóváhagyott engedélyezési tervekben szereplő létesítmények megépítését, ill. ezen hozzájárulásban rögzített feltételek betartását.

Közterületet érintő kivitelezési munkálatok kezdési feltételei:

- A Közlekedési Felügyelőség által kiadott építési engedély.
- A kivitelezési munkálatok előtt Társaságunktól bontási engedélyt kell kérni.
- Az út, ill. közterület területét érintő kivitelezési munkálatokhoz szakirányú kivitelező.



WWW.NYIRVV.HU





- Amennyiben a kivitelezés során közterület igénybe vételére kerül sor, Társaságunkkal közterület bérleti szerződést kell kötni.

November 15.- március 15. között közúttal kapcsolatos munka nem végezhető, amennyiben az engedély hatálya több évig tart, a felbontott utat - függetlenül attól, hogy a létesítmény elhelyezése megtörtént-e vagy sem - november 15-ig forgalom lebonyolítására alkalmas állapotba helyre kell állítani, és a munkálatokat folytatni csak a következő év március 15-e után lehet.

A munkálatok végzésének ideje alatt a hozzájárulásban előírt feltételek, a KRESZ előírásai, a 2/1999. (I.18.) KHVM. sz. rendelettel módosított az utak forgalomszabályozásáról és a közúti jelzések elhelyezéséről szóló 20/1984. (XII.21.) KM. sz. rendelet előírásai betartandók. A mulasztásból eredő mindennemű anyagi kárért és személyi sérülésért kivitelező a felelős.

Forgalomszabályozási feltételek:

- Felhívom a figyelmet, hogy csak szabványos méretű és kivitelű forgalomszabályozási és elkorlátozási eszközök, elemek alkalmazhatók.
- Az e-UT 04.05.14:2020 "Közutakon folyó munkák elkorlátozása és ideiglenes forgalomszabályozása" előírásainak betartása kötelezően biztosítandó.
- A közúti forgalom biztonságát veszélyeztető kivitelezési ütem, munkafázis, gépmozgás, stb. esetén, forgalmi irányokból kiiktatott jelzőörök állítása kötelező a 2/1999. (I.18.) KHVM. sz. rendelettel módosított 20/1984. (XII.21.) KM. sz. r. arra vonatkozó előírásainak betartása feltételével.
- Kivitelező az ideiglenes forgalomszabályozási eszközök állapotát folyamatosan ellenőrizni és karbantartani köteles.

A kezelői hozzájárulás egy példányát a munkahelyen kell tartani és az ellenőrzésre jogosult felszólítására, azt be kell mutatni.

A kérelmező, ill. kivitelező személyében beálló változást Társaságunk Közterület-kezelési és Közlekedési Irodájával cégszerűen közölni kell.

Jelen hozzájárulás alapján végzett munkák költségei Társaságunkra nem háríthatók át.

A közúton, ill. közterületen a munkálatok tartama alatt a víz akadálytalan lefolyásáról, a sár- és egyéb szennyeződés, idegen anyag (kő, fa, stb.) eltakarításáról kivitelező folyamatosan köteles gondoskodni.

A közút, ill. közterület területén lévő geodéziai jeleket és létesítményeket megváltoztatni, a közút területén vagy határán az alatt vagy felett lévő közműveken, vagy egyéb létesítményeken, műtárgyakon, vagy úttartozékon, engedély nélkül változást eszközölni nem szabad!

A közúton, ill. közterületen lévő vagy azt érintő létesítmény, műtárgy, illetőleg úttartozékok - hozzájárulásban engedélyezett munkálatok következtében történt - megrongálódásból származó és egyéb károkért az anyagi és büntetőjogi felelősség kérelmezőt, kivitelezőt egyetemlegesen terheli.

Ha a hozzájárulás alapján elhelyezett létesítményekben keletkezett meghibásodás miatt a közutat, ill. közterületet igénybe kell venni, azt a közmű fenntartója a meghibásodástól



számított 24 órán belül köteles bejelenteni, és ezzel kapcsolatban hozzájárulást kérni a megkezdett munka befejezésére.

A létesítmény megszűnése, vagy felhagyása esetén a kérelmező köteles a közutat, ill. közterületet saját költségén eredeti állapotnak megfelelően helyreállítani.

A létesítmény fenntartásáról és mindenkori tisztántartásáról a kérelmező a közút, ill. a közterület állagának sérelme nélkül a forgalom zavartalanságának biztosítása mellett köteles gondoskodni.

Ezen hozzájárulás nem mentesít a munka kivitelezéséhez szükséges egyéb engedélyek megszerzésének kötelezettsége alól.

Jelen hozzájárulást a "közúti közlekedésről" szóló 1988. évi I. törvény, valamint annak végrehajtásáról rendelkező 30/1988. (IV. 21) Mt. rendelet alapján adtam ki.

Amennyiben kérelmező a kezelői hozzájárulásban írt feltételekkel nem ért egyet, az 1988. évi I. tv. 36. §. (2) bck. alapján (útesatlakozás esetén az 1988. évi I. tv. 39. §. (2) bek. alapján) a feltételek megváltoztatása érdekében kérelemmel fordulhat a Közlekedési Felügyelőséghez (4400 Nyíregyháza, Hatzel tér 10.sz.), mint I. fokú közlekedési hatósághoz.

Nyíregyháza, 2024. február 29.

NYÍRVV Nonprofit Kft.
4400 Nyíregyháza, Tüzér u. 2-4.
- 6 -

Dr. Pazonyi Péter
ügyvezető

Balogh N

Értesülnek:

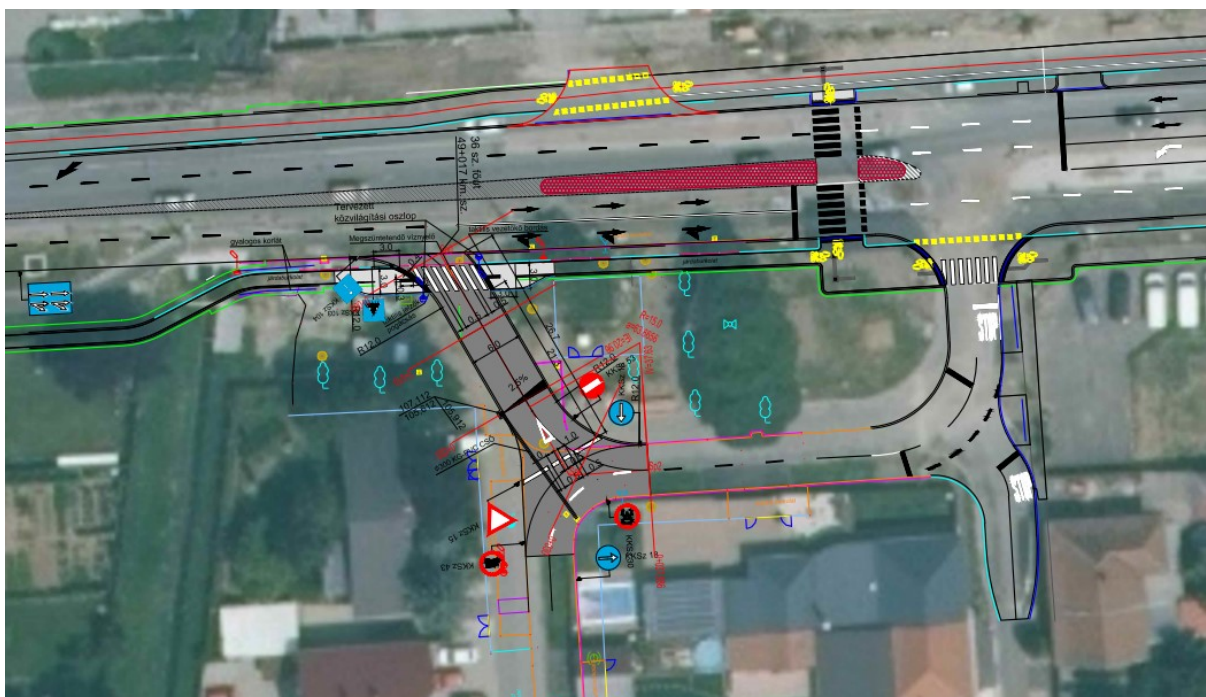
- 1./ Címzett
- 2./ Irrattár

4.7 Területfelhasználás változásra vonatkozó munkarész

A Magyar Közút Nonprofit Zrt. és a Nyíregyháza Megyei jogú Város Önkormányzata konzorciumi megállapodása alapján valósulna meg a Nyíregyháza, Tiszavasvári út – Derkovits utca – Csalitos utca csomópont átépítése.

A város a lakossági igényeken felül, a Tiszavasvári úton található cégek érdekeit is szem előtt tartja és igyekszik minden szempontból kedvező feltételeket megteremteni számukra, ezzel is elősegítve a város fejlődő gazdasági életét.

A Fészek utca felől érkező forgalom számára tiltott a balra kanyarodó forgalmi irány, ennek megoldásaként a lehetséges csomóponti kialakítások megvizsgálásra kerültek és a megoldási javaslatok közül a Kassa köz/Csalitos utca irányába történő kihajtás létesítése bizonyult a leoptimalisabbnak. A csatlakozás kiépítésével egy indirekt - azaz először jobbra ki, majd balra-visszafordító létesítésével biztosíthatóvá válhat a Fészek utca felől érkező forgalmi irány ingatlanok felé történő kiszolgálása is.





5 Szabályozási módosítások

5.1 Hatályban lévő helyi építési szabályzat – változó bekezdések

A módosítások nem teszik szükségessé a helyi építési szabályzat szövegének módosítását.

5.2 Tervezett helyi építési szabályzat – módosító rendelet tervezet

RENDELET-TERVEZET

**Nyíregyháza Megyei Jogú Város
Polgármesterének
...../..... (.....) Nyíregyháza Megyei Jogú Város
Önkormányzata Közgyűlése
hatáskörében eljárva meghozott önkormányzati
rendelete**

**Nyíregyháza 19/2005. (V.5.) önkormányzati rendelettel jóváhagyott helyi építési szabályzatának módosításáról és egységes szerkezetű szövegének megállapításáról szóló 21/2007. (VI. 12.) önkormányzati rendelet módosításának jóváhagyására
(MÓDOSÍTÁSOK VIII. – 1 terület)**

**Nyíregyháza Megyei Jogú Város Önkormányzatának Közgyűlése hatáskörében eljárva
Nyíregyháza Megyei Jogú Város Polgármestere**

az Épített környezet alakításáról és védelméről szóló 1997. évi LXXVIII. törvény 9/B. § (2) bekezdés b) pontjában, a 62. § (6) bekezdés 6.) pontjában kapott felhatalmazás alapján, Magyarország helyi önkormányzatairól szóló 2011. évi CLXXXIX. törvény 13. § (1) bekezdésében, az épített környezet alakításáról és védelméről szóló 1997. évi LXXVIII. törvény 6. § (1) bekezdésében meghatározott feladatkörében eljárva, a településtervek tartalmáról, elkészítésének és elfogadásának rendjéről, valamint egyes településrendezési sajátos jogintézményekről szóló 419/2021. (VII. 15.) Korm. rendelet (a továbbiakban: Korm. rendelet) 69. § (2) bekezdésében és 11. mellékletében biztosított véleményezési jogkörében eljáró

Szabolcs-Szatmár-Bereg Vármegyei Kormányhivatal Állami Főépítési Iroda
Szabolcs-Szatmár-Bereg Vármegyei Kormányhivatal Környezetvédelmi, Természetvédelmi és Hulladékgazdálkodási Főosztály Komplex Engedélyezési, Természetvédelmi és Nyilvántartási Osztály
Hortobágyi Nemzeti Park Igazgatóság
Felső-Tisza-vidéki Vízügyi Igazgatóság
Országos Vízügyi Főigazgatóság
Szabolcs-Szatmár-Bereg Vármegyei Katasztrófavédelmi Igazgatóság
Szabolcs- Szatmár- Bereg Vármegyei Kormányhivatal Népegészségügyi Főosztály
Közegészségügyi Osztály
Budapest Főváros Kormányhivatala Országos Közúti és Hajózási Hatósági Főosztály
Gyorsforgalmi Útügyi Osztály
Építési és Közlekedési Minisztérium
Építési és Közlekedési Minisztérium Léginavigációs és Repülőtéri Hatósági Főosztály



Honvédelmi Minisztérium Állami Légügyi Főosztály, mint Katonai Légügyi Hatóság
Szabolcs-Szatmár-Bereg Vármegyei Kormányhivatal Közlekedési, Műszaki, Engedélyezési és Fogyasztóvédelmi Főosztály Útügyi Osztály
Budapest Főváros Kormányhivatala Építésügyi és Örökségvédelmi Főosztály
Szabolcs-Szatmár-Bereg Vármegyei Kormányhivatal Nyíregyházi Járási Hivatal, Hatósági Főosztály Építésügyi és Örökségvédelmi Osztály
Szabolcs-Szatmár-Bereg Vármegyei Kormányhivatal Földhivatali Főosztály Földügyi Igazgatási Osztály
Hajdú-Bihar Vármegyei Kormányhivatal Agrárügyi Főosztály Erdőfelügyeleti Osztály
Honvédelmi Minisztérium Hatósági Főosztály
Szabolcs-Szatmár-Bereg Vármegyei Rendőr-főkapitányság Rendészeti Igazgatóság Közlekedésrendészeti Osztály
Szabályozott Tevékenységek Felügyeleti Hatósága Bányászati és Gépipari Főosztály Miskolci Bányafelügyeleti Osztály
Nemzeti Média- és Hírközlési Hatóság - Debreceni Hatósági Iroda
Országos Atomenergia Hivatal Nukleáris Biztonsági Igazgatósága
Budapest Főváros Kormányhivatala Népegészségügyi Főosztály Közegészségügyi Osztály 1.
Nyíregyháza Rendőrkapitányság Közrendvédelmi és Határrendészeti Osztály
Szabolcs-Szatmár-Bereg Vármegyei Önkormányzati Hivatal Megyei Főépítész

a Korm. rendelet 69.§ (2) bekezdésre figyelemmel a Szabolcs-Szatmár-Bereg Vármegyei Kormányhivatal Állami Főépítésze záró szakmai véleményének megadásával a következőket rendeli el:

Nyíregyháza Megyei Jogú Város Városstratégiai és Környezetvédelmi Bizottsága, valamint Nyíregyháza Megyei Jogú Város Jogi, Ügyrendi és Etikai Bizottsága véleményének kikérésével a következőket rendeli el:

1.§. Ör. 1. számú mellékletét képző szabályozási tervlapok módosítását jelen rendelet 1. melléklete szerinti 1 beavatkozási pontra jóváhagyja.

II. Záró rendelkezések

2. §.(1) Ez a rendelet a kihirdetést követő napon lép hatályba és a következő napon hatályát veszíti. Rendelkezéseit a hatálybalépést követően induló ügyekben alkalmazni kell.

(2) A hatálybalépést megelőzően érkezett és jogerősen még el nem bírált ügyekben jelen rendelet akkor alkalmazható, ha a rendelet a kérelem tárgyára vonatkozóan kedvezőbb előírásokat tartalmaz.

Nyíregyháza, 2024. augusztus

Dr. Kovács Ferenc
polgármester

Dr. Szemán Sándor
címzetes főjegyző



KÖTELEZŐ RAJZI SZABÁLYOZÁSI ELEMEK

Table with 2 columns: Nem települési döntési szint, Települési döntési szint. Lists various land use categories like FELÜLETEK (I. rendű közlekedési célú közterület, etc.) and HATÁRVONALAK (Tervezett belterület határa, etc.).

NYÍREGYHÁZA MJV SZABÁLYOZÁSI TERVÉNEK JELMAGYARÁZATA

Table with 2 columns: Nem települési döntési szint, Települési döntési szint. Lists line symbols (VONALAK) such as Tervezett szabályozási vonal, Változtatási tilalom, Építési vonal, etc.

Table with 2 columns: Nem települési döntési szint, Települési döntési szint. Lists point symbols (PONTSZERŰ VAGY JELKÉPES ELEMEK) such as Transzformátor helye, Egyes telkekre, építési helyre, etc.

TÁJÉKOZTATÓ RAJZI ELEMEK (melyekhez nem tartozik szabályozási előírás)

Table with 2 columns: Nem települési döntési szint, Települési döntési szint. Lists symbols for informational elements like Közlekedésből származó zaj mérése javasolt, Tervezett telekhatár, Magánút, etc.

MEGJEGYZÉS: * Kötelező, amennyiben a szabályozási területen jelölt építési telek határai nem változnak. Változás esetén az építési hely határait elvi építési engedély keretében kell tisztázni.

VONALAS ELEMEK ÁBRÁZOLÁSI HIERARCHIÁJA (FEDETTSÉGI SORRENDJE)

- 1. Település közigazgatási határa
2. Belterületi határ
3. Szabályozási vonal
4. Beépítésre szánt terület határa külterületen
5. Építési övezeteket, övezeteket elválasztó határvonal
6. Telekhatár

- Művi védelmi határvonalak
1. Műemléki környezet határa
2. Helyi települési érték védelmi terület határa

- Táj- és természetvédelmi határvonalak
1. Tájvédelmi körzet határa
2. Országos természetvédelmi terület határa
3. Helyi jelentőségű természetvédelmi terület határa

SZÖVEGES SZABÁLYOZÁSI ELEMEK

Ln123456 Építési övezet jele

Beépítésre szánt területek

- Ln nagyvárosias lakózóna
Lk kisvárosias lakózóna
Lke kertvárosias lakózóna
Lf falusias lakózóna
Vt településközpont vegyes zóna
Vk központi vegyes zóna
Gk kereskedelmi, szolgáltató gazdasági zóna
Gip zavaró hatású ipari gazdasági zóna
Ge egyéb ipari gazdasági zóna
Úú üdülőházas üdülőzóna
Úh hétvégi házas üdülőzóna
Kke különleges kereskedelmi célú zóna
Ki különleges közhasználatú építményi zóna a funkció megjelölésével >=15% beépítettséggel
Kk0 különleges közhasználatú építményi zóna a funkció megjelölésével <15% beépítettséggel
Kho különleges honvédelmi és belbiztonsági zóna
Kh különleges hulladék elhelyezésére szolgáló zóna
Kk különleges városüzemeltetési célokat szolgáló kertészeti zóna
Kk0 különleges közlekedési zóna

Beépítésre nem szánt területek

- KOa közúti közlekedési zóna
KOk vasúti közlekedési zóna
Z közpark zóna
Ev védelmi rendeltetésű erdőzóna
Ee egészségügyi, szociális, turisztikai rendeltetésű erdőzóna
Eg gazdasági rendeltetésű erdőzóna
Mk mezőgazdasági kertes zóna
Má mezőgazdasági általános zóna
Mko mezőgazdasági korlátozott használatú zóna
VG vízgazdálkodási zóna
K-En különleges beépítésre nem szánt, megújuló energiaforrás hasznosításának céljára szolgáló terület
K-t különleges beépítésre nem szánt temető terület
K-S különleges beépítésre nem szánt nagy kiterjedésű helyi sajátosságú terület
K-kzm különleges beépítésre nem szánt közmű terület

- Ln X.... a első szám azt jelzi, hogy az építési övezet melyik építészeti karakterbe tartozik
1. belvárosi
2. polgárvárosi
3. mezővárosi
4. belső kertességi
5. külső kertességi
6. tanya-bokros
7. egyéb

- Ln .X.... a második szám azt jelzi, hogy az építési övezet kialakult vagy nem kialakult kategóriába tartozik
0. kialakult
1. nem kialakult

- Ln .X... a harmadik szám azt jelzi, hogy az építési övezetben milyen beépítési mód alkalmazható
1. szabadonálló - telepszerű
2. szabadonálló - általános
3. oldalhatáron álló
4. iker
5. zárt sorú - általános
6. zárt sorú - keretes
0. adottságtól függően
X,Y,Z sajátos előírás

- Ln ...X... a negyedik szám azt jelzi, hogy az építési övezetben mennyi a megengedett legkisebb építési telek nagysága
1. 180 m2
2. 450 m2
3. 600 m2
4. 720 m2
5. 1000 m2
6. 1500 m2
7. 2500 m2
8. 4000 m2
9. 10000 m2
0. adottságtól függően
X,Y,Z sajátos előírásaként meghatározott

- LnX... a ötödik szám azt jelzi, hogy az építési övezetben mennyi a megengedett legnagyobb beépítettség mértéke
1. = < 5%
2. = < 15%
3. = < 20%
4. = < 30%
5. = < 40%
6. = < 50%
7. = < 60%
8. = < 80%
9. = < 100%
X,Y,Z sajátos előírásaként meghatározott

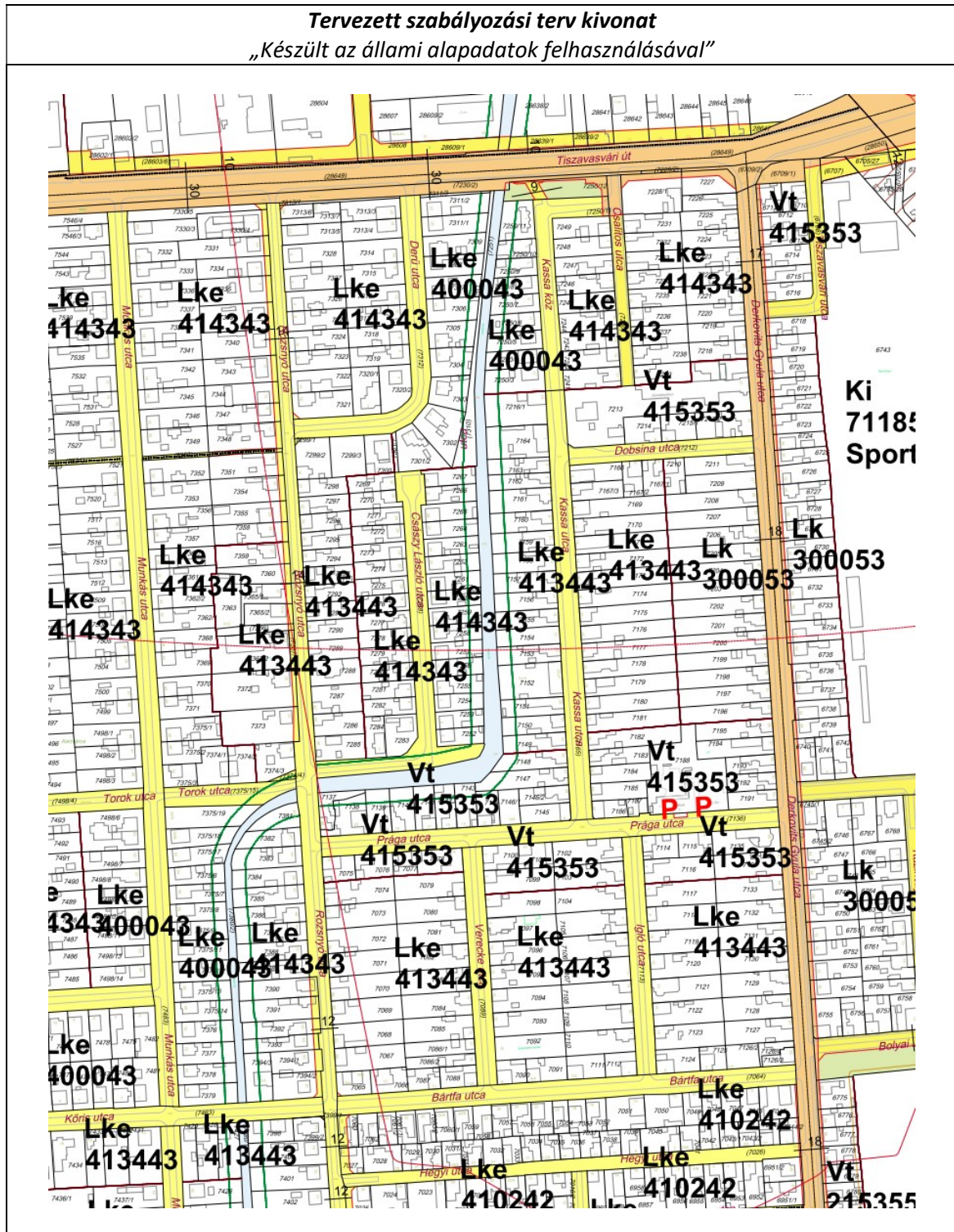
- LnX... a hatodik szám azt jelzi, hogy az építési övezetben mi a megengedett építménymagasság
1. = < 3,5 m
2. = < 4,5 m
3. = < 6,5 m
4. = < 7,5 m
5. 7,5-9,5 m
6. 9,5-12,5 m
7. 12,5-16,0 m
0. adottságtól függően
X,Y,Z sajátos előírásaként meghatározott

Ln 2154X5(B) Sajátos építési övezet jele, a zárójelbe tett betű a vonatkoztatási terület jelére utal

Készült az állami alapadatok felhasználásával



1. Beavatkozási pont





6 A településrendezési eszközök tervezett módosítása és a hatályos területrendezési tervek közötti kapcsolat bemutatása

6.1 A magasabb rendű tervekkel való összhang igazolásához nyilatkozat

A területfejlesztési koncepció, a területfejlesztési program és a területrendezési terv tartalmi követelményeiről, valamint illeszkedésük, kidolgozásuk, egyeztetésük, elfogadásuk és közzétételük részletes szabályairól szóló 218/2009. (X.06.) kormányrendelet szerinti adatszolgáltatási eljárás során beérkezett, a térségi övezetekre vonatkozó lehatárolások adatállományait a vonatkozó tervi állományokba beépítésre kerültek.

Nyíregyháza, 2024. augusztus



Végh József
településmérnök
TT/15-0124



6.2 Övezeti lehatárolás

A területrendezési és településrendezési tervek kapcsolatát szabályozó,

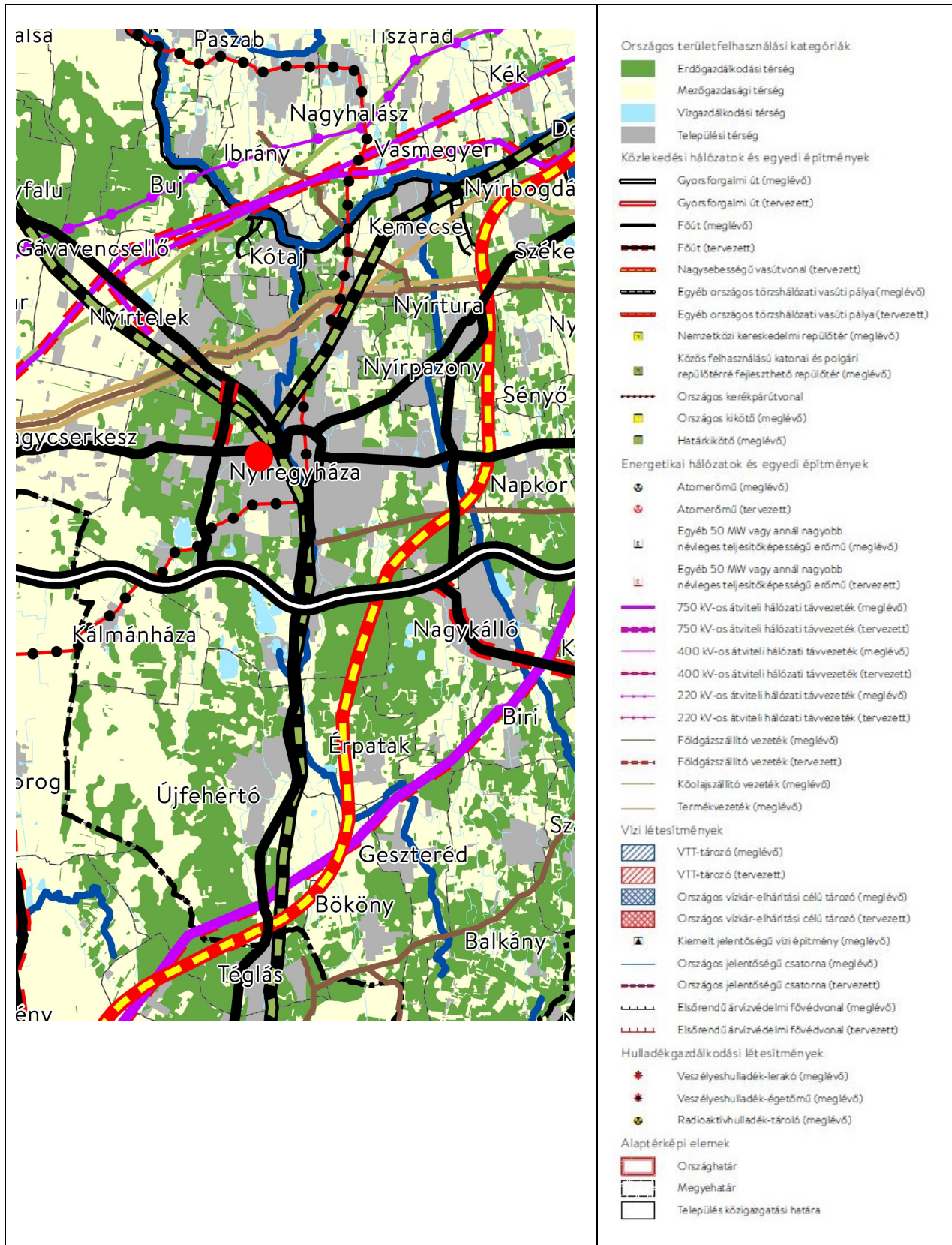
- a települési önkormányzatok részére kötelező jogszabályok:
 - Magyarország és egyes kiemelt térségeinek területrendezési tervéről szóló 2018. évi CXXXIX. törvény (továbbiakban MaTrT),
 - a területfejlesztésről és a területrendezésről szóló 1996. évi XXI. törvény (Tftv),
- Szabolcs-Szatmár-Bereg Megyei települési önkormányzatok részére kötelező jogszabály:
 - Szabolcs-Szatmár-Bereg vármegyei területrendezési tervéről szóló 9/2023.(II.24.) sz. megyei önkormányzati rendelet

Ssz.	Övezetek megnevezése	Övezeti érintettség		MTrT szerinti tervezési területen	Hatályos terv szerinti tervezési területen		Módosítás után a terület nagysága		Változás mértéke	
		Közigazgatási területen	Tervezési területen		ha	ha	%	ha	%	ha
				ha						
1.	Erdőgazdálkodási térség	érinti	érinti	9626,04	7000,872	72,73	7001,929	72,74	+1,057	+0,01
2.	Mezőgazdasági térség	érinti	érinti	8386,80	6556,872	78,18	6548,598	78,08	-1,057	-0,10
3.	Vízgazdálkodási térség	érinti	nem érinti	504,89	504,89	0	0	0	0	0
4.	Települési térség	érinti	nem érinti	8584,39	8584,39	0	0	0	0	0
5.	Sajátos területfelhasználású térség	érinti	nem érinti	352,04	352,04	0	0	0	0	0
6.	Az országos műszaki infrastruktúra-hálózatok és a műszaki infrastruktúra egyedi építményeinek elhelyezésével igénybevett területek	érinti	nem érinti	617,53 km	617,53 km	0	0	0	0	0
7.	Ökológiai hálózat magterületének övezet	érinti	nem érinti	2053,5	2068,27	0	0	0	0	0
8.	Ökológiai hálózat ökológiai folyosójának övezet	érinti	nem érinti	1356	1386,01	0	0	0	0	0
9.	Ökológiai hálózat puffer-területének övezet	érinti	nem érinti	480,2	482,17	0	0	0	0	0
10.	Kiváló termőhelyi adottságú szántóterületek övezete	érinti	nem érinti	24,7	24,7	0	0	0	0	0
11.	Jó termőhelyi adottságú szántók övezete	érinti	nem érinti	31,6	31,6	0	0	0	0	0
12.	Erdők övezete	érinti	nem érinti	2344,8	2344,8	0	0	0	0	0
13.	Erdőtelepítésre javasolt terület övezete	érinti	érinti	7544,2	7519,96	99,68	0	0	0	0
14.	Tájképvédelmi terület övezete	érinti	nem érinti	1707,5	1707,5	0	0	0	0	0
15.	Világörökségi és világörökségi várományos terület övezete által érintett települések	nem érinti	nem érinti	-	-	-	-	-	-	-
16.	Vízminőség-védelmi terület övezete	érinti	érinti	13218,5	13218,5	100	0	0	0	0
17.	Nagyvízi meder övezete	nem érinti	nem érinti	-	-	-	-	-	-	-
18.	VTT- tározók övezete	nem érinti	nem érinti	-	-	-	-	-	-	-
19.	Honvédelmi és katonai célú terület övezete	érinti	nem érinti	27,76	27,76	0	0	0	0	0
20.	Ásványi nyersanyag-gazdálkodás terület övezete	érinti	nem érinti	30,78	30,78	0	0	0	0	0
21.	Rendszeresen belvízjárta terület övezete	nem érinti	nem érinti	-	-	-	-	-	-	-
22.	Tanyás területek övezete	érinti	nem érinti	-	-	-	-	-	-	-
23.	Térszervező városok és hagyományosan vidéki települések övezete – <i>Regionális jelentőségű térszervező város</i>	érinti	nem érinti	-	-	-	-	-	-	-
24.	Térségi együttműködések övezete – <i>Debrecen-Nyíregyháza urbanizációs tengely</i>	érinti	nem érinti	-	-	-	-	-	-	-
25.	Határon átnyúló együttműködés övezete	nem érinti	nem érinti	-	-	-	-	-	-	-
26.	Gyümölcsstermesztés térségi jelentőségű övezete	érinti	nem érinti	-	-	-	-	-	-	-
27.	Felső-Tisza menti komplex - és nyírségi vegyes tájgazdálkodási és turisztikai övezetek – <i>Nyírségi vegyes tájgazdálkodási és turisztikai övezet</i>	érinti	nem érinti	-	-	-	-	-	-	-



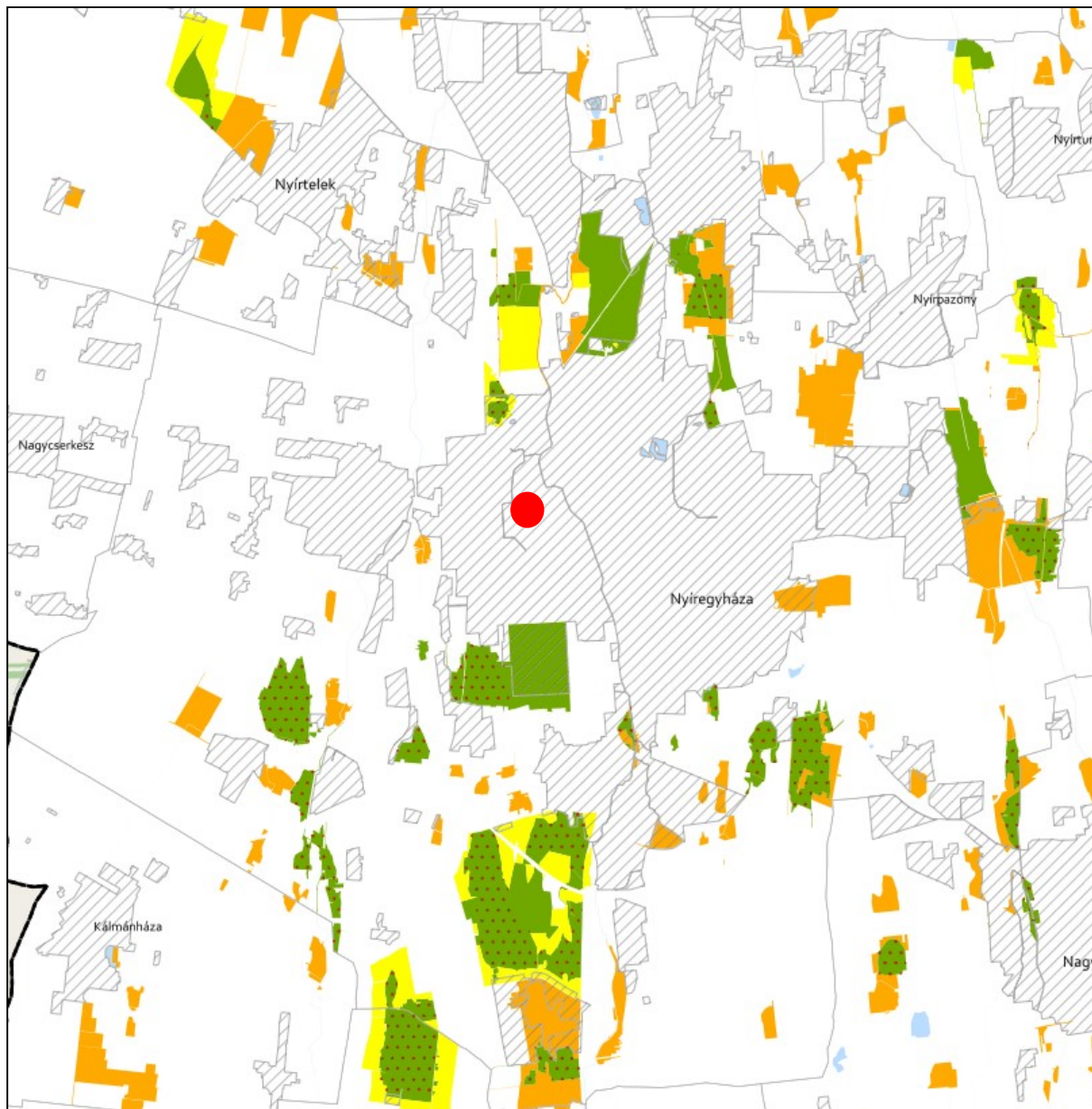
6.3 Rajzi melléletek

Az ország szerkezeti terve (részlet) /a beavatkozási területek piros színnel jelölve a térképrészleten/













ÖKOLÓGIAI HÁLÓZAT ÖVEZETEI 3.1. melléklet az 5/2020. (VI. 26.) önkormányzati rendelethez került




JELMAGYARÁZAT

-  Ökológiai hálózat magterületének övezete
-  Ökológiai hálózat ökológiai folyosójának övezete
-  Ökológiai hálózat pufferterületének övezete

Alaptérkép elemei

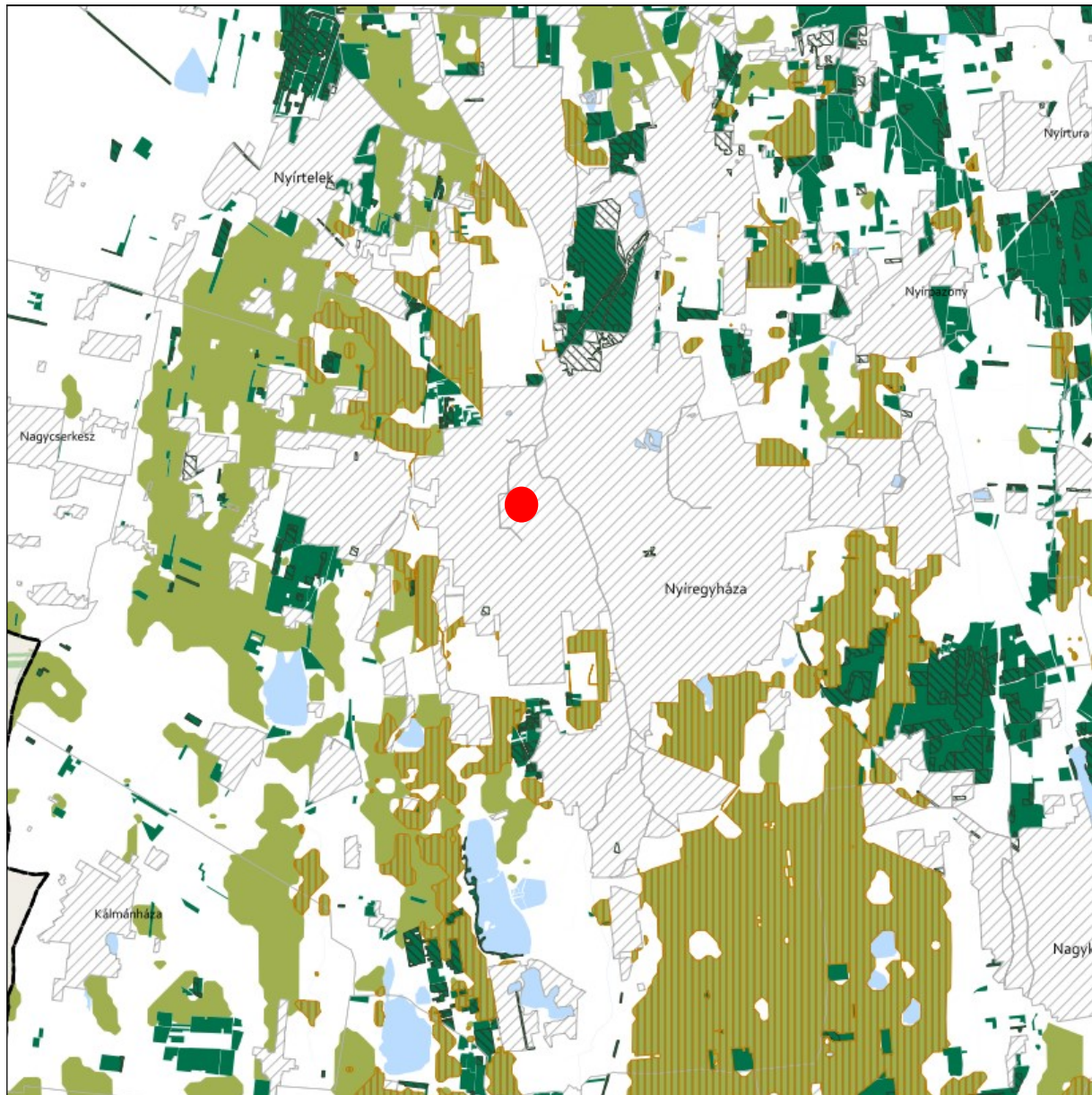
-  Települési terület
-  Vízfolyás, vízfelszín
-  Településhatár
-  Megyehatár
-  Országhatár

Tájékoztató elem



-  Védett természeti területek





**ERDŐK ÖVEZETE ÉS ERDŐTELEPÍTÉSRE JAVASOLT TERÜLET ÖVEZETE 3.3. melléklet
az 5/2020. (VI. 26.) önkormányzati rendelethez**








Tájékoztató elem

-  Kiváló termőhelyi adottságú erdőterület
-  Elsődlegesen erdőtelepítésre javasolt terület

JELMAGYARÁZAT

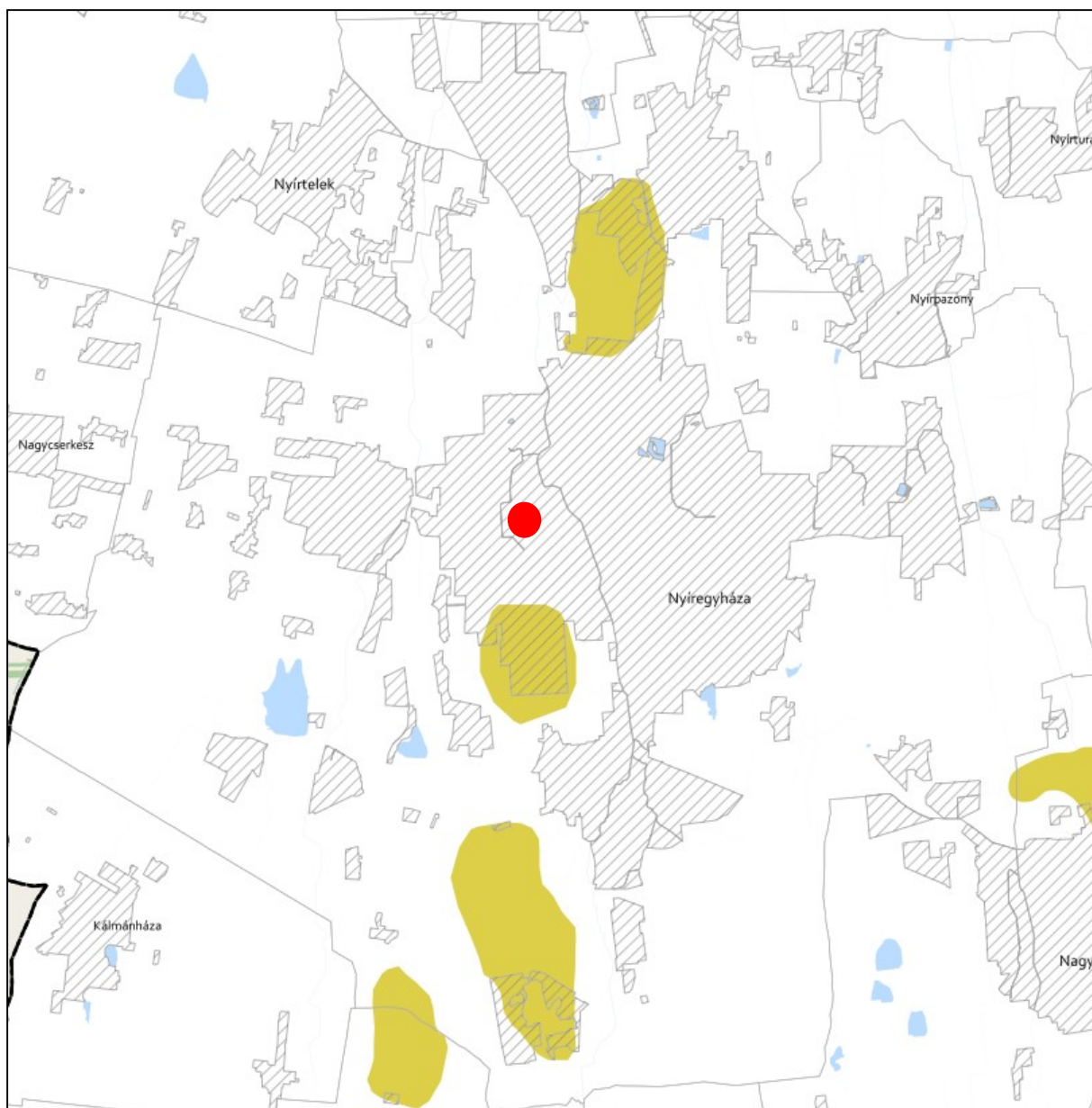
-  Erdők övezete
-  Erdőtelepítésre javasolt terület övezete

Alaptérkép elemei

-  Települési terület
-  Vízfolyás, vízfelszín
-  Településhatár
-  Megyehatár
-  Országhatár








TÁJKÉPVÉDELMI TERÜLET ÖVEZETE 3.4. melléklet az 5/2020. (VI. 26.) önkormányzati rendelethez



JELMAGYARÁZAT

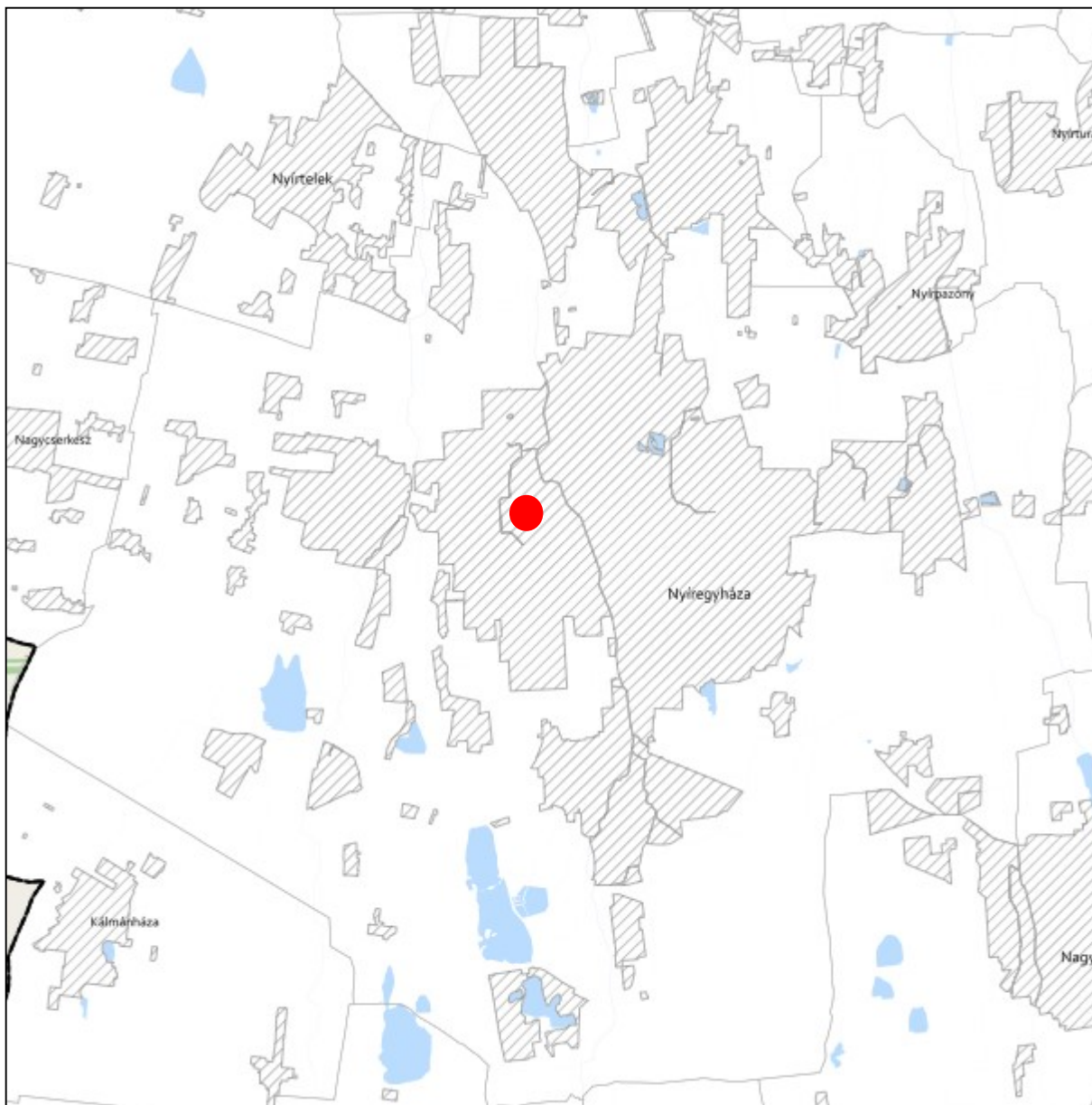
 Tájépvédelmi terület övezete

Alaptérkép elemei


-  Települési terület
-  Vízfolyás, vízfelszín
-  Településhatár
-  Megyehatár
-  Országhatár








**VILÁGÖRÖKSÉGI ÉS VILÁGÖRÖKSÉGI VÁROMÁNYOS TERÜLETEK ÖVEZETE 3.5. melléklet
az 5/2020. (VI. 26.) önkormányzati rendelethez**



JELMAGYARÁZAT

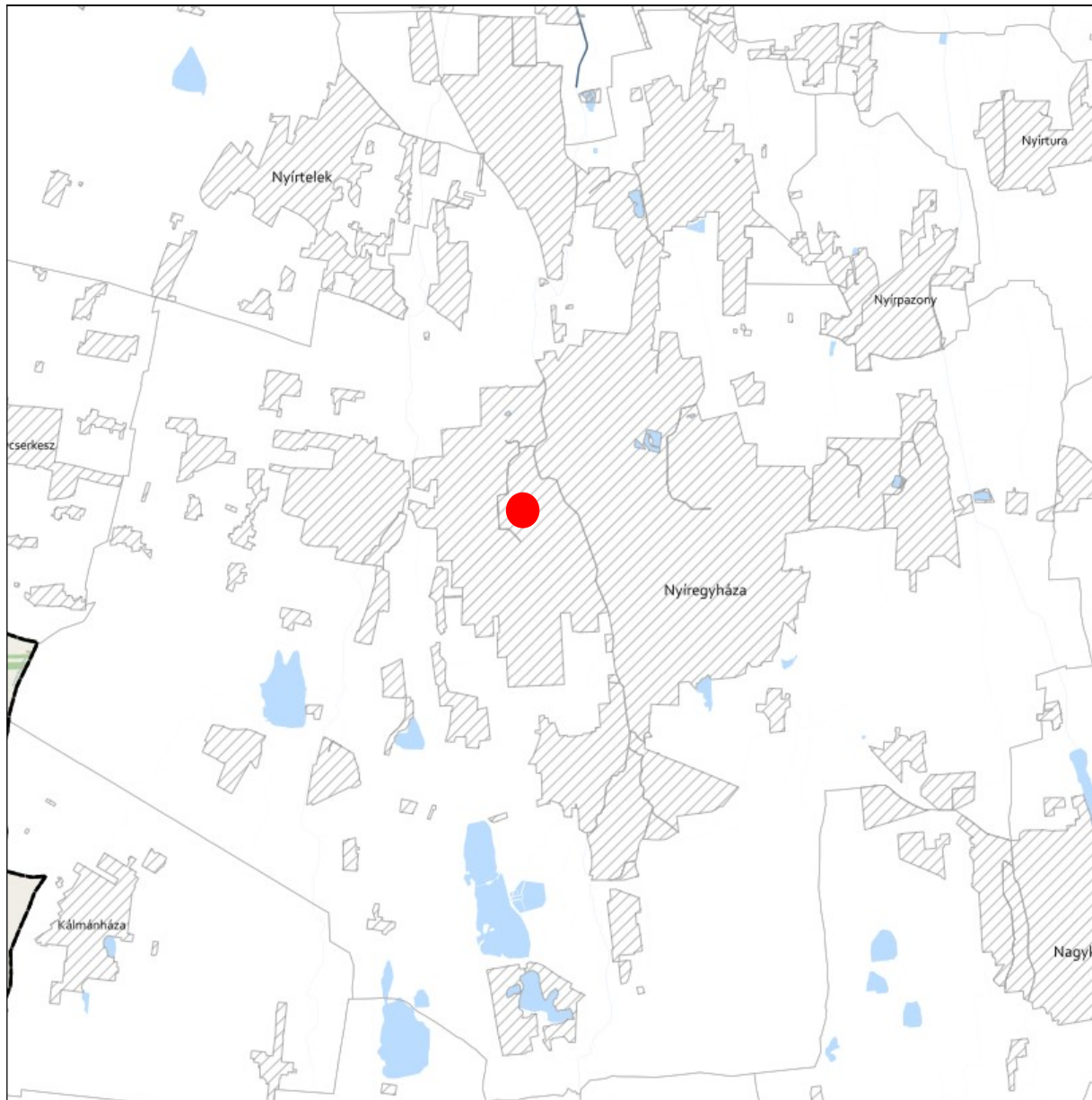
 Világörökségi várományos területek által érintett települések

Alaptérkép elemei



-  Települési terület
-  Vízfolyás, vízfelszín
-  Településhatár
-  Megyehatár
-  Országhatár








**NAGYVÍZI MEDER ÖVEZETE ÉS VTT-TÁROZÓK ÖVEZETE 3.7. melléklet
az 5/2020. (VI. 26.) önkormányzati rendelethez**



JELMAGYARÁZAT

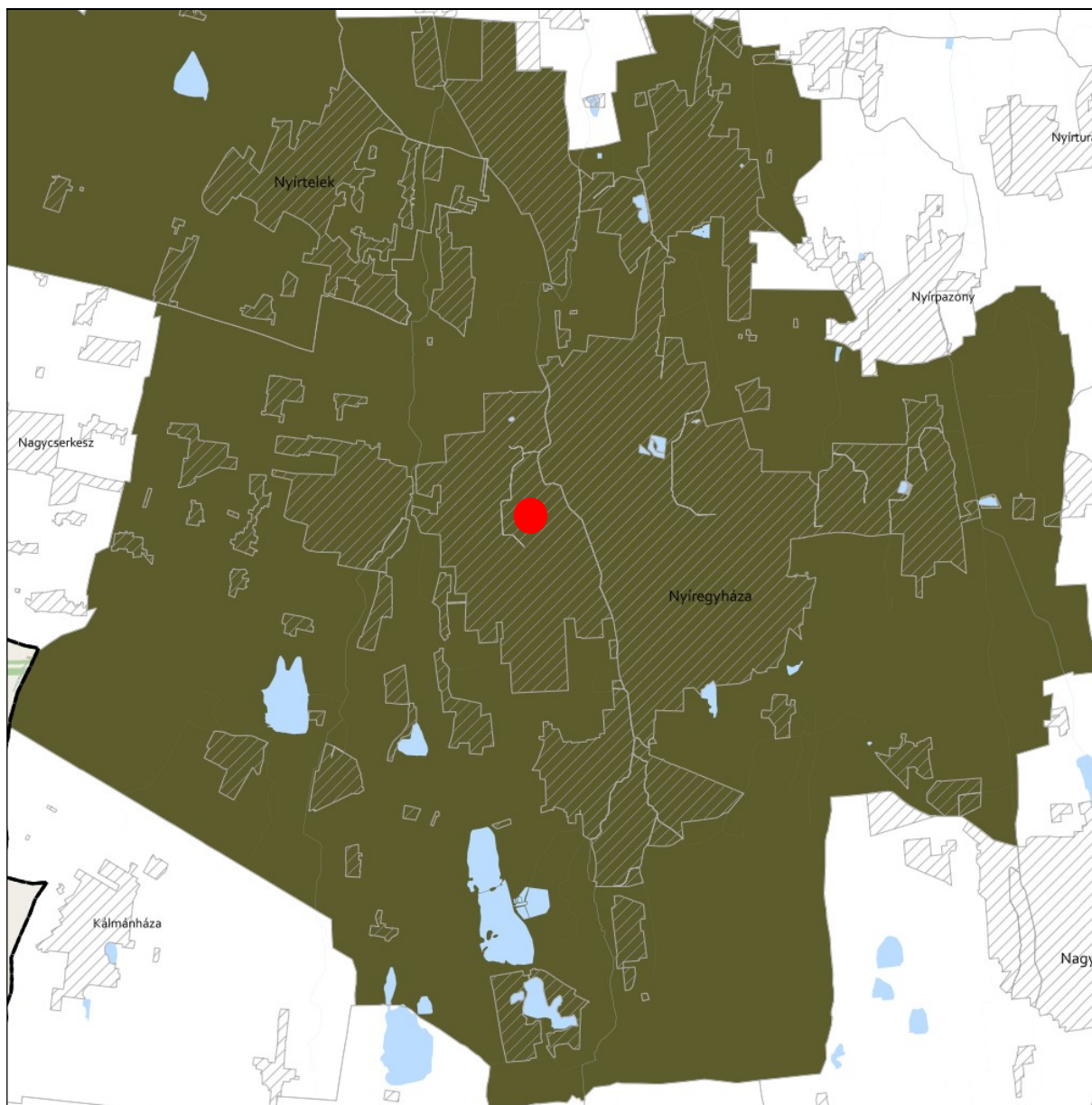
-  Nagyvízi meder övezete
-  VTT-tározók övezete

Alaptérkép elemei

-  Települési terület
-  Vízfolyás, vízfelszín
-  Településhatár
-  Megyehatár
-  Országhatár








**HONVÉDELMI ÉS KATONAI CÉLÚ TERÜLET ÖVEZETE 3.8. melléklet
az 5/2020. (VI. 26.) önkormányzati rendelethez**



JELMAGYARÁZAT

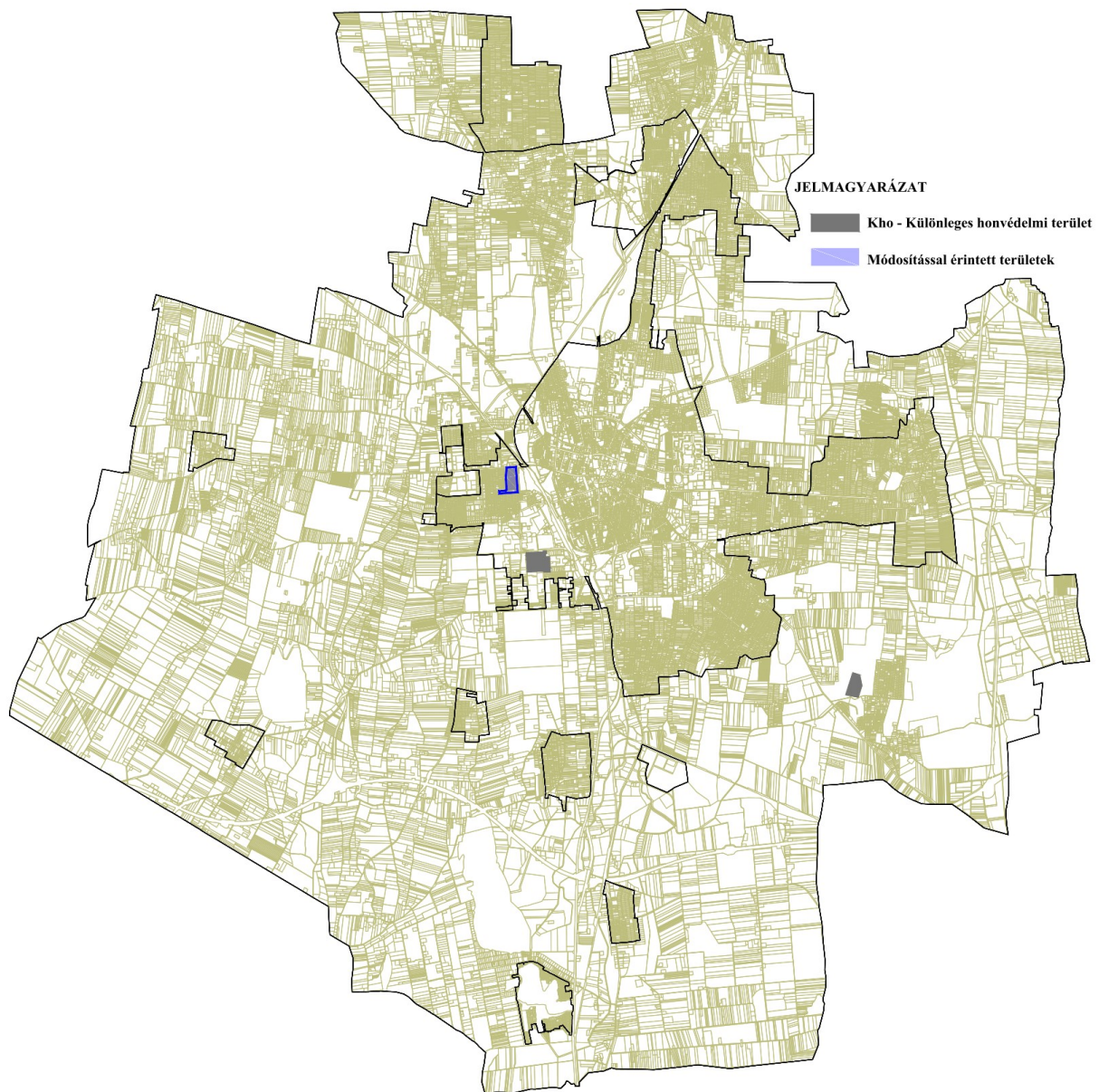
 Honvédelmi és katonai célú terület övezete

Alaptérkép elemei

-  Települési terület
-  Vízfolyás, vízfelszín
-  Településhatár
-  Megyehatár
-  Országhatár



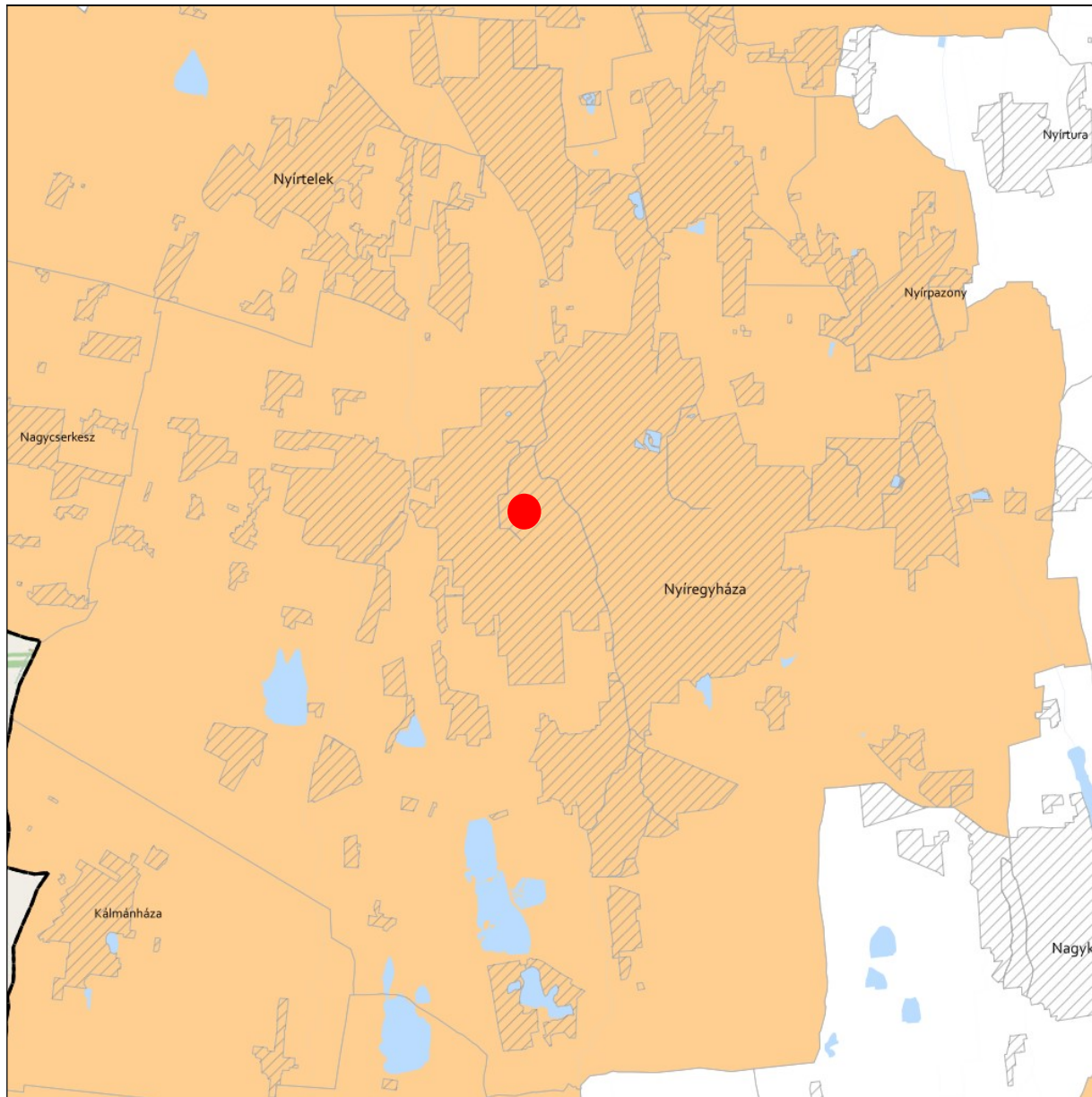
A településrendezési eszközökben elhatárolt honvédelmi és katonai területek:




Az előzetes tájékoztatási szakaszban történt adatszolgáltatás kérés során a Honvédelmi Minisztérium Hatósági Főosztályától kapott nyilatkozat szerint: „A tárgyi módosítás a honvédelem érdekeit nem sérti, a Magyar Honvédség nemzeti és szövetségi védelmi feladatai végrehajtása biztosított, ezért az abban foglaltakkal kapcsolatban külön észrevételt nem teszek”.








TANYÁS TERÜLETEK ÖVEZETE 3.11. melléklet az 5/2020. (VI. 26.) önkormányzati rendelethez



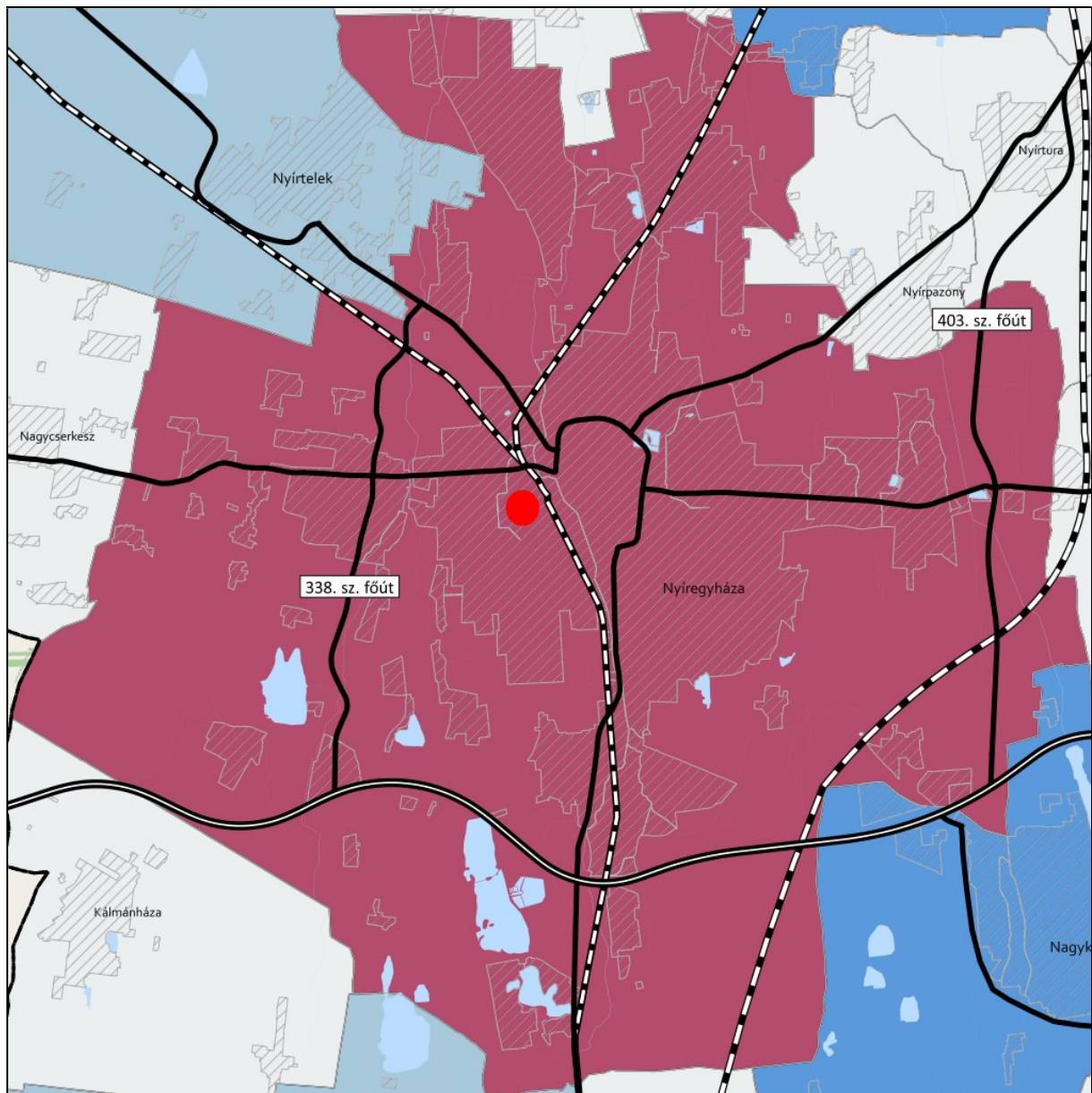
JELMAGYARÁZAT

 Tanyás területek övezete

Alaptérkép elemei

-  Települési terület
-  Vízfolyás, vízfelszín
-  Településhatár
-  Megyehatár
-  Országhatár

**TÉRSZERVEZŐ VÁROSKÉPZÉS ÉS HAGYOMÁNYOSAN VIDÉKI TELEPÜLÉSEK ÖVEZETE 3.12. melléklet
az 5/2020. (VI. 26.) önkormányzati rendelethez**



JELMAGYARÁZAT

Térségi szerepkör

- Regionális jelentőségű térszervező város
- Térségi jelentőségű térszervező város
- Járási jelentőségű térszervező város
- Egyéb város
- Hagyományosan vidéki település övezete

Tájékoztató elem

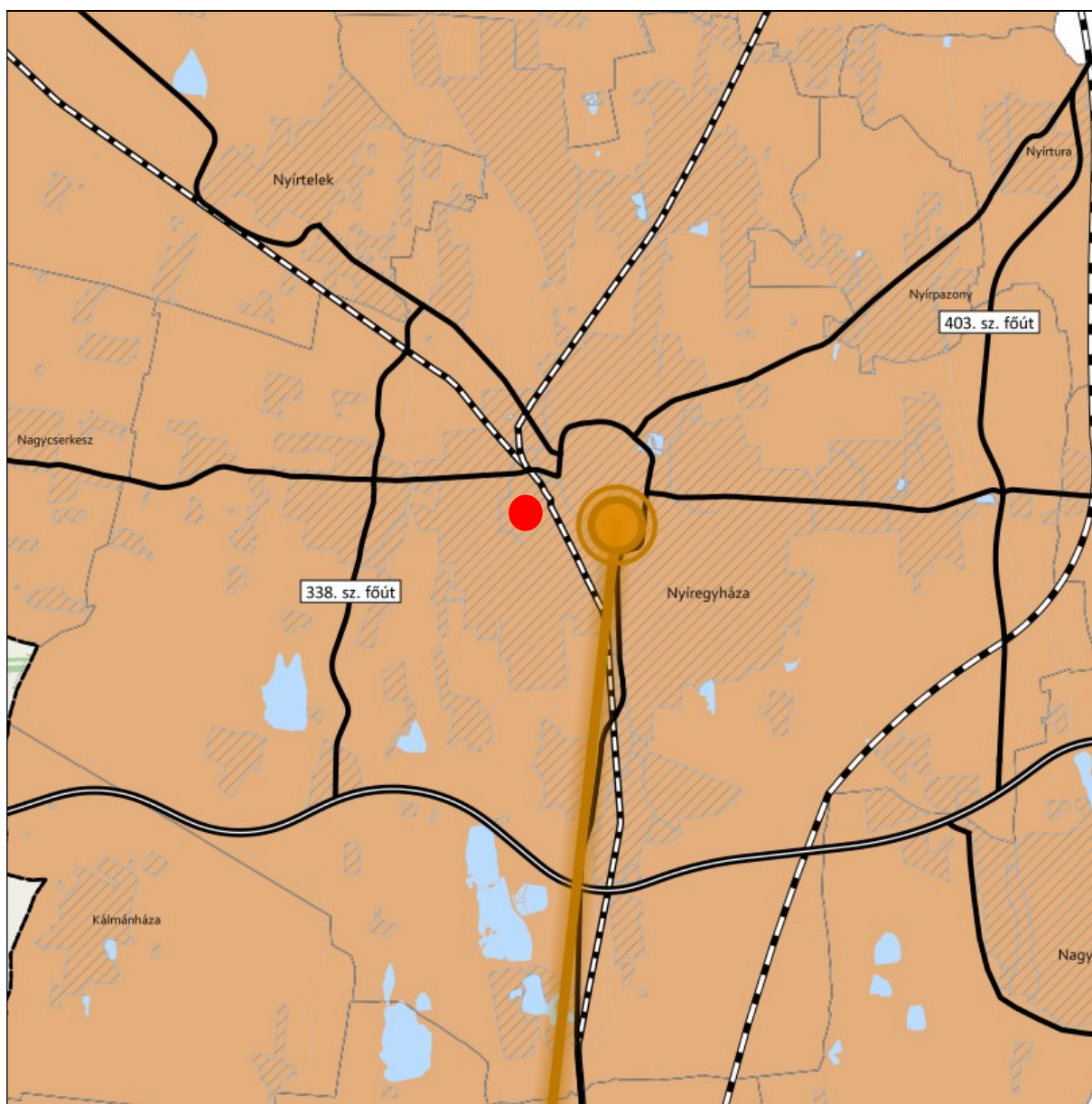
- Nyírségi városgyűrű keleti íve

Alaptérkép elemei

- Gyorsforgalmi út
- Tervezett főút
- Országos vasútvonal
- Települési terület
- Vízfolyás, vízfelület
- Településhatár
- Megyehatár
- Országhatár

Ügyiratszám: FŐÉP/804-44/2024.
GYHÁZA MJV POLGÁRMESTERI HIVATALA
4401 Nyíregyháza, Kossuth tér 1. Pf. 83.
Telefon: (42) 524-550 Fax: (42) 310-647

**TÉRSÉGI EGYÜTTMŰKÖDÉSEK ÖVEZETE 3.13. melléklet
az 5/2020. (VI. 26.) önkormányzati rendelethez**



JELMAGYARÁZAT

Térségi együttműködések

- Debrecen-Nyíregyháza urbanizációs tengely
- Nyírségi-Szatmári-Beregi város csoport
- Nyírségi-Szatmári-Beregi város csoport hatásterülete
- Záhony-Kisvárdai térsége
- Aprófalvas térség
- Várospárok
- Szomszédváros

Tájékoztató elem

- Nyíregyháza-Debrecen meglévő együttműködés

Alaptérkép elemei

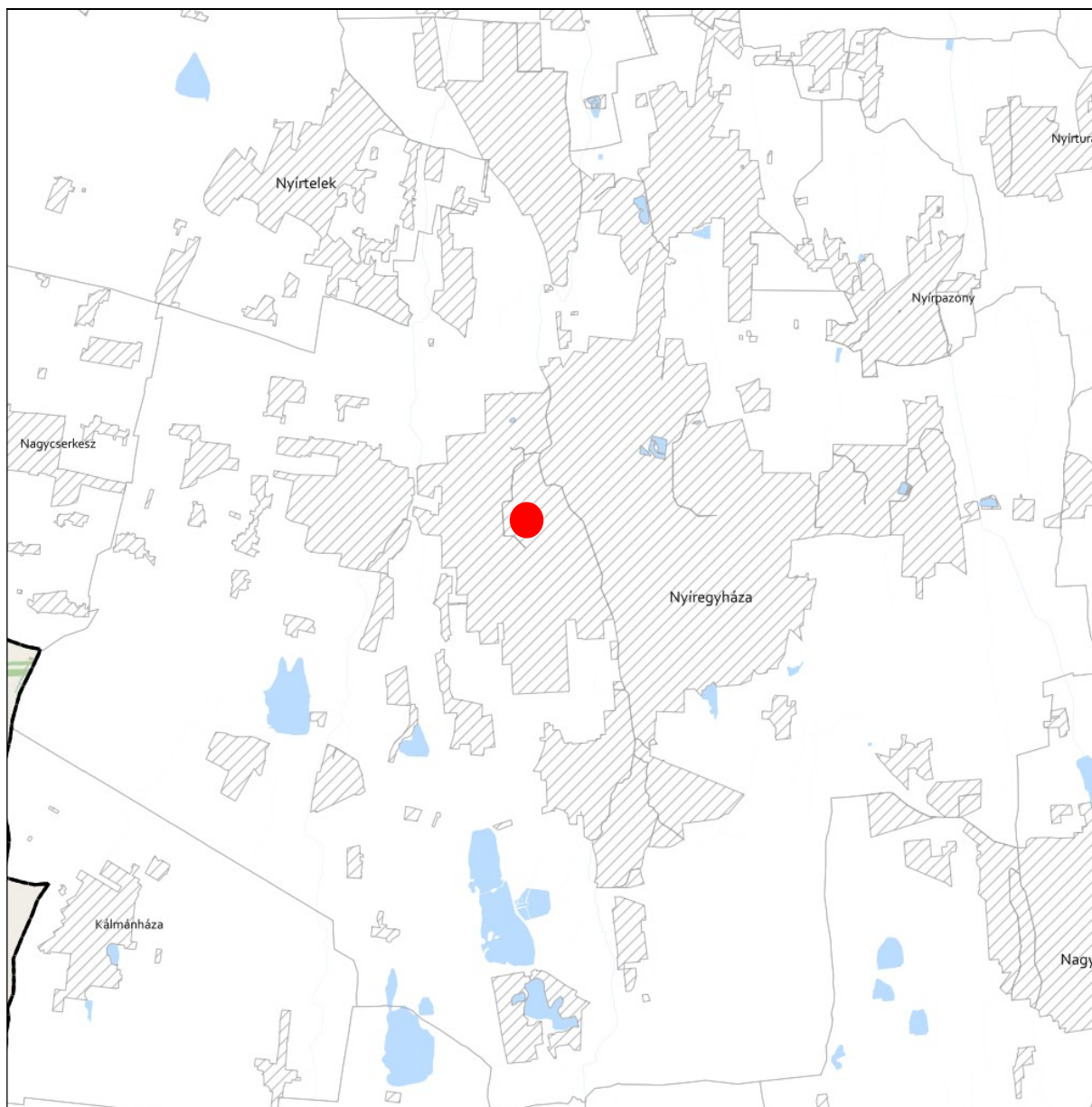
- Gyorsforgalmi út
- Tervezett főút
- Országos vasútvonal
- Települési terület
- Vízfolyás, vízfelület
- Településhatár
- Megyehatár
- Országhatár

iratszám: FŐÉP/804-44/2024.

NYÍREGYHÁZA MJV POLGÁRMESTERI HIVATALA
4401 Nyíregyháza, Kossuth tér 1. Pf. 83.
Telefon: (42) 524-550 Fax: (42) 310-647



**HATÁRON ÁTNYÚLÓ EGYÜTTMŰKÖDÉS ÖVEZETE 3.14. melléklet
az 5/2020. (VI. 26.) önkormányzati rendelethez**



JELMAGYARÁZAT

 Határon átnyúló együttműködés övezete

Tájékoztató elem

 Hármashatár térsége

Alaptérkép elemei

 Települési terület

 Vízfolyás, vízfelszín

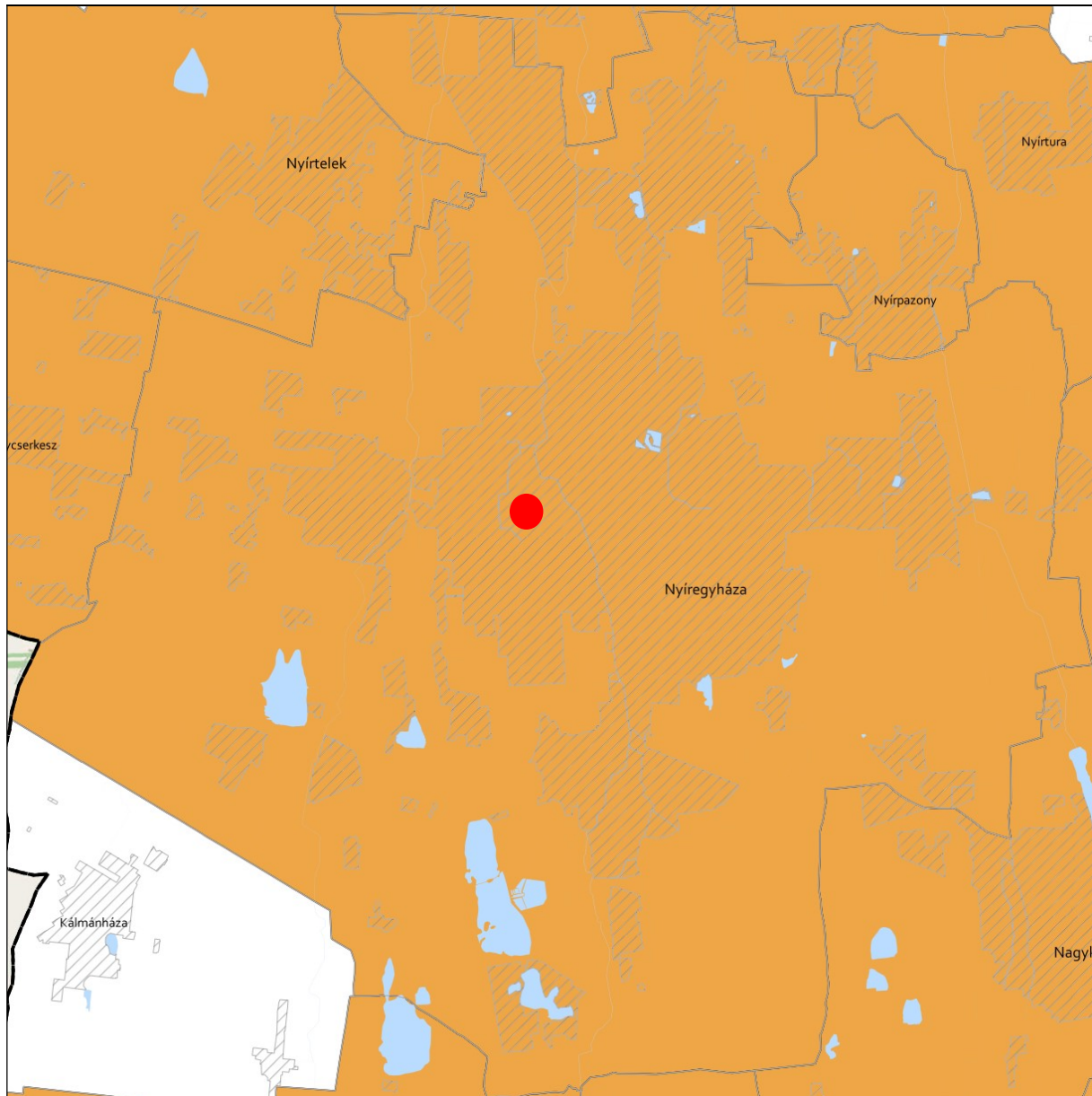
 Településhatár

 Megyehatár

 Országhatár



**GYÜMÖLCSTERMESTÉS TÉRSÉGI JELENTŐSÉGŰ ÖVEZETE 3.15. melléklet
az 5/2020. (VI. 26.) önkormányzati rendelethez**



JELMAGYARÁZAT

 Gyümölcsstermestés térségi jelentőségű övezete


Alaptérkép elemei

 Települési terület

 Vízfolyás, vízfelszín

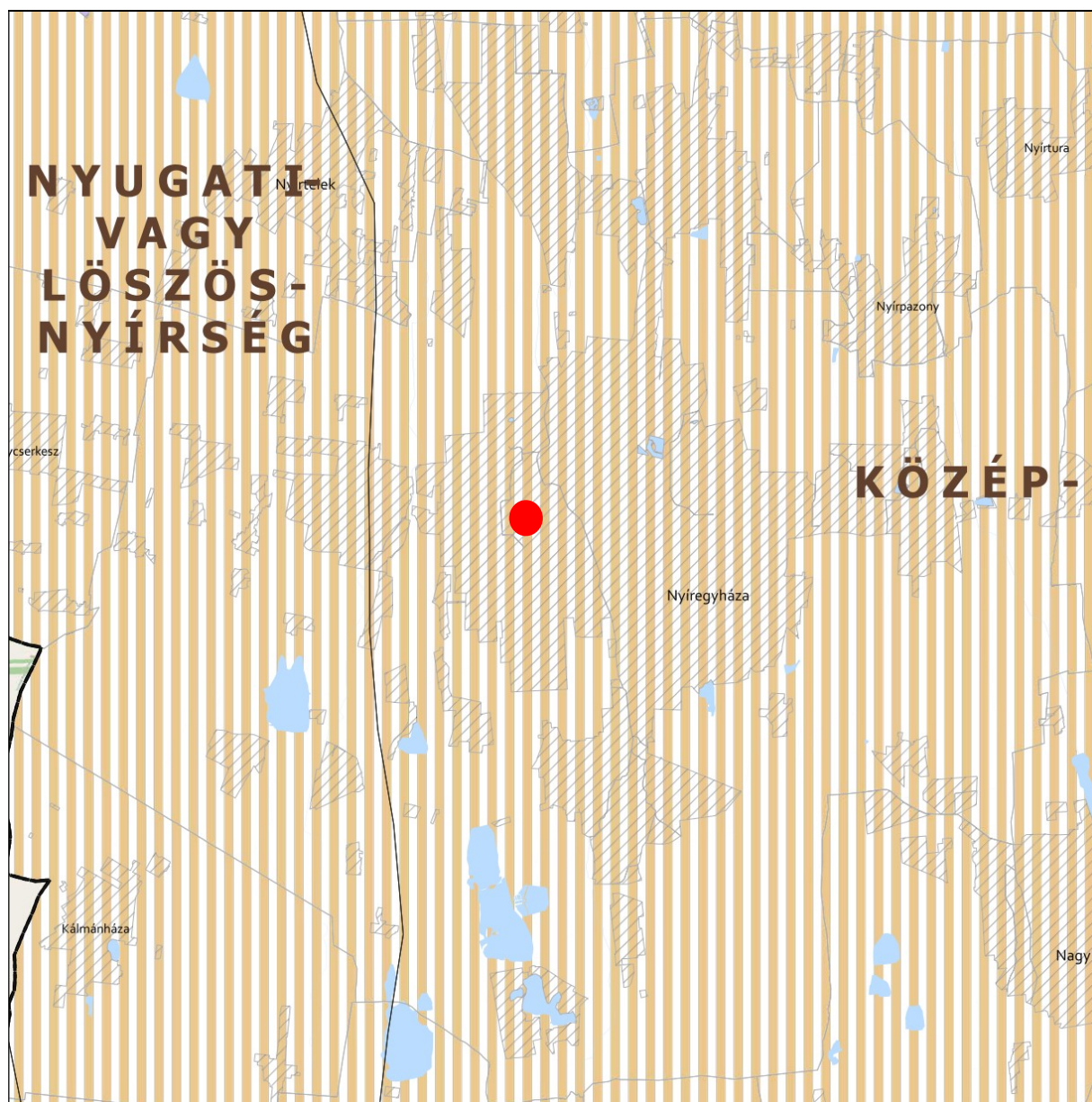
 Településhatár

 Megyehatár



 Országhatár





FELSŐ-TISZA MENTI KOMPLEX - ÉS NYÍRSÉGI VEGYES TÁJGAZDÁLKODÁSI ÉS TURISZTIKAI ÖVEZETEK
3.16. melléklet az 5/2020. (VI. 26.) önkormányzati rendelethez








JELMAGYARÁZAT

-  Felső-Tisza menti komplex tájgazdálkodási és turisztikai övezet
-  Nyírségi vegyes tájgazdálkodási és turisztikai övezet

Tájékoztató elem

-  Felső-Tisza menti komplex tájgazdálkodási és turisztikai övezet megyehatáron kívüli kapcsolódásai
-  Megyét érintő kistéjék

Alaptérkép elemei

-  Települési terület
-  Vízfolyás, vízfelszín
-  Településhatár
-  Megyehatár
-  Országhatár



11. A Térségi Szerkezeti Terv szerinti települési térség (2018)	
követelmény:	OTrT 11. § A kiemelt térségi, illetve megyei terület-felhasználási kategóriák területén belül a települési terület-felhasználási egységek kijelölése során d) a települési térség területén bármely települési terület-felhasználási egység kijelölhető
a lehetőség kihasználása:	A városias települési térség az alábbi terület-felhasználási egységekbe kerülhet besorolásra: <ul style="list-style-type: none">- Településközpont vegyes terület- Kisvárosias lakóterület- Kertvárosias lakóterület- Falusias lakóterület- Különleges terület- Ipari gazdasági terület- Kereskedelmi, szolgáltató gazdasági terület

5. Vízhinőség-védelmi terület övezete		
követelmény:	9/2019 (VI. 14.) 5.§ (1): A vízminőség-védelmi terület övezetében keletkezett szennyvíz övezetből történő kivezetéséről és az övezeten kívül keletkezett szennyvizek övezetbe történő bevezetéséről, illetve a szennyvíz övezeten belüli kezelésének feltételeiről a megye területrendezési tervében rendelkezni kell.	
a követelmény teljesítése: A település közigazgatási területén az államigazgatási szervek előzetes adatszolgáltatásának figyelembe vételével lehatárolt vízminőség-védelmi terület övezet	területe az OTrT -ben (A)	13219,00ha
	területe a hatályos településszerkezeti tervben	13219,00 ha
	területének csökkenése/növekedése a tervezett módosítással	0 ha
	területe a tervezett módosítás után (B)	13219,00 ha
követelmény:	9/2019 (VI. 14.) 5.§ (2): A vízminőség-védelmi terület övezetébe tartozó települések településrendezési eszközeinek készítése során ki kell jelölni a vízvédellel érintett területeket. A kijelölt vízvédellel érintett területekre vonatkozó egyedi szabályokat a helyi építési szabályzatban kell megállapítani.	
a követelmény teljesítése:	A hatályos településrendezési eszközeink már tartalmazzák, a módosítás során nem történt új vízvédellel érintett terület kijelölése.	
követelmény:	9/2019 (VI. 14.) 5.§ (3): A vízminőség-védelmi terület övezetében bányászati tevékenység folytatása a bányászati szempontból kivett helyekre vonatkozó előírások alkalmazásával engedélyezhető.	
a követelmény teljesítése:	Jelen módosítás során új vagy meglévő bányászati tevékenység folytatására alkalmas terület nem került tervezésre.	



8. Ásványi nyersanyagvagyon övezete	
követelmény:	9/2019 (VI. 14.) 8.§ (1): Az ásványi nyersanyagvagyon övezetét a településrendezési eszközökben kell tényleges kiterjedésének megfelelően lehatárolni.
a követelmény teljesítése:	A hatályos településrendezési eszközeink már tartalmazzák, a módosítás során nem történt új ásványi nyersanyagvagyonnal érintett terület kijelölése.
követelmény:	9/2019 (VI. 14.) 8.§ (2): (1) bekezdés szerinti területen, a településrendezési eszközökben csak olyan területfelhasználási egység, építési övezet vagy övezet jelölhető ki, amely az ásványi nyersanyagvagyon távlati kitermelését nem lehetetleníti el.
a követelmény teljesítése:	A hatályos településrendezési eszközeink már tartalmazzák, a módosítás során nem történt új ásványi nyersanyagvagyonnal érintett terület kijelölése.

10. Tanyás terület övezete	
követelmény:	9/2019 (VI. 14.) 10.§ (1): A megyei területrendezési tervben a tanyás területek övezete azon járásokban jelölhető ki, ahol a kijelölést megelőző legutóbbi népszámlálás alapján a mezőgazdasági jellegű külterületen élő népesség aránya az összes lakónépességhez viszonyítva az országos átlag fölött van.
a követelmény teljesítése:	A hatályos településrendezési eszközeink már tartalmazzák, a módosítás során nem történt új tanyás terület kijelölése.
követelmény:	9/2019 (VI. 14.) 10.§ (2): A tanyás területek övezetével érintett területre a tájfenntartó tanyai gazdálkodás és életmód fennmaradásának elősegítése, valamint a tanyás településszerkezet és tájkarakter megőrzése érdekében meg kell határozni a) a településrendezési eszközökben a területfelhasználás és az építés helyi rendjének egyedi szabályait, b) az a) pont szerinti egyedi szabályokkal érintett területre a településképi rendeletben a településképi követelményeket.
a követelmény teljesítése:	A hatályos településrendezési eszközeink már tartalmazzák, a módosítás során nem történt új tanyás terület kijelölése.

5. Térszervező városok és hagyományosan vidéki települések övezete	
követelmény:	5/2020 (VI. 26.) 5.§ (1): A térszervező városok és a hagyományosan vidéki települések övezetébe tartozó települések a településhálózatra gyakorolt hatásuk mértékétől függően a következők lehetnek: a) regionális jelentőségű térszervező város, b) térségi jelentőségű térszervező város, c) járási jelentőségű térszervező város, d) egyéb város, vagy e) hagyományosan vidéki település a 3.12 melléklet szerint.
a követelmény teljesítése:	Nyíregyháza nem a hagyományosan vidéki településhez tartozik. A településhálózatra gyakorolt hatása nem releváns.



követelmény:	5/2020 (VI. 26.) 5.§ (2): A regionális és a térségi jelentőségű térszervező városok esetében azok térszervező szerepének erősítése, a települési térség minőségi fejlesztése érdekében: a) a településfejlesztési koncepció és integrált településfejlesztési stratégia során a térszervező szerepre figyelemmel kell a jövőképet és célrendszert kidolgozni, b) a településrendezési eszközökben új falusias lakóterületet csak a meglévő falusias lakóterülethez csatlakozva lehet kijelölni, amennyiben a településszerkezet folytonossága ezt megköveteli.
a követelmény teljesítése:	Településfejlesztési koncepció, stratégia jelen módosítás keretében nem készül, mivel nem új rendezési terv készül, csak a jelenleg hatályos településrendezési eszközök módosulnak a kijelölt területeken.
követelmény:	5/2020 (VI. 26.) 5.§ (3): A regionális és a térségi jelentőségű térszervező városok településrendezési eszközeinek készítésekor és módosításakor előnyben kell részesíteni a települési területen belül már kijelölt beépítésre szánt területek intenzívebb területfelhasználásba sorolását.
a követelmény teljesítése:	Településfejlesztési koncepció, stratégia jelen módosítás keretében nem készül, mivel nem új rendezési terv készül, csak a jelenleg hatályos településrendezési eszközök módosulnak a kijelölt területeken.
követelmény:	5/2020 (VI. 26.) 5.§ (4): A járási jelentőségű térszervező városok szerepének erősítése, minőségi fejlesztése érdekében: a) a településfejlesztési koncepció és integrált településfejlesztési stratégia készítésekor a célokat, részcélokat a járásközponti szerep erősítésére is figyelemmel kell kidolgozni; b) a településszerkezeti terv készítése és módosítása során meg kell vizsgálni a központi helyzetben lévő területek intenzívebb területfelhasználási irányba való váltását, figyelembe véve a kialakult településszerkezetet.
a követelmény teljesítése:	Településfejlesztési koncepció, stratégia jelen módosítás keretében nem készül, mivel nem új rendezési terv készül, csak a jelenleg hatályos településrendezési eszközök módosulnak a kijelölt területeken.
követelmény:	5/2020 (VI. 26.) 5.§ (5): Az egyéb városok esetén a településfejlesztési koncepció, integrált településfejlesztési stratégia készítése során a jövőkép és célrendszer kidolgozásakor vizsgálni kell a járás szerinti járásközponttal való együttműködés és feladatmegosztás lehetőségét.
a követelmény teljesítése:	Településfejlesztési koncepció, stratégia jelen módosítás keretében nem készül, mivel nem új rendezési terv készül, csak a jelenleg hatályos településrendezési eszközök módosulnak a kijelölt területeken.
követelmény:	5/2020 (VI. 26.) 5.§ (6): A hagyományosan vidéki települések településfejlesztési koncepciójának készítésekor a település adottságaitól függően olyan célokat, részcélokat kell meghatározni, amelyek biztosítják: a) a helyi alapszolgáltatások fejlesztését, b) a lakókörnyezet és településközpont minőségi fejlesztését, c) a felhagyott lakóterületek újrahatszolgáltatását, d) érintettség esetén a további egyedileg meghatározott megyei övezethez kapcsolódó térségi szerep érvényesülését.
a követelmény teljesítése:	Nyíregyháza nem a hagyományosan vidéki településhez tartozik. A településhálózatra gyakorolt hatása nem releváns.



követelmény:	5/2020 (VI. 26.) 6.§ (1): Új fejlesztési terület kijelölésekor, amennyiben a beépítetlen fejlesztési területek aránya meghaladja a település belterületének és beépítésre szánt területeinek 20%-át, akkor az új fejlesztési terület kiterjedésével legalább azonos méretű beépítetlen fejlesztési területet egyidejűleg vissza kell sorolni (visszasorolás).
a követelmény teljesítése:	Jelen módosítás során nem történik új fejlesztési terület kijelölése.
követelmény:	5/2020 (VI. 26.) 6.§ (2): A településrendezési eszközök készítése során a települési térség 20%-át meghaladó, beépítetlen fejlesztési területek esetén meg kell vizsgálni a visszasorolás, vagy az időbeni ütemezés lehetőségét a környezeti, társadalmi és gazdasági folyamatok tükrében.
a követelmény teljesítése:	Jelen módosítás során nem történik új fejlesztési terület kijelölése.
követelmény:	5/2020 (VI. 26.) 6.§ (3): Az (1) bekezdés szerinti követelmény egymással határos önkormányzatok közös tervezése során a településcsoportra vonatkozóan is alkalmazható.
a követelmény teljesítése:	Jelen módosítás során nem történik a határos önkormányzattal közös tervezés.
követelmény:	5/2020 (VI. 26.) 6.§ (4): Az (1)-(3) bekezdést nem kell alkalmazni, ha a) a fejlesztés megyei területfejlesztési programban, vagy települések által közösen készített integrált településfejlesztési stratégiájában szerepel, b) a módosítás a nemzetgazdasági szempontból kiemelt jelentőségű beruházások megvalósításának gyorsításáról és egyszerűsítéséről szóló törvény hatálya alá tartozó ügy tárgyát képezi, c) visszasorolás esetén az épített környezet alakításáról és védelméről szóló törvény szerinti kártalanítási kötelezettség fennáll.
a követelmény teljesítése:	Jelen módosítás a fentebbi pontokban nem releváns.
követelmény:	5/2020 (VI. 26.) 6.§ (5): A településrendezési eszközök készítése során a beépítésre szánt területként kijelölt, de még a területfelhasználásnak megfelelően nem kialakult zártkerti területek esetén meg kell vizsgálni a visszasorolás lehetőségét a valós területhasználat, az ingatlan-nyilvántartás szerinti művelési ágak, a meglévő építmények rendeltetése alapján.
a követelmény teljesítése:	Jelen módosítás során nem történik új beépítésre szánt terület kijelölése.
követelmény:	5/2020 (VI. 26.) 6.§ (6): A központi belterülettel szerves településszerkezeti kapcsolatban nem álló zártkertek területén – a különleges terület kivételével – új beépítésre szánt terület nem jelölhető ki. A központi belterülettel szerves településszerkezeti kapcsolatban áll az érintett zártkert, ha a) az a meglévő belterülethatártól számított legfeljebb 2000 méteren belül fekszik és szilárd burkolatú helyi gyűjtőúttal megközelíthető, és b) közösségi közlekedési eszköz megállóhelyének legfeljebb 500 méteres körzetében található.
a követelmény teljesítése:	Jelen módosítás során nem történik új beépítésre szánt terület kijelölése.



követelmény:	5/2020 (VI. 26.) 7.§ (1): <i>Települési térségben lévő, jogszabály szerint lehatárolt barnamezős terület újrahatszósítása, fejlesztése érdekében olyan területfelhasználási egységet kell kijelölni, mely elősegíti annak integrálódását a kialakult településszövetbe, összhangban van a szomszédos területek terület-felhasználásával és városok esetében elősegíti a térszervező szerep erősödését.</i>
a követelmény teljesítése:	A módosítás nem érint barnamezős területet.
követelmény:	5/2020 (VI. 26.) 7.§ (2): <i>1 ha-nál nagyobb új lakó-, gazdasági és üdülőterület kijelölését megelőzően tisztázni kell a beépítés infrastrukturális feltételeit, valamint az útépitési és közművesítési hozzájárulás kötelezettségének teljesítésével érintettek körét.</i>
a követelmény teljesítése:	Jelen módosítás során az infrastrukturális feltételek adottak.
követelmény:	5/2020 (VI. 26.) 7.§ (3): <i>Hagyományosan vidéki településeken új beépítésre szánt terület kijelölése során meg kell vizsgálni a települési térségben lévő felhagyott telkek, telekcsoportok adott fejlesztésre való alkalmasságát.</i>
a követelmény teljesítése:	Nyíregyháza nem a hagyományosan vidéki településhez tartozik. A településhálózatra gyakorolt hatása nem releváns.
követelmény:	5/2020 (VI. 26.) 7.§ (4): <i>Az 5. § (1) bekezdésének ad) pontjával érintett települések, valamint a 3.13. melléklet szerinti „Záhony-Kisvárdai térségbe” tartozó települések helyi építési szabályzata a kereskedelmi, szolgáltató gazdasági területre az országos településrendezési követelményektől eltérően az építési telek megengedett legnagyobb beépítettségét 70%-ban, legkisebb zöldfelületét 15%-ban is megállapíthatja, amennyiben az érintett telkek: a) a településrendezési eszközökben lehatárolt barnamezős területek, vagy b) az érintett építési telkek már beépült gazdasági területen találhatók, és a gazdasági tevékenységek helyhez kötöttsége miatt nincs mód a telephely területének bővítésére.</i>
a követelmény teljesítése:	A módosításra kijelölt területek nem tartoznak a „Záhony-Kisvárdai térségbe”.
követelmény:	5/2020 (VI. 26.) 7.§ (5): <i>A (4) bekezdés szerinti eltérés nem alkalmazható településközpontban elhelyezkedő, vagy lakóterülettel körülvett kereskedelmi, szolgáltató gazdasági területek esetén.</i>
a követelmény teljesítése:	A módosításra kijelölt területek nem tartoznak a „Záhony-Kisvárdai térségbe”.

8. Térségi együttműködések övezete

követelmény:	5/2020 (VI. 26.) 8.§ (1): <i>Nyíregyháza településfejlesztési koncepciójában és integrált településfejlesztési stratégiájában Debrecen Megyei jogú Városával történő együttműködéssel összhangban a városkörnyék urbanizálódását elősegítő célrendszert kell meghatározni.</i>
a követelmény teljesítése:	Településfejlesztési koncepció, stratégia jelen módosítás keretében nem készül, mivel nem új rendezési terv készül, csak a jelenleg hatályos településrendezési eszközök módosulnak a kijelölt területeken.
követelmény:	5/2020 (VI. 26.) 8.§ (2): <i>A Debrecen-Nyíregyháza urbanizációs tengellyel érintett települések településfejlesztési koncepciójának és integrált településfejlesztési</i>



	<i>stratégiájának készítése során olyan célokat, részcélokat, beavatkozásokat kell meghatározni, melyek erősítik a térség beépített területeinek és infrastruktúrájának minőségi fejlesztését, különösen: a) a lakóterületek minőségi fejlesztését, b) a központok, átszállási pontok elérhetőségének javítását, c) az átszállási pontok környezetének rendezését, ingázás komfortjának növelését (pl: vasútállomások, autóbusz állomások), d) a térszervező szerepű szolgáltatások erősítését és e) a kerékpárút-hálózat folytonosságát tételét.</i>
a követelmény teljesítése:	Településfejlesztési koncepció, stratégia jelen módosítás keretében nem készül, mivel nem új rendezési terv készül, csak a jelenleg hatályos településrendezési eszközök módosulnak a kijelölt területeken.
követelmény:	5/2020 (VI. 26) 8.§ (3): <i>A Nyírségi–Szatmári–Beregi város csoport járásközpontjainak településfejlesztési koncepciójának készítése során a jövőkép és célrendszer kidolgozásakor vizsgálni kell a városok közötti együttműködés lehetőségeit (gazdaságfejlesztés, turizmus, oktatás, elérhetőség javítása, stb.).</i>
a követelmény teljesítése:	Településfejlesztési koncepció, stratégia jelen módosítás keretében nem készül, mivel nem új rendezési terv készül, csak a jelenleg hatályos településrendezési eszközök módosulnak a kijelölt területeken.
követelmény:	5/2020 (VI. 26) 8.§ (4): <i>A Nyírségi–Szatmári–Beregi város csoport hatásterületével érintett települések településfejlesztési koncepciójának kidolgozásakor figyelembe kell venni a járásközpontok településfejlesztési koncepciójának céljait és beavatkozásait.</i>
a követelmény teljesítése:	Településfejlesztési koncepció, stratégia jelen módosítás keretében nem készül, mivel nem új rendezési terv készül, csak a jelenleg hatályos településrendezési eszközök módosulnak a kijelölt területeken.
követelmény:	5/2020 (VI. 26) 8.§ (5): <i>A várospárok és szomszédvárosok esetén a településfejlesztési koncepció és integrált településfejlesztési stratégia jövőképeinek és célrendszerének kidolgozása során vizsgálni kell az együttműködés lehetőségeit (pl. turizmus, gazdaságfejlesztés, oktatás, közösségi közlekedés).</i>
a követelmény teljesítése:	Településfejlesztési koncepció, stratégia jelen módosítás keretében nem készül, mivel nem új rendezési terv készül, csak a jelenleg hatályos településrendezési eszközök módosulnak a kijelölt területeken.
követelmény:	5/2020 (VI. 26) 8.§ (6): <i>Amennyiben a szomszédvárosok, az aprófalvas térség és a Záhony-Kisvárdai térség települései együttműködve végeznek település-, vagy területfejlesztéssel összefüggő tevékenységet, akkor közösen kell meghatározni az erre irányuló tervezés célját, szempontjait, feltételeit.</i>
a követelmény teljesítése:	Településfejlesztési koncepció, stratégia jelen módosítás keretében nem készül, mivel nem új rendezési terv készül, csak a jelenleg hatályos településrendezési eszközök módosulnak a kijelölt területeken.

10. Gyümölcsstermesztés térségi jelentőségű övezete	
követelmény:	5/2020 (VI. 26.) 10.§ (1): <i>A településfejlesztési koncepció készítésekor a gyümölcs gazdálkodással (termelés szerkezet, termesztés, feldolgozás) és a gyümölcs turizmussal összefüggő célrendszert és beavatkozásokat a meglévő turisztikai kínálatot figyelembe véve kell meghatározni.</i>



a követelmény teljesítése:	Településfejlesztési koncepció, stratégia jelen módosítás keretében nem készül, mivel nem új rendezési terv készül, csak a jelenleg hatályos településrendezési eszközök módosulnak a kijelölt területeken.
követelmény:	<i>5/2020 (VI. 26.) 10.§ (2): A településrendezési eszközök készítésekor a gyümölcsstermesztést és -feldolgozást támogató szabályokat kell kidolgozni a helyi gazdálkodási hagyományokkal összhangban.</i>
a követelmény teljesítése:	Településfejlesztési koncepció, stratégia jelen módosítás keretében nem készül, mivel nem új rendezési terv készül, csak a jelenleg hatályos településrendezési eszközök módosulnak a kijelölt területeken.
követelmény:	<i>5/2020 (VI. 26.) 10.§ (3): A településrendezési eszközök készítésekor le kell határolni a gyümölcsstermesztés térségi jelentőségű övezetét a valós területhasználat alapján, ahol beépítésre szánt területek közül kizárólag a gyümölcsstermesztésre, –tárolásra és –feldolgozásra szolgáló különleges mezőgazdasági üzemi terület jelölhető ki.</i>
a követelmény teljesítése:	Településfejlesztési koncepció, stratégia jelen módosítás keretében nem készül, mivel nem új rendezési terv készül, csak a jelenleg hatályos településrendezési eszközök módosulnak a kijelölt területeken.

11. Felső-Tisza menti komplex tájgazdálkodási és turisztikai övezet	
követelmény:	<i>5/2020 (VI. 26.) 11.§ (1): A településszerkezeti tervek készítése során a területfelhasználás rendszerét a beépítésre nem szánt területeken a vízgazdálkodási, a táj- és természetvédelmi, a tájgazdálkodási és a turisztikai célokkal összhangban kell megállapítani.</i>
a követelmény teljesítése:	Új településszerkezeti terv jelen módosítás keretében nem készül, csak a jelenleg hatályos módosul a kijelölt területeken.
követelmény:	<i>5/2020 (VI. 26.) 11.§ (2): A különleges mezőgazdasági üzemi terület vagy gazdasági terület kijelölését megelőzően vizsgálni kell, hogy az adott településen rendelkezésre áll-e más, olyan meglévő major vagy gazdasági telephely, mely alkalmas a fejlesztés megvalósítására.</i>
a követelmény teljesítése:	Új különleges mezőgazdasági üzemi terület vagy gazdasági terület kijelölése nem történik jelen módosítás során.
követelmény:	<i>5/2020 (VI. 26.) 11.§ (3): A természetvédelmi szempontból kiemelten kezelendő gyepterületek csak olyan korlátozott használatú mezőgazdasági terület területfelhasználási egységbe sorolhatók, melyek a gyepterületek fenntartását, kutatását és bemutatását szolgálják.</i>
a követelmény teljesítése:	Jelen módosítás során nem történik gyepterületeket érintő területfelhasználási módosítás.
követelmény:	<i>5/2020 (VI. 26.) 11.§ (4): Erdőterület területfelhasználási egység csak a mezőgazdasági (mezővédő fásítás), árvízvédelmi, táj- és természetvédelmi vagy a településökológiai célokkal összhangban és a tájkarakterhez illeszkedő módon jelölhető ki.</i>
a követelmény teljesítése:	Jelen módosítások nem érintik a fentebb említett területeket.



követelmény:	5/2020 (VI. 26.) 11.§ (5): Amennyiben a térségi szerkezeti terv nem vízgazdálkodási térségként jelöli az övezet területén lévő 1 ha feletti egybefüggő nádas művelési ágú alrészleteket, ex-lege védett lápokot és szikes tavakat, akkor azokat természetközeli terület területfelhasználásba kell besorolni.
a követelmény teljesítése:	Jelen módosítások nem érintik a fentebb említett területeket.
követelmény:	5/2020 (VI. 26.) 11.§ (6): Vizes élőhelyek csak olyan területfelhasználási egységbe sorolhatók, melyek azok fenntartását vagy élőhely-rekonstrukcióját biztosítják.
a követelmény teljesítése:	Jelen módosítások nem érintik a fentebb említett területeket.
követelmény:	5/2020 (VI. 26.) 11.§ (7): A VTT tározók területén a valós használatnak megfelelő területfelhasználási egységeket kell megállapítani.
a követelmény teljesítése:	Jelen módosítások nem érintik a fentebb említett területeket.
követelmény:	5/2020 (VI. 26.) 12§ (1): A helyi építési szabályzat készítése során a térségi és helyi sajátosságok (kiemelt agrártermékekre specializáltan) figyelembevételével rendelkezni kell a birtokközpont elhelyezésére alkalmas területek lehatárolásáról és az új birtokközpontokhoz kapcsolódó minimális birtoktest méretének, beépítésének helyi szabályairól.
a követelmény teljesítése:	Jelen módosítások nem érintik a fentebb említett területeket.
követelmény:	5/2020 (VI. 26.) 12.§ (2): Új beépítésre szánt különleges mezőgazdasági üzemi terület kijelölése esetén a MaTrT 12.§ (3) bekezdésének előírását azzal az eltéréssel kell alkalmazni, hogy a területnövekmény legkevesebb 5%-ának megfelelő mértékben védelmi rendeltetésű erdőterületet (mezővédő erdősávként) kell kijelölni, mely elősegíti az adott fejlesztéshez kapcsolódó nagytáblák tagolását, a mezsgyék fásítását, a tájba illesztést és a szélrózió hatásának csökkentését. A kijelölést a biotóp-hálózati rendszer fejlesztésének szempontjai figyelembe vételével kell elvégezni.
a követelmény teljesítése:	Jelen módosítások nem érintik a fentebb említett területeket.
követelmény:	5/2020 (VI. 26.) 12.§ (3): Amennyiben a területek biológiai aktivitás-értékének számításáról szóló jogszabály előírásai szükségessé teszik, akkor az adott fejlesztés környezetében kell a (2) bekezdés szerinti módon további mezővédő védelmi rendeltetésű erdőterületet vagy korlátozott használatú mezőgazdasági területfelhasználást (állandó gyepek) kijelölni.
a követelmény teljesítése:	Jelen módosítások nem érintik a fentebb említett területeket.



követelmény:	5/2020 (VI. 26.) 13.§ (1): A megyei területfejlesztési dokumentumokat figyelembe véve a turisztikai infrastruktúra-hálózatok összehangolt fejlesztésére és tervezésére a településfejlesztési koncepcióban, valamint az integrált településfejlesztési stratégiában célokat, részcélokat és beavatkozásokat kell meghatározni.
a követelmény teljesítése:	Településfejlesztési koncepció, stratégia jelen módosítás keretében nem készül, mivel nem új rendezési terv készül, csak a jelenleg hatályos településrendezési eszközök módosulnak a kijelölt területeken.
követelmény:	5/2020 (VI. 26.) 13.§ (2): A folyószakaszokkal vagy holtágakkal rendelkező települések településfejlesztési koncepciójában, integrált településfejlesztési stratégiájában, olyan további célrendszert és beavatkozásokat kell meghatározni, amelyek a települési és a térségi turisztikai célokkal összhangban vannak.
a követelmény teljesítése:	Településfejlesztési koncepció, stratégia jelen módosítás keretében nem készül, mivel nem új rendezési terv készül, csak a jelenleg hatályos településrendezési eszközök módosulnak a kijelölt területeken.
követelmény:	5/2020 (VI. 26.) 13.§ (3): A településszerkezeti terv készítése során a turisztikai infrastruktúra-hálózatot úgy kell kialakítani, hogy azok kövessék a vízfolyásokat vagy a természetes és mesterséges tájlelmeket és érintsék a kulturális, valamint a természeti örökség értékeit.
a követelmény teljesítése:	Új településszerkezeti terv jelen módosítás keretében nem készül, csak a jelenleg hatályos módosul a kijelölt területeken.

19. Honvédelmi és katonai célú terület övezete	
követelmény:	OTrT 32.§ (1): A honvédelmi és katonai célú terület övezetét a településrendezési eszközökben kell tényleges kiterjedésének megfelelően lehatárolni.
a követelmény teljesítése:	A hatályos településrendezési eszközeink már tartalmazzák, a módosítás során nem történt új honvédelmi és katonai célú terület kijelölése.
követelmény:	OTrT 32.§ (2): Az övezet (1) bekezdés alapján lehatárolt területét a településrendezési eszközökben a) a b) pontban megfogalmazottak kivételével - minden területfelhasználási kategóriában - beépítésre szánt vagy beépítésre nem szánt különleges honvédelmi, katonai és nemzetbiztonsági célra szolgáló terület területfelhasználási egységbe kell sorolni; b) a zárt bekerített objektumok kivételével honvédelmi célú erdőterület területfelhasználási egységbe kell sorolni, ha az adott terület az erdők övezete által is érintett.
a követelmény teljesítése:	A hatályos településrendezési eszközeink már tartalmazzák, a módosítás során nem történt új honvédelmi és katonai célú terület kijelölése.
követelmény:	OTrT 32.§ (3): A (2) bekezdésben foglalt területfelhasználási egység kijelölésének módosítása csak a honvédelemért felelős miniszter hozzájárulásával lehetséges.
a követelmény teljesítése:	A hatályos településrendezési eszközeink már tartalmazzák, a módosítás során nem történt új honvédelmi és katonai célú terület kijelölése.



SZABOLCS-SZATMÁR-BEREG VÁRMEGYEI
KORMÁNYHIVATAL

Ügyiratszám: SZ/4ÁF/0059-6/2024.

Hiv. szám: FŐÉP/332-51/2024.

DR. KOVÁCS FERENC
polgármester
POLGÁRMESTERI HIVATAL

NYÍREGYHÁZA

Kossuth tér 1.
4401

Tárgy: Nyíregyháza Megyei Jogú Város településrendezési eszközök módosítása MÓDOSÍTÁSOK
IV./2024.- Kincs utcán útszabályozás törlése

- 1. beavatkozási pont:** Nyíregyháza Kótaji út- Kincs utca –Kincs köz –Szamos utca (Köá→Lf, Lf→Köá)
- 2. beavatkozási pont:** Nyíregyháza Keleti II. utca- 01518/4 hrsz.-ú út- 01517/1 hrsz.-ú út- 01518/1 hrsz.-ú csatorna -31553/2 hrsz.-ú csatorna (Ge→Z)

Általános eljárás záró szakasz

Tisztelt Polgármester Úr!

Hivatkozással megkereső levelében foglaltakra tárgyi módosítás egyeztetése a településtervek tartalmáról, elkészítésének és elfogadásának rendjéről, valamint, egyes településrendezési sajátos jogintézményekről szóló 419/2021. (VII. 15.) Korm. rendelet (továbbiakban: Rendelet) 62. § szerinti általános eljárás alapján történik.

A rendelet 67. § szerinti írásos véleményemet az **általános eljárás záró szakaszának** keretében az alábbiakban adom meg:

A dokumentációból megállapítható, hogy a módosítást az országos településrendezési és építési követelményekről szóló 253/1997. (XII. 20.) Korm. rendelet (a továbbiakban: OTÉK) 2012. augusztus 6-án hatályos településrendezési követelményeinek és jelmagyarázatának figyelembevételével kívánja elvégezni. Hivatkozásaim ez által erre a jogi állapotra alapoztam.

A véleményezésre megküldött dokumentáció:

- megnevezése: Nyíregyháza Megyei Jogú Város településrendezési eszközeinek módosítása MÓDOSÍTÁSOK IV. /2024-Kincs utcán útszabályozás törlése
- tervezője: Végh József településmérnök TT/15-0124
- törzsszám(munkaszám): -
- dátuma: 2024. július

I. ELŐZMÉNYEK

Környezeti vizsgálatot lezáró döntés száma: 85/2024. (V. 14.) Önk. határozat
Partnerségi egyeztetést lezáró döntés száma: 115/2024. (VI. 25.) Önk. határozat
Véleményezési szakasz lezáró döntés száma: 1114/2024. (VI. 25.) Önk. határozat

Állami Főépítési Iroda

4400 Nyíregyháza, Hősök tere 5. 4401 Nyíregyháza, Pf.: 199. Telefon: 42/795-691 Fax: 42/599-309
KRID: 528363978 E-mail: allami.foepitesz@szabolcs.gov.hu Honlap: http://www.kormanyhivatal.hu

II. TERÜLETRENDEZÉSI TERVEKKEL VALÓ ÖSSZHANG

- a 2018. évi CXXXIX. törvénnyel jóváhagyott Magyarország és egyes kiemelt térségeinek területrendezési tervéről (MoTrT) és
- az 9/2023. (II. 24.) önkormányzati rendelettel jóváhagyott Szabolcs-Szatmár-Bereg Vármegye területrendezési szabályzatáról, térségi szerkezeti tervéről és térségi övezeteiről (MTrT) szóló területrendezési tervek.

A területrendezési terv és a településrendezési terv összhangját igazoló munkarészt, illetve vizsgálatot, mint a módosítás kötelező alátámasztó szakági munkarészét (vizsgálati térképet, leírást), a dokumentáció tartalmazza.

Megállapítom SZSZBV MTrT-vel való összhangot.

III. HELYI ÉPÍTÉSI SZABÁLYZAT ÉS SZABÁLYOZÁSI TERV MÓDOSÍTÁSÁHOZ KAPCSOLÓDÓ SZAKMAI VÉLEMÉNYEM

A településrendezési eszközök tárgyi módosítást nem kifogásolom.

Felhívom a továbbiakban a szíves figyelmét arra, hogy:

- A záró szakmai vélemény 6 hónapig érvényes.
- A településterv elfogadása az egyeztetést követően történik, önkormányzati határozat és/vagy rendelet formájában. *Hiv.: Rendelet 59. § (1) bekezdés d) pontja*
- **A jóváhagyott tervek feltöltésének kötelezettsége:**
 - A polgármester
 - a) a fejlesztési tervet és a kézikönyvet legkésőbb a közzététele napján, és
 - b) a rendezési tervet és a településképi rendeletet legkésőbb a hatálybalépése napján feltölti az E-TÉR felületre.
- OTÉK 111. § szerinti eltérést nem adtam.

Nyíregyháza, - dátum a digitális aláírás szerint

Tisztelettel:

**Román István főispán
nevében és megbízásából:**

**Kótai Csaba
Állami Főépítész**

Kapják:

1. Címzett (hivatali kapunk keresztül)
2. Irattár



SZABOLCS-SZATMÁR-BEREG VÁRMEGYEI
KORMÁNYHIVATAL

Ügyiratszám: SZ/4ÁF/00113-6/2024.

Hiv. szám: FŐÉP/804-44/2024.

DR. KOVÁCS FERENC

polgármester

POLGÁRMESTERI HIVATAL

NYÍREGYHÁZA

Kossuth tér 1.

4401

Tárgy: Nyíregyháza Megyei Jogú Város településrendezési eszközök módosítása MÓDOSÍTÁSOK
VIII./2024.- 1 terület

1. beavatkozási pont: Nyíregyháza 7250/12 hrsz.-ú ingatlan Közpark zóna (Z) területének egy részéből II. rendű közlekedési célú területbe (KÖá) átsorolása

Általános eljárás záró szakasz

Tisztelt Polgármester Úr!

Hivatkozással megkereső levelében foglaltakra tárgyi módosítás egyeztetése a településtervek tartalmáról, elkészítésének és elfogadásának rendjéről, valamint, egyes településrendezési sajátos jogintézményekről szóló 419/2021. (VII. 15.) Korm. rendelet (továbbiakban: Rendelet) 62. § szerinti általános eljárás alapján történik.

A rendelet 67. § szerinti írásos véleményemet az **általános eljárás záró szakaszának** keretében az alábbiakban adom meg:

A dokumentációból megállapítható, hogy a módosítást az országos településrendezési és építési követelményekről szóló 253/1997. (XII. 20.) Korm. rendelet (a továbbiakban: OTÉK) 2012. augusztus 6-án hatályos településrendezési követelményeinek és jelmagyarázatának figyelembevételével kívánja elvégezni. Hivatkozásaim ez által erre a jogi állapotra alapoztam.

A véleményezésre megküldött dokumentáció:

- megnevezése: Nyíregyháza Megyei Jogú Város településrendezési eszközeinek módosítása MÓDOSÍTÁSOK VIII. /2023-1 terület általános egyeztetési eljárás
- tervezője: Végh József településmérnök TT/15-0124
- törzsszám(munkaszám): -
- dátuma: 2024. augusztus

I. ELŐZMÉNYEK

Környezeti vizsgálatot lezáró döntés száma: 130/2024. (VIII. 13.) Önk. határozat

Partnerségi egyeztetést lezáró döntés száma: 132/2024. (VIII. 13.) Önk. határozat

Véleményezési szakasz lezáró döntés száma: 131/2024. (VIII. 13.) Önk. határozat

Állami Főépítési Iroda

4400 Nyíregyháza, Hősök tere 5. 4401 Nyíregyháza, Pf.: 199. Telefon: 42/795-691 Fax: 42/599-309
KRID: 528363978 E-mail: allami.foepitesz@szabolcs.gov.hu Honlap: http://www.kormanyhivatal.hu

II. TERÜLETRENDEZÉSI TERVEKKEL VALÓ ÖSSZHANG

- a 2018. évi CXXXIX. törvénnyel jóváhagyott Magyarország és egyes kiemelt térségeinek területrendezési tervéről (MoTrT) és
- az 9/2023. (II. 24.) önkormányzati rendelettel jóváhagyott Szabolcs-Szatmár-Bereg Vármegye területrendezési szabályzatáról, térségi szerkezeti tervéről és térségi övezeteiről (MTrT) szóló területrendezési tervek.

A területrendezési terv és a településrendezési terv összhangját igazoló munkarészt, illetve vizsgálatot, mint a módosítás kötelező alátámasztó szakági munkarészét (vizsgálati térképet, leírást), a dokumentáció tartalmazza.

A dokumentáció téves rendelet számmal tartalmazza a MTrT. A rendelet szám javítandó.

A módosítás nem érint településszerkezeti tervet, ezért az összhang igazolása nem szükséges.

III. HELYI ÉPÍTÉSI SZABÁLYZAT ÉS SZABÁLYOZÁSI TERV MÓDOSÍTÁSÁHOZ KAPCSOLÓDÓ SZAKMAI VÉLEMÉNYEM

A településrendezési eszközök tárgyi módosítást nem kifogásolom.

Felhívom a továbbiakban a szíves figyelmét arra, hogy:

- A záró szakmai vélemény 6 hónapig érvényes.
- A településtervezés elfogadása az egyeztetést követően történik, önkormányzati határozat és/vagy rendelet formájában. *Hiv.: Rendelet 59. § (1) bekezdés d) pontja*
- **A jóváhagyott tervek feltöltésének kötelezettsége:**
 - A polgármester
 - a) a fejlesztési tervet és a kézikönyvet legkésőbb a közzététele napján, és
 - b) a rendezési tervet és a településképi rendeletet legkésőbb a hatálybalépése napján feltölti az E-TÉR felületre.
- OTÉK 111. § szerinti eltérést nem adtam.

Nyíregyháza, - dátum a digitális aláírás szerint

Tisztelettel:

**Román István főispán
nevében és megbízásából:**

**Kótai Csaba
Állami Főépítész**

Kapják:

1. Címzett (hivatali kapunk keresztül)
2. Irattár



SZABOLCS-SZATMÁR-BEREG VÁRMEGYEI
KORMÁNYHIVATAL

Ügyiratszám: SZ/4ÁF/00117-30/2024.

Hiv. szám: FŐÉP/1014-29/2024.

Ügyintézőjük: Telekfiné Bódi Mária

Melléklet: 1. sz. beérkezett vélemények
és azok kiértékelése, jegyzőkönyv.

DR. KOVÁCS FERENC

polgármester

POLGÁRMESTERI HIVATAL

NYÍREGYHÁZA

Kossuth tér 1.

4401

Tárgy: Nyíregyháza Megyei Jogú Város településrendezési eszközök módosítása MÓDOSÍTÁSOK IX./2024.- 3 terület (2-1,5 terület)

- 1. beavatkozási pont:** Nyíregyháza déli részén a 01463 hrsz.-ú út- belterületi határ – 113 sz. vasútvonal (Nyíregyháza-Mátészalka-Zajta) – 01572/2 hrsz.-ú út- Debreceni út –Matróz utca- Lovag utca- Könyves utca- Kállói utca- Mérő utca- Majoranna utca – Kállói utca- Nyíregyháza közigazgatási határa között helyezkedik el. (távvezetékek nyomvonala: nagynyomású gázelosztó vezetékre vonatkozó módosítás elhalasztásra kerül)
- 2. beavatkozási pont:** Nyíregyháza déli részén a 01463 hrsz.-ú út- belterületi határ – 113 sz. vasútvonal (Nyíregyháza-Mátészalka-Zajta) – 01572/2 hrsz.-ú út- Debreceni út –Matróz utca- Lovag utca- Könyves utca- Kállói utca- Mérő utca- Majoranna utca – Kállói utca - Nyíregyháza közigazgatási határa között helyezkedik el. (Nagyszállási út nyomvonala)- elhalasztásra kerül
- 3. beavatkozási pont:** Nyíregyháza déli részén a 01463 hrsz.-ú út- belterületi határ- 113. számú vasútvonal (Nyíregyháza-Mátészalka-Zajta) 01572/2 hrsz.-ú út- Debreceni út –Matróz utca- Lovag utca- Könyves utca- Kállói utca- Mérő utca – Majoranna utca- Kállói utca - Nyíregyháza közigazgatási határa között helyezkedik el. (kicsatlakozás)

Tervező: Nyíregyháza Megyei Jogú Város Polgármesteri Hivatala Főépítész Osztály
Tervdokumentáció kelte: 2024. augusztus

Egyszerűsített eljárás – záró szakmai vélemény.

Tisztelt Polgármester Úr!

A tárgyi ügy 1. beavatkozási pontját Nyíregyháza MJV Közgyűlése Városstratégiai és Környezetvédelmi Bizottsága a 9/2024. (VI. 27.) számú határozata alapján - konkrét beruházások megvalósítása érdekében – kiemelt fejlesztési területté nyilvánította, valamint a 128/2024. (VII. 16.) számú határozata alapján döntött a fejlesztési területek eljárásának megindításáról.

A beruházás megvalósítása érdekében Nyíregyháza MJV szerkezeti tervét és leírását, valamint helyi építési szabályzatát és szabályozási tervét módosítani szükséges. A településtervek tartalmáról, elkészítésének és elfogadásának rendjéről, valamint egyes településrendezési sajátos jogintézményekről szóló 419/2021. (VII.15.) Korm. rendelet (továbbiakban: Rendelet) 68. § (1) bekezdés bb) pontja alapján - a módosítások egyeztetése az Önkormányzat kérésének megfelelően - egyszerűsített eljárás keretében történik.

A tárgyi módosítás

- a Rendelet – 2022. június 30. napján hatályos állapot szerinti – VI. fejezet egyeztetési és elfogadási eljárási szabályai alapján, továbbá

- az országos településrendezési és építési követelményekről szóló 253/1997. (XII. 20.) Korm. rendelet (a továbbiakban: OTÉK) 2012. augusztus 6-án hatályos településrendezési követelményeinek, valamint jelmagyarázatának figyelembevételével történik, ezért a jogszabályi hivatkozások is erre a jogi állapotról vonatkoznak.

I. A 2024. szeptember 10-én történt egyeztető tárgyaláson és az ügyhöz beérkezett írásos véleményekben jogszabályi alapon nyugvó, kifogást emelő vélemény nem volt.

Állami Főépítész Iroda

4400 Nyíregyháza, Hősök tere 5. 4401 Nyíregyháza, Pf.: 199. Telefon: 42/795-691 Fax: 42/599-309
KRID: 528363978 E-mail: allami.foepitesz@szabolcs.gov.hu Honlap: http://www.kormanyhivatal.hu

II. TERÜLETRENDEZÉSI TERVEKKEK VALÓ ÖSSZHANG

A jelenleg figyelembe veendő magasabb szintű területrendezési terv a 2018. évi CXXXIX. törvénnyel jóváhagyott Magyarország és egyes kiemelt térségeinek területrendezési tervéről (MoTrT) készített, valamint az 9/2023.(II.24.) önkormányzati rendelettel jóváhagyott Szabolcs-Szatmár-Bereg Megyei Területrendezési terv (MTrT).

A területrendezési terv és a településrendezési terv összhangját vizsgálni és igazolni kell, melynek során az MoTrT tv. átmeneti rendelkezéseit is figyelembe kell venni.

A tárgyi módosításhoz kapcsolódóan az egyszerűsített eljárás egyeztető tárgyalása során megküldött véleményezési dokumentáció alapján megállapítható, hogy az abban foglaltak nem ellentétesek az MTrT-vel.

III. A településrendezési eszközök tárgyi módosítását – az egyeztető tárgyalás eredménye alapján – **nem kifogásolom az alábbiak figyelembe vétele mellett:**

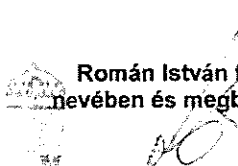

- A módosítással érintett terület érinti a Magyar Állam kizárólagos tulajdonában és a FETIVIZIG vagyongazdálkodásában lévő Érpataki-főfolyást a 18+360-18+952 km szelvényben, a Magyar Állam tulajdonában és a FETIVIZIG vagyongazdálkodásában lévő Nyírjes-tói (VIII/3) mellékágat a 0+000-7+52 km szelvény közötti csatornaszakaszon. A csatorna partéleitől 6,0-6,0 m, egyéb vízfolyások mentén a csatorna partéleitől számított 3,0-3,0 m széles parti sávot szabadon kell hagyni. A parti sávot a szabályozási tervlapon kérem feltüntetni!

Felhívom a továbbiakban a szíves figyelmét arra, hogy:

- A záró szakmai vélemény 6 hónapig érvényes.
- A településterv elfogadása az egyeztetést követően történik, önkormányzati határozat és/vagy rendelet formájában. *Hiv.: Rendelet 59.§ (1) d)*
- A jóváhagyott tervek feltöltésének kötelezettsége:
 - A polgármester
 - a) a fejlesztési tervet és a kézikönyvet legkésőbb a közzététele napján, és
 - b) a rendezési tervet és a településképi rendeletet legkésőbb a hatálybalépése napján feltölti az E-TÉR felületre.

Nyíregyháza, 2024. szeptember 10.

Tisztelettel:


Román István főispán
névében és megbízásából:

Kótai Csaba
Állami Főépítész

Kapják:

1. Címzett (hivatali kapun keresztül)
2. Irattár