



NYÍREGYHÁZA
MEGYEI JOGÚ VÁROS
POLGÁRMESTERI HIVATALA
PÁLYÁZATOK ÉS PROJEKTMENEDZSMENT
REFERATÚRA
4400 NYÍREGYHÁZA, KOSSUTH TÉR 1. PF.: 83.
TELEFON: +36 42 524-569; FAX: +36 42 311-041
E-MAIL: HAGYMASI.GYULA@NYIREGYHAZA.HU

NYÍREGYHÁZA
MEGYEI JOGÚ VÁROS
POLGÁRMESTERI HIVATALA VÁROSFEJLESZTÉSI ÉS
VÁROSÜZEMELTETÉSI OSZTÁLY

4400 NYÍREGYHÁZA, KOSSUTH TÉR 1. PF.: 83.
TELEFON: +36 42 524-547; FAX: +36 42 310-647
E-MAIL: VAROSFEJLESZTES@NYIREGYHAZA.HU

Ügyiratszám: PKAB/ /2024.

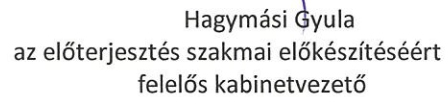
Ügyintéző: Mikléné Lőrincz Csilla

ELŐTERJESZTÉS
– a Közgyűléshez –

Nyíregyháza MJV Önkormányzatának TOP Plusz Városfejlesztési Programterve (TVP) elnevezésű dokumentum módosításának elfogadására




Dr. Kovács Ferenc
polgármester




Hagymási Gyula
az előterjesztés szakmai előkészítéséért
felelős kabinetvezető



Pató István
az előterjesztés szakmai előkészítéséért
felelős osztályvezető



Kovács Rita
városi főépítész



Mikléné Lőrincz Csilla
senior szakmai irányító

az előterjesztés törvényességi véleményezést
végző személyek aláírása:




Dr. Szemán Sándor
címzetes főjegyző



Faragóné Széles Andrea
Jegyzői kabinet vezetője

Véleményező bizottság vagy bizottságok:

- Gazdasági és Tulajdonosi Bizottság
- Városstratégiai és Környezetvédelmi Bizottság
- Pénzügyi Bizottság
- Köznevelési, Kulturális és Ifjúsági Bizottság
- Jogi, Ügyrendi és Etikai Bizottság
- Szociális, Egészségügyi és Sport Bizottság





NYÍREGYHÁZA
MEGYEI JOGÚ VÁROS
POLGÁRMESTERI HIVATALA
PÁLYÁZATOK ÉS PROJEKTMENEDZSMENT
REFERATÚRA
4400 NYÍREGYHÁZA, KOSSUTH TÉR 1. PF.: 83.
TELEFON: +36 42 524-569; FAX: +36 42 311-041
E-MAIL: HAGYMASI.GYULA@NYIREGYHAZA.HU

NYÍREGYHÁZA
MEGYEI JOGÚ VÁROS
POLGÁRMESTERI HIVATALA VÁROSFEJLESZTÉSI ÉS
VÁROSÜZEMELTETÉSI OSZTÁLY

4400 NYÍREGYHÁZA, KOSSUTH TÉR 1. PF.: 83.
TELEFON: +36 42 524-547; FAX: +36 42 310-647
E-MAIL: VAROSFEJLESZTES@NYIREGYHAZA.HU

Tisztelt Közgyűlés!

Nyíregyháza Megyei Jogú Város Önkormányzatának TOP PLUSZ Városfejlesztési programterve (továbbiakban TVP) megfogalmazza a város vízióját, meghatározza a jövőkép elérését szolgáló stratégiai célokat és kijelöli a célok megvalósítását szolgáló beavatkozások körét a 2021-2027 programozási időszakban.

A TVP dokumentumban a TOP PLUSZ forrás keretében tervezett beruházások kerültek meghatározásra, amelyek köre illeszkedik a vármegyei területfejlesztési koncepcióhoz és területfejlesztési programhoz, a vármegye Integrált Területi Programjához, és az abban meghatározott fenntartható városfejlesztésre vonatkozó szempontokat és elvárásokat teljesíti, azok megvalósítását biztosítja.

A TOP PLUSZ Városfejlesztési programterv az adott évben két alkalommal módosítható az Irányító Hatóság engedélyével. Jelen dokumentumnak az idei évben ez az első módosítása, amely az előírásoknak megfelelően megküldésre kerül az Irányító Hatóság részére minőségbiztosítás, jóváhagyás céljából.

A módosított dokumentumban aktualizálásra kerültek a TOP Plusz forrás keretén belül egyes projektek összköltségei a projekt előkészítési folyamatok során pontosított műszaki tartalmak alapján.

Kérem a Tisztelt Közgyűlést az előterjesztést megtárgyalni, és az 1. számú mellékletként csatolt **Nyíregyháza MJV Önkormányzatának TOP Plusz Városfejlesztési Programterve (3.0 verzió) elnevezésű dokumentumot** elfogadni szíveskedjen.


Nyíregyháza, 2024. szeptember 05.

Tisztelettel:

Hagymási Gyula
kabinetvezető

Pató István
osztályvezető

Kovács Rita
városi főépítész





NYÍREGYHÁZA
MEGYEI JOGÚ VÁROS
POLGÁRMESTERI HIVATALA
PÁLYÁZATOK ÉS PROJEKTMENEDZSMENT
REFERATÚRA
4400 NYÍREGYHÁZA, KOSSUTH TÉR 1. PF.: 83.
TELEFON: +36 42 524-569; FAX: +36 42 311-041
E-MAIL: HAGYMASI.GYULA@NYIREGYHAZA.HU

NYÍREGYHÁZA
MEGYEI JOGÚ VÁROS
POLGÁRMESTERI HIVATALA VÁROSFEJLESZTÉSI ÉS
VÁROSÜZEMELTETÉSI OSZTÁLY

4400 NYÍREGYHÁZA, KOSSUTH TÉR 1. PF.: 83.
TELEFON: +36 42 524-547; FAX: +36 42 310-647
E-MAIL: VAROSFEJLESZTES@NYIREGYHAZA.HU

NYÍREGYHÁZA MEGYEI JOGÚ VÁROS KÖZGYŰLÉSE

...../2024. (IX.12.) számú

h a t á r o z a t a

Nyíregyháza MJV Önkormányzatának TOP Plusz Városfejlesztési Programterve (TVP) elnevezésű dokumentum módosításának elfogadására

A Közgyűlés az előterjesztést megtárgyalta, és

1. a 1. számú mellékletként csatolt Nyíregyháza Megyei Jogú Város Önkormányzata TOP Plusz Városfejlesztési Programterv 2021-2027 (3.0 verzió) elnevezésű dokumentumot jóváhagyja.
2. egyúttal felhatalmazza a Polgármestert az Irányító Hatóság által kért, fenti dokumentumot érintő szükséges módosítások átvezetésére.

Felelős:

Hagymási Gyula, az előterjesztés szakmai előkészítéséért felelős kabinetvezető,
Polgármesteri Kabinet


Pató István, az előterjesztés szakmai előkészítéséért felelős kijelölt osztályvezető,
Városfejlesztési és Városüzemeltetési Osztály

Határidő: folyamatos

Nyíregyháza, 2024. szeptember 12.

Erről értesül:

- 1./ a Közgyűlés tagjai
- 2./ a címzetes főjegyző és a Polgármesteri Hivatal belső szervezeti egységeinek vezetői



Nyíregyháza Megyei Jogú Város Önkormányzata

TOP Plusz Városfejlesztési Programterv

2021-2027

Cím	Nyíregyháza Megyei Jogú Város TOP Plusz Városfejlesztési Programterve
Verzió	3.0
Közgyűlési határozat száma és dátuma	<i>[határozat száma és megnevezése]</i> <i>[határozat megjelenésének dátuma]</i>
Finanszírozó operatív program:	Terület- és Településfejlesztési Operatív Program Plusz (TOP_Plusz)
Érintett földrajzi terület:	Nyíregyháza

FVS felelős szervezet:	Nyíregyháza Megyei Jogú Város Önkormányzata
FVS felelős szervezet kapcsolattartó:	<i>Hagymási Gyula</i> <i>Polgármesteri Kabinetvezető</i> <i>Email: hagymasi.gyula@nyiregyhaza.hu</i> <i>Telefon: +36 42 524-524/569</i>
FVS felelős szervezet címe:	4401 Nyíregyháza, Kossuth tér 1.

Nyíregyháza, 2024. szeptember 04.

Tartalomjegyzék

Táblázatok jegyzéke.....	2
0. Verziókövetés	3
1. Stratégiai beágyazottság	4
2. A beruházások, akciók összesítő bemutatása	6
3. Konkrét beruházások.....	8
4. Ütemezés.....	21
5. Indikátorvállalások.....	24
6. Mellékletek	27
6.1. Vármegyei önkormányzat bevonása	27
6.2. Kiválasztási kritériumok, döntéshozatal	28

Táblázatok jegyzéke

1. táblázat: FVS stratégiai célmátrix	4
2. táblázat: FVS területi célmátrix – városrészi szintű összefüggések.....	5
3. táblázat FVS-TOP Plusz kapcsolat	7
4. táblázat: Projekttábla - 1. prioritási tengely	9
5. táblázat: Projekttábla - 2. prioritási tengely	12
6. táblázat: Projekttábla - 3. prioritási tengely, ESZA+	16
7. táblázat: Projekttábla - 3. prioritási tengely, ERFA.....	18
8. táblázat: Projekttábla - 6. prioritási tengely	20
9. táblázat: Ütemezés – GANTT diagram.....	21
10. táblázat: Összesített indikátorvállalások	24

0. Verziókövetés

Jelen dokumentum **Nyíregyháza Megyei Jogú Város TOP Plusz Városfejlesztési Programterve (TVP)** 3.0 verziója, a 2.1 verzió felülvizsgálata.

A dokumentumban végzett módosítás:

- TOP Plusz forrás 1., 2. és 3. prioritási tengely keretén belül egyes projektek összköltsége aktualizálásra került,
- Egyes esetekben szétbontásra kerültek projektek, illetve a projektek címe került pontosításra.
- Felülvizsgálatra kerültek az indikátorok.

Nyíregyháza Megyei Jogú Város TOP Plusz Városfejlesztési Programtervének korábbi módosításai:

2.1 verzió főbb módosításai:

- TOP Plusz forrás 1. prioritási tengely keretén belül egyes projektek összköltsége aktualizálásra került,
- Egyes esetekben szétbontásra kerültek projektek, illetve a projektek címe került pontosításra.

2.0 verzió főbb módosításai:

- A TOP Plusz módosulása következtében megbontásra került a TOP Plusz 1. prioritás és új prioritás jött létre (6. prioritás), így az 1. prioritási tengely egyes projektjei a 6. prioritási tengelyhez kerültek át (gazdaságfejlesztés, helyi és térségi turizmus fejlesztés)
- Változott az egyes prioritások forráskerete a TOP Plusz módosulása és a vonatkozó kormányhatározat alapján
- Egyes esetekben cserélődtek projektek az eltelt egy év alatt bekövetkezett változások következtében
- Egyes esetekben összevonásra vagy szétbontásra kerültek projektek, illetve a projektek címe került pontosításra
- Új projektek kerültek beemelésre azon prioritástengelyek esetében, amelyek korábban nem kerültek a forráskeret erejéig feltöltésre
- Felülvizsgálatra kerültek az indikátorok.

1. Stratégiai beágyazottság

Nyíregyháza Megyei Jogú Város kitűzött **jövőképe** megvalósulása érdekében három átfogó fejlesztési célt, két horizontális célt és hét **stratégiai célt** határoz meg. A három átfogó cél kijelöli a város legfontosabb gazdasági, társadalmi, környezeti kihívásokra adott válaszait, a stratégiai célok a város konkrét, középtávú tematikus fejlesztési céljainak elérését szolgálják, a horizontális célok pedig olyan célkitűzések, amelyek elérését minden beavatkozás esetében szem előtt kívánja a város tartani.

1. táblázat: FVS stratégiai célmátrix

1. Stratégiai cél	2. Stratégiai cél	3. Stratégiai cél	4. Stratégiai cél	5. Stratégiai cél	6. Stratégiai cél	7. Stratégiai cél
1. Stabil, fejlett helyi gazdaság, minőségi foglalkoztatás	2. Magas színvonalú tudományos élet, felsőoktatás, szakképzés, innováció, aktív hazai és nemzetközi kapcsolatrendszer	3. Fejlett, magas színvonalú humán szolgáltatások	4. Fenntartható városi mobilitás, gyalogos- és kerékpárosbarát közlekedés	5. Élénk kulturális élet, rekreációs lehetőségek, fejlett turizmus	6. Magas minőségű természeti és épített környezet, egységes városi arculat	7. Fiatalok megtartása, erős helyi identitás, együttműködő, közösségi, befogadó társadalom
Részcélok						
<ul style="list-style-type: none"> Ipari parkok, ipari területek fejlesztése Befektetésösztönzési tevékenység fejlesztése Vállalkozásfejlesztés, vállalkozóbarát környezet erősítése Körforgásos gazdaság szerepének növelése 	<ul style="list-style-type: none"> Felsőoktatás modernizálása, vonzerejének növelése Rugalmas, igény alapú szakképzési kínálat fejlesztése K+F+i gazdasági szerepének növelése Hazai és nemzetközi kapcsolatrendszer fejlesztése 	<ul style="list-style-type: none"> Magas színvonalú oktatás (alap- és középfokú) feltételeinek fejlesztése Fejlett egészségügyi ellátás feltételeinek erősítése Fejlett szociális ellátás feltételeinek javítása Modern közszolgáltatások és közigazgatás elérhetőségének erősítése 	<ul style="list-style-type: none"> Okos, digitális közlekedésszervezési megoldások széleskörű bevezetése Aktív és közösségi közlekedés arányának növelése (az autós közlekedés terhére) Elérhetőség és megközelíthetőség javítása (utak fejlesztése, parkolási infrastruktúra racionalizálása) 	<ul style="list-style-type: none"> Kulturális szolgáltatások kínálatának bővítése Rekreációs és sportolási lehetőségek fejlesztése, elérhetőségének javítása Turisztikai vonzerő fenntartható fejlesztése 	<ul style="list-style-type: none"> Városi levegőminőség javítása Zöldterületek mennyiségének és minőségének fejlesztése Épített környezet fenntartható, klímabarát fejlesztése, egységes városi arculat 	<ul style="list-style-type: none"> Fiatal szakemberek megtartása és vonzása (ösztöndjrendszer, lakhatás, programok fejlesztése) Helyi identitás és közösségek erősítése, lakossági szemléletformálás Leszakadó, hátrányos helyzetű lakosság felzárkóztatása, esélyegyenlőség javítása
prosperáló város		zöldülő város		digitális város		kiszolgáló város

Forrás: FVS

Nyíregyháza 10 városrészre különíthető el, amelyek hézag- és átfedésmentesen fedik le a város közigazgatási területét. A városi szintű stratégiai célok városrészi összefüggései a városrészek jelenlegi és tervezett funkciói alapján kerültek meghatározásra.

2. táblázat: FVS területi célmátrix – városrészi szintű összefüggések

	1. Beiső lakóterület (Belváros)	2. Örökösfield	3. Malomkert, Déli ipartelep, Huszátelep	4. Kertváros, Salamonbokor, Szabadságbokor	5. Jóságváros, Stadion környéke, Hímes	6. Nyírszőlős, Felsőpázsit	7. Sóstóhegy, Sóstógyógyfürdő, Korányi kertváros	8. Kőlapos, Oros, Nagyszállás	9. Borbánya, Nyírjes, Kistelekiszőlős, Butyka	10. Bokortanyák, Császárszállás
Stabil, fejlett helyi gazdaság, minőségi foglalkoztatás										
Ipari parkok, ipari területek fejlesztése										
Befektetésösztönzési tevékenység fejlesztése										
Vállalkozásfejlesztés, vállalkozóbarát környezet erősítése										
Körforgásos gazdaság szerepének növelése										
Magas színvonalú tudományos élet, felsőoktatás, szakképzés, innováció, aktív hazai és nemzetközi kapcsolatrendszer										
Felsőoktatás modernizálása, vonzerejének növelése										
Rugalmas, igény alapú szakképzési kínálat fejlesztése										
K+F+I gazdasági szerepének növelése										
Hazai és nemzetközi kapcsolatrendszer fejlesztése										
Fejlett, magas színvonalú humán szolgáltatások										
Magas színvonalú oktatás (alap- és középfokú) feltételeinek fejlesztése										
Fejlett egészségügyi ellátás feltételeinek erősítése										
Fejlett szociális ellátás feltételeinek javítása										
Modern közszolgáltatások és közigazgatás elérhetőségének erősítése										
Fenntartható városi mobilitás, gyalogos- és kerékpárosbarát közlekedés										
Okos, digitális közlekedésszervezési megoldások széleskörű bevezetése										
Aktív és közösségi közlekedés arányának növelése (az autós közlekedés terhére)										
Elérhetőség és megközelíthetőség javítása (utak fejlesztése, parkolási infrastruktúra racionalizálása)										
Élénk kulturális élet, rekreációs lehetőségek, fejlett turizmus										
Kulturális szolgáltatások kínálatának bővítése										
Rekreációs és sportolási lehetőségek fejlesztése, elérhetőségének javítása										
Turisztikai vonzerő fenntartható fejlesztése										
Magas minőségű természeti és épített környezet, egységes városi arculat										
Városi levegőminőség javítása										
Zöldterületek mennyiségének és minőségének fejlesztése										
Épített környezet fenntartható, klímabarát fejlesztése, egységes városi arculat										
Fiatalok megtartása, erős helyi identitás, együttműködő, közösségi, befogadó társadalom										
Fiatalközösségek megtartása és vonzása (ösztönzőrendszer, lakhatás, programok fejlesztése)										
Helyi identitás és közösségek erősítése, lakossági szemléletformálás										
Leszakadó, hátrányos helyzetű lakosság felzárkóztatása, esélyegyenlőség javítása										

erős városrészi összefüggés	
közepes városrészi összefüggés	

gyenge városrészi összefüggés	
nincs városrészi összefüggés	

Forrás: FVS

2. A beruházások, akciók összesítő bemutatása

A fejezet célja, hogy egyértelművé váljon a támogatásra benyújtott/benyújtásra kerülő projektek stratégiába ágyazottsága. A fejezet alapját az FVS Cselekvési terve képezi. Ezek közül a fejlesztési elképzelések közül kerülnek a TVP-be azok a lehetséges projektek, amelyek a TOP Pluszból támogatásra kerülhetnek. Tekintettel arra, hogy az FVS cselekvési terve teljes tervezésben készült, lényegesen több elképzelést tartalmaz, mint amire a TOP Plusz akár jogosultság (támogatható tevékenységek), akár forráskeret alapján támogatást tud nyújtani.

A következő táblázat összevezeti az FVS-ben meghatározott beavatkozási területeket a TOP Plusz vonatkozó prioritásainak témáival. Ahol kapcsolat van a tervezett beavatkozási területek és a TOP Plusz szakmai tartalma között, ott a cella színes és szerepel benne, hogy a jelenlegi ismeretek birtokában hány darab és milyen jellegű projektet tervez a város ebben a témában megvalósítani.

- Az egyedi pontszerű projektek nem kapcsolódnak szervesen városi szintű fejlesztési hálózatokhoz – vagy szűkebb környezetükben jelentkező helyi szintű hiányzó funkciót pótolnak, meglévő funkciót fejlesztenek, vagy közterület- és környezetrendezési beavatkozások a város egy-egy pontján, vagy új, önálló létesítmény elhelyezésére irányulnak a városszövetben, vagy hosszabb időtávú fejlesztések.
- A hálózatos projektek egymással összehangolt, összekapcsolódó beruházási jellegű és/vagy soft beavatkozások. A hálózatos beavatkozás kiterjedhet több városrészre, vagy akár a város egészére is, több, egymáshoz kapcsolódó, akár azonos jellegű beavatkozási pontból áll,
- Az akcióterületi projektek többféle, de egymással szorosan összehangolt beruházási jellegű és/vagy soft beavatkozásokat tartalmaznak, térben és időben koncentrált, komplex fejlesztési intézkedések, volumenük, így várható hatásuk is akkora, hogy érzékelhető változást idéznek elő az akcióterületen, együttesen szinergikus hatást fejtenek ki, vagyis az egyes projektelemek segítik más projektelemek megvalósulását, illetve hatásának kiteljesedését.

3. táblázat FVS-TOP Plusz kapcsolat

Célok	Beavatkozási területek	TOP Plusz Prioritás 1							TOP Plusz Prioritás 2		TOP Plusz Prioritás 3 ESZA+		TOP Plusz Prioritás 3 ERFA			TOP Plusz Prioritás 6					
		vízgazdálkodás	zöld infrastruktúra	fenntartható közlekedés	hulladékezelés	szociális célú városrehabilitáció	belterületi út	kultúra, sport	energetika VNT	energetika VT	foglalkoztatási együttműködések	szociális célú városrehabilitáció (ESZA)	helyi humán fejlesztések	bölcsődei, óvodai intézmények	köznevelés	egészségügyi és szociális infrastruktúra	gazdaságfejlesztés	közúti közlekedés	helyi és térségi turizmus	megyehatáron átnyúló, térségi léptékű aktív turizmus	
Stabil, fejlett helyi gazdaság, minőségi foglalkoztatás	Gazdaságfejlesztés															1 akcióterületi					
Magas színvonalú tudományos élet, felsőoktatás, szakképzés, innováció, aktív hazai és nemzetközi kapcsolatrendszer	Felsőoktatás és szakképzés fejlesztése																				
Fejlett, magas színvonalú humán szolgáltatások	Bölcsődék és óvodák fejlesztése											1 hálózatos	5 hálózatos								
	Köznevelési intézmények fejlesztése													2 hálózatos							
	Egészségügy és szociális ellátás fejlesztése											2 hálózatos			3 hálózatos						
Fenntartható városi mobilitás, gyalogos- és kerékpárosbarát közlekedés	Közlekedésfejlesztés			1 hálózatos			8 hálózatos														
Élénk kulturális élet, rekreációs lehetőségek, fejlett turizmus	Turizmusfejlesztés																		4 akcióterületi		
	Kulturális, sport, rekreációs fejlesztések							1 egyedi					1 hálózatos								
Magas minőségű természeti és épített környezeti és épített városi arculat	Energetikai fejlesztések								2 hálózatos	11 hálózatos											
	Élhető településfejlesztés	4 hálózatos		1 hálózatos																	
	Zöldterületek fejlesztése		1 hálózatos																		
Fiatalok megtartása, erős helyi identitás, együttműködő, közösségi, befogadó társadalom	Szociális célú városrehabilitációs fejlesztések					2 akcióterületi										1 akcióterületi					
	Lakhatási feltételek fejlesztése, fiatalok megtartása																1 hálózatos				

3. Konkrét beruházások

Jelen fejezet a Nyíregyháza MJV által megvalósítani tervezett fejlesztéseket tartalmazza TOP Plusz prioritások szerinti bontásban. A táblázatok azokat a fejlesztéseket tartalmazzák, amelyekről a város már most is tudja, hogy milyen feltételekkel lehet megvalósítani. Minden egyéb projektötlet, amely csak később konkretizálódik, a TVP módosításával kerül a későbbiek során a táblázatokba.

4. táblázat: Projekttábla - 1. prioritási tengely

Projekt címe	Stratégiai célhoz való illeszkedés (melyik városi stratégiai célhoz illeszkedik)	Helyszín (város / térségi település)	Forrásigény (Ft)	Megvalósító	Együttműködés	Indikátor	Célérték (becsült)
Fenntartható városfejlesztési stratégia és kapcsolódó dokumentumok elkészítése projekt	Valamennyi stratégiai cél (S1-S7)	Nyíregyháza	140 000 000	NYMJVÖ	-	Az integrált területfejlesztési stratégiák keretébe tartozó projektek által érintett lakosság (fő)	116 554
Belterületi utak fejlesztése Nyíregyházán I. ütem	Fenntartható városi mobilitás, gyalogos- és kerékpárosbarát közlekedés (S4)	Nyíregyháza	620 000 000	NYMJVÖ	-	Átépített vagy korszerűsített közutak hossza – nem TEN-T (km)	2
Belterületi utak fejlesztése Nyíregyházán II. ütem	Fenntartható városi mobilitás, gyalogos- és kerékpárosbarát közlekedés (S4)	Nyíregyháza	467 791 643	NYMJVÖ	-	Átépített vagy korszerűsített közutak hossza – nem TEN-T (km)	1,07
Belterületi utak fejlesztése Nyíregyházán III. ütem	Fenntartható városi mobilitás, gyalogos- és kerékpárosbarát közlekedés (S4)	Nyíregyháza	554 213 852	NYMJVÖ	-	Átépített vagy korszerűsített közutak hossza – nem TEN-T (km)	1,8
Belterületi utak fejlesztése Nyíregyházán IV. ütem	Fenntartható városi mobilitás, gyalogos- és kerékpárosbarát közlekedés (S4)	Nyíregyháza	1 000 000 000	NYMJVÖ	-	Átépített vagy korszerűsített közutak hossza – nem TEN-T (km)	1,2
Belterületi utak fejlesztése Nyíregyházán V. ütem	Fenntartható városi mobilitás, gyalogos- és kerékpárosbarát közlekedés (S4)	Nyíregyháza	419 762 207	NYMJVÖ	-	Átépített vagy korszerűsített közutak hossza – nem TEN-T (km)	0,42
Belterületi utak fejlesztése Nyíregyházán VI. ütem	Fenntartható városi mobilitás, gyalogos- és kerékpárosbarát közlekedés (S4)	Nyíregyháza	743 282 469	NYMJVÖ	-	Átépített vagy korszerűsített közutak hossza – nem TEN-T (km)	0,67
Belterületi utak fejlesztése Nyíregyházán VII. ütem	Fenntartható városi mobilitás, gyalogos-	Nyíregyháza	6 722 949 829	NYMJVÖ	-	Átépített vagy korszerűsített közutak hossza – nem TEN-T (km)	4,69

Projekt címe	Stratégiai célhoz való illeszkedés (melyik városi stratégiai célhoz illeszkedik)	Helyszín (város /térégi település)	Forrásigény (Ft)	Megvalósító	Együttműködés	Indikátor	Célérték (becsült)
	és kerékpárosbarát közlekedés (S4)						
Fenntartható közlekedésfejlesztés Nyíregyházán I. ütem	Fenntartható városi mobilitás, gyalogos- és kerékpárosbarát közlekedés (S4)	Nyíregyháza	539 539 276	NYMJVÖ	amennyiben releváns KTI	Támogatott célzott kerékpáros infrastruktúra (km)	0,4
Fenntartható közlekedésfejlesztés Nyíregyházán II. ütem	Fenntartható városi mobilitás, gyalogos- és kerékpárosbarát közlekedés (S4)	Nyíregyháza	1 460 460 724	NYMJVÖ	amennyiben releváns KTI	Támogatott célzott kerékpáros infrastruktúra (km)	11,6
Csalóközi csatorna rekonstrukciója	Magas minőségű természeti és épített környezet, egységes városi arculat (S6)	Nyíregyháza	400 000 000	NYMJVÖ	-	Az éghajlatváltozáshoz való alkalmazkodás céljából épített vagy felújított zöld infrastruktúra (ha)	0,05
Lukalaposi csatorna rekonstrukciója	Magas minőségű természeti és épített környezet, egységes városi arculat (S6)	Nyíregyháza	600 000 000	NYMJVÖ	-	Az éghajlatváltozáshoz való alkalmazkodás céljából épített vagy felújított zöld infrastruktúra (ha)	0,05
Kertvárosi csatorna fejlesztése	Magas minőségű természeti és épített környezet, egységes városi arculat (S6)	Nyíregyháza	500 000 000	NYMJVÖ	-	Az éghajlatváltozáshoz való alkalmazkodás céljából épített vagy felújított zöld infrastruktúra (ha)	0,1
Csapadékvíz elvezető rendszer fejlesztések Nyíregyházán	Magas minőségű természeti és épített környezet, egységes városi arculat (S6)	Nyíregyháza	2 437 000 000	NYMJVÖ	-	Az éghajlatváltozáshoz való alkalmazkodás céljából épített vagy felújított zöld infrastruktúra (ha)	0,1
Belvárosi területek zöldítési programja Nyíregyházán	Magas minőségű természeti és épített	Nyíregyháza	1 150 000 000	NYMJVÖ	-	Az éghajlatváltozáshoz való	6,05

Projekt címe	Stratégiai célhoz való illeszkedés (melyik városi stratégiai célhoz illeszkedik)	Helyszín (város /térsegi település)	Forrásigény (Ft)	Megvalósító	Együttműködés	Indikátor	Célérték (becsült)
	környezet, egységes városi arculat (S6)					alkalmazkodás céljából épített vagy felújított zöld infrastruktúra (ha)	
Komplex okos város fejlesztés Nyíregyházán	Magas minőségű természeti és épített környezet, egységes városi arculat (S6)	Nyíregyháza	250 000 000	NYMJVÖ	-	Projektfejlesztési szakaszban kerül meghatározásra	Projektfejlesztési szakaszban kerül meghatározásra
Közösségi és kulturális intézmények fejlesztése Nyíregyházán	Élénk kulturális élet, rekreációs lehetőségek, fejlett turizmus (S5)	Nyíregyháza	720 214 046	NYMJVÖ	-	Támogatott kulturális és turisztikai helyszínek száma	4
Szociális városrehabilitáció Nyíregyházán	Fiatalok megtartása, erős helyi identitás, együttműködő, közösségi, befogadó társadalom (S7)	Nyíregyháza	1 000 000 000	NYMJVÖ	-	Az új vagy korszerűsített szociális lakások kapacitása (személyek)	20
Szociális városrehabilitáció (PILOT)	Fiatalok megtartása, erős helyi identitás, együttműködő, közösségi, befogadó társadalom (S7)	Nyíregyháza	30 000 000	NYMJVÖ	-	A projekt keretében integrált területre költözők száma (fő)	9
Sóstói úti csomópontok fejlesztése	Fenntartható városi mobilitás, gyalogos- és kerékpárosbarát közlekedés (S4)	Nyíregyháza	2 000 000 000	NYMJVÖ	-	Átépitett vagy korszerűsített közutak hossza – nem TEN-T (km)	0,787
kereten túli, tartalék projektek	-	-	-	-	-	-	-
Prioritás forráskerete (nem módosítható)			19 755 214 046				
Elsődleges projektek teljes forrásigénye			19 755 214 046				
Tartalék projektek összes forrásigénye			2 000 000 000				

5. táblázat: Projekttábla - 2. prioritási tengely

Projekt címe	Stratégiai célhoz való illeszkedés (melyik városi stratégiai célhoz illeszkedik)	Helyszín (város /térégi település)	Forrásigény (Ft)	Megvalósító	Együttműködés	Indikátor	Célérték (becsült)
Aquarius Élmenyfürdő és a Júlia Fürdő energetikai fejlesztése	Magas minőségű természeti és épített környezet, egységes városi arculat (S6)	Nyíregyháza	2 266 717 792	NYMJVÖ	-	Becsült üvegházhatású gázkibocsátások (tonna CO ₂ egyenérték/év)	Projektfejlesztési szakaszban kerül meghatározásra
Geotermikus energetikai fejlesztés Nyíregyházán	Magas minőségű természeti és épített környezet, egységes városi arculat (S6)	Nyíregyháza	1 347 635 879	NYMJVÖ	-	Becsült üvegházhatású gázkibocsátások (tonna CO ₂ egyenérték/év)	Projektfejlesztési szakaszban kerül meghatározásra
Komplex energetikai fejlesztések 1. (Nyíregyházi Művészeti Szakgimnázium energetikai fejlesztése)	Magas minőségű természeti és épített környezet, egységes városi arculat (S6)	Nyíregyháza	697 696 328	NYMJVÖ	-	Becsült üvegházhatású gázkibocsátások (tonna CO ₂ egyenérték/év)	160,290
Komplex energetikai fejlesztések 2. (Nyíregyházi Művészeti Szakgimnázium Szabolcs Utcai Telephelyének energetikai fejlesztése, Vikár Sándor Zeneiskola-Alapfokú Művészeti Iskola energetikai fejlesztése)	Magas minőségű természeti és épített környezet, egységes városi arculat (S6)	Nyíregyháza	369 359 985	NYMJVÖ	-	Becsült üvegházhatású gázkibocsátások (tonna CO ₂ egyenérték/év)	123,120
Komplex energetikai fejlesztések 3. (Lobogó u. 1-11. szám alatti önkormányzati bérlakás energetikai felújítása)	Magas minőségű természeti és épített környezet, egységes városi arculat (S6)	Nyíregyháza	834 793 245	NYMJVÖ	-	Becsült üvegházhatású gázkibocsátások (tonna CO ₂ egyenérték/év)	100,856
Komplex energetikai fejlesztések 4. (Oros, Rozsnyai u. 8. Idősek Otthona energetikai fejlesztése,	Magas minőségű természeti és épített környezet,	Nyíregyháza	300 801 555	NYMJVÖ	-	Becsült üvegházhatású	100,286

Projekt címe	Stratégiai célhoz való illeszkedés (melyik városi stratégiai célhoz illeszkedik)	Helyszín (város /térsvégi település)	Forrásigény (Ft)	Megvalósító	Együttműködés	Indikátor	Célérték (becsült)
Waldorf Általános Iskola energetikai fejlesztése, Nyíregyházi Szociális Gondozási Központ Pacsirta utcai Idősek Otthona energetikai fejlesztése)	egységes városi arculat (S6)					gázkibocsátások (tonna CO ₂ egyenérték/év)	
NYÍRTÁVHŐ Kft. épületének energetikai korszerűsítése - Május 1. tér 10/a., Ungvár sétány 29/A, Korányi Frigyes utca 56/a., Ószőlő utca 77., Ószőlő utca 99/a	Magas minőségű természeti és épített környezet, egységes városi arculat (S6)	Nyíregyháza	125 667 735	Nyírtávhő Kft.	-	Becsült üvegházhatású gázkibocsátások (tonna CO ₂ egyenérték/év)	79,030
Nyíregyháza Pazonyi tér 5. szám alatti önkormányzati tulajdonú telephely energetikai korszerűsítése	Magas minőségű természeti és épített környezet, egységes városi arculat (S6)	Nyíregyháza	102 797 000	Szabolcs-Szatmár-Bereg Megyei Termelkezési Kft.	-	Becsült üvegházhatású gázkibocsátások (tonna CO ₂ egyenérték/év)	39,49
Napelemes energetikai fejlesztések 1. ütem - Móricz Zsigmond Színház - Vasvári Pál Gimnázium - Nyíregyházi Arany János Gimnázium, Általános Iskola és Kollégium - Zelk Zoltán Angol és Német Kéttannyelvű Tagintézmény - Családok Átmeneti Otthona - Szindbád - Piaccsarnok - Nyíregyházi Zrínyi Ilona Gimnázium és Kollégium - Nyíregyházi Móricz Zsigmond Általános Iskola	Magas minőségű természeti és épített környezet, egységes városi arculat (S6)	Nyíregyháza	227 668 571	NYMJVÖ	-	Becsült üvegházhatású gázkibocsátások (tonna CO ₂ egyenérték/év)	87,602
Napelemes energetikai fejlesztések 2. ütem - Színház - Sóstói Múzeumfalva	Magas minőségű természeti és épített környezet,	Nyíregyháza	157 762 840	NYMJVÖ	-	Becsült üvegházhatású gázkibocsátások (tonna CO ₂ egyenérték/év)	62,689

Projekt címe	Stratégiai célhoz való illeszkedés (melyik városi stratégiai célhoz illeszkedik)	Helyszín (város /térsvégi település)	Forrásigény (Ft)	Megvalósító	Együttműködés	Indikátor	Célérték (becsült)
<ul style="list-style-type: none"> - Nyíregyházi Bem József Általános Iskola Kazinczy Ferenc Tagintézménye - Nyíregyházi Kölcsey Ferenc Gimnázium - Tündérváros Keleti Óvoda Székhelyintézmény - NYÍRVV telephely - 8. sz. Nefelejcs Bölcsőde - Búzaszem Nyugati Óvoda - 7. sz. Hóvirág Bölcsőde 	egységes városi arculat (S6)						
Napelemes energetikai fejlesztések 3. ütem <ul style="list-style-type: none"> - ÉAK Nonprofit Kft. (Kerek u.) - Nyíregyházi Bem József Általános Iskola Herman Ottó Tagintézménye - 16. sz. Aprajafalva Bölcsőde - 12. sz. Babaház Bölcsőde - 5. sz. Őzike Bölcsőde - Nyíregyházi Szociális Gondozási Központ Házigondozó Körzetek - ÉAK Nonprofit Kft. (Korányi u.) - Gyermek Ház Déli Óvoda Székhely Intézmény - Tündérváros Keleti Óvoda Kikelet Tagintézmény 	Magas minőségű természeti és épített környezet, egységes városi arculat (S6)	Nyíregyháza	73 571 437	NYMJVÖ	-	Becsült üvegházhatású gáz kibocsátások (tonna CO ₂ egyenérték/év)	28,480
Napelemes energetikai fejlesztések 4. ütem <ul style="list-style-type: none"> - Gyermek Ház Déli Óvoda Virág utcai Tagintézmény - Nyíregyházi Család- és Gyermekegészségügyi Központ - Gyepmesteri telep - Búzaszem Nyugati Óvoda Aranykörte Tagintézmény - Alvégesi Művelődési Ház - Nyíregyházi Szociális Gondozási Központ 7. számú Idősek Klubja - 6. sz. Napsugár Bölcsőde - Nyíregyháza Piac kertváros 	Magas minőségű természeti és épített környezet, egységes városi arculat (S6)	Nyíregyháza	55 925 455	NYMJVÖ	-	Becsült üvegházhatású gáz kibocsátások (tonna CO ₂ egyenérték/év)	20,501

6. táblázat: Projekttábla - 3. prioritási tengely, ESZA+

Projekt címe	Stratégiai célhoz való illeszkedés (melyik városi stratégiai célhoz illeszkedik)	Helyszín (város / térségi település)	Forrásigény (Ft)	Megvalósító	Együttműködés	Indikátor	Céltérték (becsült)
Szociális városrehabilitáció folytatása	Fiatalok megtartása, erős helyi identitás, együttműködő, közösségi, befogadó társadalom (S7)	Nyíregyháza	600 000 000	NYMJVÖ	-	Megvalósított programok száma	Projektfejlesztési szakaszban kerül meghatározásra
Helyi humán fejlesztések Nyíregyházán I. ütem	Élénk kulturális élet, rekreációs lehetőségek, fejlett turizmus (S5)	Nyíregyháza	1 800 000 000	NYMJVÖ	-	Megvalósított programok száma	Projektfejlesztési szakaszban kerül meghatározásra
Helyi humán fejlesztések Nyíregyházán II. ütem	Élénk kulturális élet, rekreációs lehetőségek, fejlett turizmus (S5)	Nyíregyháza	1 600 000 000	NYMJVÖ	-	Megvalósított programok száma	Projektfejlesztési szakaszban kerül meghatározásra
Helyi humán fejlesztések Nyíregyházán III. ütem	Élénk kulturális élet, rekreációs lehetőségek, fejlett turizmus (S5)	Nyíregyháza	1 500 000 000	NYMJVÖ	-	Megvalósított programok száma	Projektfejlesztési szakaszban kerül meghatározásra
Egészségügyi szűrések, prevenció programok Nyíregyházán	Magas minőségű természeti és épített környezet, egységes városi arculat (S6)	Nyíregyháza	2 000 000 000	NYMJVÖ	-	Megvalósított programok száma	Projektfejlesztési szakaszban kerül meghatározásra
Ifjúsági programok - fiatalok megtartása Nyíregyházán	Magas minőségű természeti és épített környezet, egységes városi arculat (S6)	Nyíregyháza	972 750 000	NYMJVÖ	-	Megvalósított programok száma	Projektfejlesztési szakaszban kerül meghatározásra
kereten túli, tartalék projektek	-	-	-	-	-	-	-
Prioritás forráskerete (nem módosítható)			8 472 750 000				

Projekt címe	Stratégiai célhoz való illeszkedés (melyik városi stratégiai célhoz illeszkedik)	Helyszín (város / térségi település)	Forrásigény (Ft)	Megvalósító	Együttműködés	Indikátor	Célérték (becsült)
	Elsődleges projektek teljes forrásigénye		8 472 750 000				
	Tartalék projektek összes forrásigénye		-				

7. táblázat: Projekttábla - 3. prioritási tengely, ERFA

Projekt címe	Stratégiai célhoz való illeszkedés (melyik városi stratégiai célhoz illeszkedik)	Helyszín (város /térsegi település)	Forrásigény (Ft)	Megvalósító	Együttműködés	Indikátor	Céltérték (becsült)
Bölcsődék fejlesztése Nyíregyházán (9 db)	Fejlett, magas színvonalú humán szolgáltatások (S3)	Nyíregyháza	960 085 954	NYMJVÖ	ÉKM	Fejlesztett, 0-3 éves gyermekek elhelyezését biztosító férőhelyek száma (db)	738
Eszterlánc Északi Óvoda és tagintézményeinek fejlesztése	Fejlett, magas színvonalú humán szolgáltatások (S3)	Nyíregyháza	903 609 215	NYMJVÖ	ÉKM	Fejlesztett, 3-6 éves gyermekek elhelyezését biztosító férőhelyek száma (db)	1170
Búzaszem Nyugati Óvoda és tagintézményeinek fejlesztése	Fejlett, magas színvonalú humán szolgáltatások (S3)	Nyíregyháza	837 904 800	NYMJVÖ	ÉKM	Fejlesztett, 3-6 éves gyermekek elhelyezését biztosító férőhelyek száma (db)	856
Gyermekek Háza Déli Óvoda és tagintézményeinek fejlesztése	Fejlett, magas színvonalú humán szolgáltatások (S3)	Nyíregyháza	963 728 198	NYMJVÖ	ÉKM	Fejlesztett, 3-6 éves gyermekek elhelyezését biztosító férőhelyek száma (db)	1102
Tündéerkert Keleti Óvoda és tagintézményeinek fejlesztése	Fejlett, magas színvonalú humán szolgáltatások (S3)	Nyíregyháza	904 798 198	NYMJVÖ	ÉKM	Fejlesztett, 3-6 éves gyermekek elhelyezését biztosító férőhelyek száma (db)	1304
Egészségügyi ellátás infrastruktúrális feltételeinek fejlesztése	Fejlett, magas színvonalú humán szolgáltatások (S3)	Nyíregyháza	246 159 589	NYMJVÖ	-	Fejlesztéssel érintett egészségügyi alapellátást nyújtó szolgálatok (benne házi orvos, házi gyermekorvos, fogorvosi, védőnői szolgálat és kapcsolódó ügyeleti ellátás, iskola-	6

8. táblázat: Projekttábla - 6. prioritási tengely

Projekt címe	Stratégiai célhoz való illeszkedés (melyik városi stratégiai célhoz illeszkedik)	Helyszín (város / térségi település)	Forrásigény (Ft)	Megvalósító	Együttműködés	Indikátor	Célérték (becsült)	
Prioritás 6. ERFA+	A Nyíregyházi Ipari Park meglévő területének infrastrukturális fejlesztése	Stabil, fejlett helyi gazdaság, minőségi foglalkoztatás (S1)	Nyíregyháza	1 000 000 000	NYMJVÖ	-	Támogatott vállalkozások száma (db) Nem pénzügyi támogatásban részesülő vállalkozások száma (db)	10 10
	Jósa András Múzeum fejlesztése	Élénk kulturális élet, rekreációs lehetőségek, fejlett turizmus (S5)	Nyíregyháza	5 750 000 000	NYMJVÖ	-	Támogatott kulturális és turisztikai helyszínek száma (db)	1
	Sóstó gyógyhely és Júlia Fürdő fejlesztése	Élénk kulturális élet, rekreációs lehetőségek, fejlett turizmus (S5)	Nyíregyháza	2 400 000 000	NYMJVÖ	-	Támogatott kulturális és turisztikai helyszínek száma (db)	1
	Természetvédelmi, ökológiai mentő és rehabilitációs központ kialakítása	Élénk kulturális élet, rekreációs lehetőségek, fejlett turizmus (S5)	Nyíregyháza	600 000 000	NYMJVÖ	-	Támogatott kulturális és turisztikai helyszínek száma (db)	1
	A Sóstói erdő területének ökoturisztikai fejlesztése NATURA 2000 területen	Élénk kulturális élet, rekreációs lehetőségek, fejlett turizmus (S5)	Nyíregyháza	250 000 000	NYMJVÖ	-	Támogatott kulturális és turisztikai helyszínek száma (db)	1
-	-	-	-	-	-	-	-	
kereten túli, tartalék projektek	-	-	-	-	-	-	-	
	-	-	-	-	-	-	-	
	-	-	-	-	-	-	-	
Prioritás forráskerete (<i>nem módosítható</i>)			10 000 000 000					
Elsődleges projektek teljes forrásigénye			10 000 000 000					
Tartalék projektek összes forrásigénye			-					

4. Ütemezés

A város Polgármesteri Hivatalának részeként működik a Pályázatok és Projektmenedzsment Referatúra, melynek tagjai az elmúlt két uniós programozási időszakban sikeresen megvalósított projekteknek köszönhetően jelentős tapasztalatot szerzett. Számos összetett projekt lebonyolítását valósította meg az elmúlt években. A betervezett ütemek nem okoznak humán erőforrás kapacitáshiányt, illetve a párhuzamosságok nem veszélyeztetik a beruházások, illetve a forrás-lehívások ütemezett megvalósítását.

Az alábbi negyedéves bontású GANTT diagram összesíti a tervezett projekteket, amelyek a fenti táblázatokban kerültek megjelenítésre. Az egyes cellákban a jelölés a projekt benyújtásának időpontját jelenti.

9. táblázat: Ütemezés – GANTT diagram

Projekt címe	2022				2023				2024				2025				2026				2027				
	1	2	3	4	1	2	3	4	1	2	3	4	1	2	3	4	1	2	3	4	1	2	3	4	
1. prioritás																									
Fenntartható városfejlesztési stratégia és kapcsolódó dokumentumok elkészítése projekt	■																								
Belterületi utak fejlesztése Nyíregyházán I. ütem								■																	
Belterületi utak fejlesztése Nyíregyházán II. ütem												■													
Belterületi utak fejlesztése Nyíregyházán III. ütem													■												
Belterületi utak fejlesztése Nyíregyházán IV. ütem														■											
Belterületi utak fejlesztése Nyíregyházán V. ütem															■										
Belterületi utak fejlesztése Nyíregyházán VI. ütem																■									
Belterületi utak fejlesztése Nyíregyházán VII. ütem																	■								
Fenntartható közlekedésfejlesztés Nyíregyházán I. ütem																		■							
Fenntartható közlekedésfejlesztés Nyíregyházán II. ütem																			■						
Csalóközi csatorna rekonstrukciója																							■		
Lukalaposi csatorna rekonstrukciója																									■
Kertvárosi csatorna fejlesztése																									■
Csapadékvíz elvezető rendszer fejlesztések Nyíregyházán																									■
Belvárosi területek zöldítési programja Nyíregyházán																									■
Komplex okos város fejlesztés Nyíregyházán																									■
Közösségi és kulturális intézmények fejlesztése Nyíregyházán																									■
Szociális városrehabilitáció Nyíregyházán																									■

Projekt címe	2022				2023				2024				2025				2026				2027			
	1	2	3	4	1	2	3	4	1	2	3	4	1	2	3	4	1	2	3	4	1	2	3	4
Szociális városrehabilitáció (PILOT)																								
Sóstói úti csomópontok fejlesztése																								
2. prioritás																								
Komplex energetikai fejlesztések 1.																								
Komplex energetikai fejlesztések 2.																								
Komplex energetikai fejlesztések 3.																								
Komplex energetikai fejlesztések 4.																								
Aquarius Élményfürdő és a Júlia Fürdő energetikai fejlesztése																								
Geotermikus energetikai fejlesztés Nyíregyházán																								
NYÍRTÁVHÓ Kft. épületének energetikai korszerűsítése																								
Nyíregyháza Pazonyi tér 5 szám alatti önkormányzati tulajdonú telephely energetikai korszerűsítése																								
Napelemes energetikai fejlesztések 1. ütem																								
Napelemes energetikai fejlesztések 2. ütem																								
Napelemes energetikai fejlesztések 3. ütem																								
Napelemes energetikai fejlesztések 4. ütem																								
Napelemes energetikai fejlesztések 5. ütem																								
-																								
3. prioritás (ESZA+)																								
Szociális városrehabilitáció folytatása																								
Helyi humán fejlesztések Nyíregyházán I. ütem																								
Helyi humán fejlesztések Nyíregyházán II. ütem																								
Helyi humán fejlesztések Nyíregyházán III. ütem																								
Egészségügyi szűrések, prevenciók programok Nyíregyházán																								
Ifjúsági programok - fiatalok megtartása Nyíregyházán																								
-																								
3. prioritás (ERFA)																								
Bölcsődék fejlesztése Nyíregyházán (9 db)																								
Eszterlanc Északi Óvoda és tagintézményeinek fejlesztése																								
Búzaszem Nyugati Óvoda és tagintézményeinek fejlesztése																								
Gyermekek Háza Déli Óvoda és tagintézményeinek fejlesztése																								
Tündérbert Keleti Óvoda és tagintézményeinek fejlesztése																								
Egészségügyi ellátás infrastrukturális feltételeinek fejlesztése																								

Projekt címe	2022				2023				2024				2025				2026				2027			
	1	2	3	4	1	2	3	4	1	2	3	4	1	2	3	4	1	2	3	4	1	2	3	4
Fenntartható humán infrastruktúra fejlesztése Nyíregyházán																								
Nyíregyházi Szociális Gondozási Központ intézményeinek fejlesztése																								
Köznevelési intézmények fejlesztése																								
Szabolcs-Szatmár-Bereg Vármegyei Pedagógiai Szakszolgálat és Tagintézményeinek fejlesztése																								
-																								
6. prioritás (ERFA)																								
A Nyíregyházi Ipari Park meglévő területének infrastrukturális fejlesztése																								
Jósa András Múzeum fejlesztése																								
Sóstó gyógyhely és Júlia Fürdő fejlesztése																								
Természetvédelmi, ökológiai mentő és rehabilitációs központ kialakítása																								
A Sóstói erdő területének ökoturisztikai fejlesztése NATURA 2000 területen																								

5. Indikátorvállalások

Az alábbi táblázatban kérjük a fenti táblázatokból összesíteni valamennyi, a TOP Plusz szempontjából releváns számszerűsített mutató vonatkozásában a város egyes projektjei által elérni szándékozott eredményeket.

10. táblázat: Összesített indikátorvállalások

A mutató kódja	A mutató neve	Mértékegysége	Összesített értéke	Megjegyzés
RCO74	Az integrált területfejlesztési stratégiák keretébe tartozó projektek által érintett lakosság	fő	116 554	2021.01.01. KSH helységnévtár
RCO75	Támogatott integrált területfejlesztési stratégiák	db	1	
RCO26	Az éghajlatváltozáshoz való alkalmazkodás céljából épített vagy felújított zöld infrastruktúra	ha	6,35	
RCO46	Átépített vagy korszerűsített közutak hossza – nem TEN-T	km	11,85	tartalék: 0,787
RCO58	Támogatott célzott kerékpáros infrastruktúra	km	12	
RCR64	A célzott kerékpáros infrastruktúra éves felhasználói	fő/év	36 500	
TPO08	A rehabilitált talaj összkiterjedése	ha	n.r.	
TPO10	Kialakított új, forgalomcsillapított övezetek száma	db	n.r.	
TPO11	Fejlesztéssel érintett közösségi területek nagysága	m ²	Projektfejlesztési szakaszban kerül meghatározásra	
TPO35	Bel- és csapadék-vízvédelmi létesítmények hossza	m	Projektfejlesztési szakaszban kerül meghatározásra	
RCR35	Árvízvédelmi intézkedésekkel érintett lakosság	fő	n.r.	
RCO65	Az új vagy korszerűsített szociális lakások kapacitása	fő	20	
TPR09	A projekt keretében integrált területre költözők száma	fő	15	
RCO19	Jobb energiahatékonyságú középületek	m ²	Projektfejlesztési szakaszban kerül meghatározásra	
RCR26	Éves primerenergia-fogyasztás	MWh/év	126 363,2	SECAP Önkormányzati épületek, berendezések/létesítmények energiafelhasználása
RCR29	Becsült üvegházhatásúgáz-kibocsátás	CO ₂ t/év	798,556	
RCO22	Megújuló energiát előállító addicionális termelőkapacitás (ebből: villamos energia, hőenergia)	MW	Projektfejlesztési szakaszban kerül meghatározásra	
RCR31	Összes előállított megújuló energia (ebből: villamos energia, hőenergia)	MWh/év	Projektfejlesztési szakaszban kerül meghatározásra	

A mutató kódja	A mutató neve	Mértékegysége	Összesített értéke	Megjegyzés
TPO09	Fejlesztéssel érintett fürdők száma	db	1	
TPO13	Hátrányos helyzetűeket célzó programok száma	db	4	
TPO14	Egyéb, nem közösségi célú programok száma	db	0	
TPO25	Fejlesztéssel érintett akcióterület száma	db	1	
TPR05	A programokkal elért hátrányos helyzetű személyek száma	fő	850	
TPR10	Azon települések száma, ahol javult a foglalkoztatáshoz, oktatáshoz, egészségügyhöz, szociális és/vagy lakhatási szolgáltatásokhoz való hozzáférés	db	1	
TPR15	Program eredményként integrált területre költözők száma	fő	5	
TPO26	Fejlesztett, 0-3 éves gyermekek elhelyezését biztosító férőhelyek száma	db	738	
TPO27	Újonnan létrehozott, 0-3 éves gyermekek elhelyezését biztosító férőhelyek száma	db	n.r.	
TPO28	Fejlesztett, 3-6 éves gyermekek elhelyezését biztosító férőhelyek száma	db	4432	
TPO29	Újonnan létrehozott, 3-6 éves gyermekek elhelyezését biztosító férőhelyek száma	db	n.r.	
RCR70	Az új vagy korszerűsített gyermekgondozási létesítmények éves felhasználói	fő	3360	
TPR11	Újonnan létrehozott bölcsődei ellátással rendelkező települések száma (ahol 2020.12.31-én nem működött bölcsődei szolgáltatás)	db	n.r.	
TPR12	Fejlesztett óvodai ellátással rendelkező települések száma	db	1	
RCO67	Az új vagy korszerűsített oktatási létesítmények osztálytermi kapacitása	db	1722	
TPO30	Korszerűsített köznevelési intézmények száma	db	4	
TPO31	Korszerűsített kollégiumok száma	db	n.r.	
RCR71	Az új vagy korszerűsített oktatási létesítmények éves felhasználói	fő	1205	
TPO01	Fejlesztéssel érintett egészségügyi alapellátást nyújtó szolgálatok (benne: házi orvos, házi gyermekorvos, fogorvosi, védőnői szolgálat és kapcsolódó ügyeleti ellátás, iskola-egészségügyi ellátás) száma	db	6	
RCR73	Az új vagy korszerűsített egészségügyi ellátó létesítmények éves felhasználói	fő	3596	
TPO02	A fejlesztés révén létrejövő, megújuló szociális alapszolgáltatások és gyermekjóléti alapellátások száma	db	4	
TPR13	Fejlesztett egészségügyi szolgáltatásokkal rendelkező települések száma	db	1	
TPR14	Újonnan létrehozott vagy férőhelybővítéssel érintett szociális alapszolgáltatásokkal és gyermekjóléti alapellátásokkal rendelkező települések száma	db	n.r.	
RCO04	Nem pénzügyi támogatásban részesített vállalkozások	db	10	

A mutató kódja	A mutató neve	Mértékegysége	Összesített értéke	Megjegyzés
RCO07	Támogatásban részesülő önkormányzati tulajdonú vállalkozások száma	db	2	
TPO32	Közétkeztetési fejlesztések száma	db	n.r.	
RCO77	Támogatott kulturális és turisztikai helyszínek száma	db	5	
TPO09	Fejlesztéssel érintett fürdők száma	db	1	

A nem releváns jelzéssel ellátott indikátorok esetében az önkormányzat nem tervez az adott tevékenységcsoportra irányuló fejlesztést.

Egyes indikátoroknál a „Projektfejlesztési szakaszban kerül meghatározásra” jelzés került feltüntetésre, mivel jelen előkészítettségi szakaszban nem határozható meg pontosan az indikátor mértéke.

6. Mellékletek

6.1. Vármegyei önkormányzat bevonása

A TOP Plusz forrásra tervezett beavatkozási területek és célok, valamint azok költségterve illeszkedik a vármegyei önkormányzat területfejlesztési koncepciójához, programjához, valamint a Szabolcs-Szatmár-Bereg Vármegye Integrált Területi Programja 2021-2027 című dokumentumhoz.



Nyilatkozat

Nyíregyháza Megyei Jogú Város Fenntartható Városfejlesztési Stratégiájáról és TOP Plusz Városfejlesztési Programtervéről

A Szabolcs-Szatmár-Bereg Megyei Önkormányzat (továbbiakban: megyei önkormányzat) Nyíregyháza Megyei Jogú Város Fenntartható Városfejlesztési Stratégiájáról (FVS) és TOP Plusz Városfejlesztési Programtervéről (TVP) az alábbi nyilatkozatot teszi:

A partnerségi tervezés keretében a megyei önkormányzat áttekintette a 2022. március 11. napján megküldött Nyíregyháza MJV Fenntartható Városfejlesztési Stratégiáját és TOP Plusz Városfejlesztési Programtervét.

Nyíregyháza Megyei Jogú Város FVS-ben foglalt TOP Plusz forrásra tervezett beavatkozási területei és céljai illeszkednek a megyei önkormányzat területfejlesztési koncepciójához, programjához, valamint a megyei előzetes integrált területi programhoz (ITP). A prioritásokra tervezett forráskeret megegyezik a TOP Plusz 1.3.1-21 Fenntartható városfejlesztési stratégiák támogatása felhívás vonatkozó területspecifikus mellékletében foglaltakkal.

A megyei önkormányzat a dokumentumokra vonatkozóan az alábbi észrevételeket, véleményeket fogalmazza meg:

- Felhívjuk a figyelmet arra, hogy kormánydöntés szerint még nincs elfogadott megyei ITP. A Kormány által a Terület- és Településfejlesztési Operatív Program Plusz keretében megvalósuló Előzetes Integrált Területi Programok jóváhagyásáról szóló 1658/2021. (IX.24.) Korm. határozat szerint a dokumentum az alábbi címmel került elfogadásra: Szabolcs-Szatmár-Bereg megye Előzetes Integrált Területi Programja 2021-2027. Javasoljuk ennek megfelelően Nyíregyháza MJV Fenntartható Városfejlesztési Stratégiájában és TOP Plusz Városfejlesztési Programtervében történő átvezetését.
- A megküldött fejlesztési dokumentumokban szereplő statisztikai adatok relevanciáját nem vizsgáltuk.
- A TOP Plusz szempontjából releváns számszerűsített indikátorvállalások hiányoznak a TVP-ből. Kérjük a megyei ITP-vel történő összhang későbbi megteremtését, továbbá felhívjuk a figyelmet arra, hogy a megyei ITP előzetes indikátorvállalásokat tartalmaz.
- Tekintettel arra, hogy az előzetes megyei ITP-ben Nyíregyháza Megyei Jogú Város javára allokált forráskeret korlátos, örömmel vettük, hogy az FVS nem korlátozódik kizárólag a Terület- és Településfejlesztési Operatív Program Plusz támogatott keretösszegének felhasználására.
- Az FVS-re alapozott TVP-ben szereplő előzetes forráskeret prioritásonként illeszkedik az előzetes megyei ITP-ben foglaltakhoz.
- Javasoljuk előzetes fontossági sorrend felállítását prioritásonként, felkészülve arra az eshetőségre, ha az előzetesen tervezett projektenkénti forrásigények meghaladnák a megyei ITP-ben erre allokált kereteket.
- A jelenlegi megyei ITP alapján tartalék projektre, tartalék forráskeret tervezésére nincs lehetőség, továbbá a megyei ITP-ben egyes felhívások keretében allokálható forrás nagyság változhat, új forrásfelhasználási módok kerülhetnek beemelésre. Kérjük a változások folyamatos figyelemmel kísérését (az aktuális változások elérhetőek a www.szszbmo.hu oldalon) és átvezetését a releváns dokumentumokba.
- A fenti tartalmak átvezetését javasoljuk a TVP 6.1 pontjában,

Nyíregyháza, 2022. március 26.

Seszták Oszkár
Szabolcs-Szatmár-Bereg Megyei
Önkormányzat

A támogatási kérelemhez csatolásra került a vármegyei önkormányzat FVS és TVP dokumentumokra vonatkozóan tett észrevétele, véleménye.

6.2. Kiválasztási kritériumok, döntéshozatal

A városoknak bizonyos fejlesztések vonatkozásában lehetőségük van felhívás megjelentetését kezdeményezni az OP szempontjából jogosult egyéb kedvezményezett kör számára. Ebben az esetben saját területi kiválasztási kritériumok meghatározása szükséges annak érdekében, hogy az FVS megvalósításához leginkább hozzájáruló projektek részesüljenek támogatásban.

Nyíregyháza Megyei Jogú Város nem kíván felhívást kíván megjelentetni a TOP Plusz által támogatható, egyéb jogosult kedvezményezett kör számára. Változás esetén a vonatkozó döntés függvényében a melléklet később kitöltésre kerül.