



NYÍREGYHÁZA
MEGYEI JOGÚ VÁROS
POLGÁRMESTERI HIVATALA

HATÓSÁGI FŐOSZTÁLY

IGAZGATÁSI OSZTÁLY

4401 NYÍREGYHÁZA, KOSSUTH TÉR 1. PF.: 83.

TELEFON: +36 42 524-524/171; FAX: +36 42 524-561

E-MAIL: IGAZGATAS@NYIREGYHAZA.HU

HIVATALI KAPU: NYIRHAZAIG

Ügyiratszám: IG/1000-23/2024.

Ügyintéző: Dr. Zentai József

ELŐTERJESZTÉS

- a Közgyűléshez -

közterületek elnevezéséről és elnevezések megerősítéséről

Dr. Kása Brigitta
aljegyző-főosztályvezető

Dr. Grósz Péter
osztályvezető

Az előterjesztés
törvényességi ellenőrzését
végző személy aláírása

Dr. Szemán Sándor
címzetes főjegyző

Faragóné Széles Andrea
jegyzői kabinet vezetője

Véleményező bizottságok:

- Köznevelési, Kulturális és Ifjúsági Bizottság
- Városstratégiai és Környezetvédelmi Bizottság



NYÍREGYHÁZA

WWW.NYIREGYHAZA.HU



Tisztelt Közgyűlés!

Az Igazgatási Osztály ügyintézése során felmerült igények alapján az alábbi helyrajzi számú közterületek elnevezésére, illetve meglévő elnevezések megerősítésére teszünk javaslatot. Utóbbi esetben nem történik új közterület-elnevezés, csak a már meglévő utcához tartozó helyrajzi számok pontosítása, illetve kiegészítése történik meg.

Az új utcanevek vonatkozásában egyeztettünk *Urbán Terézzel*, a Nyíregyházi Városvédő Egyesület alelnökével és figyelembe vettük, illetve felhasználtuk javaslatait az előterjesztés elkészítése során. Az előterjesztésben javasolt utcaneveket *Dr. Minya Károllyal*, a Nyíregyházi Egyetem Magyar Nyelv- és Irodalomtudományi Intézet, Magyar Nyelvészeti Intézeti Tanszékének tanárával előzetesen szintén egyeztettük.

Új közterület-elnevezések:

- **25433; 25595 hrsz.-ú közterület:** Oros városrészben a Csurgó utcától É-i irányba elhelyezkedő utca. Elnevezésére javaslatunk: **Vargánya utca** (2. sz. melléklet)
- **25472; 25576 hrsz.-ú közterület:** Oros városrészben a Csurgó utcától É-i irányba elhelyezkedő utca. Elnevezésére javaslatunk: **Perezske utca** (2. sz. melléklet)
- **25488 hrsz.-ú közterület:** Oros városrészben a Csurgó utcától É-i irányba elhelyezkedő utca. Elnevezésére javaslatunk: **Őzláb utca** (2. sz. melléklet)
- **25513 hrsz.-ú közterület:** Oros városrészben a Csurgó utcától É-i irányba elhelyezkedő utca. Elnevezésére javaslatunk: **Laska utca** (2. sz. melléklet)
- **25546 hrsz.-ú közterület:** Oros városrészben a Csurgó utcától É-i irányba elhelyezkedő utca. Elnevezésére javaslatunk: **Tinóru utca** (2. sz. melléklet)
- **25564 hrsz.-ú közterület:** Oros városrészben a Csurgó utcától É-i irányba elhelyezkedő utca. Elnevezésére javaslatunk: **Fülőke utca** (2. sz. melléklet)
- **25558 hrsz.-ú közterület:** Oros városrészben a Csurgó utcától É-i irányba elhelyezkedő utca. Elnevezésére javaslatunk: **Galóca utca** (2. sz. melléklet)
- **02143 hrsz.-ú közterület:** Oros városrészben a Deák Ferenc utcából É-i irányba nyíló utca. Elnevezésére javaslatunk: **Csiperke utca** (3. sz. melléklet)

A fenti közterületek elnevezésére új névbokor kialakítását javasoljuk, figyelemmel arra, hogy a közelükben elhelyezkedő utcák, a Ferde utca, a Csurgó utca és a Bokor utca nem alkotnak névbokrot. A javasolt nevek Magyarországon honos, ehető gombafajtákat neveznek meg.

- **02177; 02182 hrsz.-ú közterület:** Oros városrészben a Malomhegyi útból D-i irányba nyíló utca. Elnevezésére javaslatunk: **Kalmárrét utca** (4. sz. melléklet)
- **02178/13; 02178/8 hrsz.-ú közterület:** Oros városrészben a 02177 hrsz.-ú, szintén elnevezendő utcából nyíló közterület. Elnevezésére javaslatunk: **Kalmárrét köz** (4. sz. melléklet)



A XIX. században készült kataszteri térképen a „Malom hegy” déli és nyugati oldalán terült el a „Kalmárrét”, a nyugati oldalon pedig a „Bika sziget”. E két név közül célszerű választani, ez a névtípus illeszkedne a Malomhegyi út elnevezéshez. A javasolt elnevezés értékét az adja, hogy ez az utcanév megőrizné a régi, ma már talán egyáltalán nem használatos dűlőnevet.

- **16166/3 hrsz.-ú közterület:** Nyírszőlős városrészben, a Szőlőskert utcából É-i irányba nyíló utca. Elnevezésére javaslatunk: Elnevezésére javaslatunk: **Kadarka utca** (5. sz. melléklet)
- **16554/5 hrsz.-ú közterület:** Nyírszőlős városrészben, a Csobolyó utcából É-i irányba nyíló, az Izabella utcával párhuzamos utca. Elnevezésére javaslatunk: **Oportó utca** (6. sz. melléklet)

A két elnevezendő utca közelében több olyan utcanév van, mely a szőlészettel, borászattal kapcsolatos (Csabagyöngye, Izabella, Ezerjő, Csobolyó, Szőlőskert). A javasolt nevek egy-egy szőlőfajtát neveznek meg.

Közterület-elnevezések megerősítése:

- 1.) 19599; 25413 hrsz.: **Csurgó utca**
- 2.) 12356; 12454; 02169; 02151/4; 02155 hrsz.-ú közterület K-NY-i irányú szakasza; 02142/32; 02135; 02128/32 hrsz.: **Aranyhomok utca**
- 3.) 01877/114; 01877/143 hrsz.: **Díszes utca**
- 4.) 13057; 13107; 0110/81 hrsz.: **Vadász utca**

Kérjük a Tisztelt Közgyűlést az előterjesztés megvitatására és az új utcaneveket és utcanév megerősítéseket tartalmazó határozat-tervezet jóváhagyására.

Nyíregyháza, 2024. június 7.

Tisztelettel:

Dr. Kása Brigitta
aljegyző - főosztályvezető



Dr. Grósz Péter
osztályvezető



1. sz. melléklet az IG/1000-23/2024. számú előterjesztéshez:

Határozat-tervezet

**NYÍREGYHÁZA MEGYEI JOGÚ VÁROS
KÖZGYŰLÉSÉNEK**

..../2024. (VI.27.) számú

h a t á r o z a t a

közterületek elnevezéséről és elnevezések megerősítéséről

A Közgyűlés

1./ az alábbi közterületek elnevezését **jóváhagyja**:

Helyrajzi szám	Közterület neve
25433; 25595	Vargánya utca
25472; 25576	Pereszke utca
25488	Őzláb utca
25513	Laska utca
25546	Tinóru utca
25564	Fülőke utca
25558	Galóca utca
02143	Csiperke utca
02177; 02182	Kalmárrét utca
02178/13; 02178/8	Kalmárrét köz
16166/3	Kadarka utca
16554/5	Oportó utca

2./ az alábbi közterület-elnevezéseket **megerősíti**:

Helyrajzi szám	Közterület neve
19599; 25413	Csurgó utca
12356; 12454; 02169; 02151/4; 02155 hrsz.-ú közterület K-NY-i irányú szakasza; 02142/32; 02135; 02128/32	Aranyhomok utca
01877/114; 01877/143	Díszes utca
13057; 13107; 0110/81	Vadász utca



3./ utasítja az Igazgatási Osztály vezetőjét, hogy gondoskodjon az 1./ pontban felsorolt elnevezéseknek és a 2./ pontban megjelölt megerősítéseknek a közterület-jegyzékben és a földhivatali ingatlan-nyilvántartásban történő átvezetéséről.

Felelős: Dr. Grósz Péter igazgatási osztályvezető

Határidő: 2024. augusztus 31.

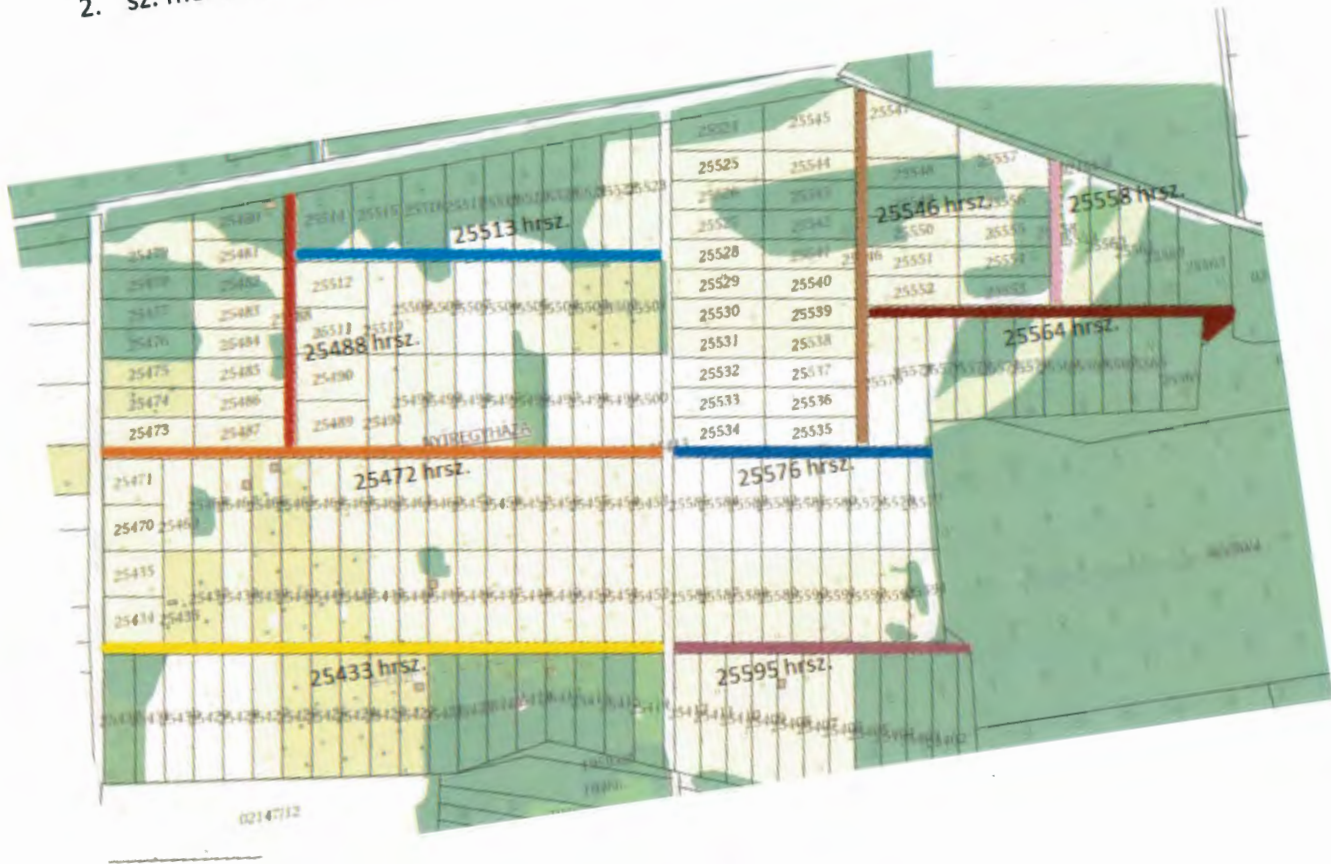
Nyíregyháza, 2024. június 27.

Erről értesülnek:

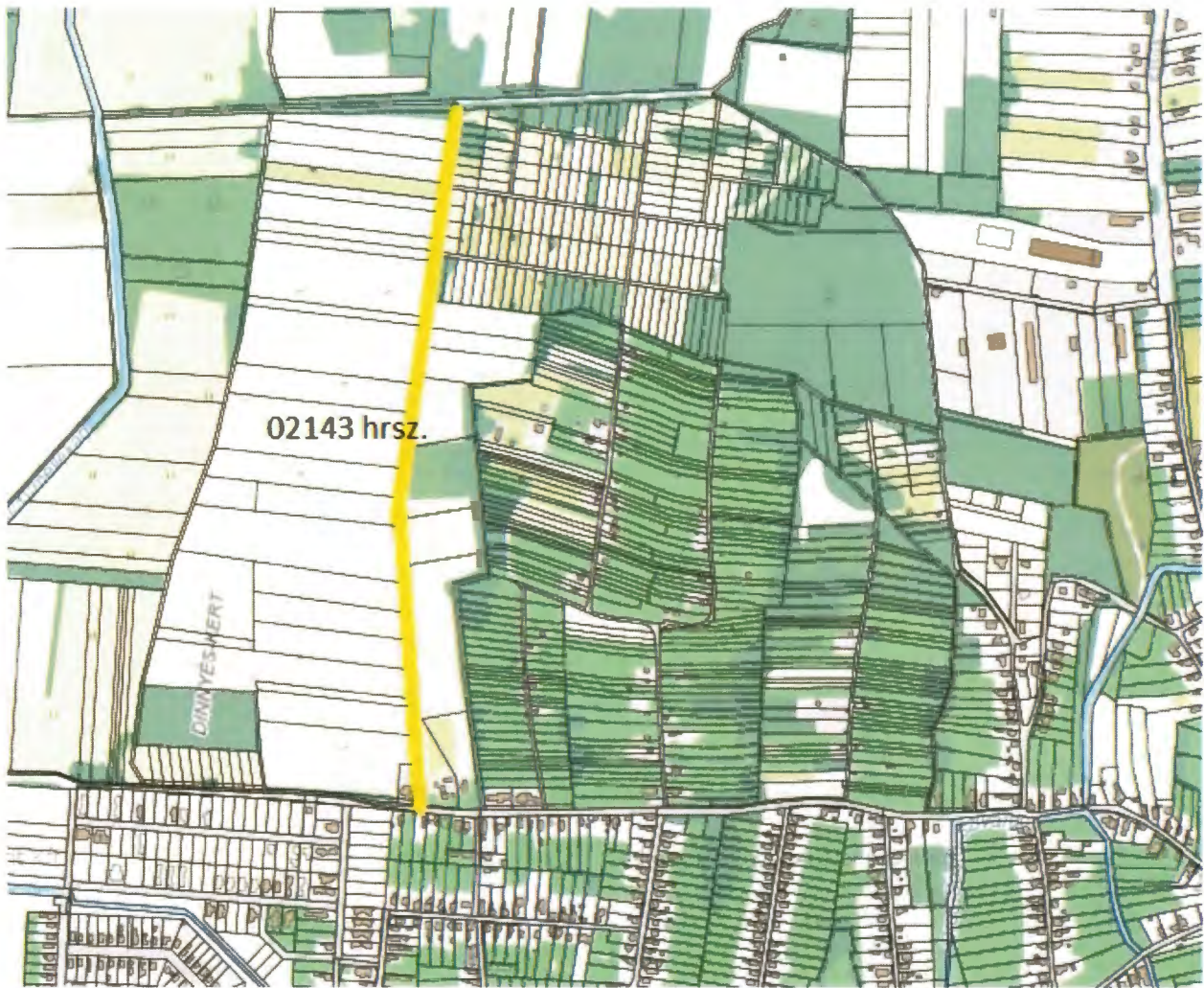
- 1) Közgyűlés tagjai
- 2) Címzetes Főjegyző és a Polgármesteri Hivatal belső szervezeti egységeinek vezetői
- 3) NYÍRVV Nyíregyházi Városüzemeltető és Vagyonkezelő Nonprofit Kft. elektronikus úton
- 4) Magyar Posta Zrt. Hálózati és Logisztikai Ágazati Igazgatóság Feldolgozási Igazgatósága elektronikus úton (POSTAEUGY)
- 5) Magyar Posta Zrt. Nyíregyházi 1. sz. Postahivatal elektronikus úton (POSTAEUGY)
- 6) Egészségügyi Alapellátási Igazgatóság elektronikus úton (e-mailben: alapellatas@eualapellatas.hu)



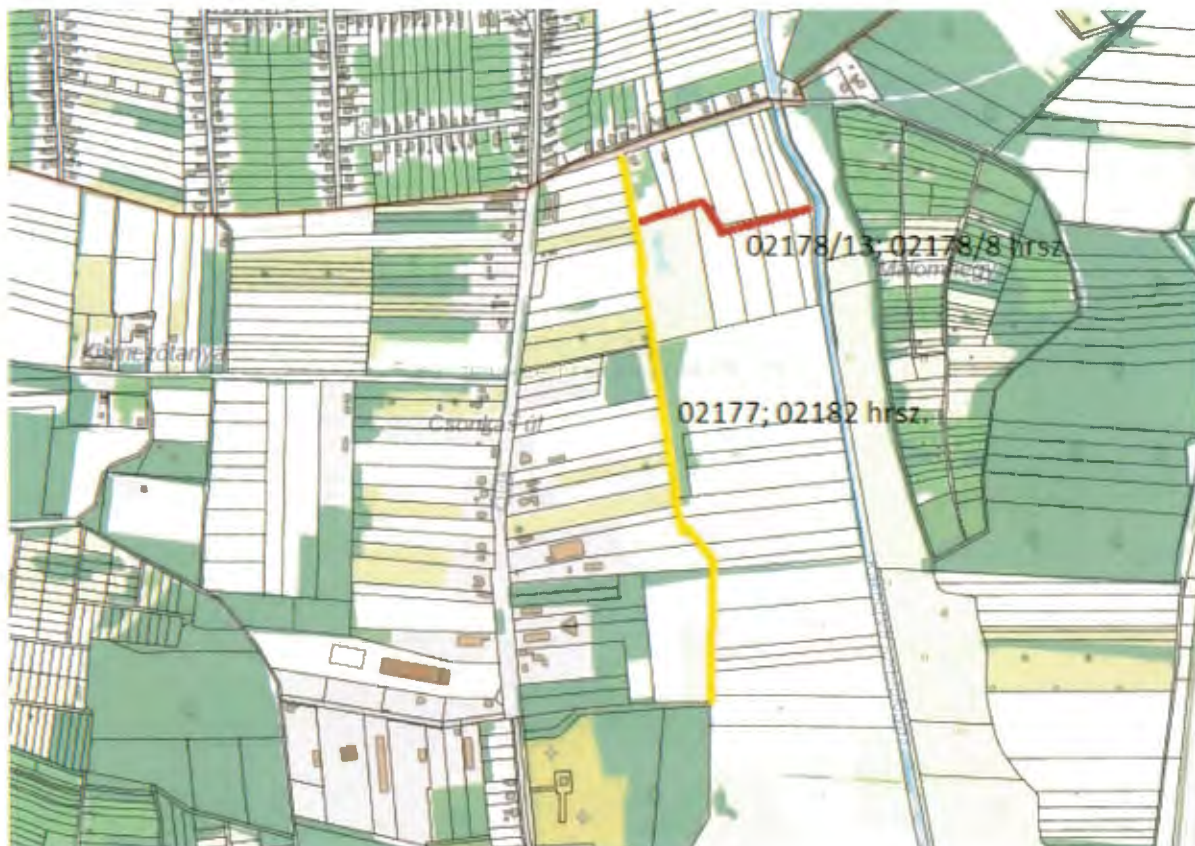
2. sz. melléklet az IG/1000-23/2024. számú előterjesztéshez:



3. sz. melléklet az IG/1000-23/2024. számú előterjesztéshez:



4. sz. melléklet az IG/1000-23/2024. számú előterjesztéshez:



5. sz. melléklet az IG/1000-23/2024. számú előterjesztéshez:



6. sz. melléklet az IG/1000-23/2024. számú előterjesztéshez:

