



**NYÍREGYHÁZA
MEGYEI JOGÚ VÁROS
POLGÁRMESTERI HIVATALA**

SZOCIÁLIS és KÖZNEVELÉSI OSZTÁLY

4401 NYÍREGYHÁZA, KOSSUTH TÉR 1. PF.: 83.
TELEFON: +36 42 524-585; FAX: +36 42 524-586
E-MAIL: NYHSZOC@NYIREGYHAZA.HU

Ügyiratszám: SZOC-70-4/2024.

Ügyintéző: Kissné Orosz Anita

ELŐTERJESZTÉS

- a Közgyűléshez-

**Nyíregyháza Megyei Jogú Város területén lévő állami fenntartású általános iskolák
felvételi körzetének meghatározására vonatkozó tervezet véleményezésére**

Jászai Menyhért
alpolgármester

Tóthné Csatlós Ildikó
Szociális és Köznevelési Osztály vezetője

törvényességi véleményezést
végző személyek aláírása

Dr. Szemán Sándor
címzetes főjegyző

Faragóné Széles Andrea
Jegyzői Kabinet vezetője

Az előterjesztést véleményezi:
Köznevelési, Kulturális és Ifjúsági Bizottság





Tisztelt Közgyűlés!

A nemzeti köznevelésről szóló 2011. évi CXCV. törvény (továbbiakban: Nkt.) 50. § (8) bekezdése szerint a területileg illetékes tankerületi központ meghatározza és közzéteszi az iskolák felvételi körzetét, továbbá pedagógiai szakszolgálatot ellátó intézmény működési körzetét. A felvételi körzetek megállapításához a területileg illetékes tankerületi központnak be kell szereznie az érdekelt települési önkormányzatok véleményét.

A nevelési-oktatási intézmények működéséről és a köznevelési intézmények névhasználatáról szóló 20/2012. (VIII.31.) EMMI rendelet (továbbiakban: EMMI rendelet) 24. § (1a) bekezdése alapján a települési önkormányzat a véleményéről, az egyetértéséről vagy körzethatár módosítását kezdeményező javaslatáról február 15. napjáig tájékoztatja az illetékes tankerületi központot.

Az EMMI rendelet 24. § (1b) pontja alapján az illetékes tankerületi központ a települési önkormányzat szerinti vélemény és egyetértés figyelembevételével kijelölt körzetekről február utolsó napjáig tájékoztatja a települési önkormányzatokat, az illetékességi területén működő általános iskolákat, valamint az Nkt. 50. § (10) bekezdése szerinti esetben a nemzetiségi önkormányzatot. Egyetértés hiányában vagy körzethatár-módosítást kezdeményező javaslattétel esetén a tankerületi központ az egyeztetést követően jelöli ki a felvételi körzeteket február utolsó napjáig.

Nyíregyháza Megyei Jogú Város Önkormányzata a hátrányos helyzetű, illetve halmozottan hátrányos helyzetű tanulók iskolai körzetek szerinti létszámát 2023. évben a hatályban lévő Nkt. szabályozásának megfelelően megküldte a Nyíregyházi Tankerületi Központ részére.

A Nyíregyházi Tankerületi Központ a jogszabályban meghatározott határidőben megküldte Önkormányzatunk részére az iskolai körzethatár tervezetét véleményezés céljából.

A körzethatárok véleményezése során figyelembe kell venni az Nkt. 50. § (6) bekezdését, amely szerint az általános iskola köteles felvenni, átvenni azt a tanköteles tanulót, aki életvitelszerűen az általános iskola körzetében lakik (a továbbiakban: kötelező felvételt biztosító iskola). Ha a településen több általános iskola működik, az egyes általános iskolai körzetet úgy kell meghatározni, hogy kialakíthatóvá váljon a hátrányos helyzetű gyermekek egyenletes aránya a nevelési-oktatási intézményekben.

Nyíregyháza Megyei Jogú Város közigazgatási területén a rendelkezésünkre álló adatok alapján 28 alapfokú intézmény fogadja a diákokat. Ebből állami fenntartásban a Nyíregyházi Tankerületi Központ működtetésében 18 intézmény, egyházi fenntartásban 8 intézmény és egyéb fenntartású intézményként 2 iskola várja az alapfokú tanulmányaikat folytató diákokat. A városban működő 28 alapfokú intézmény közül a jogszabályi követelményeknek megfelelően a Nyíregyházi Tankerületi Központ 13 iskolája rendelkezik felvételi körzettel.

A kötelező felvételt biztosító iskola (körzetes iskola) kijelölésével kapcsolatos szabályként az EMMI rendelet 24. § (2) bekezdése meghatározza, hogy ha a településen, kerületben több általános iskola vagy tagintézmény, feladatellátási hely működik, a hátrányos helyzetű tanulóknak az egyes felvételi körzetekben kiszámított aránya legfeljebb tizenöt százalékponttal lehet magasabb, mint az általános iskolába járó hátrányos helyzetű gyermekeknek a település, kerület egészére kiszámított aránya. A hátrányos helyzetű gyermekeknek a településen belüli arányát oly módon kell meghatározni, hogy az adott településen lakóhellyel, ennek hiányában tartózkodási hellyel rendelkező összes általános iskolába járó hátrányos





helyzetű gyermekek létszámát el kell osztani a településen lakóhellyel, ennek hiányában tartózkodási hellyel rendelkező összes általános iskolába járó gyermek létszámával, mely adatokat Nyíregyháza Megyei Jogú Városra vonatkozóan az előterjesztés 1. melléklete tartalmazza.

Hátrányos helyzetű gyermekek aránya a településen

Nyíregyházán 2023. október 1-én a jegyzői nyilvántartás szerint az általános iskolába járó hátrányos helyzetű (HH) gyermekeknek a település egészére kiszámított aránya 0,75 %.

Ha az arányokat az intézmények, tagintézmények felvételi körzeten belüli bontásában vizsgáljuk, a kötelező felvételt biztosító iskolákban 0 %-tól 1,8 %-ig szóródnak az arányok. A felvételi körzetek közül a települési arány felett 4 körzet található. A legmagasabb az arányszám a Nyíregyházi Móra Ferenc Általános Iskola Petőfi Sándor Tagintézménye körzetében (1,84 %) a Nyíregyházi Arany János Gimnázium, Általános Iskola és Kollégium körzetében (1,44 %) és a Móricz Zsigmond Általános Iskola Vécsey Károly Általános Iskola (1,45 %). A települési arány alatt 9 körzet található. A legalacsonyabb a Móricz Zsigmond Általános Iskola Váci Mihály Tagintézményben (0 %), a Nyíregyházi Bem József Általános Iskola Herman Ottó Tagintézményben (0,09%), a Nyíregyházi Arany János Gimnázium, Általános Iskola és Kollégium Szabó Lőrinc Tagintézményben (0,16 %).

Megállapítható, hogy a jegyzői nyilvántartás szerint a hátrányos helyzetű tanulóknak az egyes felvételi körzetekben kiszámított aránya **sehol sem éri el a 15 százalékpontos eltérést** az általános iskolába járó hátrányos helyzetű gyermekeknek a település arányához képest. Az eltérés legmagasabb értéke 1,8 százalék.

Az elmúlt években az állami fenntartású általános iskolák felvételi körzetének meghatározásának véleményezésekor részletesen bemutattuk, hogy a város területén több olyan alapfokú köznevelési intézmény van, ahol a hátrányos helyzetű és a halmozottan hátrányos helyzetű tanulók aránya kimutathatóan magas, illetve a ténylegesen beiratkozott hátrányos helyzetű, illetve halmozottan hátrányos helyzetű tanulók száma az adott köznevelési intézményben magas, de a jegyzői nyilvántartásból ez nem mutatható ki. Ennek oka egyrészt a nevelésbe vett gyermekek nyilvántartásában, másrészt abban rejlik, hogy a körzetek meghatározásánál a jogszabály a hátrányos helyzetű gyermekek arányát veszi figyelembe, a halmozottan hátrányos helyzetű gyermekek számát nem. A hátrányos helyzetű, és a halmozottan hátrányos helyzetű gyermekek arányának vizsgálatánál megállapítható másik tendencia az, hogy az egyházi és nem állami fenntartású iskolákban továbbra sincs vagy alacsony a hátrányos helyzetű, és a halmozottan hátrányos helyzetű gyermekek számaránya. Az iskolák egységes tehervállalása érdekében mindezek miatt a korábbi években megfogalmazott javaslatainkat fenntartjuk.

A Nyíregyházi Tankerületi Központ által elkészített és részünkre megküldött iskolai felvételi körzethatárok tervezete a jelenleg hatályban lévő jogszabálynak megfelelően készült el. A jelenleg javasolt iskolai körzethatár tervezetben a 2023. év elején meghatározott iskolai körzethatárhoz viszonyítva a módosítás csak az új és megszűnt közterületek okán történt.

Nyíregyháza Megyei Jogú Város Közgyűlése által 2023. évben elfogadott közterületek elnevezéséről szóló határozatok alapján a megszűnt közterületek kikerültek és az új közterületek pedig bekerültek az érintett iskolák körzeteibe.





Új közterületként került az iskolák körzetébe:

- A Nyíregyházi Móricz Zsigmond Általános Iskola Váci Mihály Tagintézmény körzetébe a Hegedűs István utca és a Mitró György utca.
- A Nyíregyházi Móra Ferenc Általános Iskola körzetébe a Maklár Elek utca.
- Nyíregyházi Móra Ferenc Általános Iskola Petőfi Sándor Tagintézmény körzetébe a Villám utca, Pásztor zug.
- A Nyíregyházi Arany János Gimnázium, Általános Iskola és Kollégium Szőlőskerti Angol Kéttannyelvű Tagintézmény körzetébe az Ánizs utca.

Megszűnt, átnevezett közterületek, amelyek kikerültek az intézmények körzeteiből:


- A **Gerliczki Mihály utca** a Nyíregyházi Móra Ferenc Általános Iskola körzetéből, mert törlésre került a közterület neve.
- A **Vandlik Márton utca** a Nyíregyházi Bem József Általános Iskola körzetéből, mert törlésre került átnevezés miatt a közterület neve.
- A **Csáki István utca** a a Nyíregyházi Móra Ferenc Általános Iskola körzetéből, mert törlésre került a közterület neve

A Nyíregyházi Tankerületi Központ a jogszabálynak megfelelően a pedagógiai szakszolgálatot ellátó intézmény működési körzetét és az egységes gyógypedagógiai módszertani intézmények kijelölt felvételi körzetét a határozat 2. és a 3. számú melléklete szerint határozza meg, melyekben az elmúlt évekhez képes változás, módosítás nincs.


Kérem a Tisztelt Közgyűlést, hogy az előterjesztést megtárgyalni, a határozat-tervezetet és annak mellékleteit elfogadni szíveskedjen.

Nyíregyháza, 2024. február 6.

Tisztelettel:


Tóthné Csatlós Ildikó
osztályvezető






1. melléklet a SZOC-70-4/2024. számú előterjesztéshez
HH-s általános iskolai tanulók települési és felvételi körzeten belüli aránya
(2023. október 1. szerinti állapot)

	Intézmény/tagintézmény neve	Körzetes tanulók száma (fő) (Visual Reister alapján) (Fő)	Körzetes HH-s tanulók száma (fő) (jegyzői nyilvántar tás alapján) (Fő)	Körzetes HH-s tanulók aránya (%)
1	Nyíregyházi Arany János Gimnázium, Általános Iskola és Kollégium Nyíregyháza, Ungvár sétány 22.	1177	17	1,44
2	Szőlőskerti Tagintézmény Nyíregyháza, Kollégium u. 54.	553	3	0,54
3	Szabó Lőrinc Tagintézmény Nyíregyháza, Igrice u. 6.	621	1	0,16
4	Nyíregyházi Bem József Általános Iskola Nyíregyháza, Epreskert út 10	1026	8	0,78
5	Gárdonyi Géza Tagintézménye Nyíregyháza, Kórház u. 13.	658	4	0,61
6	Herman Ottó Tagintézmény Nyíregyháza-Oros, Fő út 60.	1166	1	0,09
7	Kazinczy Ferenc Tagintézménye 4400 Nyíregyháza, Árok u. 17.	818	6	0,73
8	Nyíregyházi Móra Ferenc Általános Iskola, Nyíregyháza, Fazekas János tér 8.	1174	5	0,43
9	Petőfi Sándor Tagintézménye Nyíregyháza, Alma út 70	870	16	1,84
10	Nyíregyházi Móricz Zsigmond Általános Iskola Nyíregyháza, Virág utca 65.	957	7	0,73
11	Kertvárosi Tagintézménye, Nyíregyháza, Könyök u. 1/a	732	3	0,41
12	Váci Mihály Tagintézménye, Nyíregyháza, Rozsrétkor 17	272	0	0
13	Vécsey Károly Tagintézménye, 4400 Nyíregyháza, Vécsey köz 27.	620	9	1,45
	Települési arány Összesen:	10 644	80	0,75





HATÁROZAT-TERVEZET

**NYÍREGYHÁZA MEGYEI JOGÚ VÁROS
KÖZGYŰLÉSÉNEK**

...../2024. (II. 15.) számú

h a t á r o z a t a

**Nyíregyháza Megyei Jogú Város területén lévő állami fenntartású általános iskolák
felvételi körzetének meghatározására vonatkozó tervezet véleményezéséről**

A Közgyűlés

az előterjesztést megtárgyalta és **javasolja** a Nyíregyházi Tankerületi Központ által megküldött Nyíregyháza település intézményeinek kijelölt felvételi körzetének meghatározását az 1. számú melléklet szerint, a pedagógiai szakszolgálatot ellátó intézmény működési körzetét a 2. számú melléklet szerint és az Egységes Gyógypedagógiai Módszertani Intézmények kijelölt felvételi körzetét a 3. számú melléklet szerint.

Nyíregyháza, 2024. február 15.

Dr. Kovács Ferenc
polgármester

A határozatról értesül:

- 1./ A Közgyűlés tagjai
- 2./ A Címzetes Főjegyző
- 3./ Nyíregyházi Tankerületi Központ 4400 Nyíregyháza, Sóstói út 31/B
- 4./ Irattár



**Nyíregyháza település intézményeinek kijelölt felvételi körzetei utcák szerinti bontásban
2024.**

Tankerületi központ	Nyíregyházi Tankerületi Központ		
Általános iskola megnevezése	Nyíregyházi Móricz Zsigmond Általános Iskola		
Általános iskola címe	4400 Nyíregyháza, Virág utca 65.		
OM azonosító	033423		
Kijelölt felvételi körzet utcák szerinti bontásban			
Achim András utca	Hatház utca	Muskálli utca	Telek utca
Ady Endre utca	Hatzei tér	Nádor utca	Tompa Mihály utca
Akácfa tér	Hegedű utca	Nyugati I. utca	Tövis utca
Akácfa utca	Honvéd utca	Nyugati II. utca	Tűkőr utca
Alkotmány utca	Hosszúhátú út	Palánta utca	Tünde utca 1-11-ig páratlan, 2-12-ig páros
Alsópázsit utca	Karikás utca	Paripa utca	Tüske utca
Alvág utca	Kasza utca	Párta utca	Újtelekbokor
Árpa utca	Katona köz	Pejő utca	Váci Mihály utca
Bartók Béla utca	Katona utca	Pusztai utca	Vaskapu utca
Bekecs utca	Keleti I. utca	Róka köz	Vég utca
Birtok utca	Keleti II. utca	Róka utca	Vincellér utca
Bor utca	Kert köz	Róka zug	Virág köz
Budai Nagy Antal utca	Kert utca	Rokolya utca	Virág utca
Csillag köz	Kéz utca	Rózsa utca	Vonat utca
Csillag utca	Kigyó utca	Selétrom köz	Zenta utca
Csipke köz	Kistelekbokor út	Samóka utca	Zimony utca
Csipke utca	Kocsis utca	Serház utca	Zöldfa utca
Dália utca 8, 9, 10, 11	Korong utca	Sörte utca	
Dobreceni út	Koszorú utca	Szalma utca	
Domb utca	Kötény utca	Szánkó utca	
Eke utca	Laktanya tér	Szántó-Kovács János utca	
Erzsébet tér	Lejtő utca 1-19-ig folyamatos	Szarvas utca 2-126 páros	
Esze Tamás utca	Lóczy bokor	Szerén utca	
Farm utca	Lomb köz	Szilfa utca	
Fillér utca	Lomb utca	Szüret utca	
Folyóka utca	Magvető utca	Tábor utca	
Füredi utca	Major utca	Taliga utca	
Gállya utca	Martinovics tér	Tallér köz	
Gólyva utca	Matróz utca	Tallér utca	
Gólya zug	Meggyfa utca	Táncsics Mihály utca	
Gömb utca	Mohács utca	Tarpai Márton utca	
Gyök utca	Móricz Zsigmond utca	Téglá utca	

**Nyíregyháza település intézményeinek kijelölt felvételi körzetei utcák szerinti bontásban
2024.**

Tankerületi központ	Nyíregyházi Tankerületi Központ		
Általános iskola megnevezése	Nyíregyházi MórícZ Zsigmond Általános Iskola		
Általános iskola címe	4400 Nyíregyháza, Virág utca 65.		
OM azonosító	033423		
Tagintézmény neve	Nyíregyházi MórícZ Zsigmond Általános Iskola Vécsey Károly Tagintézménye		
Tagintézmény címe	4400 Nyíregyháza, Vécsey köz 27.		
Kijelölt felvételi körzet utcák szerinti bontásban			
Akácos köz	Hárfa utca	Vay Ádám utca	
Akácos utca páratlan oldal 1-37/A-ig 2-32-ig páros	Horog utca	Vécsey köz	
Állomás tér	Huszársor	Vécsey utca	
AranY János utca	Irsai Gusztáv utca	Verescsárda dűlő	
Árpád utca	Jósa András utca		
Barázda utca	Karám utca		
Báthory utca	Kiss Ernő utca		
Bem József utca	Kölcsey Ferenc utca		
Benczúr Gyula tér	Lehel utca		
ButykaI út	Lovas utca		
Cimbalom utca	Madách Imre utca		
Citera utca	Madarász utca		
Damjanich utca	Muskátli köz		
Darázs dűlő	Nádas part		
Darázs utca	Népkert utca		
Deák Ferenc út	Oláhréti út		
Ér utca	Pálma utca		
Északi 1. utca	Petőfi utca		
Földi utca	Róna utca		
Furulya utca	Sertéstelep utca		
Gagna dűlő	Simai tér		
Gazda utca	Simai út		
Görgy Artúr utca páros oldal 2-12-ig; páratlan oldal 1-15-ig	Szarvas utca 3-123 páratlan		
Gyékényes part	Széchenyi utca		
Gyöngyvirág utca	Tarló utca		
	Toldi utca		

**Nyíregyháza település intézményeinek kijelölt felvételi körzetek utca szerinti bontásban
2024.**

Tankerületi központ	Nyíregyházi Tankerületi Központ		
Általános iskola megnevezése	Nyíregyházi Móricz Zsigmond Általános Iskola		
Általános iskola címe	4400 Nyíregyháza, Virág utca 65.		
OM azonosító	033423		
Tagintézmény neve	Nyíregyházi Móricz Zsigmond Általános Iskola Váci Mihály Tagintézménye		
Tagintézmény címe	4400 Nyíregyháza, Rozsrét bokor 17		
Kijelölt felvételi körzet utca szerinti bontásban			
Akácos utca páratlan oldal 39-től 101-ig	Fenyő utca	Luby Margit utca	Tarka utca
Alispán tanya	Fertály utca	Mandabokor I.	Tengely utca
Alsóbadur bokor	Fözde utca	Mandabokor II.	Tiszavirág utca
Alsóbadur utca	Füzespart	Mandabokori út	Törökrózsa utca
Aranyfűt köz	Görgey Artúr utca páros oldal 14-től 70-ig páratlan oldal 17-től 57-ig.	Mécsvirág köz	Tulipán köz
Aranyfűt utca	Gyertyán utca	Mécsvirág utca	Tullpán utca
Bajcsy-Zsilinszky utca	Gyöngyperje utca	Mester utca	Turi Sándor utca
Bálintbokor	Hajlás utca	Mezőbíró utca	Tücsök utca
Batár utca	Harangvirág utca	Mezővég utca	Ujsortanya
Benkő István utca	Hintó utca	Nagykállói utca	Vadastanya
Berkenye köz	Homok utca	Nyíranya	Véka utca
Berkenye sor	Horgásztanya utca	Osvény utca	Verbunk utca
Berkenye utca	Jegenye köz	Páfrány köz	Hegedűs István utca
Bodnár Bálint utca	Jegenye sor	Páfrány utca	Mitró György utca
Bodobács utca	Jegenye utca	Pávaszem utca	
Bogács utca	Juhar utca	Pikkely köz	
Boróka utca	Kabay János utca	Pikkely utca	
Borosyános út	Kalászos utca	Pikkely zug	
Botló utca	Kállairét	Pille utca	
Butykasor	Kankalin utca	Ponty utca	
Butykatelep	Kárász utca	Repkény utca	
Búzavirág utca	Katica utca	Rozsrétbokorl út	
Cirmos köz	Kerektánc utca	Rozsrétbokori zug	
Cirmos utca	Kerítés utca	Rozstelek utca	
Császárszállási út	Kerülő utca	Sáfrány utca	
Csepő utca	Kisbíró utca	Suták Sámuel utca	
Csilla-fűt utca	Kordován bokor	Süger utca	
Fagyöngy utca	Köles utca	Süllő köz	
Fátyolka utca	Ladik utca	Szabadság utca	
Fedics Mihály utca	Lászlótanya	Szőcske utca	
	Lőtér utca	Tavirózsa utca	

**Nyíregyháza település Intézményeinek kijelölt felvételi körzetei utcák szerinti bontásban
2024.**

Tankerületi központ	Nyíregyházi Tankerületi Központ			
Általános iskola megnevezése	Nyíregyházi Mórtyóc Zsigmond Általános Iskola			
Általános iskola címe	4400 Nyíregyháza, Virág utca 65.			
OM azonosító	033423			
Tagintézmény neve	Nyíregyházi Mórtyóc Zsigmond Általános Iskola Kertvárosi Tagintézménye			
Tagintézmény címe	4400 Nyíregyháza, Könyök utca 1/a.			
Kijelölt felvételi körzet utcák szerinti bontásban				
Akácvirág utca	Erkel Ferenc utca	Kemence utca	Répásy Mihály utca	Vasutas utca
Alkony utca	Esthajnal utca	Kikelet utca	Rét utca	Vereczke utca
Antalbokor	Fabula utca	Kinizsi Pál utca	Rókabokor	Zenit utca
Antalbokori út	Fáy András utca	Kovácsbokor	Rókabokori út	Zomboribokor
Aranyeső utca	Fészek utca	Könyök utca	Rokka utca	Zomboribokori út
Bártfa utca	Főköthő utca	Kőris utca	Rozsnyó utca	Zsindely utca
Bedőbokor	Galánta utca	Kralovánszky András utca	Rövid utca	
Benehalom dűlő	Gémeskút utca	Kupa utca	Salamonbokor	
Benehalom utca	Gerhátbokor	Labda utca	Sás utca	
Benkő bokor	Gerle utca	LEGO utca	Soltész István köz	
Boglya utca	Hadik András utca	Legyező utca	Soltész István utca	
Bojtár utca	Hejnal utca	Liget utca	Sonkoly utca	
Bokréta utca	Hajnalcsillag utca	Lőcse utca	Sulánybokor	
Bólyai tér	Hársfa utca	Meskó Pál utca	Szabadságbokor	
Bónis Sámuel utca	Hegyl utca	Mohosbokor	Szarka utca	
Bortyán János utca	Horgony utca	Munkás utca	Szelesbokor	
Cinke utca	Hóvirág utca	Nádasbokor	Szélsőbokor	
Csalitos utca	Igló utca	Naplemente utca	Szélsőbokori út	
Csendes utca	Irisz utca	Napraforgó utca	Szélsőbokori köz	
Csóka utca	Istvánbokor	Nyíl utca	Szilke utca	
Csűr utca	Iv utca	Nyitra utca	Szirom utca	
Debrőbokor	Jánosbokor	Óvoda utca	Szittya utca	
Delelő utca	Jászol utca	Padka utca	Tábla utca	
Derkovits utca	Játszó utca	Pataj István utca	Tiszalöki utca	
Derű utca	Kancsó utca	Patics utca	Tiszavasvári út	
Dobó István utca	Kapitár utca	Petrikovics Antal utca	Tó utca	
Dobsina utca	Kassa köz	Pillangó utca	Torok utca	
Dugonics köz	Kassa utca	Pitvar utca	Újház sor	
Dugonics utca	Kazal utca	Polyákbokor	Vajdabokor	
Ereszalja utca	Kazárbokor	Prága utca	Vályog utca	
Ereszalja köz	Kazinczy Ferenc utca	Rakovszky Sámuel utca	Vargabokor	

**Nyíregyháza település Intézményeinek kijelölt felvételi körzetei utcák szerinti bontásban
2024.**

Tankerületi központ	Nyíregyházi Tankerületi Központ		
Általános iskola megnevezése	Nyíregyházi Móra Ferenc Általános Iskola		
Általános Iskola címe	4400 Nyíregyháza, Fazekas János tér 8.		
OM azonosító	033425		
Kijelölt felvételi körzet utcák szerinti bontásban			
Agyaq utca	Korhány dűlő	Ujerő utca	
Angyal utca	Kosztolányi Dezső utca	Vértanúk utca	
Béri Balogh Adám utca	Kőrösi Csoma Sándor utca	Viktória köz	
Besztercei utca	Lehár Ferenc utca	Viktória utca	
Czelder Orbán utca	Lobogó utca	Zászlós utca	
Czuczor Gergely utca	Mányoki Adám utca	Maklári Efék utca	
Család utca	Margócsy József sétány		
Dandár utca	Mikes Kelemen utca		
Dobos András utca	Mikszáth Kálmán utca		
Duránci utca	Mirabella utca		
Fazekas János tér	Nád utca		
Futó köz	Nagyvárad utca		
Futó utca	Orosi út		
Gábor Áron utca	Örmester utca		
Gál Ambrus utca	Pazonyi út 16-28-ig páros 17-99-ig páratlan		
Gárdonyi Géza utca	Penyigei utca		
Gerliczki Mihály utca	Ráday Pál utca		
Gömöri utca	Ringló utca		
Hajdú utca	Sarló utca		
Háromszék utca	Semmelweis utca		
Hengersor	Sport utca		
Huszka Jenő utca	Szalag utca		
Jávorka Adám utca	Szentháromság tér		
Jég utca	Szilvavölgy sétány		
Jelvény utca	Than Mór utca		
Kállói út 2-70-ig páros 3-71/B-ig páratlan	Thököly Imre tér		
Kantár utca	Thököly Imre utca		
Kapitány utca	Titel utca		
Káplár utca	Törzs utca		
Keleti Márton utca	Tűzér köz		
Kengyel utca	Tűzér utca		

**Nyíregyháza település intézményeinek kijelölt felvételi körzetek utcák szerinti bontásban
2024.**

Tankerületi központ	Nyíregyházi Tankerületi Központ			
Általános iskola megnevezése	Nyíregyházi Móra Ferenc Általános Iskola			
Általános iskola címe	4400 Nyíregyháza, Fazekas János tér 8.			
OM azonosító	033425			
Tagintézmény neve	Nyíregyházi Móra Ferenc Általános Iskola Petőfi Sándor Tagintézménye			
Tagintézmény címe	4405 Nyíregyháza, Alma utca 70.			
Kijelölt felvételi körzet utcák szerinti bontásban				
Áfonya utca	Fonó utca	Kies utca	Mérő utca	Sétány utca
Ágár utca	Foxi utca	Kilátó utca, Kilátó zug	Míves utca	Számadó köz
Alma utca	Fütyös utca	Kisdófa utca	Mocsár utca	Számadó utca
Arató utca	Gesztenye utca	Komondor utca	Molnár utca	Spániai utca
Arató utca	Gilice utca	Kopó utca	Mozsár utca	Szászkúttanya
Bársony utca	Gombkötő utca	Kökény utca	Nárcisz köz	Százados utca
Bazsalikom köz	Gombódás utca, Gombódás köz	Körműves utca	Nárcisz utca	Szeder köz
Bazsalikom utca	Gondos utca	Könyves utca	Nyereg utca	Szeder utca
Béke utca, Béke köz	Gyergyó utca	Kulcsár utca	Nyíres utca	Szetter utca
Bemáthegyi utca	Gyimes utca	Kuvasz utca	Ostor utca	Szűgyártó utca
Bóbíta utca	Hajó utca	Labrador köz, Labrador utca,	Ökörítői tanya	Szítakötő utca
Bodza utca	Haladás utca	Ladánydűlő	Ószirozsa köz	Szőlő utca
Bognár utca	Hamvas utca	Lajos utca	Ószirozsa utca	Szőlő zug
Bogyó utca 1-től- 3-ig páratlan, 2-től-10-ig páros	Harangzó utca	Lakatos köz	Ószirozsa zug	Szőlőszem utca
Borivó utca	Hargita utca	Lakatos utca	Pásztor köz	Szűrszabó utca
Borsos utca	Házhely I. utca	Lapály utca	Pásztor utca, Pásztor zug	Tacska utca
Boxer utca	Héja utca	Lászlócsere dűlő	Patkó utca	Takács utca
Bögre utca	Hold utca	Legelő utca	Pince utca	Tálka utca
Cirbolya utca	Ipari utca	Lejtő utca 24-58/B-ig páros 21-85/B-ig páratlan	Pipacs utca	Temes utca
Csárda utca	Jó utca	Lombkorona köz	Pitvarkert utca	Terrier utca
Csemete köz	Josta utca, Josta köz	Lombkorona utca	Pityang utca	Timár utca
Csemete utca	Kacagó utca	Lovag utca	Póni utca	Toboz utca
Csikós utca	Kalapos utca	Lujza utca, Lujza köz	Prés utca	Tündérfa utca
Dalmata utca	Kállói út 72-104-ig páros 73-153-ig páratlan	Madár utca	Puli köz	Tünde utca 14-től páros folyamatos, 13-tól páratlan folyamatos, Tünde köz
Délibáb utca	Kalota utca	Majoranna utca	Puli utca	Uszár utca
Dióliget utca	Kamilla utca	Málna utca	Puszpáng utca	Vadrítakanya, Vadrítka köz
Doberman utca	Kanász utca	Mandula utca	Puttony utca	Vércse utca
Építő utca	Karaj utca	Margareta utca	Rezeda köz	Vízla utca
Erdőhegyi utca	Kerecseny utca	Maros utca	Rezeda utca, Rezeda zug	Zöldmező utca
Felleg utca	Kéményseprő utca, Kéményseprő köz	Mazsola utca	Rétisas utca	Zsálya utca
Fény utca	Kerékgyártó utca	Mérő köz	Ribiszke utca	Vilám utca

**Nyíregyháza település intézményeinek kijelölt felvételi körzetei utcák szerinti bontásban
2024.**

Tankerületi központ	Nyíregyházi Tankerületi Központ		
Általános iskola megnevezése	Nyíregyházi Bem József Általános Iskola		
Általános iskola címe	4400 Nyíregyháza, Epreskert utca 10.		
OM azonosító	033401		
Kijelölt felvételi körzet utcák szerinti bontásban			
András utca	Homok tér	Lenke utca	Síp utca
Anna utca	Homoksor	Lilliom utca	Skansen utca
Árnyas utca	Hód utca	Liszt Ferenc utca	Sóstói út 1-29-ig páratlan 10-76-ig páros
Avar utca	Hősök tere	Luther tér	Szabadság tér
Béla utca	Hunyadi utca	Luther utca	Szalamandra utca
Belső körút	Ibolya utca	Magdolna utca	Szegfű utca
Bercsényi utca	Inczedy sor	Majális utca	Szent István utca
Berenát utca	Iskola utca	Mák utca	Szent Miklós tér
Bethlen Gábor utca 2-28-ig páros 1-39-ig páratlan	István utca	Maláta utca	Szindbád sétány
Blaha Lujza sétány	Jókai tér	Mária utca	Szivárvány köz
Bocskai utca	Juhász Gyula utca	Mártírok tere	Szivárvány utca
Borbála utca	Jupiter utca	Márvány utca	Szódaház utca
Bujtos utca	Kálmán utca	Mátyás utca	Tamás utca
Csáki István utca	Kardvirág utca	Merkúr utca	Tarcsai István utca
Csáktornyai utca	Katalin utca	Mókus köz	Tavaszi utca
Csónak utca	Kecsege utca, Kecsege köz	Nagy Imre tér	Tóth Árpád utca
Dózsa György utca	Kereszt utca	Nefelejcs utca	Teknős utca
Egyház utca	Keskeny köz	Nyár utca	Tölgyes sor
Eötvös utca	Keskeny utca	Nyírfater	Tölgyes utca
Epreskert utca	Kodály Zoltán utca	Nyírfater	Vandlik Márton utca
Erdész utca	Korányi Frigyes utca 4-16/A-ig páros	Opál köz	Vay Ádám körút
Erdőalja utca	Kossuth Lajos utca 1-77-ig páratlan	Orsolya utca	Vénusz utca
Erika utca	Kossuth tér	Országzászló tér	Véső utca
Ferenc körút	Körte utca	Őszlő utca 2-90/B-ig páros 1-89-ig páratlan	Vidra utca
Forgó utca	Közép utca	Páva köz	Viola utca 1-17-ig páratlan
Fürdő köz	Krisztina utca	Pázsit utca	Zápor utca
Fürdő utca	Krúdy Gyula köz	Sarkantyú utca	Zivatar utca
Garibaldi utca 1-67-ig páratlan	Krúdy Gyula utca	Sas utca	Zrínyi Ilona utca
Géza utca	Kürt utca	Selyem utca	Zsák utca
Gimnázium köz	Lajos utca	Sikló köz	Zsombék utca
Harmat utca	László utca	Sikló utca	

**Nyíregyháza település intézményeinek kijelölt felvételi körzetek utca szerinti bontásban
2024.**

Tankerületi központ	Nyíregyházi Tankerületi Központ			
Általános iskola megnevezése	Nyíregyházi Bem József Általános Iskola			
Általános iskola címe	4400 Nyíregyháza, Epreskert utca 10.			
OM azonosító	033401			
Tagintézmény neve	Nyíregyházi Bem József Általános Iskola Herman Ottó Tagintézménye			
Tagintézmény címe	4551 Nyíregyháza, Fő utca 60.			
Kijelölt felvételi körzet utca szerinti bontásban				
Almos vezér utca	Emlék utca	Leveleki köz	Ragyogó utca	Virágfürt utca
Aranymok köz	Ezüsfenyő utca	Leveleki utca	Rozsnyai utca	Zsurló utca
Aranymok utca	Felhő köz	Lucfenyő utca	Szállási utca	
Babér utca	Felhő utca	Magtár utca	Szamóca köz	
Barzó utca	Fényes utca	Magyar utca	Szamóca utca	
Bimbó utca	Ferde utca	Magyarvég utca	Szamóca zug	
Bodrog utca	Folyócska utca	Malomhegyi út	Szarkaláb utca, Szarkaláb köz	
Bogyó utca 5-től- 37-ig páratlan folyamatos, 12-től-62-ig páros folyamatos	Forgácstanya	Mályva utca	Szatmári utca	
Bokor utca	Forrás utca	Meggyes utca	Szép utca, Szép köz	
Borostyán utca	Fő utca	Méhész utca	Szerény utca	
Borsószer utca	Főveny utca	Mezgye utca	Szilgőköz utca	
Búcsú utca	Friss utca	Mogyorós utca	Szines utca	
Bükkfa utca	Fűzes utca	Moha utca	Szív utca	
Cífrafasor	Garas utca	Móra Ferenc köz	Takarék köz	
Cédrus utca	Gomba utca	Móra Ferenc utca	Táltos utca	
Csap utca	Gyűrű utca	Mosoly utca	Tároló utca	
Csengő köz	Hanga utca	Napkele utca	Telihold utca	
Csengő utca	Harsona utca	Napkorong utca	Tiszafa utca	
Cserfa utca	Holdfény utca	Napsugár utca	Tomácos utca	
Csermely utca, Csermely köz	Kamra utca	Naspolya köz	Tömörkény István utca	
Csillám utca	Kecskés dűlő	Naspolya utca	Trombita utca	
Csonkás utca	Kétház utca	Nyíregyházi út	Tuba utca	
Csurgó utca	Kezdő köz	Pántlika utca	Tujafa köz	
Deák Ferenc utca	Kezdő utca	Pengő utca	Tujafa utca	
Derős utca	Kíncskereső utca	Perem utca	Vackor utca	
Diák utca	Kis utca	Pető utca	Varázs utca	
Dinnyés utca	Kismező köz	Petőtanya	Vásárosnaményi út	
Dió utca	Kismezőtanya	Pirkadat utca	Vérőfény utca	
Díszes utca	Korona utca	Platán köz	Vezér utca	
Égerfa utca	Lengő köz	Platán utca	Vidám utca	
Ékes utca	Lengő utca	Pompás köz	Vidor utca	
Élet utca	Lévai tanya	Pompás út	Világos utca	

**Nyíregyháza település intézményeinek kijelölt felvételi körzetei utcák szerinti bontásban
2024.**

Tankerületi központ	Nyíregyházi Tankerületi Központ		
Általános iskola megnevezése	Nyíregyházi Bem József Általános Iskola		
Általános iskola címe	4400 Nyíregyháza, Epreskert utca 10.		
OM azonosító	033401		
Tagintézmény neve	Nyíregyházi Bem József Általános Iskola Kazinczy Ferenc Tagintézménye		
Tagintézmény címe	4400 Nyíregyháza, Árok utca 17.		
Kijelölt felvételi körzet utcák szerinti bontásban			
Árok utca	Tőke utca		
Bernstein Béla tér	Tűzoltó utca		
Bessenyei tér	Új utca		
Bethlen Gábor utca 30-84-ig páros 41-93-ig páratlan	Újszőlő utca		
Búza tér	Vasgyár utca		
Búza utca	Vasvári Pál utca 4-64-ig páros 3-43-ig páratlan		
Dálla utca 2-6-ig páros 12-20-ig páros	Víz utca		
Dob utca	Vörösmarty köz		
Dohány utca	Vörösmarty tér		
Erdő sor	Vörösmarty utca		
Északi körút 2-80-ig páros			
Gyöngy köz			
Gyöngy utca			
Holló utca			
Kálvin tér			
Kossuth Lajos utca 2-76-ig páros			
Malom köz			
Malom utca			
Mező utca			
Óz köz			
Óz utca			
Pacsirta utca			
Rákóczi utca 4-54-ig páros 1-29-ig páratlan			
Sólyom köz			
Sólyom utca			
Sóstói út 2-8-ig páros 31-67-ig páratlan			
Stadion köz			
Stadion utca			
Szabolcs utca			
Széna tér			
Szent Flórián tér			
Színház utca			

**Nyíregyháza település intézményeinek kijelölt felvételi körzetei utcák szerinti bontásban
2024.**

Tankerületi központ	Nyíregyházi Tankerületi Központ		
Általános iskola megnevezése	Nyíregyházi Bem József Általános Iskola		
Általános iskola címe	4400 Nyíregyháza, Epreskert utca 10.		
OM azonosító	033401		
Tagintézmény neve	Nyíregyházi Bem József Általános Iskola Gárdonyi Géza Tagintézménye		
Tagintézmény címe	4400 Nyíregyháza, Kórház utca 13.		
Kijelölt felvételi körzet utcák szerinti bontásban			
Acél utca	Irinyi János utca, Irinyi János köz	Szalonka utca	
Alkotás utca	Játék utca	Szél utca	
Aranyvessző utca	József Attila utca	Sziget utca	
Árbóc utca	Jurta utca	Szikla utca	
Árnika utca	Kagyló utca	Szófia utca	
Árvácska utca	Kapor utca	Tagló köz	
Bajnok utca	Kard utca	Tagló utca	
Barát utca	Kárpátalja utca	Tambura utca	
Bukarest utca	Kavics utca	Tárogató utca	
Bűvár utca	Kerék utca	Teke utca	
Cserepes köz	Kopogó utca	Tenisz utca	
Cserepes utca	Kórház köz	Tokaj út	
Cserepes zug	Kórház utca	Városmajor út	
Cserje utca	Kótaji út	Varsó utca	
Daru utca	Levél köz	Vasvári Pál utca 66-214-ig páros 45-93-ig páratlan	
Dobogó utca	Levél utca	Verseny utca	
Eszaki körút 1-45 páratlan	Levendula utca	Vitorlás utca	
Fecske utca	Moszkva utca	Westsik Vilmos utca	
Felsőpázsit köz	Munkácsy Mihály tér	Zágráb utca	
Felsőpázsit utca	Munkácsy Mihály utca		
Fokos utca	Nemez utca		
Fűrj utca	Pihenő utca		
Füzesbokor	Rákóczi utca 56-128-ig páros 31-113-ig páratlan		
Galambs utca	Repülőter út		
Gém utca	Rigó utca		
Gerely utca	Rozmaring utca		
Herman Ottó utca	Sátor utca		
Himes utca	Serleg utca		
Huszár tér	Simonyi Öbester utca		
Jász utca	Sirály utca		
Jüllés utca	Suba utca		

**Nyíregyháza település intézményeinek kijelölt felvételi körzetei utcák szerinti bontásban
2024.**

Tankerületi központ	Nyíregyházi Tankerületi Központ			
Általános iskola megnevezése	Nyíregyházi Arany János Gimnázium, Általános Iskola és Kollégium			
Általános iskola címe	4400 Nyíregyháza, Ungvár sétány 22.			
OM azonosító	033666			
Kijelölt felvételi körzet utcák szerinti bontásban				
4-es Huszárok útja	Korányi Frigyes utca 18-290-ig páros 1-245-ig páratlan			
Alpár Ignác utca	Korányi köz			
Bánki Donát utca	Kosbor utca			
Bencs László utca	Lázár Károly utca			
Bláthy Ottó utca	Leffler Sámuel utca			
Botond utca	Lengyel utca			
Czóbel Minka utca	Lukács Ödön utca			
Csaló köz	Május 1. tér			
Csillagvirág utca	Makay István utca			
Dália utca 1-7/B-ig páratlan, 13-19-ig páratlan	Méreg utca			
Déri Miksa utca	Mikecz Kálmán utca			
Etel köz	Napvirág utca			
Fábián Zoltán utca	Orgona köz			
Fehér Gábor utca	Orgona utca			
Gádor Béla köz	Őszlő utca 92-196-ig páros 91-207-ig páratlan			
Gádor Béla utca	Pazonytér			
Garibaldi utca 4-42-ig páros	Pazonyi út 2-14-ig páros 1-15/A-ig páratlan			
Geduly Henrik utca	Rády József utca			
Gerlóczy Gábor köz	Schmidt Mihály utca			
Gerlóczy Gábor utca	Sipkai Barna utca			
Honfoglalás köz	Szent-Györgyi Albert utca			
Honfoglalás utca	Tamási Áron utca			
Ifjúság utca	Tas utca			
Ilonatanya	Törpe utca			
Jósika Miklós utca	Ujmajori út			
Kalevala sétány	Ungvár sétány			
Kandó Kálmán utca	Vattay altábornagy utca			
Kéry József utca	Vietórisz József utca			
Eperjes utca	Viola utca 2-58-ig páros házzszámok			
Kiss Lajos utca				
Kond utca				

**Nyíregyháza település intézményeinek kijelölt felvételi körzetei utcák szerinti bontásban
2024.**

Tankerületi központ	Nyíregyházi Tankerületi Központ			
Általános iskola megnevezése	Nyíregyházi Arany János Gimnázium, Általános Iskola és Kollégium			
Általános iskola címe	4400 Nyíregyháza, Ungvár sétány 22.			
OM azonosító	033666			
Tagintézmény neve	Nyíregyházi Arany János Gimnázium, Általános Iskola és Kollégium Szabó Lőrinc Tagintézménye			
Tagintézmény címe	4481 Nyíregyháza, Igrice utca 6.			
Kijelölt felvételi körzet utcák szerinti bontásban				
Állomás utca	Ezüstkalász utca	Jánoshegy lakópark	Lugas utca	Szabó Lőrinc utca
Álmos utca	Fácán utca	Jázmín utca, Jázmín köz	Ligetfalja utca, Ligetfalja köz	Szajkó utca
Aranykalász sor	Farkas utca	Jenő utca	Mackó utca	Szárcsa utca
Asztalos utca	Fejedelem utca	Jégbontó utca	Malomrét utca	Szellő utca
Attila utca	Fekete dűlő	Kabar utca	Matyók köz	Szepes utca
Aldás utca	Fenyves tanya	Kékfestő köz	Matyók utca	Szerkő utca
Bakcsó utca	Fülemüle sor	Kékfestő utca	Megyer utca	Szérűskert utca
Bálint utca	Fürdőház tér	Kemecsei út	Mihály utca	Szikes utca
Bárány utca	Gábor köz	Képfő utca	Mogyoró utca, Mogyoró köz	Szilágyi utca
Barka utca	Gábor utca	Kertész utca	Muskotály köz	Szomolyai utca
Bea utca	Gerencsér utca	Keselyűs I. dűlő	Muskotály utca	Tarján utca
Betekints utca	Gulyás Pál köz	Keselyűs II. dűlő	Nagyerdő utca	Tarpéter utca
Bibic utca	Gulyás Pál utca	Keselyűs sor	Nagyhegy utca	Tarsoly utca
Bojtórán utca	Gyula utca	Keselyűs utca	Napfény utca	Tegez utca
Boldogasszony köz, Boldogasszony sétány	Hadobás köz	Keselyűs zug	Nyék utca	Téglavető utca
Borsava utca	Hadobás sor	Keszi utca	Nyírség köz	Temető utca, Temető köz
Borosyánkő utca	Hadobás utca	Kér utca	Nyírség utca	Templom utca
Borvető utca	Harkály utca	Kéve utca	Pereces utca	Tisztesfű utca
Bozót utca, Bozót köz	Hármastanya	Kisasszony park	Péter utca	Túskevár utca
Búzkalász utca	Határ utca	Kócsag utca	Petence utca	Ugocsa tér
Csaba utca	Hattyú utca	Kolozs utca	Pisztácia utca, Pistácia köz	Új kenyér utca
Csalogány köz	Honi utca	Korsó utca	Posta utca	Vadász utca
Csalogány utca	Huba utca	Kozmahegy utca	Rétköz utca	Vadvirág utca
Cseresznyés utca, Cseresznyés köz	Igrice köz	Ködmön utca	Ricsa-dűlő	Vajju utca
Csiha Kálmán utca	Igrice utca	Krizantém utca	Rókadűlő	Venyige utca
Csillafény utca (Vöröscsillag tanya)	Ilona utca	Kulacs utca	Sártelek utca	Verőce utca
Csillagpászlit utca	Inda köz	Küküllő utca	Seregély utca	Vigadó utca
Csiszár utca	Inda utca,	Kürtgyarmat utca	Sólymári utca, Sólymári köz	Vízöntő utca
Csizmadia utca	Jácint köz	Latorca utca	Sóstóhegyi út, Sóstóhegyi köz	Záporvirág utca, Záporvirág köz, Záporvirág zug
Előd utca	Jácint utca	Lenfonó utca	Sóvény utca	Zenge utca
Erszény utca	János utca	Lepke utca, Lepke köz	Süveg utca	Zsuzsanna utca

**Nyíregyháza település intézményeinek kijelölt felvételi körzetei utcák szerinti bontásban
2024.**

Tankerületi központ	Nyíregyházi Tankerületi Központ		
Általános iskola megnevezése	Nyíregyházi Arany János Gimnázium, Általános Iskola és Kollégium		
Általános iskola címe	4400 Nyíregyháza, Ungvár sétány 22.		
OM azonosító	033668		
Tagintézmény neve	Nyíregyházi Arany János Gimnázium, Általános Iskola és Kollégium Szőlőskerti Angol Kéttannyelvű Tagintézménye		
Tagintézmény címe	4432 Nyíregyháza, Kollégium utca 54.		
Kijelölt felvételi körzet utcák szerinti bontásban			
Aranyalma utca	Jonathán utca	Áriza utca	
Atléta utca	Kakukkfű utca		
Berek utca	Katánq utca		
Boglárka utca	Kikerics utca		
Borsikafű utca	Kincs köz		
Buj út	Kincs utca		
Ciklámen köz	Kocsány utca		
Ciklámen utca	Kollégium utca, Kollégium köz		
Csabayöngye utca	Koronafűt utca		
Csotoma utca	Kökörccsin utca		
Csemykbokor	Kraszna utca		
Csobolyó út	Májusfa utca		
Csongor köz	Mátyásbokor		
Csongor lakópark	Menta utca		
Csongor utca, zug	Nyírszőlősi út		
Csongorliget utca	Pajta utca		
Csösz utca	Pejzsfű utca		
Csutorás utca	Pannónia utca		
Delicesz köz	Patak utca		
Dolmány utca	Pipitér utca		
Egres köz	Rizling utca		
Ezerjő utca	Sugár utca		
Felsőbadur utca	Szamos utca		
Furmint utca	Százsorszép utca		
Gerbera utca	Szegély köz		
Gólyahír köz	Szegély utca		
Gólyahír utca	Szekér utca		
Gomolya utca	Szőlőskert utca		
Gyopár utca	Ustökös utca		
Gyöngyike utca	Vadalma utca		
Izabella köz	Vadrózsa utca		
Izabella utca	Vasút utca		



2. számú melléklet a/2024.(II.15.) számú határozathoz

Pedagógiai szakszolgálatok működési körzetei Szabolcs-Szatmár-Bereg Vármegye 2024.	
Pedagógiai szakszolgálat neve	Szabolcs-Szatmár-Bereg Vármegyei Pedagógiai Szakszolgálat
Pedagógiai szakszolgálat címe	4400 Nyíregyháza, Vécsey köz 27.
OM azonosító	202803
Szabolcs-Szatmár-Bereg Vármegyei Pedagógiai Szakszolgálat Nyíregyházi Tagintézménye 4400 Nyíregyháza, Krúdy köz 4-10	
Működési körzet	Apagy, Kálmánháza, Kótaj, Nagycserkesz, Napkor, Nyíregyháza , Nyírpazony, Nyírtelek, Nyírtura, Rakamaz, Sényő, Szabolcs, Tímár, Tiszanagyfalu, Újfehértó
Szabolcs-Szatmár-Bereg Vármegyei Pedagógiai Szakszolgálat Baktalórántházai Tagintézménye 4561 Baktalórántháza, Petőfi u. 4.	
Működési körzet	Baktalórántháza, Besenyőd, Laskod, Levelek, Magy, Nyíribrony, Nyírjákó, Nyírkércs, Ófehértó, Petneháza, Ramocsaháza, Rohod
Szabolcs-Szatmár-Bereg Vármegyei Pedagógiai Szakszolgálat Csengeri Tagintézménye 4765 Csenger, Kossuth u. 2.	
Működési körzet	Csenger, Csengersima, Csengerújfalú, Gacsály, Komlódtótfalu, Pátyod, Porcsalma, Szamosangyalos, Szamosbecs, Szamostatárfalva, Tyukod, Ura
Szabolcs-Szatmár-Bereg Vármegyei Pedagógiai Szakszolgálat Fehérgyarmati Tagintézménye 4900 Fehérgyarmat, Tömöttvár u. 3.	
Működési körzet	Fehérgyarmat, Botpalád, Cégénydányád, Csaholc, Császló, Csegöld, Darnó, Fülesd, Garbolc, Gyügye, Hermánszeg, Jánkmajtis, Kérsemjén, Kisar, Kishódos, Kisnamény, Kispalád, Kisszekeres, Kölcse, Kömörő, Magosliget, Mánd, Méhtelek, Milota, Nábrád, Nyágar, Nagyhódos, Nagyszekeres, Nemesborzova, Olcsvaapáti, Panyola, Penyige, Rozsály, Sonkád, Szamossályi, Szamosújlak, Szatmárcseke, Tiszabecs, Tiszacsécse, Tizsakóród, Tizstaberek, Tivadar, Tunyogmatolcs, Túrístvándi, Túrricse, Uszka, Vámosoroszi, Zajta, Zsarolyán



Szabolcs-Szatmár-Bereg Vármegyei Pedagógiai Szakszolgálat Ibrányi Tagintézménye 4484 Ibrány, Lehel u. 59.	
Működési körzet	Balsa, Buj, Gávavencsellő, Ibrány, Nagyhalász, Paszab, Tiszabercel, Tiszatelek
Szabolcs-Szatmár-Bereg Vármegyei Pedagógiai Szakszolgálat Kemecei Tagintézménye 4501 Kemece, Móricz Zsigmond u. 47.	
Működési körzet	Berkesz, Beszterec, Demecser, Gégény, Kemece, Kék, Nyírbogdány, Nyírtét, Székely, Tiszarád, Vasmegyer
Szabolcs-Szatmár-Bereg Vármegyei Pedagógiai Szakszolgálat Kisvárdai Tagintézménye 4600 Kisvárd, Szent László u. 42.	
Működési körzet	Ajak, Anarcs, Dombrád, Döge, Fényeslitke, Gyulaháza, Jéke, Kékce, Kisvárd, Lövőpetri, Mezőladány, Nyírkarász, Nyírlövő, Nyírtass, Pap, Pátroha, Rétközberencs, Szabolcsbáka, Szabolcsveresmart, Tiszakanyár, Tornyospálca, Újdombrád, Újkenéz
Szabolcs-Szatmár-Bereg Vármegyei Pedagógiai Szakszolgálat Mátészalkai Tagintézménye 4700 Mátészalka, Szatmár út 1.	
Működési körzet	Fábiánháza, Fülöpösdaróc, Géberjén, Győrtelek, Hodász, Járm, Kántorjánosi, Kocsord, Mátészalka, Mérc, Nagydobos, Nagyecsed, Nyírcsaholy, Nyírkáta, Nyírmeggyes, Nyírparasznya, Ópályi, Ökörítőfülpös, Ór, Papos, Rápol, Szamoskér, Szamosszeg, Tiborszállás, Vaja, Vállaj
Szabolcs-Szatmár-Bereg Vármegyei Pedagógiai Szakszolgálat Nagykállói Tagintézménye 4320 Nagykálló, Szabadság tér 5-8.	
Működési körzet	Balkány, Biri, Bököny, Érpatak, Geszteréd, Kállósemjén, Nagykálló, Szakoly
Szabolcs-Szatmár-Bereg Vármegyei Pedagógiai Szakszolgálat Nyírbátori Tagintézménye 4300 Nyírbátor, Báthori u. 20.	





Működési körzet	Bátorliget, Encsencs, Kisléta, Máriapócs, Nyírbátor, Nyírbéltek, Nyírbogát, Nyírcsászári, Nyírderzs, Nyírgelse, Nyírgyulaj, Nyírlugos, Nyírmihálydi, Nyírpilis, Nyírvasvári, Önböly, Penészlek, Piricse, Pócspetri, Terem
Szabolcs-Szatmár-Bereg Vármegyei Pedagógiai Szakszolgálat Tiszavasvári Tagintézménye 4440 Tiszavasvári, Vasvári Pál u. 67/a.	
Működési körzet	Szorgalmatos, Tiszadada, Tiszadob, Tiszaeszlár, Tiszalök, Tiszavasvári
Szabolcs-Szatmár-Bereg Vármegyei Pedagógiai Szakszolgálat Vásárosnaményi Tagintézménye 4800 Vásárosnamény, Rákóczi Ferenc út 32.	
Működési körzet	Aranyosapáti, Barabás, Beregdaróc, Beregsurány, Csaroda, Gelénes, Gemze, Gulács, Gyüre, Hetefejércse, Ilk, Jánd, Kisvarsány, Lónya, Márokpapi, Mátyus, Nagyvarsány, Nyírmada, Olcsva, Pusztadobos, Tarpa, Tákos, Tiszaadony, Tizakerecseny, Tiszaszalka, Tiszavid, Vámosatya, Vásárosnamény
Szabolcs-Szatmár-Bereg Vármegyei Pedagógiai Szakszolgálat Záhonyi Tagintézménye 4625 Záhony, Alkotmány u. 29.	
Működési körzet	Benk, Eperjeske, Győröcske, Komoró, Mándok, Tiszabездéd, Tiszamogyorós, Tiszaszentmárton, Tuzsér, Záhony, Zsurk





3. számú melléklet a/2024.(II.15.) számú határozathoz

Egységes Gyógypedagógiai Módszertani Intézmény kijelölt felvételi körzetek 2024.				
Település	OM azonosító	Általános iskola megnevezése	Általános iskola címe	Kijelölt felvételi körzet
Nyíregyháza	038397	Nyíregyházi Bárczi Gusztáv Általános Iskola, Készségfejlesztő Iskola, Kollégium és Egységes Gyógypedagógiai Módszertani Intézmény	4400 Nyíregyháza, Szarvas utca 10-12.	Nyíregyházi Tankerületi Központ illetékességi területe
Nyíregyháza	038396	Nyíregyházi Göllész Viktor Szakiskola, Általános Iskola és Egységes Gyógypedagógiai Módszertani Intézmény	4400 Nyíregyháza, Báthory utca 30.	Nyíregyházi Tankerületi Központ illetékességi területe

