




4400 NYÍREGYHÁZA, KOSSUTH TÉR 1.


Ügyiratszám: KFEÜ/3118-2/2023.


Előterjesztés

– a Közgyűléshez –


a közterületi térfigyelő rendszerről szóló 22/2015. (X.30.) önkormányzati rendelet módosításáról



.....
Dr. Kovács Ferenc
polgármester


.....
Dr. Kása Brigitta
aljegyző


.....
Bódogi László
közterület-felügyelet vezetője


törvényességi véleményezést
végző személyek aláírása


.....
Dr. Szemán Sándor
címzetes főjegyző


.....
Faragóné Széles Andrea
jegyzői kabinetvezető

Az előterjesztést véleményezi:

Városstratégiai és Környezetvédelmi Bizottság
Jogi, Ügyrendi és Etikai Bizottság



Tisztelt Közgyűlés!

A közterületi képfelvevők elhelyezésére, illetve a felvételek felhasználására és az adatkezelésre vonatkozó kereteket és felhatalmazást a rendőrségről szóló 1994. évi XXXIV. törvény 42–42/A. §-ai, valamint a közterület-felügyeletről szóló 1999. évi LXIII. törvény *(a továbbiakban: Kftfv.)* 7–7/A. §-ai jelölik ki. A hatályos szabályozás mindkét szervezetet felhatalmazza közterületi képfelvevők elhelyezésére, üzemeltetésére. A megfigyelt közterületek kijelölése az önkormányzat döntési kompetenciája. A jogszabályi rendelkezések kitérnek a felvételek kezelésének határidejére, felhasználásuk, illetve továbbításuk célhoz kötöttségére.


A felügyelet a képfelvevő elhelyezéséről és a képfelvevők által megfigyelt közterületről tájékoztatja a rendőrséget, valamint ezeket az adatokat a felügyeletet működtető önkormányzat a polgármesteri hivatal honlapján közzéteszi.

TOP-6.3.1-15-NY1-2016-00001 azonosítószámú „Barnamezős területek rehabilitációja Nyíregyháza Tiszavasvári úti laktanyák tekintetében, Északi terület (volt Báthory laktanya) megvalósítására” című projekt keretében, - a laktanya északi területén – megvalósulnak:

- Intenzív fenntartású, rekreációs célú zöldfelület (közpark), napozó ágyakkal, padokkal, szemetesekkel
- Sportolási célú zöldfelület; kézilabda pálya és kosárpálya, mászófalak, kültéri fitness eszközök
- Záportárolók létesítése a zöldfelületen
- Illemhely kialakítása

Ezek megfigyelésére kiépítésre került egy 18 kamerából álló térfigyelő kamerarendszer, melynek képei bejátszásra kerültek a Közterület-felügyelet ügyeleti központjába.

Mindezek figyelembevételével az áprilisi Közgyűlésen a Képviselő-testület tagjai 18 térfigyelő kamera telepítését hagyták jóvá, jelölték ki a telepítés helyszíneit, melyet az önkormányzati rendeletben szükséges átvezetni.



Telepítési helyszínek és a megfigyelt területek:

kamera helye	kamera típusa	megfigyelt terület
A parkon észak-déli irányban átvezető aszfalt sétány északi részén közvilágítási oszlopon	1 db fix	A parkon átvezető köves sétányt nyugati irányba
A park észak-nyugati sarkán közvilágítási oszlopon	2 db fix	A parkon átvezető köves sétányt nyugati és keleti irányba
A parkon kelet-nyugati irányban átvezető sétány nyugati végén közvilágítási oszlopon	2 db fix	A parkon átvezető köves sétányt déli és északi irányba, kerékpártárolót, kutya futtató előtti területet
A parkon kelet-nyugati irányban átvezető sétány közepén közvilágítási oszlopon	2 db fix	Kutya futtatót, mászófalat, sétányt
A parkon kelet-nyugati irányban átvezető sétány közepén közvilágítási oszlopon	2db fix	Tűzrakó helyeket, fitness parkot
A parkon észak-déli irányban átvezető sétány közepén közvilágítási oszlopon	1 db fix	Tűzrakó helyeket
A parkon észak-déli irányban átvezető sétány közepén közvilágítási oszlopon	2 db fix	Aszfaltos sétányt északi irányba, sportpályát
A parkon észak-déli irányban átvezető sétány déli részén közvilágítási oszlopon	3 db fix	Aszfaltos sétányt észak-déli irányba, és nyugati irányba
A park dél-nyugati sarkán közvilágítási oszlopon	3 db fix	Kutya futtatót, fitnessparkot, sétányt

Kérjük a Tisztelt Közgyűlést, hogy az előterjesztéssel kapcsolatos döntését meghozni szíveskedjen.

Nyíregyháza, 2023. szeptember 11.



Dr. Kása Brigitta
aljegyző



Bodrogi László
felügyelet-vezető



NYÍREGYHÁZA

www.nyiregyhaza.hu



Tájékoztató az előzetes hatásvizsgálat eredményéről

I. A jogszabály megalkotásának szükségessége

Az új kamerák bejátszása a közterület-felügyelet ügyeleti központjába szükségessé teszi a rendelet mellékletének a módosítását.

II. A rendelet társadalmi, gazdasági és költségvetési hatásai

A rendelet módosításával a közbiztonság növelése, a közterület általános rendjének biztosítása, a térfigyelő rendszer által lefedett területen található vagyron megóvása, a Közterület-felügyelet tevékenységének, a rendőrség bűnüldöző munkájának segítése, a lakosság, a városba látogatók biztonságérzetének növelése, a jogsértések visszaszorítása várható.

A rendelet-tervezet gazdasági, költségvetési hatása, hogy a nagyobb projektek során megvalósult értékek védelme, a megfigyelt terület igénybevételének nagysága miatt kihelyezett kamerák hatására kevesebb rongálás lesz, az esetleges elkövetők, balesetet okozók tetten érhetők, felkutathatók.

III. A rendelet adminisztratív terheket befolyásoló hatásai

A Közterület-felügyelet munkatársaira újabb feladat hárul. A rendelet-tervezet elfogadásával a felügyelet munkaterhe várhatóan növekedni fog, mivel az adatkezelés többlet adminisztrációt igényel. A kamerák által rögzített, a felügyelet hatáskörébe tartozó jogsértésekhez kapcsolódó intézkedések többletfeladatot jelentenek, amelyekre az ügy jellegétől függően a közigazgatási hatósági eljárás általános szabályairól szóló, illetőleg a szabálysértésekről, a szabálysértési eljárásról és a szabálysértési nyilvántartási rendszerről szóló törvény rendelkezéseit kell alkalmazni.

IV. A rendelet alkalmazásához szükséges személyi, szervezeti, tárgyi és pénzügyi feltételek

Az ügyeleti központ 24 órás szolgálata és a növekvő kameraszám miatt szükséges lenne a közterület-felügyelt létszámát akár segédfelügyelőkkel növelni, tárgyi, üzemeltetési pénzügyi források rendelkezésre állnak. A rendszer kezelését végző közterület-felügyelők oktatása biztosított.

V. Környezeti és egészségügyi következményei

A rendelet-tervezet környezeti és egészségügyi következményei közvetetten és közvetlenül is érvényesülni fognak a megfigyelt közterületek környezetének védelmét, rendjének, tisztaságának megóvását célzó rendelkezések útján.

2.számú melléklet az KFEÜ/3118-2/2023. számú előterjesztéshez

**NYÍREGYHÁZA MEGYEI JOGÚ VÁROS ÖNKORMÁNYZATA
KÖZGYŰLÉSÉNEK**

.../.....(.....) önkormányzati rendelete

a közterületi térfigyelő rendszerről szóló 22/2015. (X.30.) önkormányzati rendelet módosításáról

Nyíregyháza Megyei Jogú Város Önkormányzatának Közgyűlése az Alaptörvény 32. cikk (2) bekezdésében meghatározott eredeti jogalkotói hatáskörében – Magyarország helyi önkormányzatairól szóló 2011. évi CLXXXIX. törvény 13. § (1) bekezdés 17. pontjában, a közterület-felügyeletről szóló 1999. évi LXIII. törvény 7. § (3) bekezdésében meghatározott feladatkörében eljárva – a következőket rendeli el.

1.§. A közterületi térfigyelő rendszerről szóló 22/2015. (X.30.) önkormányzati rendelet melléklete helyébe jelen rendelet melléklete lép.

2. § E rendelet a kihirdetést követő napon lép hatályba és az azt követező napon hatályát veszti.

Melléklet a közterületi térfigyelő rendszerről szóló 22/2015. (X.30.) önkormányzati rendelet módosításáról szóló .../..... (.....) önkormányzati rendelethez

1.A megfigyelendő területek: Sóstó- Gyógyfürdő (Központi Park, Tó körüli sétány)

Kamera azonosító	Kamera típusa	Kamera helye és az általa megfigyelt terület	
	Fix kamera (2,0 MP IP)	utcanév	Helyrajzi szám
K1	1	Csónakázó és szabadidős tó (Pizzéria melletti oszlopról a Pizzéria előtti sétányszakaszt figyeli meg)	15087/1
K2	1	Csónakázó és szabadidős tó (Pizzéria melletti oszlopról a Kádfürdő keleti homlokzatával párhuzamosan futó sétányszakaszt figyeli meg)	15087/1
K3	1	Csónakázó és szabadidős tó (Élményf. hátsó részénél levő oszlopról a szigetre vezető híd északi hídfőjénél nyugati irányba futó sétányszakaszt figyeli meg)	15087/2
K4	1	Csónakázó és szabadidős tó (Élményf. hátsó részénél levő oszlopról a szigetre vezető híd északi hídfőjénél keleti irányba futó sétányszakaszt figyeli meg)	15087/2
K5	1	Csónakázó és szabadidős tó (Élményf. hátsó része – Vegyszertároló sarkánál lévő oszlopról észak-nyugati irányba futó sétányszakaszt figyeli meg)	15087/2
K6	1	Csónakázó és szabadidős tó (Vízparti lépcső – Élményf. hátsó része – Vegyszertároló sarkánál lévő oszlopról dél-keleti irányba futó sétányszakaszt figyeli meg, rálátással a vízparti lépcsőre)	15087/2
K7	1	Csónakázó és szabadidős tó – fastég melletti oszlopról északi irányba futó sétányszakaszt figyeli meg	15087/2
K8	1	Csónakázó és szabadidős tó (Gyalogos híd) – fastég melletti oszlopról déli irányba futó sétányszakaszt figyeli meg rálátással a tervezett Igrice híd nyugati hídfőjére	15087/2
K9	1	Csónakázó és szabadidős tó – lépcsőzetes stéget és a mellette futó sétányszakaszt figyeli meg északi irányba	15087/2
K10	1	Csónakázó és szabadidős tó - lépcsőzetes stéget és a mellette futó sétányszakaszt figyeli meg déli irányba	15087/2
K11	1	Csónakázó és szabadidős tó és a Fürdőtó között lévő oszlopról északi irányba futó sétányszakaszt figyeli meg	15087/2
K12	1	Csónakázó és szabadidős tó és a Fürdőtó között lévő oszlopról az Igrice patak felett lévő átereszt figyeli meg	15087/2
K13	1	Csónakázó és szabadidős tó és a Fürdőtó között lévő oszlopról déli irányba futó sétányszakaszt figyeli meg	15087/2
K14	1	Csónakázó és szabadidős tó és a Fürdőtó között lévő sétányszakaszon lévő oszlopról keleti irányba futó sétányszakaszt figyeli meg	15087/2

K15	1	Csónakázó és szabadidős tó és a Fürdő között lévő sétányszakaszon lévő oszlopról nyugati irányba futó sétányszakaszt figyeli meg	15087/2
K16	1	Fürdő keleti partja mentén lévő oszlopról északi irányba futó sétányszakaszt figyeli meg	15079
K17	1	Fürdő keleti partja mentén lévő oszlopról déli irányba futó sétányszakaszt figyeli meg	15079
K18	1	Fürdő keleti partja mentén lévő oszlopról északi irányba futó sétányszakaszt figyeli meg	15079
K19	1	Fürdő keleti partja mentén lévő oszlopról déli irányba futó sétányszakaszt figyeli meg	15079
K20	1	Fürdő keleti partja mentén lévő oszlopról északi irányba futó sétányszakaszt figyeli meg	15079
K21	1	Fürdő keleti partja mentén lévő oszlopról déli irányba futó sétányszakaszt figyeli meg rálátással a Napozóteraszra	15079
K22	1	Központi park északi csomópontjában lévő oszlopról északi irányba futó sétányszakaszt figyeli meg a Kádfürdő irányába	15083/2
K23	1	Központi park északi csomópontjában lévő oszlopról keleti irányba futó sétányszakaszt figyeli meg	15083/2
K24	1	Központi park északi csomópontjában lévő oszlopról déli irányba futó sétányszakaszt figyeli meg	15083/2
K25	1	Központi park- Meglévő szökőkút mellett lévő oszlopról északi irányba futó sétányszakaszt figyeli meg a Krúdy Vigadó irányába	15083/2
K26	1	Központi park csomópontjánál lévő oszlopról észak-nyugati irányba futó sétányszakaszt figyeli meg	15083/2
K27	1	Központi park csomópontjánál lévő oszlopról dél-keleti irányba futó sétányszakaszt figyeli meg	15083/2
K28	1	Központi park Senior park melletti oszlopról a Senior parkot figyeli meg	15083/2
K29	1	Központi park – Tófürdő előtti szökőkút mellett lévő oszlopról a szökőkút környezetét figyeli meg	15083/2
K30	1	Központi park - Csónakházzal szemben lévő oszlopról észak-nyugati irányba futó sétányszakaszt figyeli meg	15083/2
K31	1	Központi park - Csónakházzal szemben lévő oszlopról a Csónakház környezetét figyeli meg	15083/2
K32	1	Központi park - Csónakházzal szemben lévő oszlopról déli irányba futó sétányszakaszt figyeli meg	15083/2
K33	1	Deszkás kiszolgáló egység melletti sétányon található oszlopról nyugati irányba futó sétányszakaszt figyeli meg	15083/2
K34	1	Deszkás kiszolgáló egység melletti sétányon található oszlopról keleti irányba futó sétányszakaszt figyeli meg	15083/2
K35	1	Tófürdő melletti sétányon található oszlopról nyugati irányba futó sétányszakaszt figyeli meg	15083/2
K36	1	Tófürdő melletti sétányon található oszlopról keleti irányba futó sétányszakaszt figyeli meg	15083/2
Összesen	36 db		

2.A megfigyelendő területek: Sóstó- Gyógyfürdő (Revitalizációs sétány)

Kamera azonosító	Kamera típusa	Kamera helye és az általa megfigyelt terület	
	Fix kamera (2,0 MP IP)		Helyrajzi szám
K37	1	„A” jelű Kiszolgáló épület előtti sétányon lévő oszlopról déli irányba futó sétányszakaszt	15099
K38	1	„A” jelű Kiszolgáló épület előtti sétányon lévő oszlopról északi irányba futó sétányszakaszt	15099
K39	1	„B” jelű Kiszolgáló épület előtti sétányon lévő oszlopról déli irányba futó sétányszakaszt	15099
K40	1	„B” jelű Kiszolgáló épület előtti sétányon lévő oszlopról északi irányba futó sétányszakaszt	15099
K41	1	„C” jelű Kiszolgáló épület előtti sétányon lévő oszlopról déli irányba futó sétányszakaszt	15099
K42	1	„C” jelű Kiszolgáló épület előtti sétányon lévő oszlopról északi irányba futó sétányszakaszt	15099
Összesen:	6 db		

3.A megfigyelendő területek: Sóstó- Gyógyfürdő (Játszópark)

Kamera Azonosító / Térvilágítási oszlop jele	Kamera típusa	Megfigyelt Terület	
	Fix kamera (db)	Utcanev	Helyrajzi szám
J1/19	1	Kosárlabda pálya	15261
J2/23	1	Kosárlabda pálya	
J3/15	1	Kosárlabda pálya	
J4/25	1	Utcabútorok, pingpongasztalok	
J5/11	1	Mesekert Játszótér	15260
J6/9	1	Kavicsal szórt sétány	
J7/1	1	Térkő burkolatú bekötő út	
J8/4	1	Életnagyságú Társasjáték	15259
Összesen:	8 db		

4. A megfigyelt területek: Sóstó-Gyógyfürdő (Állatpark előtti parkoló, szökőkút)

Elhelyezkedés	db	megfigyelt terület
Aqurius Élményfürdő főbejárata	1 db fix kamera	Új szökőkút
Sóstó Parkfürdő területe	1 db fix kamera	A szökőkút melletti parkrész, a gépészeti lejáró résszel
A szökőkút melletti torony	1 db fix kamera	A torony bejárata és annak belső része
Állatpark főbejárata oszlopon	2 db fix kamera	Állatpark előtti parkolók
Kemecsei út-Korányi Frigyes utca kereszteződés új oszlopon	2 db fix kamera	Kereszteződés, Kemecsei út
Összesen	7 db	

5.A megfigyelendő területek: Belváros

Rákóczi utca 1.	1db Forgó kamera	Hősök tere
Platán Gyógyszertár	1db Forgó kamera	Hősök tere, Jókai tér, Nagy Imre tér
Rákóczi utca-Kossuth utca sarok	4db Fix kamera	Rákóczi utcát két irányba-Kossuth utcát két irányba rendszámfelismerő
Dob utca	2db Fix kamera	Holokauszt emlékmű és játszótér mellette
Rákóczi utca- Búza tér Sarok	2db Fix kamera	Rákóczi utcát két irányba
Búza tér 2 sz. (Nox, Unicum)	2db Fix kamera	Búza teret két irányban
Művelődési Központ	1 db Fix kamera	integrált játszótér
Országzászló tér park új oszlopon	1 db fix kamera	Országzászló tér-Zrínyi Ilona utca kereszteződése, a volt bank előtti paddal
Bethlen G utca-Kossuth tér sarok Városháza épületének a falán	1 db fix kamera	okoszlop, Zrínyi utca sétáló
Városháza erkélye alatt	2 db fix kamera	Kossuth tér a Városháza előtt
Kossuth téri park keleti oldalán új oszlopon	2 db fix kamera	Római katolikus templom előtti teret a szökőkúttal
OTP előtt a várost bemutató makettnél új oszlopon	2 db fix kamera	Dózsa Gy. utca a Korzó felé, illetve a Bocskai utca felé
Kossuth tér a Városháza épületének a falán	1 db fix kamera	OTP előtti területet az okoszloppal
Béke ház falán	1 db fix kamera	Korzó előtti területet az okospaddal
villamos nyugati oldalára felszerelve	2 db fix kamera	Hősök terén átvezető sétányt mindkét irányban 50 métert.
villamos nyugati oldalára felszerelve	2 db fix kamera	a villamos és a közút közötti parkosított területet figyeli mindkét irányban 50 métert.
Hősök tere nemzeti összetartozás emlékműve	2 db fix kamera	Nemzeti összetartozás emlékműve, Hősök tere sétány okospad
Bethlen G. utca-Egyház utca kereszteződés	3 db fix kamera	Bethlen G. utca két irányba, Egyház utca parkoló
Szabadság tér	2 db fix kamera	Szabadság tér, Krúdy ház mellett
Samassa tér	1 db fix kamera	Könyvtár előtti terület
Vay Ádám krt.-Hunyadi utca kereszteződés 2db új oszlopon	2 db fix kamera	Teljes kereszteződés
Keskeny utca 14 új oszlopon	1 db fix kamera	Univerzum mögötti parkoló
Körte utca új oszlopon	1 db fix kamera	Körte utca-Nyár utca kereszteződés felé
Sarkantyú utca 2 db új oszlopon	2 db fix kamera	Kondipark, Krúdy gimn. előtti tér

Árok utca belső társasház tetején	2 db fix kamera	játszótér
Széna tér mérőállomás tetején	1 db fix kamera	mérőállomás környéke, kondipark
Sólyom utca-Sólyom köz kereszteződés új oszlopon	2 db fix kamera	Sólyom utca-Sólyom köz közötti tér
Tavaszi utca 9 új oszlopon	2 db fix kamera	Selyem utca felé-Zene Iskola parkoló
Bethlen G. utca-Mező utca kereszteződés 2 db új oszlopon	2 db fix kamera	Teljes kereszteződés
Összesen:	50 db	

6.A megfigyelendő területek: Jóságáros

Korányi út- Ferenc körút Sarok	1db Forgó kamera	Korányi utat- a Volán irányába és a Ferenc körutat két irányban
Ungvár stny. 1.sz	1db Forgó kamera	Robinson dombot-Ungvár stny.-Korányi köz
Ungvár stny. fedett rész	1db Forgó kamera	Ungvár stny. fedett rész alatti terület
Ungvár sétány 1-től nyugatra új oszlopon	2db Fix kamera	Ungvár sétány 1 épület, Május 1 tér parkoló
Korányi út-temető bejárat	1db Forgó kamera	Korányi úti piac, Korányi utca- Északi temető
Korányi út- Eperjes út Sarok	1db Fix kamera	Korányi utat- a Bánki Isk. irányába
Garibaldi utca 43.	3db Fix kamera	a Garibaldi utcát két irányban- a sétányt a Robinson domb irányába
Sóstói út Tölgyes Panzió	1db Fix kamera	Sóstói utat az Egyetem irányába
Ószlő utca-Etel Köz sarok	2db Fix kamera	Ószlő utcát 2 irányba
Tas utca- Ószlő utca sarok	2db Fix kamera	Tas utca- Kond utca irányába
Sóstói út-Ferenc krt. sarok	1db Fix kamera	Sóstói utat a Stadion irányába
Ószlő utca - Csaló köz	2db Fix kamera	Erdei tornapálya irányába- Ószlő utca a Tas utca irányába
Korányi utca - Kosbor utca körforgalom	1db Forgó kamera	Korányi utcát- a Bánki Isk. irányába-a Korányi utcát a Temető irányába
Május 1 tér 11 szám épülete	2db Fix kamera	Robinson domb játszótér, csúszda
Gábor Béla köz új oszlopon	2 db fix kamera	Gyógyszertár előtti terület, Orvosi rendelő melletti terület
Korányi F-utca-Kalevala stny kereszteződés új oszlopon	2 db fix kamera	Kalevala sétány, Korányi utca Kemecei út felé
Fehér Gábor utcai játszótér északi oldala új oszlopon	1 db fix kamera	Fehér Gábor utcai játszótér
Összesen:	26 db	

7.A megfigyelendő területek: Örökösfield

Fazekas János tér 7	3db Fix kamera	Fazekas János tér Gomba butikisor, Család utca Örökös üzletház felé
Fazekas János tér 15	3db Fix kamera	Törzs utca, buszpályaudvar, Fazekas János tér
Fazekas János tér 24	4db Fix kamera	Semmelweis utcai Óvoda, Fazekas János téri Óvoda, Fazekas János térre vezető utat
Bocskai utca - Család utca kereszteződés	4db Fix kamera	Bocskai, Nagyváradi, Család, Orosi utak
Fazekas János tér Móra Ferenc isk. tornaterme	1db Fix kamera	Fazekas János téren átvezető járda
Lobogó utca 1-11	3db Fix kamera	Lobogó utca bevezető szakasza, hátsó parkoló
Összesen	18 db	

8.A megfigyelendő területek: Érkert

Árpád utca 49 előtt	1db Fix kamera	Árpád utcai Óvoda és előtte az útszakasz
Móricz Zsigmond utca-Simai út sarok	4db Fix kamera	a kereszteződést mind a négy irányba
Debreceni út - Váci Mihály utca kereszteződés	4db Fix kamera	Rendszám felismerés
Árpád utca 4-6.sz.	2db Fix kamera	A rendőrség mögötti játszótér

Toldi utca 68.sz.	2db Fix kamera	Toldi utca 68. első bejárat és a mellette lévő játszótér az Érpatak mellett
Toldi utca-Lehel utca sarok	2db Fix kamera	Érpatak hidját, Toldi utcát
Vécsei utca-Toldi utca sarok	2db Fix kamera	Toldi utcát az Arany János utca felé, Vécsei utcát a Deák utca felé
Toldi utca 66.sz.	2db Fix kamera	Toldi utca 66. hátsó bejárat és a mellette lévő iskola bejárata
Vécsei utca-Deák Ferenc utca sarok	2db Fix kamera	Vécsei utcát a Peti Teázó felé, Vécsei utcát a Toldi utca felé
Móricz Zsigmond utcai aluljáró bejárat Simai út felől	1db Fix kamera	Móricz Zsigmond utcai aluljáró Simai út felőli bejáratát
Állomás tér MÁV állomás északi fala	2 db fix kamera	kerékpártároló és környezete
Árpád utca utca 79 új oszlopon	1 db fix kamera	játszótér
Összesen	25 db	

9.A megfigyelendő területek: Huszártelep

Móricz Zsigmond utcai aluljáró bejárat Huszár tér felől	1db Fix kamera	Móricz Zsigmond utcai aluljáró Huszár sor felőli bejáratát
Dália utca vége buszforduló	2db Fix kamera	Dália utca végé a buszforduló és az összekötő utat a Viola utca felé
Orgona utca vastelep előtt	2db Fix kamera	Orgona utcai "S" kanyar felé, Orgona utcát vége felé
Orgona utca-Gyöngyvirág utca sarok	2db Fix kamera	Orgona utcát eleje felé-Gyöngyvirág utcát a vége felé
Bottyán utca 1.sz.	2db Fix kamera	A vasút felé, az utcán végig a tó utca felé
Huszár tér Y kereszteződés	3db Fix kamera	A Viola utcát a 11. sz. irányába, a Huszár teret a Dália utca felé, a Huszár az aluljáró felé.
Viola utca 33.	2db Fix kamera	A Viola utcát a 21. sz. irányába és az összekötő utat a Dália utcai forduló felé
Viola utca 21.	2db Fix kamera	A Viola utcát a 11. sz. irányába, a Viola utcát a 33. sz irányába
Viola utca 11.	2db Fix kamera	A Viola utcát a 21. sz. irányába és az Huszár tér felé
Huszár téri ABC	1db Fix kamera	A Huszár téri új sportpályát és játszóteret
Bottyán-Dália-Kinizsi utca kereszteződés saját oszlopon	3 db fix kamera	Bottyán utcát két irányba, Kinizsi utca
Dália utca 9-11 sz. között saját oszlopon	2 db fix kamera	Dália utcát két irányban
Dália utca 1 Bölcsőde előtt saját oszlopon	3 db fix kamera	Dália utcát kétirányba, Dália utca 12 és a Huszár tér 11 közötti terület
Huszár téri ABC tetején	1 db fix kamera	Viola utca 1 -3 szám közötti terület
Huszár téri salakos sportpálya dél-nyugati sarkán saját oszlopon	2 db fix kamera	Viola utca 3 - 5 sz. közötti területet, illetve a sportpályától dél-nyugatra terület
Viola utca 3-5 között saját oszlopon	2 db fix kamera	Viola utcát két irányba
Orgona utca-Orgona köz sarok	3 db fix kamera	Orgona utcát két irányba, Orgona köz
Összesen	35 db	

10. A megfigyelendő területek: Bessenyei tér, Benczúr tér

Benczúr tér, játszótér előtt acéloszlop	1 db fix kamera	játszótér és környezete
Benczúr tér, Múzeum előtti oldalon acéloszlop	1 db fix kamera	okospad és környezete
Benczúr tér, Múzeum előtti oldalon acéloszlop	1 db fix kamera	Benczúr szobor és környezete
Bessenyei tér az 1 sz. előtt acéloszlop	1 db fix kamera	Bessenyei szobor és környezete
Bessenyei tér az 1 sz. előtt acéloszlop	1 db fix kamera	Bessenyei tér 18 sz. irányába eső terület
Bessenyei tér a 14 sz előtt acéloszlop	1 db fix kamera	Krúdy szobor és környezete
Bessenyei tér a 14 sz előtt acéloszlop	1 db fix kamera	Bessenyei tér 8 sz. irányába eső terület
Bessenyei tér 9 sz. előtt acéloszlop	1 db fix kamera	szökőkút és környezete
Bessenyei tér a 9 sz előtt acéloszlop	1 db fix kamera	Színház utca irányába eső terület

Összesen	9 db	
11. A megfigyelendő területek: Bujtosi Városliget		
Bujtosi tópart kelti oldal	2db Fix	Streetball-pálya, játszótér
Belső körút és pihenő parkolója bejáratának kereszteződése	1 db fix kamera	parkoló bejárata, kerékpártároló
Bujtosi tó északkeleti sarka	1 db fix kamera	A tó keleti parti sétánya és futópályája
Anyag utca a félsziget bejárata a híd előtt	1 db fix kamera	A tó nyugati oldalán lévő pihenőpark és stég
A mosdó déli oldalán	1 db fix kamera	tűzrakóhelyek, kondipark
A mosdó északi oldalán	1 db fix kamera	streetballpálya, játszópark, okospad
Bujtosi tó félsziget	4 db fix kamera	Nyíregyháza installáció, tűzrakó helyek
Összesen	11 db	
12. Megfigyelendő területek: Oros, Borbánya, Kistelekiszőlő, Butyka, Malomkert, Kertváros		
Szent István utca kórház előtti zebránál	2 db fix kamera	Gyalog és kerékpát út buszmegálló felé, Kórház főbejárata felé
Szántó Kovács J. utca két épülete	2 db fix kamera	Játszótér, kondipark, futókör
Rozsrétszőlő Rozstelek-Fenyő utca kereszteződés	2 db fix kamera	Rozstelek utcát két irányba
Oros, Fő utca-Takarék köz kereszt	2 db fix kamera	Fő utca ABC felé, Takarék köz Óvoda felé
Alma-Bazsalikom utca kereszteződés	2 db fix kamera	Játszótér, Alma utca Iskola felé
Kállói út-Tünde utca körforgalom	2 db fix kamera	Kállói út két irányba
Móricz Zs. Ált iskola épülete	2 db fix kamera	Játszótér, kondipark
Butykai Községi ház belső udvara	2 db fix kamera	Játszótér, kondipark
Lejtő-Kisdiófa utca sarok	2 db fix kamera	Kisdiófa utca két irányba
Kert utca-Laktanya utca kereszteződés új oszlopon	2 db fix kamera	Kert utca két irányba
Derkovits utca-Dugonics utca sarok új oszlopon	2 db fix kamera	Derkovits utca Bottyán utca felé-Dugonics utca Szakképzési Centrum felé
Összesen:	22 db	
13. A Megfigyelendő területek: Tiszavasvári úti Military és KRESZ park, Tiszavasvári úti laktanyák tekintetében, Északi terület		
KRESZ park észak-nyugati sarok közvilágítási oszlopon	2 db fix kamera	A parkhoz vezető sétányt északi és déli irányba
KRESZ park északi oldala közvilágítási oszlopon	2 db fix kamera	A KRESZ parkot dél-nyugati és dél-keleti irányba
KRESZ park észak-kelet sarok közvilágítási oszlopon	2 db fix kamera	KRESZ parkot déli irányba, a KRESZ park északi oldalán lévő sétány
A KRESZ park és a Military park között közvilágítási oszlopon	2 db fix kamera	KRESZ parkot és Military parkot
A park nyugati oldalán lévő sétányon közvilágítási oszlopon	3 db fix kamera	A sétány északi és déli irányba, valamint a Military parkot keleti irányba
Military park dél-nyugati sarok közvilágítási oszlopon	1 db fix kamera	Military parkot észak-keleti irányba
Mosdó nyugati és keleti bejáratánál	2 db fix kamera	a mosdó két bejárata előtti sétányt
Tűzrakóhelyek saját oszlopon	2 db fix kamera	Tűzrakó helyeket
A parkon észak-déli irányban átvezető aszfalt sétány északi részén ilágítási oszlopon	1 db fix kamera	A parkon átvezető köves sétányt nyugati irányba

A park észak-nyugati sarkán közvilágítási oszlopon	2 db fix kamera	A parkon átvezető köves sétányt nyugati és keleti irányba
A parkon kelet-nyugati irányban átvezető sétány nyugati végén közvilágítási oszlopon	2 db fix kamera	A parkon átvezető köves sétányt déli és északi irányba, kerékpártárolót, futtatási területet
A parkon kelet-nyugati irányban átvezető sétány közepén közvilágítási oszlopon	2 db fix kamera	Kutyafuttatót, mászófalat, sétányt
A parkon kelet-nyugati irányban átvezető sétány közepén közvilágítási oszlopon	2db fix kamera	Tűzrakó helyeket, fitnessz parkot
A parkon észak-déli irányban átvezető sétány közepén közvilágítási oszlopon	1 db fix kamera	Tűzrakó helyeket
A parkon észak-déli irányban átvezető sétány közepén közvilágítási oszlopon	2 db fix kamera	Aszfaltos sétányt északi irányba, sportpályát
A parkon észak-déli irányban átvezető sétány déli részén közvilágítási oszlopon	3 db fix kamera	Aszfaltos sétányt észak-déli irányba, és nyugati irányba
A park dél-nyugati sarkán közvilágítási oszlopon	3 db fix kamera	Kutyafuttatót, fitnesszparkot, aszfaltos sétányt
Összesen:	34 db	

14. A Megfigyelendő területek: Mák utcai kiserdő

A játszótér észak-nyugati sarka közvilágítási oszlopon	1 db fix kamera	játszóteret délkeleti irányba
A játszótér délkeleti sarka közvilágítási oszlopon	1 db fix kamera	játszóteret északnyugati irányba
A játszótér délnyugati sarka közvilágítási oszlopon	1 db fix kamera	játszóteret északkeleti irányba
A játszótér észak-keleti sarka közvilágítási oszlopon	1 db fix kamera	játszóteret délnyugati irányba
Összesen:	4 db	

1. A Megfigyelendő területek: Nyírszőlős

Szőlőskert utca-Kollégium utca kereszteződés új oszlopon	2db fix kamera	Szőlőskert utcát nyugati és keleti irányba, valamint a kereszteződést
Arany János Gimnázium és Általános Iskola tornatermének Kollégium falán	1 db fix kamera	Kollégium utcát a tornateremtől északra
Sportpálya déli oldalán lévő világítási oszlopon	3 db fix kamera	délnyugati irányba a játszóteret és a mosdót, déli irányba a játszóteret és góriát, északi irányba a streetball pályát és sportpályát.
Összesen:	6 db	

14. 1. ütemben 2002-ben és 2008-ban telepített kamerák

Arany János utca Állomás tér sarok közvilágítási oszlopon	1 db forgó	Arany János utca Szarvas utca felé, Állomás tér
Szarvas utca-Kigyó utca körforgalom közvilágítási oszlopon	1 db forgó	Szarvas utca két irányba, Arany János utca állomás felé, Kigyó utca
Búza téri piaccsarnok előtti saját oszlopon	1 db forgó	Piaccsarnok előtti terület, Rákóczi utca két irányba
Rákóczi utca-Búza utca sarok saját oszlopon	1 db forgó	Búza téri nagy parkoló, Búza utca, Rákóczi utca két irányba
Móricz Zsigmond utca a Debreceni úti felüljárónál közvilágítási oszlopon	1db forgó	Móricz Zs. utca, Debreceni úti felüljáró
Petőfi utca-Széchenyi utca sarok, Park üzletháznál közvilágítási oszlopon	1 db forgó	Petőfi utca-Széchenyi utca kereszteződés
Petőfi téri autóbusszállomás területén közvilágítási oszlopon	2 db forgó	Autóbusszállomás területe
Vasútállomás előtti gombasornál közvilágítási oszlopon	1 db forgó	Vasútállomás előtti autóbussz megálló, Állomás téri gombasor
Vasútállomás főbejárata felett épület falán	1 db forgó	Vasútállomás főbejárata előtti terület, állomás tér
Vasútállomás utas váróterem épület falán	1 db forgó	váróterem területe
Vasútállomás 1-es vágány	1 db forgó	peront két irányba
Összesen:	12 db	
Mindösszesen:	309 db	

Általános indokolás

**a közterületi térfigyelő rendszerről szóló
22/2015. (X.30.) önkormányzati rendelet módosításáról szóló
.../..... (.....) önkormányzati rendelethez**

A hatályos szabályozás szerint közterületi térfigyelő rendszert a rendőrség és a közterület-felügyelet üzemeltethet. A létrehozandó közterületi térfigyelő rendszert önkormányzati rendeletben kell szabályozni, mely rendeletnek tartalmaznia kell - többek között-, hogy a kamerák hol helyezkednek el, milyen területet figyelnek meg.

Részletes indokolás

**a közterületi térfigyelő rendszerről szóló
22/2015. (X.30.) önkormányzati rendelet módosításáról szóló
.../..... (.....) önkormányzati rendelethez**

1.§-hoz

Nyíregyháza város meghatározott közterületein elhelyezett térfigyelő kamerák helyét és a megfigyelt területet jelöli ki.

2.§-hoz

A rendelet hatályba lépésének és hatályon kívül helyezésének időpontját határozza meg.