




Ügyiratszám: FŐÉP/2-25/2023.  
Ügyintéző: Telekfiné Bódi Mária

## ELŐTERJESZTÉS


a Közgyűléshez


Nyíregyháza 19/2005. (V.5.) önkormányzati rendelettel jóváhagyott helyi építési szabályzatának módosításáról és egységes szerkezetű szövegének megállapításáról szóló 21/2007. (VI. 12.) önkormányzati rendelet módosításához - MÓDOSÍTÁSOK V./2022., LEVA-TEAM KFT. - 1 terület, általános eljárás - szükséges vélemények kiértékelésének jóváhagyásáról

  
.....  
**Dr. Kovács Ferenc**  
Polgármester

  
.....  
**Kovács Rita**  
városi főépítész


törvényességi véleményezést végző  
személyek aláírása:

  
.....  
**Dr. Szemán Sándor**  
címzetes főjegyző

  
.....  
**Faragóné Széles Andrea**  
Jegyzői kabinet vezetője

### Véleményező bizottságok:

- Városstratégiai és Környezetvédelmi Bizottság



## Tisztelt Közgyűlés!

Nyíregyháza MJV Közgyűlésének Városstratégiai és Környezetvédelmi Bizottsága átruházott hatáskörében **MÓDOSÍTÁSOK V./2022. című dokumentáció alapján 1 területre vonatkozóan a 21/2023. (II.14.)** számú határozatával döntött a város 117/2005. (V.4.) sz. közgyűlési határozattal megállapított településszerkezeti tervének, valamint a 21/2007. (VI.12.) önkormányzati rendelettel jóváhagyott helyi építési szabályzatának és szabályozási tervének módosításáról.

Jelen módosításaink esetében a településszerkezetet meghatározó műszaki infrastruktúra főhálózat nem változik, új beépítésre szánt terület kijelölése történik zöld terület megszüntetésével, nem történik vízgazdálkodási, erdő- és természetközeli terület megszüntetése. A településtervek tartalmáról, elkészítésének és elfogadásának rendjéről, valamint egyes településrendezési sajátos jogintézményekről szóló 419/2021. (VII. 15.) Korm. rendelet VII-IX. Fejezet (a továbbiakban: Korm. rendelet) 62. § alapján a rendezési terv módosító eljárás az **általános eljárás szabályai szerint lefolytatható.**

A módosító eljárás 2022 decemberében FŐÉP/2383/2022. ügyiratszámon **1 területre** általános eljárás részeként indult meg. A 218/2009. (X. 6.) Korm. rendelet alapján az adatszolgáltatás kérés megtörtént, a 2/2005. (I. 11.) Korm. rendeletben meghatározott környezeti vizsgálat szükségességéről a jogszabályban meghatározott szervek véleményét megkértük. A megkérdezett környezet védelméért felelős szakigazgatási szervek **nem tartották szükségesnek** a környezeti vizsgálat elkészíttetését.

A Közgyűlés bizottságai feladatai és hatáskörei megállapításáról szóló 26/2019. (XII.20.) Önkormányzati rendelet 2. melléklet 13.5 pontja alapján a Városstratégiai és Környezetvédelmi Bizottságra ruházta át a 2/2005. (I.11.) Korm. rendelet 3.§-ában meghatározott tervekkel, illetve programokkal kapcsolatos környezeti vizsgálat szükségességére vonatkozó állásfoglalás kialakítását. Nyíregyháza MJV Közgyűlése Városstratégiai és Környezetvédelmi Bizottsága a beérkezett vélemények, észrevételek ismeretében **24/2023. (II.14.) sz. határozatában nem tartotta szükségesnek** a környezeti vizsgálat elkészíttetését.

A Korm. rendelet 64.§-a, valamint a Nyíregyháza MJV partnerségi egyeztetés szabályairól szóló 10/2017. (II.24.) önkormányzati rendelete alapján a teljes körű nyilvánosság biztosításának érdekében a véleményezési szakaszban 2023. január 30.-án lakossági fórumot tartottunk és ezután partnerségi egyeztetést hajtottunk végre. A fórumon és a partnerségi egyeztetés során nem fogalmazódott meg ellenvélemény.

A partnerségi véleményezésre beérkezett véleményeket kiértékeljük, a válaszadók a módosítást támogathatónak tartották. Az elektronikus úton és a személyesen lefolytatott lakossági fórumokra lakossági észrevétel, vélemény nem érkezett. A 26/2019. (XII.20.) önkormányzati rendelet 2. mellékletének 12.9. pontja szerint a Városstratégiai és Környezetvédelmi Bizottság átruházott hatáskörében dönt a településrendezési eszközök partnerségi egyeztetési eljárásainál a beérkezett vélemények elfogadásáról vagy el nem fogadásáról. A Városstratégiai és Környezetvédelmi Bizottság **25/2023. (II.14.) sz. határozatában elfogadta a beérkezett partnerségi véleményeket.**



2023 januárjában FŐÉP/2/2023. ügyiratszámom folytatódott az eljárás 1 területre vonatkozóan a véleményezési szakaszban. A Korm. rendelet 66. § (7) bekezdése alapján a 11. mellékletben meghatározott államigazgatási szerveknek és a Szabolcs-Szatmár-Bereg Megyei Önkormányzati Hivatalnak megküldtük véleményezésre az 1 területre vonatkozó véleményezési dokumentációt. A beérkezett vélemények kiértékelése megtörtént, melyet a 2. sz. melléklet tartalmaz.


A Korm. rendelet 66.§ (7) bekezdése szerint a véleményezést követően a beérkezett véleményeket ismertetni kell a képviselő-testülettel, amelyek elfogadásáról vagy el nem fogadásáról a képviselő-testület dönt.

Kérem Tisztelt Közgyűlést, hogy az előterjesztést megtárgyalva **a mellékelt határozat tervezetek alapján döntését meghozni szíveskedjen.**

Nyíregyháza, 2023. április 19.

Tisztelettel:

  
.....  
**Kovács Rita**  
**városi főépítész**



1. melléklet a FŐÉP/2-25/2023. sz. előterjesztéshez

Határozat-tervezet

Nyíregyháza Megyei Jogú Város  
Közigyelésének

...../2023. (..... ..) számú  
határozata

Nyíregyháza 19/2005. (V.5.) önkormányzati rendelettel jóváhagyott helyi építési szabályzatának módosításáról és egységes szerkezetű szövegének megállapításáról szóló 21/2007. (VI. 12.) önkormányzati rendelet módosításához – MÓDOSÍTÁSOK V./2022., 1 terület, általános eljárás - szükséges vélemények kiértékelésének jóváhagyásáról

**A Közigyelés**

az alábbi tárgyú folyamatban lévő rendezési terv módosítás esetében

- általános eljárásban 1 területen történő módosítás -

az előterjesztést megtárgyalta, a mellékelt államigazgatási szervek általi véleményeket megismerte, a mellékelt kiértékelést **elfogadja**.

**Utasítja:** a városi főépítést a tárgyi rendezési terv módosítás eljárásának tovább folytatására.

**Felelős:** Kovács Rita városi főépítész

**Határidő:** folyamatos

Nyíregyháza, 2023. április 27.

**Erről értesülnek:**

- 1.) a Közigyelés tagjai
- 2.) a címzetes főjegyző és a polgármesteri hivatal belső szervezeti egységeinek vezetői



## 2. sz. melléklet a FŐÉP/2-25/2023. számú előterjesztéshez

**Államigazgatási szervek véleményezésének kiértékelése -Módosítások V./2022. - 1 terület (FŐÉP/2-25/2023.) - általános eljárás, véleményezési szakasz**  
(a településtervek tartalmáról, elkészítésének és elfogadásának rendjéről, valamint egyes településrendezési sajátos jogintézményekről szóló 419/2021. (VII. 15.) Korm. rendelet 66.§ (7) bekezdés alapján)

	Államigazgatási szerv	Államigazgatási szerv véleménye	Tervezői válaszok
1	<b>Szabolcs- Szatmár- Bereg Megyei Kormányhivatal Állami Főépítési Iroda</b> 4400 Nyíregyháza, Hősök tere 5.	"A tárgyi településrendezési eszközök módosításához kapcsolódó véleményem: - Végső szakmai véleményezés során kérem benyújtani Rendelet 7. § (7) bekezdésében foglalt 59. § (2) d) szerinti döntést. - 2018. évi CXXXIX. Törvény 12. § (3) bekezdés szerint: - Új beépítésre szánt terület kijelölésével egyidejűleg a területnövekmény legkevesebb 5%-ának megfelelő kiterjedésű, legalább 50%-ában az újonnan kijelölt beépítésre szánt területtel kapcsolatban lévő zöldterületet, - gazdasági vagy különleges terület kijelölése esetén zöldterületet vagy védelmi célú erdőterületet - kell kijelölni. Ha a zöldterület vagy védelmi célú erdőterület kijelölése az új beépítésre szánt terület rendeltetése miatt az adott területen nem valósítható meg, akkor a zöldterületet vagy a védelmi célú erdőterületet a település arra alkalmas más területén kell kijelölni."	Nyíregyháza MJV Közgyűlésének Városstratégiai és Környezetvédelmi Bizottsága a 21/2023. (II.14.) számú határozatában hozzájárult a Rendelet 7.§ (7) bekezdésben foglalt 59. § (2) d) szerint a módosító eljárás megindításához. A záró szakaszban mellékeljük a kért bizottsági döntést. - A záró szakaszban a tervdokumentáció része lesz a 2018. évi CXXXIX. törvény 12. § (3) bekezdés szerint kijelölendő zöldterület vagy védelmi célú erdőterület. - A Rendelet 65. § szerinti partnerségi egyeztetések eredményét a záró szakaszban mellékeljük.
2	<b>Szabolcs-Szatmár-Bereg Megyei Kormányhivatal Környezetvédelmi, Természetvédelmi és Hulladékgazdálkodási Főosztály Komplex Engedélyezési, Természetvédelmi és Nyilvántartási Osztály</b> 4400 Nyíregyháza, Kölcsey u. 12-14., 4401 Nyíregyháza, Pf.: 246.	Határidőre válasz nem érkezett.	-
3	<b>Hortobágyi Nemzeti Park Igazgatóság</b> 4024 Debrecen, Sumen u. 2.	"A tervezett módosítást természetvédelmi szakmai szempontból elfogadhatónak tartjuk. A rendelkezésünkre álló információk alapján a módosítással érintett területen az ügy megítélése szempontjából meghatározó védett vagy fokozottan védett természeti értékről nincs tudomásunk. A megkeresésben szereplő, a tervezett módosítással érintett Nyíregyháza 31552/1 hrsz.-ú ingatlan a rendelkezésünkre álló adatok alapján nem képezi sem az országos jelentőségű védett természeti területek, sem az európai közösségi jelentőségű (Natura 2000) természetvédelmi rendeltetésű területek hálózatának a részét. Ugyanakkor a tervezett módosítással érintett földrészlet az éghajlat és környezet szempontjából előnyös mezőgazdasági gyakorlatokra nyújtandó támogatás igénybevételének szabályairól, valamint a szántóterület, az állandó gyepterület és az állandó kultúrával fedett földterület növénytermesztésre vagy legeltetésre alkalmas állapotban tartásának feltételeiről szóló 10/2015. (III. 13.) FM rendelet alapján, az állandó gyepterületnek képezi a részét."	A szakhatósági véleményt elfogadjuk, a nyilvántartott gyepterület településrendezési szemponttól nem releváns.
4	<b>Szabolcs-Szatmár-Bereg Megyei Katasztrófavédelmi Igazgatóság</b> 4400 Nyíregyháza, Erdő sor 5.	Határidőre válasz nem érkezett.	-
5	<b>Országos Vízügyi Főigazgatóság</b> 1253 Budapest,Pf. 56.	"a településtervek tartalmáról, elkészítésének és elfogadásának rendjéről, valamint egyes településrendezési sajátos jogintézményekről szóló 419/2021. (VII.15.) Korm. Rendelet kapcsán az Országos Vízügyi Főigazgatóság (a továbbiakban: OVF) véleményezésére minden esetben a 12 Vízügyi Igazgatóság (a továbbiakban: VIZIG) közül a működési területtel érintett VIZIG-et/VIZIG-eket kéri fel, mivel megfelelő részletzettségű információval és helyismerettel csak a területileg illetékes VIZIG-ek rendelkeznek.  Kérem a VIZIG/VIZIG-ek által benyújtásra kerülő véleményt az OVF véleményének is tekintsék."	Tervezői észrevételt nem igényel.
6	<b>Felső-Tisza-Vidéki Vízügyi Igazgatóság</b> 4400 Nyíregyháza, Széchenyi u. 19.	Az I-001384-008/2023 iktatószámú véleményében leírtak figyelembe vétele mellett kifogást nem emel.	A tervezési terület határos a Magyar Állam tulajdonában és a FETIVIZIG vagyonkezelésében lévő Nyírjestői (VIII/3) mellékággal, a csatorna jobb partján, azonban a módosítási terület nem érinti a csatornát. A csatorna partéleitől számított 6,0 m széles parti sáv biztosított a vízgazdálkodási szakfeladatok ellátása érdekében.
7	<b>Szabolcs- Szatmár- Bereg Megyei Kormányhivatal Népegészségügyi Főosztály Közegészségügyi Osztály</b> 4400 Nyíregyháza, Árok u. 41	Határidőre válasz nem érkezett.	-
8	<b>Budapest Főváros Kormányhivatala Országos Közúti és Hajózási Hatósági Főosztály Gyorsforgalmi Útügyi Osztály</b> 1138 Budapest,Váci u. 188., 1387 Budapest Pf.1007.	Határidőre válasz nem érkezett.	-
9	<b>Innovációs és Technológiai Minisztérium Közlekedési Hatóság Vasúti Hatósági Főosztály</b> 1387 Budapest 62.,Pf. 30.	Határidőre válasz nem érkezett.	-
10	<b>Innovációs és Technológiai Minisztérium Léginavigációs és Repülőtéri Hatósági Főosztály</b> 1440 Budapest, Pf.: 1.	Határidőre válasz nem érkezett.	-
11	<b>Honvédelmi Minisztérium Állami Légügyi Főosztály mint katonai Légügyi Hatóság</b> 1055 Budapest, Balaton u. 7-11. sz., Levelezési cím: 1885 Budapest, Pf.: 25.	Észrevételt nem tesz, kifogást nem emel.	Tervezői észrevételt nem igényel.

12	<b>Szabolcs-Szatmár-Bereg Megyei Kormányhivatal Közlekedési, Műszaki Engedélyezési és Fogyasztóvédelmi Főosztály Ütügyi Osztály</b> 4400 Nyíregyháza, Hatzel tér 10.	Határidőre válasz nem érkezett.	-
13	<b>Budapest Főváros Kormányhivatala Építésügyi és Örökségvédelmi Főosztály Örökségvédelmi Osztály</b> 1056 Budapest, Váci u. 62-64, Postacím: 1364 Budapest, Pf.:234	Határidőre válasz nem érkezett.	-
14	<b>Szabolcs-Szatmár-Bereg Vármegyei Kormányhivatal Építésügyi és Örökségvédelmi Főosztály Építésügyi és Örökségvédelmi Osztály</b> 4400 Nyíregyháza, Hősök tere 5. „B” ép.	A módosításokkal érintett területen nyilvántartott régészeti lelőhely, műemlék, műemléki terület nem található. A tervezett módosítások a kulturális örökségvédelem érdekeit nem sértik. A tervezett módosítások ellen nem emelek kifogást.	Tervezői észrevételt nem igényel.
15	<b>Szabolcs-Szatmár-Bereg Megyei Kormányhivatal Földhivatali Főosztály Földügyi Igazgatási Osztály</b> 4400 Nyíregyháza, Báthory u. 13.	A dokumentációban foglaltak szerint termőföldet érintő jelentős hatást nem feltételezve földvédelmi szempontból kifogást nem emel, ahhoz hozzájárul.	Tervezői észrevételt nem igényel.
16	<b>Hajdú-Bihar Vármegyei Kormányhivatal Agrárügyi Főosztály Erdőfelügyeleti Osztály</b> 4024 Debrecen, Kossuth u. 12-14	A tervezett módosításhoz hozzájárul, szakmai előírást, követelményt nem tesz.	Tervezői észrevételt nem igényel.
17	<b>Honvédelmi Minisztérium Hatósági Főosztály mint honvédelmi szakhatóság</b> 1055 Budapest, Balaton u. 7-11. sz., Levelezési cím: 1555 Budapest, Pf.: 70.	Észrevételt nem tesz.	Tervezői észrevételt nem igényel.
18	<b>Szabolcs-Szatmár-Bereg Megyei Rendőr-Főkapitányság Rendészeti Igazgatóság Közlekedésrendészeti Osztály</b> 4400 Nyíregyháza, Bujtos u. 2.	Határidőre válasz nem érkezett.	-
19	<b>Szabályozott tevékenységek Felügyeleti Hatósága Bányászati és Gázipari Főosztály Miskolci Bányafelügyeleti Osztály</b> 3527 Miskolc, Soltész Nagy K. u. 5.	Határidőre válasz nem érkezett.	-
20	<b>Nemzeti Média- és Hírközlési Hatóság - Debreceni hatósági iroda</b> 4025 Debrecen, Hatvan utca 43.	Kifogást nem emel.	Tervezői észrevételt nem igényel.
21	<b>Országos Atomenergia Hivatal Nukleáris Biztonsági Igazgatósága</b> 1539 Budapest, Pf. 676.	Határidőre válasz nem érkezett.	-
22	<b>Budapest Főváros Kormányhivatala Népegészségügyi Főosztály Közegészségügyi Osztály 1.</b> 1550 Budapest, Pf. 203.	A módosítások alá vont területeken természetes gyógtényező érintettsége nem áll fenn, ezért jelen esetben a BFKH véleményezési lehetőséggel nem rendelkezik.	Tervezői észrevételt nem igényel.
23	<b>Nyíregyháza Rendőrkapitányság Közrendvédelmi és Határrendészeti Osztály</b> 4400 Nyíregyháza, Stadion u. 1-5.	Határidőre válasz nem érkezett.	-
24	<b>Szabolcs-Szatmár-Bereg Megyei Önkormányzati Hivatal Megyei Főépítész</b> 4400 Nyíregyháza, Hősök tere 5.	Határidőre válasz nem érkezett.	-

3. sz. melléklet a FŐÉP/2-25/2023. számú előterjesztéshez

2022. február

# NYÍREGYHÁZA MEGYEI JOGÚ VÁROS

## Településrendezési eszközeinek módosítása

**Eljárás megnevezése:**  
MÓDOSÍTÁSOK V./2022. – LEVA-TEAM KFT.

**Eljárás típusa:**  
Általános eljárás  
(419/2021. (VII. 15.) Korm. rendelet alapján)  
Véleménykérő dokumentáció





**ALÁÍRÓLAP**

**NYÍREGYHÁZA MEGYEI JOGÚ VÁROS**

**Teljes eljárás, véleményezési dokumentáció**

**Terv készítő:** Nyíregyháza Megyei Jogú Város Polgármesteri Hivatala  
Főépítészeti Osztály


**Tervezők:**

  
.....  
**Labbancz András**  
okleveles településmérnök  
TT/15-0378

**Városi főépítész:**

  
.....  
**Kovács Rita**  
városi főépítész

**Tervező munkatársak:**

  
.....  
**Kovács Rita**  
építésmérnök  
városépítési –városgazdálkodási  
szakmérnök

  
.....  
**Kukucska Zsolt**  
okleveles építőmérnök

  
.....  
**Telekfiné Bódi Mária**  
okleveles településmérnök

  
.....  
**Máriás Éva**  
okleveles településmérnök



NYÍREGYHÁZA MEGYEI JOGÚ VÁROS  
Településrendezési Tervének  
- módosításához -  
**Általános eljárás – Véleménykérő dokumentáció**

*MÓDOSÍTÁSOK V./2022. – LEVA-TEAM KFT.*

Tartalomjegyzék

<b>1</b>	<b>Előzmény.....</b>	<b>7</b>
1.1	Hatályban lévő településrendezési eszközeink.....	7
1.2	Átnézeti térkép.....	7
1.3	Átnézeti térkép – kivágatok.....	7
1.4	Módosítással érintett beavatkozási pontok.....	8
1.5	Helyszín, környezet és a fejlesztés bemutatása.....	9
<b>2</b>	<b>Beavatkozási pontok ismertetése.....</b>	<b>12</b>
<b>3</b>	<b>Településszerkezeti módosítások.....</b>	<b>13</b>
<b>4</b>	<b>Alátámasztó munkarész.....</b>	<b>17</b>
4.1	Főépítész nyilatkozat.....	17
4.2	Településképi rendelettel összefüggő, a szabályozás kialakítására vonatkozó észrevételek.....	18
4.3	Új beépítésre szánt területek kijelölésére vonatkozó nyilatkozat.....	19
<b>5</b>	<b>Szabályozási módosítások.....</b>	<b>20</b>
<b>6</b>	<b>A településrendezési eszközök tervezett módosítása és a hatályos területrendezési tervek közötti kapcsolat bemutatása.....</b>	<b>24</b>
6.1	A magasabb rendű tervekkel való összhang igazolásához nyilatkozat.....	24
6.2	Övezeti lehatárolás.....	25
6.3	Rajzi mellékletek.....	26

Ügyiratszám: FŐÉP/2- /2023.

NYÍREGYHÁZA MJV POLGÁRMESTERI HIVATALA

4401 Nyíregyháza, Kossuth tér 1. Pf. 83.

Telefon: (42) 524-550 Fax: (42)310-647



**Nyíregyháza Megyei Jogú Város  
Polgármesterének**

**31/2021. (VI.10.) számú  
Nyíregyháza Megyei Jogú Város Közgyűlése  
Városstratégiai és Környezetvédelmi Bizottságának  
hatáskörében eljárva meghozott  
h a t á r o z a t a**

**Nyíregyháza 19/2005. (V.5.) önkormányzati rendelettel jóváhagyott helyi építési szabályzatának  
módosításáról és egységes szerkezetű szövegének megállapításáról szóló 21/2007. (VI. 12.)  
önkormányzati rendelet módosítására**

(A rendezési terv módosítási kérelmeinek 2021. év júniusi megindítása)

**A Polgármester**

a veszélyhelyzet kihirdetéséről szóló 27/2021. (I. 29.) Korm. rendelet alapján kihirdetett veszélyhelyzetre tekintettel a katasztrófavédelemről és a hozzá kapcsolódó egyes törvények módosításáról szóló 2011. évi CXXVIII. törvény 46.§ (4) bekezdésében és az Épített környezet alakításáról és védelméről szóló többször módosított 1997. évi LXXVIII. törvény 9/B § (2) bekezdés a) pontjában kapott felhatalmazás alapján és Nyíregyháza MJV Közgyűlésének a 26/2019. (XII.20.) önkormányzati rendelet 2. mellékletének 12.8. pontjában kapott felhatalmazása alapján Nyíregyháza Megyei Jogú Város Önkormányzata Városstratégiai és Környezetvédelmi Bizottsága feladat- és hatáskörében eljárva

1. Nyíregyháza MJV helyi építési szabályzata és szabályozási terve módosításának elkészítéséhez **hozzájárul.**

2. A módosítások az alábbi területeket érintik:

- 01878/4 hrsz.-ú ingatlan belterületi határ módosítása a Szilvavölgy Lakóparkban,
- a Botanikus Kert beépítési előírásainak módosítása,
- Sóstógyógyfürdő sajátos előírású területének lehatárolása,
- a Déli Ipari Parkban lévő 31552/1 hrsz.-ú ingatlan egy részének Közparkból (Z) egyéb ipari gazdasági övezetbe (Ge) sorolása.

3. A Polgármester **utasítja** a városi főépítészt, hogy a településrendezési tervek módosításának elkészítéséről intézkedjen, és a 314/2012.(XI. 08.) Korm. rendelet 32.§-ában meghatározott egyeztetési eljárás lebonyolítása után a terv módosítását Közgyűlésre terjessze elő.

Felelős: Kovács Rita városi főépítész.

Nyíregyháza, 2021. június 10.



**Erről értesülnek:**

1.) a címzetes főjegyző és a polgármesteri hivatal belső szervezeti egységeinek vezetői



**Nyíregyháza Megyei Jogú Város Közgyűlése  
Városstratégiai és Környezetvédelmi Bizottsága**

**24/2023(II. 14) számú  
h a t á r o z a t a**

**Nyíregyháza MJV szabályozási tervének és helyi építési szabályzatának  
módosításával kapcsolatos állásfoglalásra a 2/2005. (I. 11.) Korm. rendelet alapján  
a környezeti vizsgálat szükségességéről  
(MÓDOSÍTÁSOK V./2022 – 1 terület, általános egyeztetési eljárás)**

**A Bizottság**


a 419/2021. (VII. 15.) Korm. rendelet szerint folyamatban lévő alábbi rendezési terv módosítás esetében:

- általános eljárásban MÓDOSÍTÁSOK V./2022 néven 1 területen történő módosítás –

a 2/2005. (I. 11.) Korm. rendelet alapján beérkezett véleményeket megismerte, melyek alapján a környezeti vizsgálat elkészítését **nem tartja szükségesnek**.

Amennyiben a környezetvédelemért felelős szervek véleménye ettől eltér - a Korm. rend. 5 §.(1) bekezdése alapján - az érdekek tisztázására megbeszélést kell tartani az érintettekkel.

**Nyíregyháza, 2023. február 14.**

  
**Tormási Géza**  
bizottság elnök

**Erről értesülnek:**

- 1.) a Közgyűlés tagjai
- 2.) a címzetes főjegyző és a polgármesteri hivatal belső szervezeti egységeinek vezetői



**Nyíregyháza Megyei Jogú Város Közgyűlése  
Városstratégiai és Környezetvédelmi Bizottsága**

**25/2023. (II.14) számú  
h a t á r o z a t a**

**Nyíregyháza 19/2005. (V.5.) önkormányzati rendelettel jóváhagyott helyi építési szabályzatának módosításáról és egységes szerkezetű szövegének megállapításáról szóló 21/2007. (VI. 12.) önkormányzati rendelet módosításához szükséges partnerségi vélemények kiértékelésének jóváhagyására (MÓDOSÍTÁSOK V./2022. - 1 terület, általános egyeztetési eljárás)**

**A Bizottság**

a 419/2021. (VII. 15.) Korm. rendelet szerint folyamatban lévő alábbi rendezési terv módosítás esetében

- általános egyeztetési eljárásban 1 területen -

az előterjesztést megtárgyalta, a 10/2017. (II.24.) önkormányzati rendelet alapján megtartott lakossági fórumokra és partnerségi egyeztetésre beérkezett véleményeket megismerte és a mellékelt kiértékelést **elfogadja**.

**Utasítja:** a Főépítési Osztályt a tárgyi rendezési terv módosítás eljárásának tovább folytatására.

**Felelős:** Kovács Rita városi főépítész

**Határidő:** folyamatos

**Nyíregyháza, 2023. február**

**Tormási Géza  
bizottság elnöke**

**Erről értesülnek:**

1.) a címzetes főjegyző és a polgármesteri hivatal belső szervezeti egységeinek vezetői



**Nyíregyháza Megyei Jogú Város  
Közigyűlésének**

**4/2023. (II.16.) számú**

**h a t á r o z a t a**

**a Nyíregyháza Megyei Jogú Város Településszerkezeti tervének jóváhagyásáról szóló 117/2005. (V. 4.) számú határozatának és a 19/2005. (V.5.) önkormányzati rendelettel jóváhagyott helyi építési szabályzatának módosításáról és egységes szerkezetű szövegének megállapításáról szóló 21/2007. (VI. 12.) önkormányzati rendelet módosításához szükséges újonnan beépítésre szánt terület kijelöléséről  
(Nyíregyháza, 31552/1 hrsz-ú ingatlan)**

**A Közigyűlés**

Magyarország Alaptörvénye 32. cikk (1) bekezdés b) pontja, Magyarország helyi önkormányzatairól szóló 2011. évi CLXXXIX. törvény 13. § (1) bekezdés 1. pontjában meghatározott feladatkörében eljárva, az épített környezet alakításáról és védelméről szóló 1997. évi LXXVIII. törvény (továbbiakban: Étv) 7. § (3) e) pontja alapján az alábbi határozatot hozza:

Nyíregyháza Megyei Jogú Város Önkormányzat Közigyűlése igazolja, hogy új beépítésre szánt terület kijelölése történik Nyíregyháza déli részén a Keleti I. utca – Északi I. utca – Keleti II. utca – 31553/1 hrsz.-ú csatorna által határolt tömbben a 31552/1 hrsz.-ú ingatlanon. A terület növelésével olyan használati célra fog növekedni a beépítésre szánt terület, amilyen célra a város már beépítésre kijelölt területén belül nincs megfelelő terület.

**Felelős:** Dr. Kovács Ferenc polgármester, Kovács Rita városi főépítész

  
**Dr. Kovács Ferenc**  
polgármester



  
**Dr. Szemán Sándor**  
címetes főjegyző

**Erről értesülnek:**

- 1./ a Közigyűlés tagjai
- 2./ a Címetes Főjegyző és a Polgármesteri Hivatal belső szervezeti egységeinek vezetői



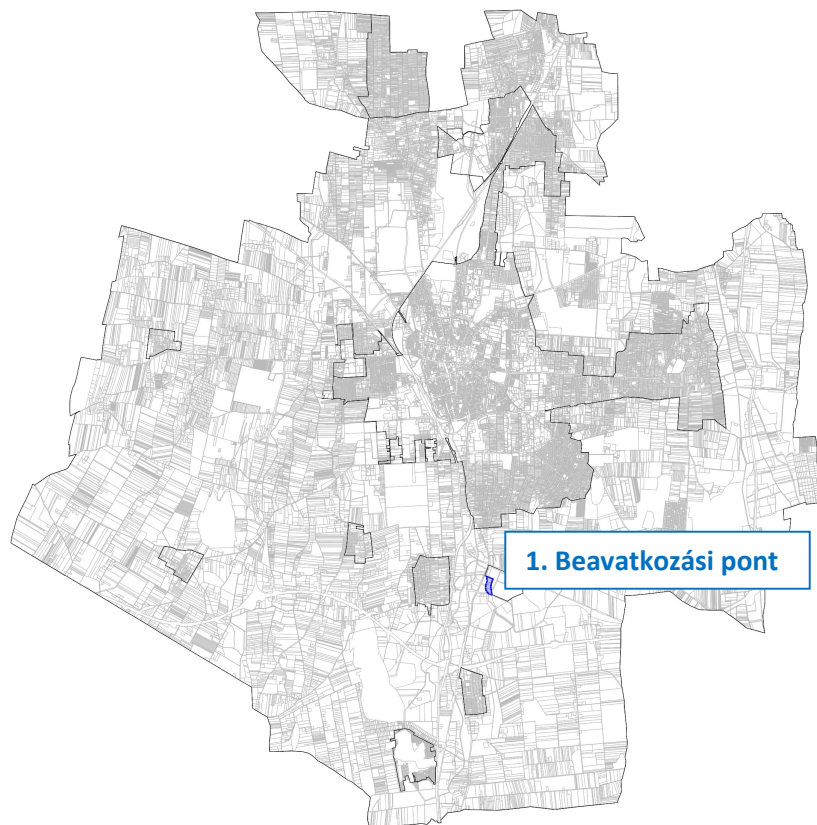
## 1 Előzmény

### 1.1 Hatályban lévő településrendezési eszközeink

117/2005. (V.4) sz. határozattal elfogadott településszerkezeti tervének és leírásának elfogadásáról

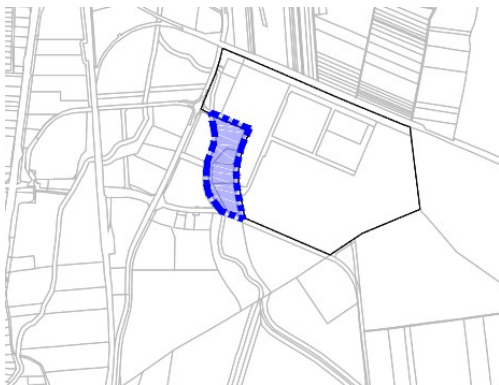
21/2007. (VI. 12.) sz. KGY rendelettel elfogadott Nyíregyháza Város Helyi Építési Szabályzatáról és Szabályozási tervének elfogadásáról

### 1.2 Átnézeti térkép



### 1.3 Átnézeti térkép – kivágatok

#### 1. Beavatkozási pont





#### 1.4 Módosítással érintett beavatkozási pontok

Sorsz.	Módosítás megindításáról szóló határozat száma	Szelvény-szám	Tervezési területek	Módosítás tárgya
1.		15	Keleti I. utca – Északi I. utca – Keleti II. utca – 31553/1 hrsz.-ú csatorna	A LEVA-TEAM Kft. fejlesztési elképzeléseinek megvalósíthatósága érdekében a tulajdonukban lévő Nyíregyháza 31552/1 hrsz.-ú ingatlan egy részének Közpark zónából (Z) Egyéb ipari gazdasági zónába (Ge) történő átsorolása a Nyíregyháza MJV Közgyűlésének <b>122/2022. (VII.21.)</b> számú önkormányzati határozatával, valamint a <b>17/2022. (VII.22.)</b> számú önkormányzati rendeletével elfogadásra került. A tervezés során kiderült, hogy a fejlesztéshez szükséges új csarnoképület megépítéséhez nem elegendő az előzetesen becsült terület ezért szükséges a módosított terület további bővítése.



### 1.5 Helyszín, környezet és a fejlesztés bemutatása

Nyíregyháza déli részén a Keleti I. utca – Északi I. utca – Keleti II. utca – 31553/1 hrsz.-ú csatorna által határolt tömbben helyezkedik el a tervezési terület.



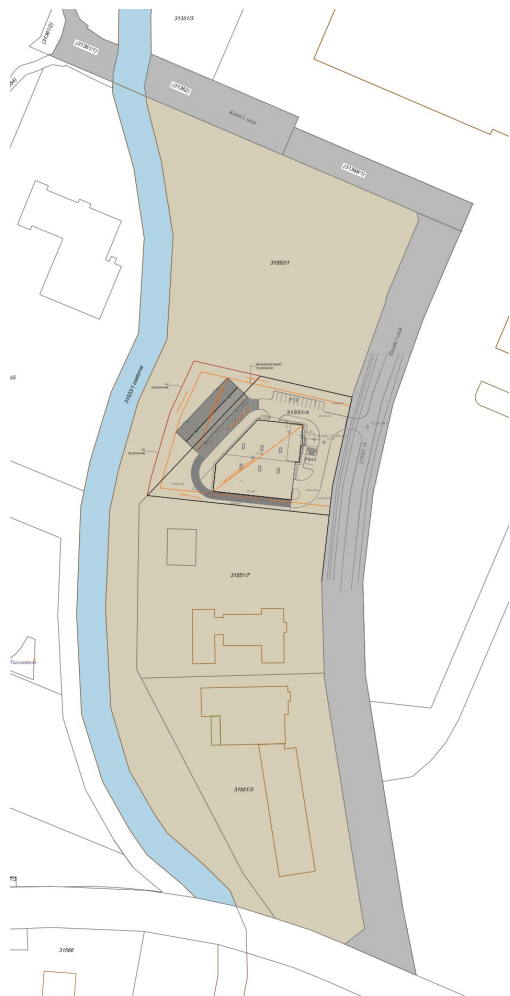
(Forrás: <https://earth.google.com/web/>)

A LEVA-TEAM Kft. fejlesztési elképzeléseinek megvalósíthatósága érdekében a tulajdonukban lévő Nyíregyháza 31552/1 hrsz.-ú ingatlan egy részének Közpark zónából (Z) Egyéb ipari gazdasági zónába (Ge) történő átsorolása a Nyíregyháza MJV Közgyűlésének 122/2022. (VII.21.) számú önkormányzati határozatával, valamint a 17/2022. (VII.22.) számú önkormányzati rendeletével elfogadásra került.

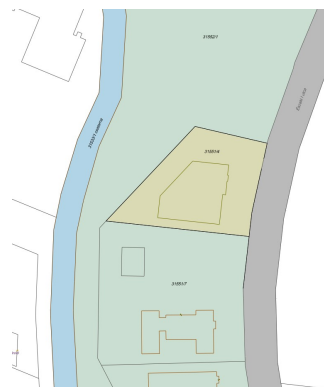
A tervezés során kiderült, hogy a fejlesztéshez szükséges új csarnoképület megépítéséhez nem elegendő az előzetesen becsült terület ezért szükséges a módosított terület további bővítése.



### A telephely bővítésének időbeli bemutatása



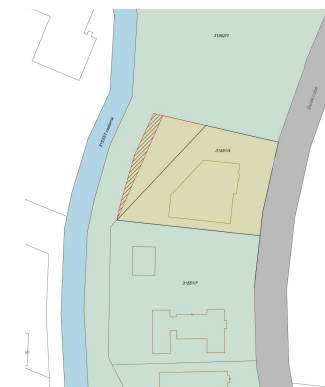
*Jelenleg tervezett fejlesztés*



*2021. novemberében hatályos állapot*



*Nyíregyháza MJV Közgyűlésének 122/2022. (VII.21.) sz. önk. határozatával, valamint a 17/2022. (VII.22.) önk. rendeletével elfogadásra került módosítás*



*Jelen módosításunkhoz kapcsolódó tervezett bővítés (372 m<sup>2</sup>)*



<b>Jelenlegi szabályozás</b>	
Övezeti kód	<b>Z</b>
Terület-felhasználás	I. rendű nem közlekedési és nem vízgazdálkodási célú közterület (zöldterület, egészségügyi és véderdő)
Építészeti karakter	-
Építési övezet kialakult-e	-
Beépítési mód	-
Megengedett legkisebb telekméret	-
Megengedett legnagyobb beépítettség	-
Megengedett építménymagasság	-

**A helyi építési szabályzat 12. § értelmében:**

„KÖZPARK –KÖZTÉR ZÓNA (Z, Z-KK)

(1) A közparkok –közterek (közterek) céljára kijelölt területen a terület min. 50%-át zöldfelülettel, ill. vízfelülettel fedetten kell kialakítani, amennyiben szabályozási terv ettől eltérően nem rendelkezik. A közparkon, köztéren belül felszíni víztározók, dísztavak, szökőkutak létesíthetők.

(2) A területen a pihenést és a testedzést szolgáló építmény (sétaút, pihenőhely, tornapálya, köztéri szobor, gyermekjátszótér, nyilvános WC) helyezhető el.

(3) A területnek közútról, köztérről közvetlenül megközelíthetőnek kell lennie.

(4) A zóna területén épület és építmény újonnan nem helyezhető el, kivéve a zóna alapvető rendeltetését biztosító, annak működtetéséhez településképi eljárással igazolt építmények (mint pl. zenepavilon, esőbeálló, ideiglenes, a működtetésére nézve 90 napot meg nem haladó időtartamig helyet foglaló mobil – nem pavilon – árusítóhely), a terület 0,5 %-a összterület mértékéig.

(5) A területen

a) terepszint alatti garázsok közpark vagy köztér területén elhelyezhetők (kivéve Sóstógyógyfürdő területén, ahol ezek nem helyezhetők el), melyeket legalább 50 cm földtakarással kell ellátni,

b) a terepszint alatti garázsok földtakarással együtt is legfeljebb 1,0 m-rel emelkedhetnek a terepcsatlakozás fölé.

c) A terepszint alatti garázsok vagy parkolók részére építési telket kell kialakítani. A garázs fölötti zöldterületet közterületként kell kezelni.”

<b>Tervezett szabályozás</b>	
Övezeti kód	<b>Ge 711665</b>
Terület-felhasználás	Egyéb ipari gazdasági zóna
Építészeti karakter	egyéb
Építési övezet kialakult-e	nem kialakult
Beépítési mód	szabadonálló - telepszerű
Megengedett legkisebb telekméret	1500 m <sup>2</sup>
Megengedett legnagyobb beépítettség	50%
Megengedett építménymagasság	7,5-9,5 m

**A helyi építési szabályzat 8. § (4) bekezdése értelmében:**

„(4) Egyéb ipari zóna (Ge)

a) A terület a védőtávolságot nem igénylő, jellemzően ipari, energiaszolgáltatási és településgazdálkodási telephelyek elhelyezésére szolgál.

b) A területen újonnan nem telepíthetők:

- egyházi, oktatási, egészségügyi, szociális intézmények,

c) meglévő épületek a b. pont szerinti funkciókra nem alakíthatók át.”

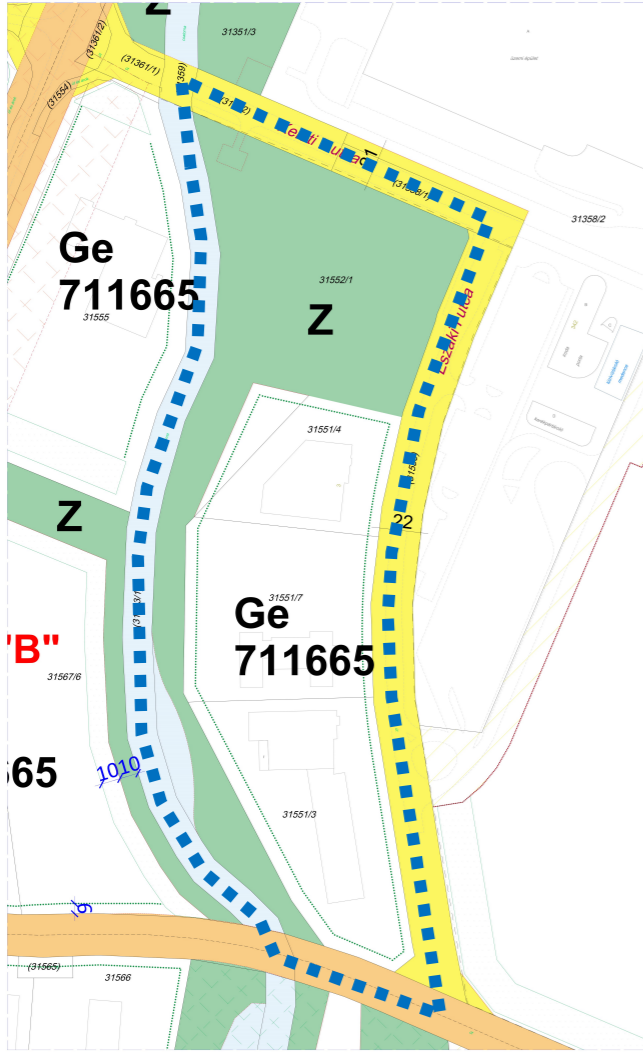
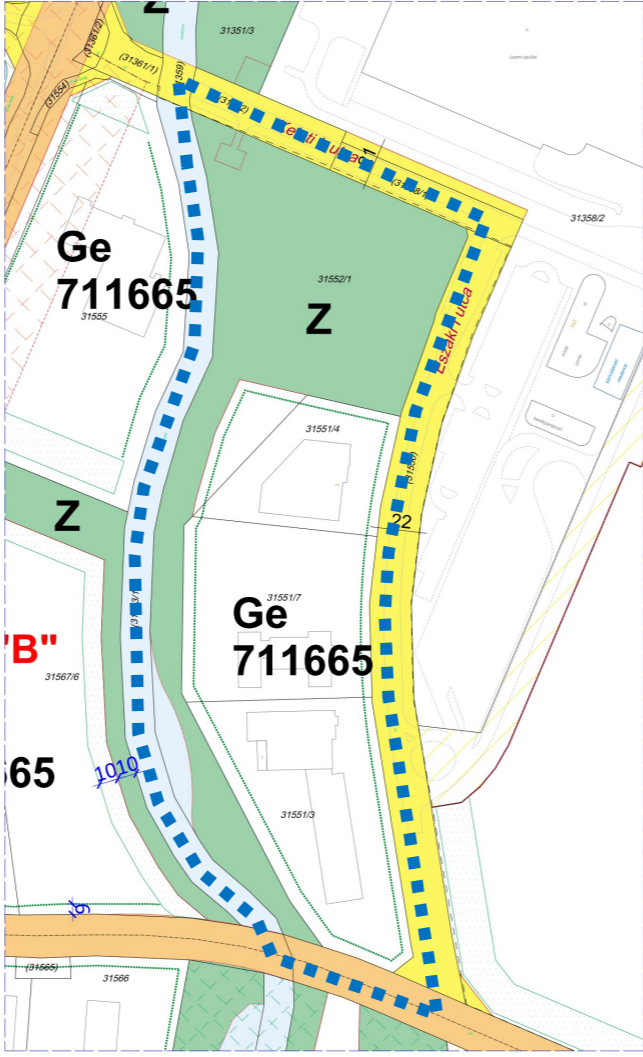
Ügyiratszám: FŐÉP/2- /2023.

NYÍREGYHÁZA MJV POLGÁRMESTERI HIVATALA

4401 Nyíregyháza, Kossuth tér 1. Pf. 83.

Telefon: (42) 524-550 Fax: (42)310-647

2 Beavatkozási pontok ismertetése

	Módosításra kijelölt terület	Módosítás célja és tárgya	Jelenlegi területhasználat	Hatályos területhasználat, övezet, HÉSZ	Terület (ha)	Biológiai aktivitási érték	Tervezett területhasználat, övezet, HÉSZ	Terület (ha)	Biológiai aktivitási érték	Egyéb szabályozási módosítás, megjegyzés
1.	Nyíregyháza Keleti I. utca – Északi I. utca – Keleti II. utca – 31553/1 hrsz.-ú csatorna által határolt terület.	A Nyíregyháza 31552/1 hrsz.-ú ingatlan egy részének Közpark zónából (Z) Egyéb ipari gazdasági zónába (Ge) történő módosítása valósul meg.	„kivett udvar és távközlési bázisállomás”	Közpark zóna	0,037	-	- Egyéb ipari, gazdasági zóna (Ge)	0,037	-	-
		<p>Hatályos szabályozási terv kivonata</p>  <p>„Készült az állami alapadatok felhasználásával”</p>		<p>Tervezett szabályozási terv kivonata</p>  <p>„Készült az állami alapadatok felhasználásával”</p>		<p><b>HATÁSOK</b></p> <p><b>A népesség demográfiai változása, lakásszükséglete:</b> Nem változik, hatása nincs.</p> <p><b>A népesség fizikai, szellemi és lelki igényei:</b> Nem változik, hatása nincs.</p> <p><b>A helyi népesség identitásának erősítése, kulturális örökség megőrzése:</b> Nem változik, hatása nincs.</p> <p><b>A népesség megélhetését biztosító gazdasági érdekek:</b> Nem változik, hatása nincs.</p> <p><b>A helyi társadalmi-gazdasági és infrastrukturális egyenlőtlenségek csökkentése:</b> A módosítás a város infrastrukturális hálózatában változást nem okoz.</p> <p><b>Megfelelő színvonalú közlekedés kialakítása:</b> Nem változik, hatása nincs.</p> <p><b>Lakó- és munkakörülmények:</b> Nem változik, hatása nincs.</p> <p><b>Építészeti és régészeti örökség védelme:</b> Nem változik, hatása nincs.</p> <p><b>Környezet-, természet- és tájvédelem:</b> A közelben építészeti örökség nem található. Ismert régészeti örökség által nem érintett területet.</p> <p><b>Tájhasználat, tájszerkezet védelme:</b> Nem változik, hatása nincs.</p> <p><b>Területtel, termőfölddel való takarékos gazdálkodás:</b> Termőföld más célú hasznosítása nem történik.</p> <p><b>Természeti adottságok gyógyászati hasznosítása:</b> Nem változik, hatása nincs.</p> <p><b>Honvédelem, nemzetbiztonság, katasztrófavédelem érdekei:</b> Nem változik, hatása nincs.</p> <p><b>Ásványvagyon-gazdálkodás érdekei:</b> Nem változik, hatása nincs.</p> <p><b>Infrastrukturális erőforrások kihasználása:</b> Nem változik, hatása nincs.</p> <p><b>Zöldfelület-, környezet- és természetkímélő fejlesztések támogatása:</b> A tényleges használatot nem változtatja meg, hatása nincs.</p>				



### 3 Településszerkezeti módosítások

Határozat-tervezet

**Nyíregyháza Megyei Jogú Város  
Közgyűlésének  
...../2023. (...) önkormányzati  
határozata**

**Nyíregyháza Megyei Jogú Város településszerkezeti terve és a szerkezeti terv leírás  
módosításának jóváhagyására**

#### **A Közgyűlés**

az Épített környezet alakításáról és védelméről szóló többször módosított 1997. évi LXXVIII. törvény 9/B § (2) bekezdés a) pontjában kapott felhatalmazás alapján

- a ...../2023. (...) számú határozattal módosított és kiegészített településszerkezeti tervi leírást az alábbiak szerint módosítja:

- a Nyíregyháza MJV Polgármesteri Hivatalának Főépítési Osztálya által készített FŐÉP/2/2023. törzsszámú, 1 beavatkozási területre vonatkozó tervét figyelembe véve a város közigazgatási területére elfogadott településszerkezeti tervének módosítását a mellékelt településszerkezeti terv szerint **jóváhagyja**.

**Nyíregyháza, 2023.**

#### **Erről értesülnek:**

- 1.) a Közgyűlés tagjai
- 2.) a címzetes főjegyző és a polgármesteri hivatal belső szervezeti egységeinek vezetői



## Nyíregyháza Megyei Jogú Város Településszerkezeti Terv - Jelmagyarázat

Területfelhasználás		Számtérület-sűrűség m <sup>2</sup> /m <sup>2</sup>	Közművesítettség	Leírás
Kód	Jel			
1.1	Ln	1,5	Teljes	Nagyvárosias lakóterület
1.2	Lk	1,2	Teljes	Kisvárosias lakóterület
1.3	Lke	0,35	Teljes	Kertvárosias lakóterület
1.4	Lf	0,2	Részleges	Falusias lakóterület
2.1	Vt	0,9	Teljes	Településközponti vegyes terület
2.2	Vk	1,1	Teljes	Központi vegyes terület
3.1	Gk	0,6	Teljes	Kereskedelmi-, szolgáltató gazdasági terület
3.2	Gip	0,5	Teljes	Zavaró hatású ipari gazdasági terület
3.3	Ge	0,5	Teljes	Egyéb ipari gazdasági terület
4.1	Üü	0,3	Teljes	Üdülőházas üdülőterület
4.2	Üh	0,15	Teljes	Hétfélgépi üdülőterület
5.1	Kke	0,6	Teljes	Különleges kereskedelmi célú terület
5.2.1	Ki	0,6	Teljes	Különleges intézményi terület >=10% beépítettséggel
5.2.2	Kiö	0,05	Teljes	Különleges intézményi terület <10% beépítettséggel
5.4	Kho	0,2	Részleges	Különleges honvédelmi terület
5.5	Kh	0,01	Részleges	Különleges hulladék elhelyezésére szolgáló terület
5.6	Kk	0,15	Részleges	Különleges városüzemeltetési célokat szolgáló kertészeti terület
5.7	Kkö	0,25	Teljes	Különleges közlekedési terület
5.8.	K-En			Megülő energiaforrás hasznosításának céljára szolgáló terület
5.9	K-t			Különleges beépítésre nem szánt temető
6.1.0	KÖÁ			Általános közlekedési terület
6.2.0	KÖV			Vasúti közlekedési terület
7.0	Z			Zöldterület
8.1.0	Ee			Egészségügyi- turisztikai célú erdő
8.2.0	Ev			Védelmi célú erdő
8.3.0	Eg			Gazdasági célú erdő
9.1.0	Mk			Mezőgazdasági kertés terület
9.2.0	Má			Mezőgazdasági általános terület
9.3.0	Mko			Mezőgazdasági korlátozott használatú terület
10	Vg			Vízgazdálkodási terület
				Kereskedelmi- szolgáltató sáv
				Közpark jellegű zóldsáv
				Erdő jellegű zóldsáv
				Tartalék temető

Művi értékvédelem	Intézmények																																																				
	Régészeti terület		Helyi védettségű telekszerkezet		Igazgatási központ		Oktatási központ- főiskola		Művelődési központ		Egyházi központ		Kórház		Kereskedelmi (bevásárló) központ		Piac		Vásárváros		Kiránduló központ		Turisztikai alközpont		Arborétum, botanikus kert		Vadspark		Lovaglás		Sportközpont		Szabadidőközpont		Strand		Termálközpont		Vidámpark		Élménypark		Kemping		Szálloda		Temető		Kegeleti park		Kilátó		Egészségügyi központ
	Helyi védettségű telekszerkezet		Igazgatási központ		Oktatási központ- főiskola		Művelődési központ		Egyházi központ		Kórház		Kereskedelmi (bevásárló) központ		Piac		Vásárváros		Kiránduló központ		Turisztikai alközpont		Arborétum, botanikus kert		Vadspark		Lovaglás		Sportközpont		Szabadidőközpont		Strand		Termálközpont		Vidámpark		Élménypark		Kemping		Szálloda		Temető		Kegeleti park		Kilátó		Egészségügyi központ		
	Igazgatási központ		Oktatási központ- főiskola		Művelődési központ		Egyházi központ		Kórház		Kereskedelmi (bevásárló) központ		Piac		Vásárváros		Kiránduló központ		Turisztikai alközpont		Arborétum, botanikus kert		Vadspark		Lovaglás		Sportközpont		Szabadidőközpont		Strand		Termálközpont		Vidámpark		Élménypark		Kemping		Szálloda		Temető		Kegeleti park		Kilátó		Egészségügyi központ				
	Oktatási központ- főiskola		Művelődési központ		Egyházi központ		Kórház		Kereskedelmi (bevásárló) központ		Piac		Vásárváros		Kiránduló központ		Turisztikai alközpont		Arborétum, botanikus kert		Vadspark		Lovaglás		Sportközpont		Szabadidőközpont		Strand		Termálközpont		Vidámpark		Élménypark		Kemping		Szálloda		Temető		Kegeleti park		Kilátó		Egészségügyi központ						
	Művelődési központ		Egyházi központ		Kórház		Kereskedelmi (bevásárló) központ		Piac		Vásárváros		Kiránduló központ		Turisztikai alközpont		Arborétum, botanikus kert		Vadspark		Lovaglás		Sportközpont		Szabadidőközpont		Strand		Termálközpont		Vidámpark		Élménypark		Kemping		Szálloda		Temető		Kegeleti park		Kilátó		Egészségügyi központ								
	Egyházi központ		Kórház		Kereskedelmi (bevásárló) központ		Piac		Vásárváros		Kiránduló központ		Turisztikai alközpont		Arborétum, botanikus kert		Vadspark		Lovaglás		Sportközpont		Szabadidőközpont		Strand		Termálközpont		Vidámpark		Élménypark		Kemping		Szálloda		Temető		Kegeleti park		Kilátó		Egészségügyi központ										
	Kórház		Kereskedelmi (bevásárló) központ		Piac		Vásárváros		Kiránduló központ		Turisztikai alközpont		Arborétum, botanikus kert		Vadspark		Lovaglás		Sportközpont		Szabadidőközpont		Strand		Termálközpont		Vidámpark		Élménypark		Kemping		Szálloda		Temető		Kegeleti park		Kilátó		Egészségügyi központ												
	Kereskedelmi (bevásárló) központ		Piac		Vásárváros		Kiránduló központ		Turisztikai alközpont		Arborétum, botanikus kert		Vadspark		Lovaglás		Sportközpont		Szabadidőközpont		Strand		Termálközpont		Vidámpark		Élménypark		Kemping		Szálloda		Temető		Kegeleti park		Kilátó		Egészségügyi központ														
	Piac		Vásárváros		Kiránduló központ		Turisztikai alközpont		Arborétum, botanikus kert		Vadspark		Lovaglás		Sportközpont		Szabadidőközpont		Strand		Termálközpont		Vidámpark		Élménypark		Kemping		Szálloda		Temető		Kegeleti park		Kilátó		Egészségügyi központ																
	Vásárváros		Kiránduló központ		Turisztikai alközpont		Arborétum, botanikus kert		Vadspark		Lovaglás		Sportközpont		Szabadidőközpont		Strand		Termálközpont		Vidámpark		Élménypark		Kemping		Szálloda		Temető		Kegeleti park		Kilátó		Egészségügyi központ																		
	Kiránduló központ		Turisztikai alközpont		Arborétum, botanikus kert		Vadspark		Lovaglás		Sportközpont		Szabadidőközpont		Strand		Termálközpont		Vidámpark		Élménypark		Kemping		Szálloda		Temető		Kegeleti park		Kilátó		Egészségügyi központ																				
	Turisztikai alközpont		Arborétum, botanikus kert		Vadspark		Lovaglás		Sportközpont		Szabadidőközpont		Strand		Termálközpont		Vidámpark		Élménypark		Kemping		Szálloda		Temető		Kegeleti park		Kilátó		Egészségügyi központ																						
	Arborétum, botanikus kert		Vadspark		Lovaglás		Sportközpont		Szabadidőközpont		Strand		Termálközpont		Vidámpark		Élménypark		Kemping		Szálloda		Temető		Kegeleti park		Kilátó		Egészségügyi központ																								
	Vadspark		Lovaglás		Sportközpont		Szabadidőközpont		Strand		Termálközpont		Vidámpark		Élménypark		Kemping		Szálloda		Temető		Kegeleti park		Kilátó		Egészségügyi központ																										
	Lovaglás		Sportközpont		Szabadidőközpont		Strand		Termálközpont		Vidámpark		Élménypark		Kemping		Szálloda		Temető		Kegeleti park		Kilátó		Egészségügyi központ																												
	Sportközpont		Szabadidőközpont		Strand		Termálközpont		Vidámpark		Élménypark		Kemping		Szálloda		Temető		Kegeleti park		Kilátó		Egészségügyi központ																														
	Szabadidőközpont		Strand		Termálközpont		Vidámpark		Élménypark		Kemping		Szálloda		Temető		Kegeleti park		Kilátó		Egészségügyi központ																																
	Strand		Termálközpont		Vidámpark		Élménypark		Kemping		Szálloda		Temető		Kegeleti park		Kilátó		Egészségügyi központ																																		
	Termálközpont		Vidámpark		Élménypark		Kemping		Szálloda		Temető		Kegeleti park		Kilátó		Egészségügyi központ																																				
	Vidámpark		Élménypark		Kemping		Szálloda		Temető		Kegeleti park		Kilátó		Egészségügyi központ																																						
	Élménypark		Kemping		Szálloda		Temető		Kegeleti park		Kilátó		Egészségügyi központ																																								
	Kemping		Szálloda		Temető		Kegeleti park		Kilátó		Egészségügyi központ																																										
	Szálloda		Temető		Kegeleti park		Kilátó		Egészségügyi központ																																												
	Temető		Kegeleti park		Kilátó		Egészségügyi központ																																														
	Kegeleti park		Kilátó		Egészségügyi központ																																																
	Kilátó		Egészségügyi központ																																																		
	Egészségügyi központ																																																				

Táj és természetvédelem	Környezetvédelem																
	Natura 2000 terület		Ex lege védett terület határa		Természeti terület határa		Ökológiai hálózat		Helyi jelentőségű védett ill. védelemre javasolt természeti terület határa		Bányatelek területe		Védőtávolságok		Jelentősebb vízfolyás		Rekultiválandó terület
	Ex lege védett terület határa		Természeti terület határa		Ökológiai hálózat		Helyi jelentőségű védett ill. védelemre javasolt természeti terület határa		Bányatelek területe		Védőtávolságok		Jelentősebb vízfolyás		Rekultiválandó terület		
	Természeti terület határa		Ökológiai hálózat		Helyi jelentőségű védett ill. védelemre javasolt természeti terület határa		Bányatelek területe		Védőtávolságok		Jelentősebb vízfolyás		Rekultiválandó terület				
	Ökológiai hálózat		Helyi jelentőségű védett ill. védelemre javasolt természeti terület határa		Bányatelek területe		Védőtávolságok		Jelentősebb vízfolyás		Rekultiválandó terület						
	Helyi jelentőségű védett ill. védelemre javasolt természeti terület határa		Bányatelek területe		Védőtávolságok		Jelentősebb vízfolyás		Rekultiválandó terület								
	Bányatelek területe		Védőtávolságok		Jelentősebb vízfolyás		Rekultiválandó terület										
	Védőtávolságok		Jelentősebb vízfolyás		Rekultiválandó terület												
	Jelentősebb vízfolyás		Rekultiválandó terület														
	Rekultiválandó terület																

Közlekedés	Egyéb tervi elemek																																																				
	Meglévő Tervezett		Autópálya		Országos főút		Országos mellékút, települési főút		Gyűjtőút		Külterületi út		Távlati vasúti nyomvonal		Szintbeni csomópont		Különszintű csomópont		Híd		Jelentősebb közhasználatú parkolóhely		Autóbusz- pályaudvar		Vasúti pályaudvar		Vasútmegálló		Repülőtér		Útpajzs		Településhatár		Belterületi határ		Tervezett belterületi határ		Városkapu		Városrész- központ		Szintvonal		Gyógyhely		Gyógyhely védőterülete		Hidrológiai védőzóna		Településképvédelmi terület határa		Közmű elhelyezésére szolgáló terület
	Autópálya		Országos főút		Országos mellékút, települési főút		Gyűjtőút		Külterületi út		Távlati vasúti nyomvonal		Szintbeni csomópont		Különszintű csomópont		Híd		Jelentősebb közhasználatú parkolóhely		Autóbusz- pályaudvar		Vasúti pályaudvar		Vasútmegálló		Repülőtér		Útpajzs		Településhatár		Belterületi határ		Tervezett belterületi határ		Városkapu		Városrész- központ		Szintvonal		Gyógyhely		Gyógyhely védőterülete		Hidrológiai védőzóna		Településképvédelmi terület határa		Közmű elhelyezésére szolgáló terület		
	Országos főút		Országos mellékút, települési főút		Gyűjtőút		Külterületi út		Távlati vasúti nyomvonal		Szintbeni csomópont		Különszintű csomópont		Híd		Jelentősebb közhasználatú parkolóhely		Autóbusz- pályaudvar		Vasúti pályaudvar		Vasútmegálló		Repülőtér		Útpajzs		Településhatár		Belterületi határ		Tervezett belterületi határ		Városkapu		Városrész- központ		Szintvonal		Gyógyhely		Gyógyhely védőterülete		Hidrológiai védőzóna		Településképvédelmi terület határa		Közmű elhelyezésére szolgáló terület				
	Országos mellékút, települési főút		Gyűjtőút		Külterületi út		Távlati vasúti nyomvonal		Szintbeni csomópont		Különszintű csomópont		Híd		Jelentősebb közhasználatú parkolóhely		Autóbusz- pályaudvar		Vasúti pályaudvar		Vasútmegálló		Repülőtér		Útpajzs		Településhatár		Belterületi határ		Tervezett belterületi határ		Városkapu		Városrész- központ		Szintvonal		Gyógyhely		Gyógyhely védőterülete		Hidrológiai védőzóna		Településképvédelmi terület határa		Közmű elhelyezésére szolgáló terület						
	Gyűjtőút		Külterületi út		Távlati vasúti nyomvonal		Szintbeni csomópont		Különszintű csomópont		Híd		Jelentősebb közhasználatú parkolóhely		Autóbusz- pályaudvar		Vasúti pályaudvar		Vasútmegálló		Repülőtér		Útpajzs		Településhatár		Belterületi határ		Tervezett belterületi határ		Városkapu		Városrész- központ		Szintvonal		Gyógyhely		Gyógyhely védőterülete		Hidrológiai védőzóna		Településképvédelmi terület határa		Közmű elhelyezésére szolgáló terület								
	Külterületi út		Távlati vasúti nyomvonal		Szintbeni csomópont		Különszintű csomópont		Híd		Jelentősebb közhasználatú parkolóhely		Autóbusz- pályaudvar		Vasúti pályaudvar		Vasútmegálló		Repülőtér		Útpajzs		Településhatár		Belterületi határ		Tervezett belterületi határ		Városkapu		Városrész- központ		Szintvonal		Gyógyhely		Gyógyhely védőterülete		Hidrológiai védőzóna		Településképvédelmi terület határa		Közmű elhelyezésére szolgáló terület										
	Távlati vasúti nyomvonal		Szintbeni csomópont		Különszintű csomópont		Híd		Jelentősebb közhasználatú parkolóhely		Autóbusz- pályaudvar		Vasúti pályaudvar		Vasútmegálló		Repülőtér		Útpajzs		Településhatár		Belterületi határ		Tervezett belterületi határ		Városkapu		Városrész- központ		Szintvonal		Gyógyhely		Gyógyhely védőterülete		Hidrológiai védőzóna		Településképvédelmi terület határa		Közmű elhelyezésére szolgáló terület												
	Szintbeni csomópont		Különszintű csomópont		Híd		Jelentősebb közhasználatú parkolóhely		Autóbusz- pályaudvar		Vasúti pályaudvar		Vasútmegálló		Repülőtér		Útpajzs		Településhatár		Belterületi határ		Tervezett belterületi határ		Városkapu		Városrész- központ		Szintvonal		Gyógyhely		Gyógyhely védőterülete		Hidrológiai védőzóna		Településképvédelmi terület határa		Közmű elhelyezésére szolgáló terület														
	Különszintű csomópont		Híd		Jelentősebb közhasználatú parkolóhely		Autóbusz- pályaudvar		Vasúti pályaudvar		Vasútmegálló		Repülőtér		Útpajzs		Településhatár		Belterületi határ		Tervezett belterületi határ		Városkapu		Városrész- központ		Szintvonal		Gyógyhely		Gyógyhely védőterülete		Hidrológiai védőzóna		Településképvédelmi terület határa		Közmű elhelyezésére szolgáló terület																
	Híd		Jelentősebb közhasználatú parkolóhely		Autóbusz- pályaudvar		Vasúti pályaudvar		Vasútmegálló		Repülőtér		Útpajzs		Településhatár		Belterületi határ		Tervezett belterületi határ		Városkapu		Városrész- központ		Szintvonal		Gyógyhely		Gyógyhely védőterülete		Hidrológiai védőzóna		Településképvédelmi terület határa		Közmű elhelyezésére szolgáló terület																		
	Jelentősebb közhasználatú parkolóhely		Autóbusz- pályaudvar		Vasúti pályaudvar		Vasútmegálló		Repülőtér		Útpajzs		Településhatár		Belterületi határ		Tervezett belterületi határ		Városkapu		Városrész- központ		Szintvonal		Gyógyhely		Gyógyhely védőterülete		Hidrológiai védőzóna		Településképvédelmi terület határa		Közmű elhelyezésére szolgáló terület																				
	Autóbusz- pályaudvar		Vasúti pályaudvar		Vasútmegálló		Repülőtér		Útpajzs		Településhatár		Belterületi határ		Tervezett belterületi határ		Városkapu		Városrész- központ		Szintvonal		Gyógyhely		Gyógyhely védőterülete		Hidrológiai védőzóna		Településképvédelmi terület határa		Közmű elhelyezésére szolgáló terület																						
	Vasúti pályaudvar		Vasútmegálló		Repülőtér		Útpajzs		Településhatár		Belterületi határ		Tervezett belterületi határ		Városkapu		Városrész- központ		Szintvonal		Gyógyhely		Gyógyhely védőterülete		Hidrológiai védőzóna		Településképvédelmi terület határa		Közmű elhelyezésére szolgáló terület																								
	Vasútmegálló		Repülőtér		Útpajzs		Településhatár		Belterületi határ		Tervezett belterületi határ		Városkapu		Városrész- központ		Szintvonal		Gyógyhely		Gyógyhely védőterülete		Hidrológiai védőzóna		Településképvédelmi terület határa		Közmű elhelyezésére szolgáló terület																										
	Repülőtér		Útpajzs		Településhatár		Belterületi határ		Tervezett belterületi határ		Városkapu		Városrész- központ		Szintvonal		Gyógyhely		Gyógyhely védőterülete		Hidrológiai védőzóna		Településképvédelmi terület határa		Közmű elhelyezésére szolgáló terület																												
	Útpajzs		Településhatár		Belterületi határ		Tervezett belterületi határ		Városkapu		Városrész- központ		Szintvonal		Gyógyhely		Gyógyhely védőterülete		Hidrológiai védőzóna		Településképvédelmi terület határa		Közmű elhelyezésére szolgáló terület																														
	Településhatár		Belterületi határ		Tervezett belterületi határ		Városkapu		Városrész- központ		Szintvonal		Gyógyhely		Gyógyhely védőterülete		Hidrológiai védőzóna		Településképvédelmi terület határa		Közmű elhelyezésére szolgáló terület																																
	Belterületi határ		Tervezett belterületi határ		Városkapu		Városrész- központ		Szintvonal		Gyógyhely		Gyógyhely védőterülete		Hidrológiai védőzóna		Településképvédelmi terület határa		Közmű elhelyezésére szolgáló terület																																		
	Tervezett belterületi határ		Városkapu		Városrész- központ		Szintvonal		Gyógyhely		Gyógyhely védőterülete		Hidrológiai védőzóna		Településképvédelmi terület határa		Közmű elhelyezésére szolgáló terület																																				
	Városkapu		Városrész- központ		Szintvonal		Gyógyhely		Gyógyhely védőterülete		Hidrológiai védőzóna		Településképvédelmi terület határa		Közmű elhelyezésére szolgáló terület																																						
	Városrész- központ		Szintvonal		Gyógyhely		Gyógyhely védőterülete		Hidrológiai védőzóna		Településképvédelmi terület határa		Közmű elhelyezésére szolgáló terület																																								
	Szintvonal		Gyógyhely		Gyógyhely védőterülete		Hidrológiai védőzóna		Településképvédelmi terület határa		Közmű elhelyezésére szolgáló terület																																										
	Gyógyhely		Gyógyhely védőterülete		Hidrológiai védőzóna		Településképvédelmi terület határa		Közmű elhelyezésére szolgáló terület																																												
	Gyógyhely védőterülete		Hidrológiai védőzóna		Településképvédelmi terület határa		Közmű elhelyezésére szolgáló terület																																														
	Hidrológiai védőzóna		Településképvédelmi terület határa		Közmű elhelyezésére szolgáló terület																																																
	Településképvédelmi terület határa		Közmű elhelyezésére szolgáló terület																																																		
	Közmű elhelyezésére szolgáló terület																																																				

Közművek, híradás	
	Kommunális szeméthulladék-lerakó és kezelőhely
	Távfüttető
	Villamos állomás
	Szennyvíztisztítómu
	Híradástechnikai torony

Ügyiratszám: FŐÉP/2- /2023.

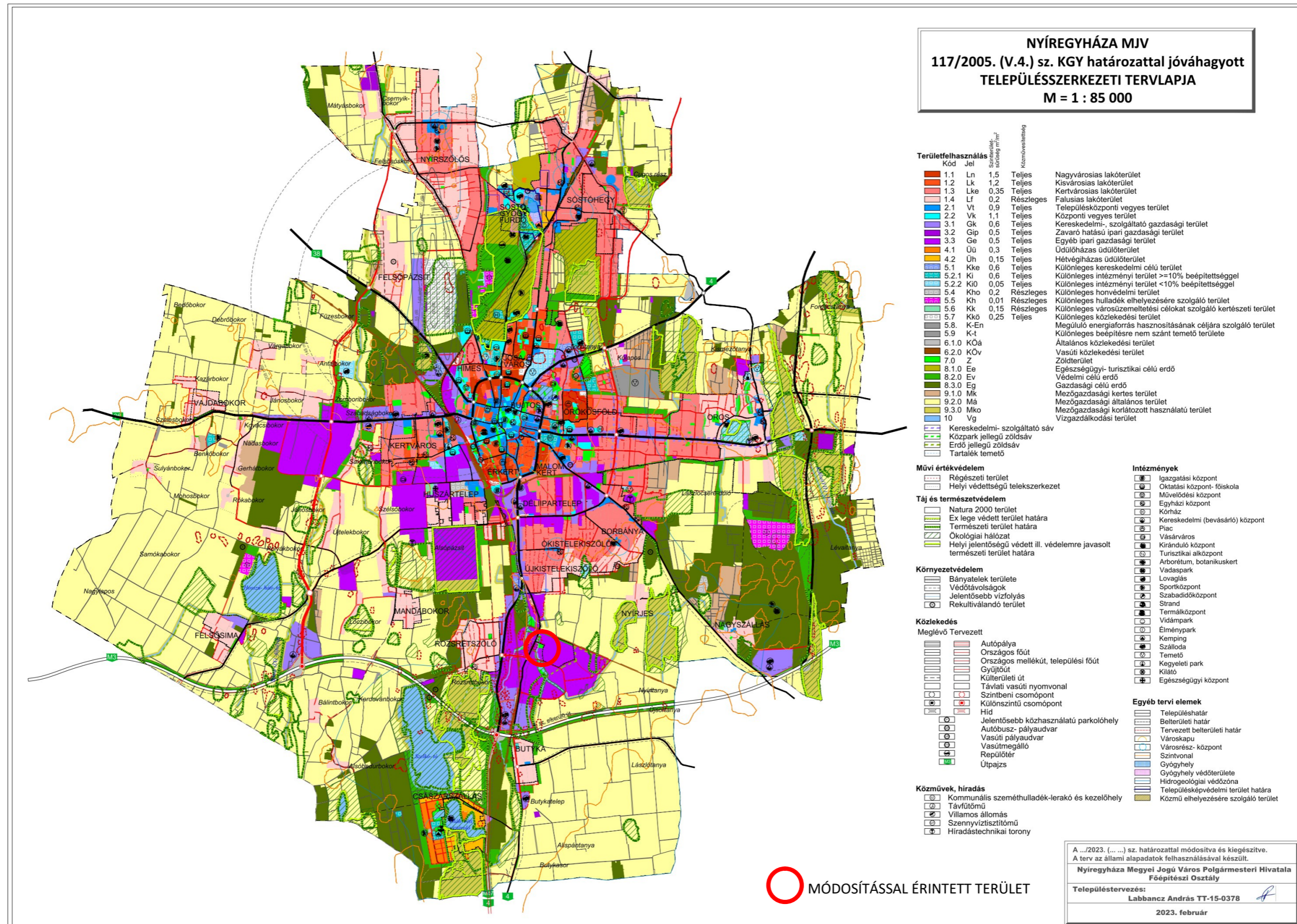
NYÍREGYHÁZA MJV POLGÁRMESTERI HIVATALA

4401 Nyíregyháza, Kossuth tér 1. Pf. 83.

Telefon: (42) 524-550 Fax: (42)310-647



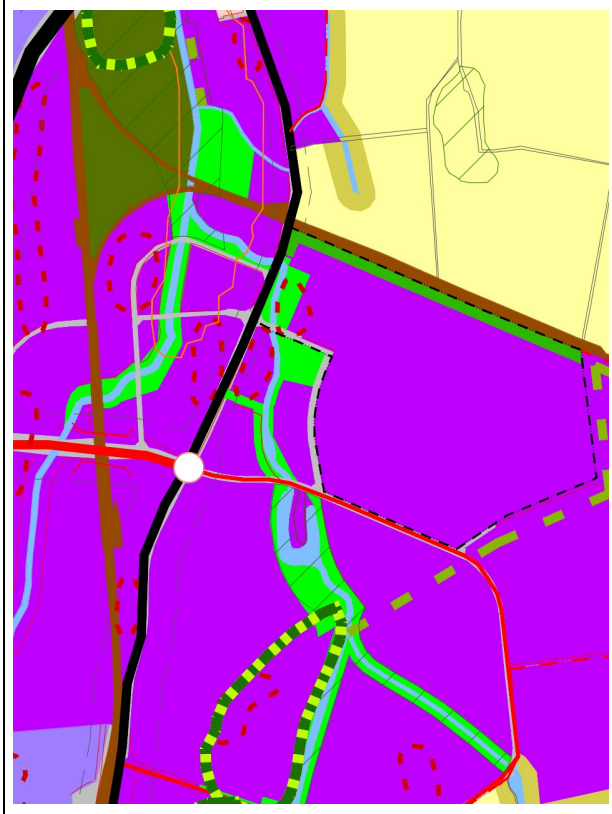
Tervezett Szerkezeti Terv





## 1. Beavatkozási pont

**Tervezett Településszerkezeti terv kivonat**  
*„Készült az állami alapadatok felhasználásával”*





#### 4 Alátámasztó munkarész

##### 4.1 Főépítési nyilatkozat

1.	Tájrendezési munkarész	Jelen dokumentációhoz a területre vonatkozóan a munkarész nem került kidolgozásra, mivel a módosítás nem érinti a szakterületet, így a korábban elkészített munkarészek érdemben nem változnak.
2.	Környezetalakítási munkarész	Jelen dokumentációhoz a területre vonatkozóan a munkarész nem került kidolgozásra, mivel a módosítás nem érinti a szakterületet, így a korábban elkészített munkarészek érdemben nem változnak.
3.	Közlekedési munkarész	Jelen dokumentációhoz a területre vonatkozóan a munkarész nem került kidolgozásra, mivel a módosítás nem érinti a szakterületet, így a korábban elkészített munkarészek érdemben nem változnak.
4.	Közművek	Jelen dokumentációhoz a területre vonatkozóan a munkarész nem került kidolgozásra, mivel a módosítás nem érinti a szakterületet, így a korábban elkészített munkarészek érdemben nem változnak.
5.	Hírközlési munkarész	Jelen dokumentációhoz a területre vonatkozóan a munkarész nem került kidolgozásra, mivel a módosítás nem érinti a szakterületet, így a korábban elkészített munkarészek érdemben nem változnak.
6.	MTrT	Jelen dokumentációhoz a tervezési területre vonatkozóan a munkarész kidolgozásra került.
7.	Biológiai aktivitási érték	A módosítás keretén belül létrejövő övezeti, területfelhasználási változásra vonatkozó aktivitás érték számítás nem került kidolgozásra, mert a területfelhasználás változás során 1 ha-nál kisebb területű új beépítésre szánt terület jön létre. (cca.: 0,037 ha)

**Kovács Rita**  
városi főépítész



#### **4.2 Településképi rendelettel összefüggő, a szabályozás kialakítására vonatkozó észrevételek**

A tervezett módosítások – területi elhelyezkedésük és kiterjedésük alapján – érdemben nem befolyásolják a településképi kialakult jellegét. A Nyíregyháza Megyei Jogú Város önkormányzata Képviselőtestületének a Nyíregyháza Megyei Jogú Város településképi védelméről szóló 31/2017.(X.27.) önkormányzati rendeletében megfogalmazott településképi előírások összeegyeztethetőek a tervezett módosítás során részben megváltozó szerkezeti elemekkel.

Az esetlegesen felmerülő településképi befolyásoló szabályozási irányelvekre adott rendeleti válaszokat a hatályos rendelkezés már tartalmazza, azokon változtatni nem szükséges.



#### 4.3 Új beépítésre szánt területek kijelölésére vonatkozó nyilatkozat

(Az 1., beavatkozási pontban csökkenő Közpark zóna következtében létrejövő új beépítésre szánt terület vonatkozásában; Z → Ge)

2018. évi CXXXIX törvény	Igazolás/megfelelés
<p><b>12. § (1)</b> Ha jogszabály új beépítésre szánt terület kijelölését nem tiltja, a településrendezési eszközben új beépítésre szánt területet a következő szempontok mérlegelése alapján kell kijelölni:</p> <p><b>a)</b> az új beépítésre szánt terület csatlakozik a meglévő települési területhez,</p>	<p>Az új beépítésre szánt terület csatlakozik meglévő települési területhez.</p>
<p><b>b)</b> az új beépítésre szánt terület kijelölése nem okozza a különböző települések beépítésre szánt területeinek összenövését, és</p>	<p>Az új beépítésre szánt terület nem érintkezik a közigazgatási határral, így nem okozza a hozzá legközelebbi szomszéd településsel – Nagykálló város – beépítésre szánt területeinek összenövését.</p>
<p><b>c)</b> új beépítésre szánt terület kijelölésére csak akkor kerül sor, ha a települési térségben nincs a tervezett rendeltetésnek megfelelő beépítésre szánt területen beépítetlen földrészlet, vagy az épített környezet alakításáról és védelméről szóló 1997. évi LXXVIII. törvény (a továbbiakban: Étv.) szerinti barnamezős terület.</p>	<p>A település közigazgatási területén belül az új beépítésre szánt, jelenleg beépítetlen terület közvetlenül az érintett terület mellett található, annak bővítménye.</p>
<p><b>(2)</b> Az (1) bekezdés c) pontja szerinti szempontot abban az esetben nem kell mérlegelni, ha a c) pont szerinti meglévő beépítésre szánt terület – tervezett rendeltetésnek megfelelő – igénybevétele aránytalanul nagy terhet jelentene annak várható költsége miatt.</p>	<p>Az új beépítésre szánt terület csatlakozik a meglévő, azonos rendeltetésű területhez, kijelölése a közigazgatási területen, egyéb helyen értelmetlen és felesleges költséget jelentene mivel meglévő infrastrukturális hálózathoz kapcsolódik és azt használja későbbiekben.</p>
<p><b>(3)</b> Új beépítésre szánt terület kijelölésével egyidejűleg a területnövekmény legkevesebb 5%-ának megfelelő kiterjedésű, legalább 50%-ában az újonnan kijelölt beépítésre szánt területtel kapcsolatban lévő zöldterületet, – gazdasági vagy különleges terület kijelölése esetén zöldterületet vagy védelmi célú erdőterületet – kell kijelölni. Ha a zöldterület vagy védelmi célú erdőterület kijelölése az új beépítésre szánt terület rendeltetése miatt az adott területen nem valósítható meg, akkor a zöldterületet vagy a védelmi célú erdőterületet a település arra alkalmas más területén kell kijelölni.</p>	<p>A területnövekmény cca. 0,037 ha, az erre számított minimum zöldterület (cca. 0,002 ha) alkalmatlan a funkciójának betöltésére, így <b>kijelölése nem releváns.</b></p>
<p><b>13. § (1)</b> Borvidéki település borszőlő termőhelyi katasztere I-II. osztályú területeihez tartozó földrészlet – a különleges mezőgazdasági üzemi terület kivételével – nem minősíthető beépítésre szánt területté.</p>	<p>A módosítással érintett terület nem esik a borszőlő termőhelyi kataszter I-II. osztályú területeibe.</p>
<p><b>(2)</b> Az Országos Gyümölcs Termőhelyi Kataszter I. és II. osztályú területeihez tartozó földrészlet – a különleges mezőgazdasági üzemi terület kivételével – nem minősíthető beépítésre szánt területté.</p>	<p>A módosítással érintett terület nem esik az Országos Gyümölcs Termőhelyi Kataszter I-II. osztályú területeibe.</p>

Ügyiratszám: FŐÉP/2- /2023.

NYÍREGYHÁZA MJV POLGÁRMESTERI HIVATALA

4401 Nyíregyháza, Kossuth tér 1. Pf. 83.

Telefon: (42) 524-550 Fax: (42)310-647



## 5 Szabályozási módosítások

### RENDELET-TERVEZET

**Nyíregyháza Megyei Jogú Város  
Közyűlésének  
...../2023. (.....) önkormányzati  
rendelete**

**Nyíregyháza 19/2005. (V.5.) önkormányzati rendelettel jóváhagyott helyi építési szabályzatának módosításáról és egységes szerkezetű szövegének megállapításáról szóló 21/2007. (VI. 12.) önkormányzati rendelet módosításának jóváhagyására  
(MÓDOSÍTÁSOK V./2022. – LEVA-TEAM KFT.)**

### Nyíregyháza Megyei Jogú Város Önkormányzatának Közyűlése

*az Épített környezet alakításáról és védelméről szóló 1997. évi LXXVIII. törvény 9/B. § (2) bekezdés b) pontjában, a 62. § (6) bekezdés 6.) pontjában kapott felhatalmazás alapján, Magyarország helyi önkormányzatairól szóló 2011. évi CLXXXIX. törvény 13. § (1) bekezdésében, az épített környezet alakításáról és védelméről szóló 1997. évi LXXVIII. törvény 6. § (1) bekezdésében meghatározott feladatkörében eljárva, a településfejlesztési koncepcióról, az integrált településfejlesztési stratégiáról és a településrendezési eszközökről, valamint egyes településrendezési sajátos jogintézményekről szóló 314/2012. (XI. 8.) Korm. rendelet (a továbbiakban: Korm. rendelet) 41. § (2) bekezdésében és 9. mellékletében biztosított véleményezési jogkörében eljáró*

Szabolcs- Szatmár- Bereg Vármegyei Kormányhivatal Állami Főépítési Iroda Állami Főépítész  
Szabolcs-Szatmár-Bereg Vármegyei Kormányhivatal Nyíregyházi Járási Hivatala Környezetvédelmi és Természetvédelmi Főosztály  
Hortobágyi Nemzeti Park Igazgatóság  
Felső-Tisza-vidéki Vízügyi Igazgatóság  
Országos Vízügyi Főigazgatóság  
Szabolcs-Szatmár-Bereg Vármegyei Katasztrófavédelmi Igazgatóság  
Szabolcs- Szatmár- Bereg Vármegyei Kormányhivatal Népegészségügyi Főosztály  
Budapest Főváros Kormányhivatala Közlekedési Főosztály Útügyi Osztály  
Nemzeti Fejlesztési Minisztérium Közlekedéspolitikáért Felelős Államtitkárság  
Nemzeti Fejlesztési Minisztérium – Légügyi Hivatal  
Szabolcs-Szatmár-Bereg Vármegyei Kormányhivatal Nyíregyházi Járási Hivatal Közlekedési és Fogyasztóvédelmi Főosztály Útügyi Osztály  
Miniszterelnökség Örökségvédelmi Hatósági Főosztály, Örökségvédelmi Nyilvántartási Osztály  
Szabolcs-Szatmár-Bereg Vármegyei Kormányhivatal Nyíregyházi Járási Hivatala Hatósági Főosztály Építésügyi Osztály  
Szabolcs-Szatmár-Bereg Vármegyei Kormányhivatal Élelmiszerlánc-biztonsági és Földhivatali Főosztály Földhivatali Osztály  
Hajdú-Bihar Vármegyei Kormányhivatal Debreceni Járási Hivatala Agrárügyi Főosztály Erdőfelügyeleti Osztály  
Honvédelmi Minisztérium Hatósági Főosztály  
Szabolcs-Szatmár-Bereg Vármegyei Rendőr-főkapitányság Rendészeti Igazgatóság  
Borsod-Abaúj-Zemplén Vármegyei Kormányhivatal Hatósági Főosztály Bányászati Osztály  
Nemzeti Média- és Hírközlési Hatóság Hivatala

Ügyiratszám: FŐÉP/2- /2023.

**NYÍREGYHÁZA MJV POLGÁRMESTERI HIVATALA**

4401 Nyíregyháza, Kossuth tér 1. Pf. 83.

Telefon: (42) 524-550 Fax: (42)310-647



Országos Atomenergia Hivatal  
Országos Tisztifőorvosi Hivatal  
Szabolcs-Szatmár-Bereg Vármegyei Önkormányzati Hivatal Megyei Főépítésze

a Korm. rendelet 40.§ (6) bekezdésre figyelemmel a Szabolcs-Szatmár-Bereg Vármegyei Kormányhivatal Állami Főépítésze záró szakmai véleményének megadásával a következőket rendeli el:

Nyíregyháza Megyei Jogú Város Városstratégiai és Környezetvédelmi Bizottsága, valamint Nyíregyháza Megyei Jogú Város Jogi, Ügyrendi és Etikai Bizottsága véleményének kikérésével a következőket rendeli el:

**1.§.** Ör. 1. számú mellékletét képző szabályozási tervlap módosítását jelen rendelet 1. melléklete szerinti 1 beavatkozási pontra jóváhagyja.

## II. Záró rendelkezések

**2 §.(1)** Ez a rendelet a kihirdetést követő napon lép hatályba és a következő napon hatályát veszíti. Rendelkezéseit a hatálybalépést követően induló ügyekben alkalmazni kell.

**(2)** A hatálybalépést megelőzően érkezett és jogerősen még el nem bírált ügyekben jelen rendelet akkor alkalmazható, ha a rendelet a kérelem tárgyára vonatkozóan kedvezőbb előírásokat tartalmaz.

Nyíregyháza, 2023. február

**Dr. Kovács Ferenc**  
polgármester

**Dr. Szemán Sándor**  
címzetes főjegyző



### KÖTELEZŐ RAJZI SZABÁLYOZÁSI ELEMELK

Nem települési döntési szint	Települési döntési szint
<b>FELÜLETEK</b>	
	I.rendű közlekedési célú közterület
	II.rendű közlekedési célú közterület
Z, Ee, Ev	I.rendű nem közlekedési és nem vízgazdálkodási célú közterület (zöldterület, egészségügyi és véderdő)
	I.rendű vízgazdálkodási célú közterület - vízfelület és szárazulat
	II.rendű nem közlekedési célú közterület (kötér, csak belterületen és külterületi beépítésre szánt területen belül)
	Telken belüli kötelező zöldfelület (védőfásítás területe)
	A védő- és korlátozási területek összevont területe nem közterületen (ha országos előírásokból következik, nem települési döntési szint)
	Közösségi funkcióhoz kapcsolódó zöldfelület
	Építési hely *
	A telek mélyfekvésű területe, melyen a természetes növényállomány megőrzendő, nem feltölthető, tereprendezéssel nem érinthető, nem beépíthető
	Műemlék épület telke
	Helyileg védett ill. helyi védelemre javasolt épület
	NATURA 2000 terület
	Ökológiai hálózat
	Helyi védelem alatt álló zöldfelület
	Gyalogos tér díszburkolattal
	Vasútterület
	Gazdasági rendeltetésű erdő
	Vízgazdálkodási terület, nem közterület
	Tűzfalasan csatlakoztatható oldalszárnyak
	Többszintes területfelhasználás
<b>HATÁRVONALAK</b>	
	Tervezett belterület határa
	Beépítésre szánt terület határa külterületen
9	Sajátos előírások területének határa a terület sorszámaival
EEEEEE	Elővásárlási joggal érintett terület határa
OOOOOO	Városkapu zóna határa
Ln 215465	Védőterületek határa
	Építési övezetek, övezetek határa és jele (a színké határa egyben övezet-határ is, ilyenkor nem kerül külön jelölésre az övezet-határ)
MK MK MK MK	Műemléki környezet határa
RRRRRR	Régészeti terület határa (védett, ill. védelemre javasolt)
SZ SZ SZ SZ SZ SZ	Helyi védelemmel ellátott településszerkezet
VK VK VK VK VK VK	Helyi védelemmel ellátott településkép
LLLLLL	Helyi védelemmel ellátott temető
TTTTTT	Országos jelentőségű természetvédelmi terület (ex lege védett)
TTTTTT	Természeti terület határa
ht ht ht ht ht ht	Helyi jelentőségű védett, ill. védelemre javasolt természetvédelmi terület határ
H-H-H-H-H	Hidrogeológiai védelmi zóna határa
PPPPPPPP	Bányatelek határa (országos érvényű jogszabályok szerint)
P100	Jelentős szintbeli gépjárműparkoló területének határa gépjárműszámmal
G150 (G...)	Jelentős szint alatti gépjárműparkoló területének határa gépjárműszámmal (fejlesztés szerinti gépjárműszámmal)
PH300	Parkolóház gépjárműszámmal
100%	Terepszint alatti építési hely (egyedi előírás esetén beépítési százalék megadásával)
	Terepszint feletti (közterület feletti) építési hely

### NYÍREGYHÁZA SZABÁLYOZÁSI TERVÉNEK JELMAGYARÁZATA

Nem települési döntési szint	Települési döntési szint
<b>VONALAK</b>	
	Tervezett szabályozási vonal
OOOOOO	Változtatási tilalom
	Építési vonal
	Épületsarok helye
	Előkert határa, ha az általános előírásoktól eltér
	Helyi védelem alatt álló homlokzat
	Helyi jelentőségű védett, értékes fa, fasor
	Közterületi fásítás, telken belüli kötelező zöldfelület, ha fasor
	Gépjármű út tengelye (I. rendű közlekedési területeknél)
	Vegyes használatú csillapított ill. korlátozott forgalmú gépjármű út tengelye
	Ónálló vagy kijelölt kerékpárút tengelye
	Ónálló gyalogút tengelye, ha az nem díszburkolaton van
	Szabályozási szélesség
	Zajvédő fal
	Telektömbre vonatkozóan telekalakítási terv készítenő

### PONTSZERŰ VAGY JELKÉPES ELEMELK

	Tr	Tranzformátor helye
11,4		Egyes telkekre, építési helyre, építési vonalra, vonalszakaszra vonatkozó javasolt utcai építménymagasság
		Tervezett híd (döntési szint nem települési, ha a híd számozott országos útvonalon van)
		Szintbeni út-vasút kereszteződés
	9	Mélygarázs
		Tervezett aluljáró (döntési szint nem települési, ha az aluljáró számozott országos útvonalon van)
		Kötelezően megépítendő áthajtó ill. átjáró
		Tervezett árkád
	*	Megszüntető jel
Gk 711765 (B)		A biológiai aktivitásérték telken belül, ill a szomszédos közterületeken pótlendő

### TÁJÉKOZTATÓ RAJZI ELEMELK (melyekhez nem tartozik szabályozási előírás)

		Közlekedésből származó zaj mérése javasolt
		Tervezett telekhatár
		Magánút
		Oldalsó telekhatáron való összeépítés lehetősége (zártudvar)
		Rekultivációs terület határa
		Repülőtér felszállópálya tengelye
	E-E	Jelentős védőterület igénylő elektromos távvezeték
	G-G	Jelentős védőterület igénylő gázvezeték
	1	Meglévő töltőállomás helye
		Kunhalom
		Földhivatali alaptérképen nem szereplő épület

MEGJEGYZÉS: \* Kötelező, amennyiben a szabályozási területen jelölt építési telek határai nem változnak. Változás esetén az építési hely határait elvi építési engedély keretében kell tisztázni.

### VONALAS ELEMELK ÁBRÁZOLÁSI HIERARCHIÁJA (FEDETTSÉGI SORRENDJE)

1. Település közigazgatási határa
2. Belterületi határ
3. Szabályozási vonal
4. Beépítésre szánt terület határa külterületen
5. Építési övezeteket, övezeteket elválasztó határvonal
6. Telekhatár

- Művi védelmi határvonalak
1. Műemléki környezet határa
  2. Helyi települési értékvédelmi terület határa

- Táj- és természetvédelmi határvonalak
1. Tájvédelmi körzet határa
  2. Országos természetvédelmi terület határa
  3. Helyi jelentőségű természetvédelmi terület határa

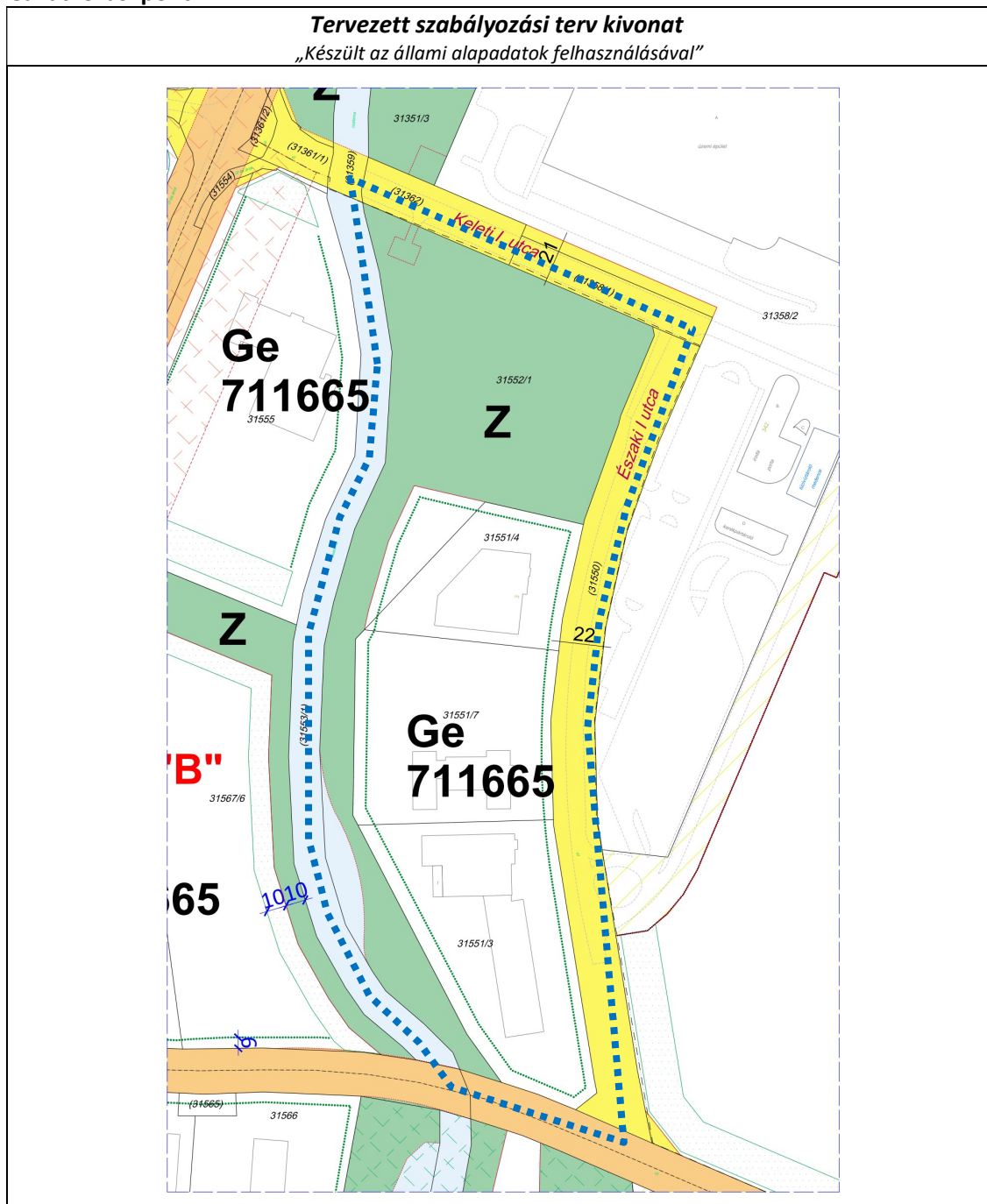
### SZÖVEGES SZABÁLYOZÁSI ELEMELK

Ln 215465	Építési övezet jele
Ln	a betű azt jelzi, hogy az építési övezet melyik rendeltetési zónába esik (melyik területfelhasználási egységbe tartozik)
	Rendeltetési zónák jele és megnevezése
	<b>Beépítésre szánt területen belül</b>
Ln	nagyvárosias lakózána
Lk	kisvárosias lakózána
Lke	kertvárosias lakózána
Lf	falusias lakózána
Vt	településközpont vegyes zóna
Vk	központi vegyes zóna
Gk	kereskedelmi, szolgáltató gazdasági zóna
Gip	zavaró hatású ipari gazdasági zóna
Ge	egyéb ipari gazdasági zóna
Üü	üdülőházas üdülőzána
Üh	hétvégiházas üdülőzána
Kke	különleges kereskedelmi célú zóna
Ki	különleges közhasználatú építményi zóna a funkció megjelölésével > = 10% beépítettséggel
Ki0	különleges közhasználatú építményi zóna a funkció megjelölésével < 10% beépítettséggel
Kho	különleges honvédelmi zóna
Kh	különleges hulladék elhelyezésére szolgáló zóna
Kk	különleges városüzemeltetési célokat szolgáló kertészeti zóna
Kk0	különleges közlekedési zóna
	<b>Beépítésre nem szánt területen belül</b>
K-En	megújuló energiaforrás hasznosításának céljára szolgáló terület
K0á	általános közlekedési zóna
K0k	vasúti közlekedési zóna
Z	közpark zóna
Ev	védelmi rendeltetésű erdőzána
Ee	egészségügyi, szociális, turisztikai rendeltetésű erdőzána
Eg	gazdasági rendeltetésű erdőzána
Mk	mezőgazdasági kertés zóna
Má	mezőgazdasági általános zóna
Mko	korlátozott használatú mezőgazdasági zóna
Vg	vízgazdálkodási zóna
Kkt	különleges beépítésre nem szánt terület
Kt	különleges beépítésre nem szánt temető terület
Ln X.....	az első szám azt jelzi, hogy az építési övezet melyik építészeti karakterbe tartozik
	1. belvárosi
	2. polgárvárosi
	3. mezővárosi
	4. belső kertéségi
	5. külső kertéségi
	6. tanyabokros
	7. egyéb
Ln .X....	a második szám azt jelzi, hogy az építési övezet kialakult vagy nem kialakult kategóriába tartozik
	0. kialakult
	1. nem kialakult
Ln ..X....	a harmadik szám azt jelzi, hogy az építési övezetben milyen beépítési mód alkalmazható
	1. szabadonálló - telepszerű
	2. szabadonálló - általános
	3. oldalhatáron álló
	4. ikres
	5. zárt sorú - általános
	6. zárt sorú - keretes
	0. adottságtól függően
	X,Y,Z sajátos előírásként meghatározott
Ln ...X..	a negyedik szám azt jelzi, hogy az építési övezetben mennyi a megengedett legkisebb építési telek nagysága
	1. 180 m <sup>2</sup>
	2. 450 m <sup>2</sup>
	3. 600 m <sup>2</sup>
	4. 720 m <sup>2</sup>
	5. 1000 m <sup>2</sup>
	6. 1500 m <sup>2</sup>
	7. 2500 m <sup>2</sup>
	8. 4000 m <sup>2</sup>
	9. 10000 m <sup>2</sup>
	0. adottságtól függően
	X,Y,Z sajátos előírásként meghatározott
Ln ....X.	az ötödik szám azt jelzi, hogy az építési övezetben mennyi a megengedett legnagyobb beépítettség mértéke
	1. = < 5%
	2. = < 15%
	3. = < 20%
	4. = < 30%
	5. = < 40%
	6. = < 50%
	7. = < 60%
	8. = < 80%
	9. = < 100%
	X,Y,Z sajátos előírásként meghatározott
Ln .....X	a hatodik szám azt jelzi, hogy az építési övezetben mi a megengedett építménymagasság
	1. = < 3,5 m
	2. = < 4,5 m
	3. = < 6,5 m
	4. = < 7,5 m
	5. 7,5-9,5 m
	6. 9,5-12,5 m
	7. 12,5-16,0 m
	0. adottságtól függően
	X,Y,Z sajátos előírásként meghatározott
Ln 2154X5(B)	Sajátos építési övezet jele, a zárójelbe tett betű a vonatkoztatási terület jelére utal





## 1. Beavatkozási pont





## 6 A településrendezési eszközök tervezett módosítása és a hatályos területrendezési tervek közötti kapcsolat bemutatása

### 6.1 A magasabb rendű tervekkel való összhang igazolásához nyilatkozat

A területfejlesztési koncepció, a területfejlesztési program és a területrendezési terv tartalmi követelményeiről, valamint illeszkedésük, kidolgozásuk, egyeztetésük, elfogadásuk és közzétételük részletes szabályairól szóló 218/2009. (X.06.) kormányrendelet szerinti adatszolgáltatási eljárás során beérkezett, a térségi övezetekre vonatkozó lehatárolások adatállományait a vonatkozó tervi állományokba beépítésre kerültek.

Kelt: Nyíregyháza, 2023. február

  
.....  
Lobbancz András  
okleveles településmérnök  
TT/15-0378



## 6.2 Övezeti lehatárolás

A területrendezési és településrendezési tervek kapcsolatát szabályozó,

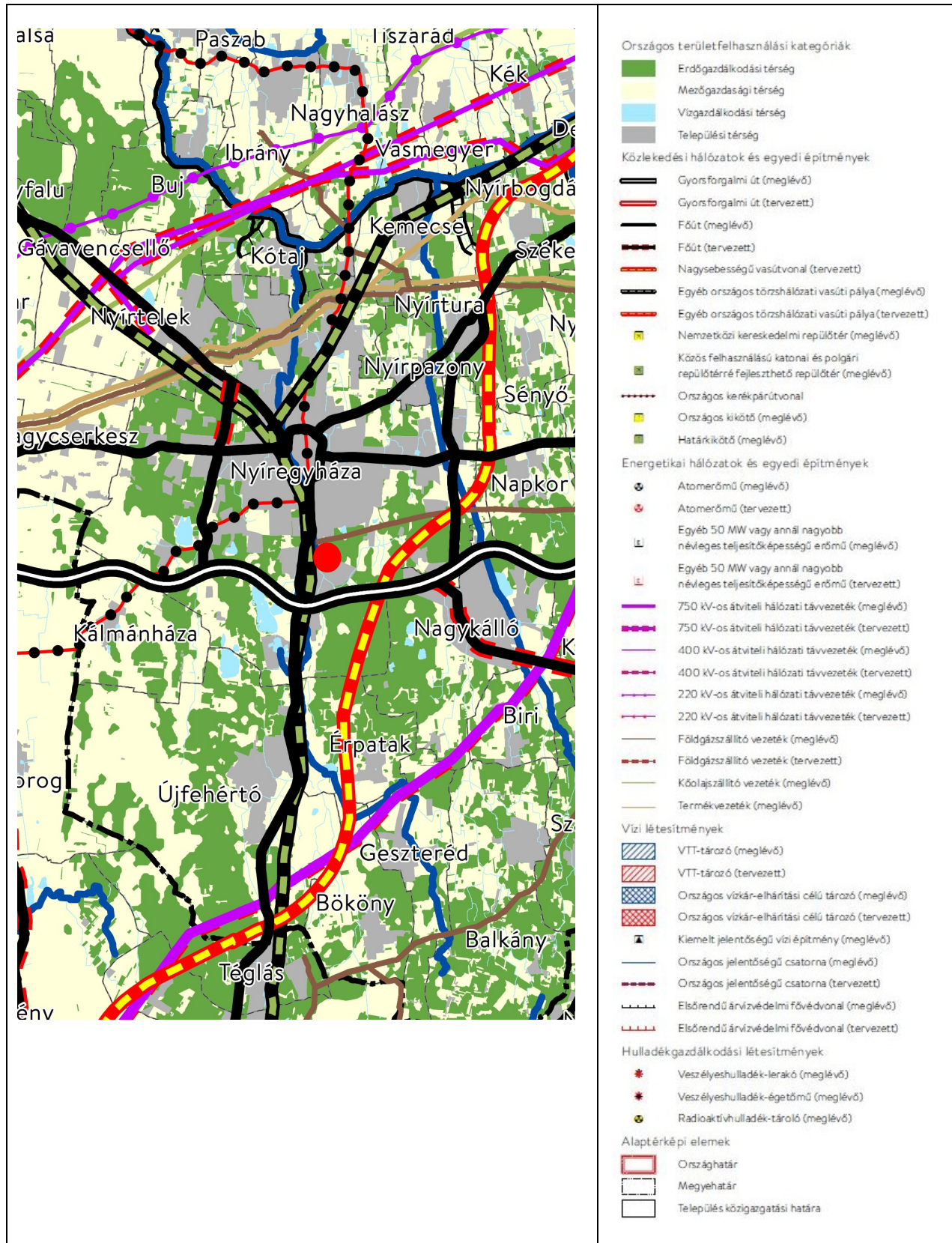
- a települési önkormányzatok részére kötelező jogszabályok:
  - o Magyarország és egyes kiemelt térségeinek területrendezési tervéről szóló 2018. évi CXXXIX. törvény (továbbiakban MaTrT),
  - o a területfejlesztésről és a területrendezésről szóló 1996. évi XXI. törvény (Tftv),
- Szabolcs-Szatmár-Bereg Megyei települési önkormányzatok részére kötelező jogszabály:
  - o megyei területrendezési tervről szóló 5/2020.(VI.26.) sz. megyei önkormányzati rendelet

Ssz.	Övezetek megnevezése	Övezeti érintettség		MTrT szerinti tervezési területen ha	Hatályos terv szerinti tervezési területen		Módosítás után a terület nagysága		Változás mértéke	
		Közigazgatási területen	Tervezési területen		ha	%	ha	%	ha	%
1.	Erdőgazdálkodási térség	érinti	nem érinti	9626,04	0	0	0	0	0	0
2.	Mezőgazdasági térség	érinti	érinti	8386,80	6561,71	78,23	0	0	0	0
3.	Vízgazdálkodási térség	érinti	nem érinti	504,89	504,89	0	0	0	0	0
4.	Települési térség	érinti	nem érinti	8584,39	8584,39	0	0	0	0	0
5.	Sajátos területfelhasználású térség	érinti	nem érinti	352,04	352,04	0	0	0	0	0
6.	Az országos műszaki infrastruktúra-hálózatok és a műszaki infrastruktúra egyedi építményeinek elhelyezésével igénybevett területek	érinti	nem érinti	617,53 km	617,53 km	0	0	0	0	0
7.	Ökológiai hálózat magterületének övezet	érinti	nem érinti	2053,5	2068,27	0	0	0	0	0
8.	Ökológiai hálózat ökológiai folyosójának övezet	érinti	nem érinti	1356	1386,01	0	0	0	0	0
9.	Ökológiai hálózat puffer-területének övezet	érinti	nem érinti	480,2	482,17	0	0	0	0	0
10.	Kiváló termőhelyi adottságú szántóterületek övezete	érinti	nem érinti	24,7	24,7	0	0	0	0	0
11.	Jó termőhelyi adottságú szántók övezete	érinti	nem érinti	31,6	31,6	0	0	0	0	0
12.	Erdők övezete	érinti	nem érinti	2344,8	2344,8	0	0	0	0	0
13.	Erdőtelepítésre javasolt terület övezete	érinti	érinti	7544,2	7519,96	99,68	0	0	0	0
14.	Tájképvédelmi terület övezete	érinti	nem érinti	1707,5	1707,5	0	0	0	0	0
15.	Világörökségi és világörökségi várományos terület övezete által érintett települések	nem érinti	nem érinti	-	-	-	-	-	-	-
16.	Vízminőség-védelmi terület övezete	érinti	érinti	13218,5	13218,5	100	0	0	0	0
17.	Nagyvízi meder övezete	nem érinti	nem érinti	-	-	-	-	-	-	-
18.	VTT- tározók övezete	nem érinti	nem érinti	-	-	-	-	-	-	-
19.	Honvédelmi és katonai célú terület övezete	érinti	nem érinti	27,76	27,76	0	0	0	0	0
20.	Ásványi nyersanyag-gazdálkodás terület övezete	érinti	nem érinti	30,78	30,78	0	0	0	0	0
21.	Rendszeresen belvízjárta terület övezete	nem érinti	nem érinti	-	-	-	-	-	-	-
22.	Tanyás területek övezete	érinti	nem érinti	-	-	-	-	-	-	-
23.	Térszervező városok és hagyományosan vidéki települések övezete – <i>Regionális jelentőségű térszervező város</i>	érinti	nem érinti	-	-	-	-	-	-	-
24.	Térségi együttműködések övezete – <i>Debrecen-Nyíregyháza urbanizációs tengely</i>	érinti	nem érinti	-	-	-	-	-	-	-
25.	Határon átnyúló együttműködés övezete	nem érinti	nem érinti	-	-	-	-	-	-	-
26.	Gyümölcsstermesztés térségi jelentőségű övezete	érinti	nem érinti	-	-	-	-	-	-	-
27.	Felső-Tisza menti komplex - és nyírségi vegyes tájgazdálkodási és turisztikai övezetek – <i>Nyírségi vegyes tájgazdálkodási és turisztikai övezet</i>	érinti	nem érinti	-	-	-	-	-	-	-



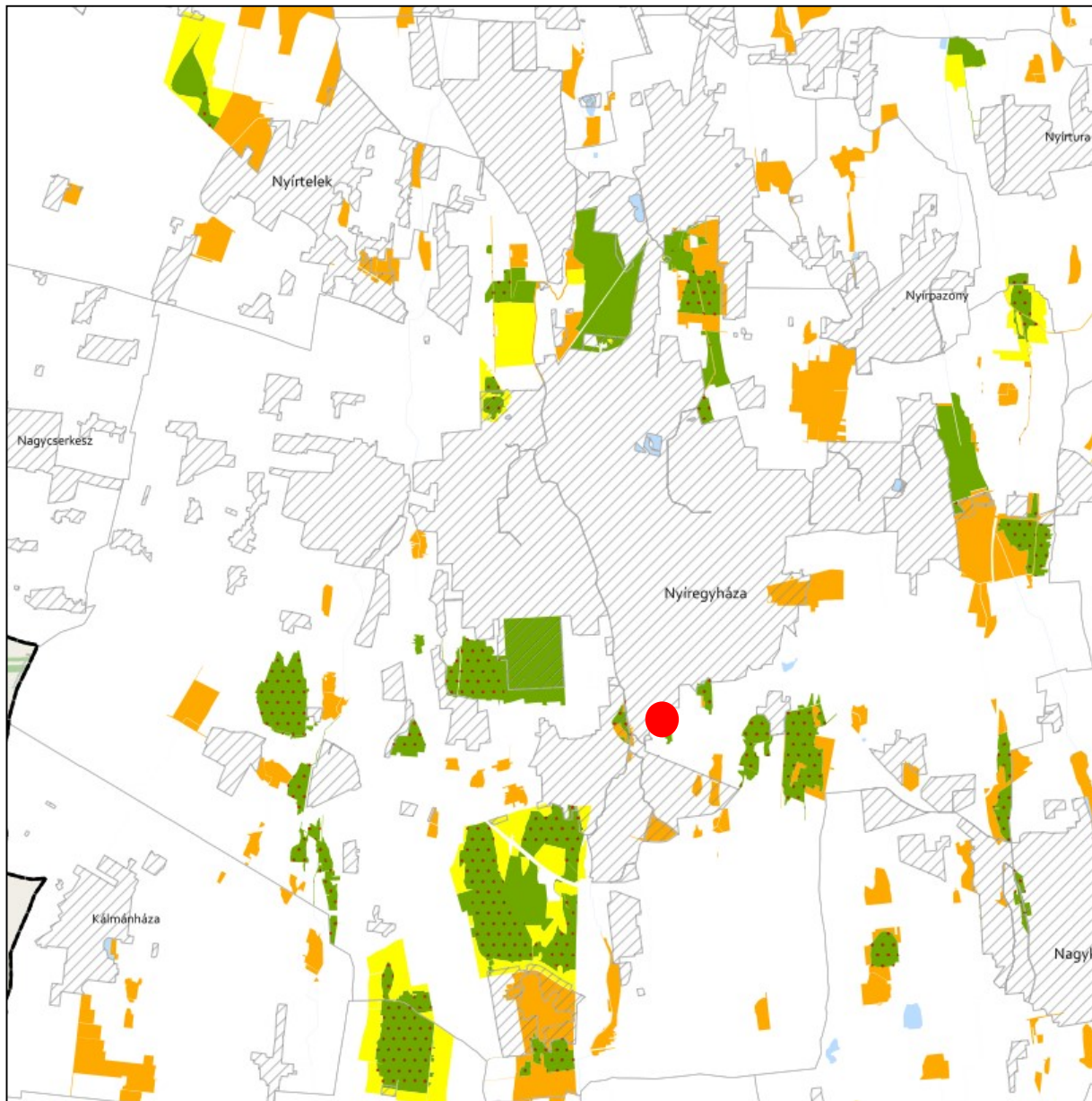
### 6.3 Rajzi melléletek

**Az ország szerkezeti terve (részlet) /a beavatkozási területek piros színnel jelölve a térképrészleten/**













### ÖKOLÓGIAI HÁLÓZAT ÖVEZETEI 3.1. melléklet az 5/2020. (VI. 26.) önkormányzati rendelethez




#### JELMAGYARÁZAT

-  Ökológiai hálózat magterületének övezete
-  Ökológiai hálózat ökológiai folyosójának övezete
-  Ökológiai hálózat pufferterületének övezete

#### Alaptérkép elemei

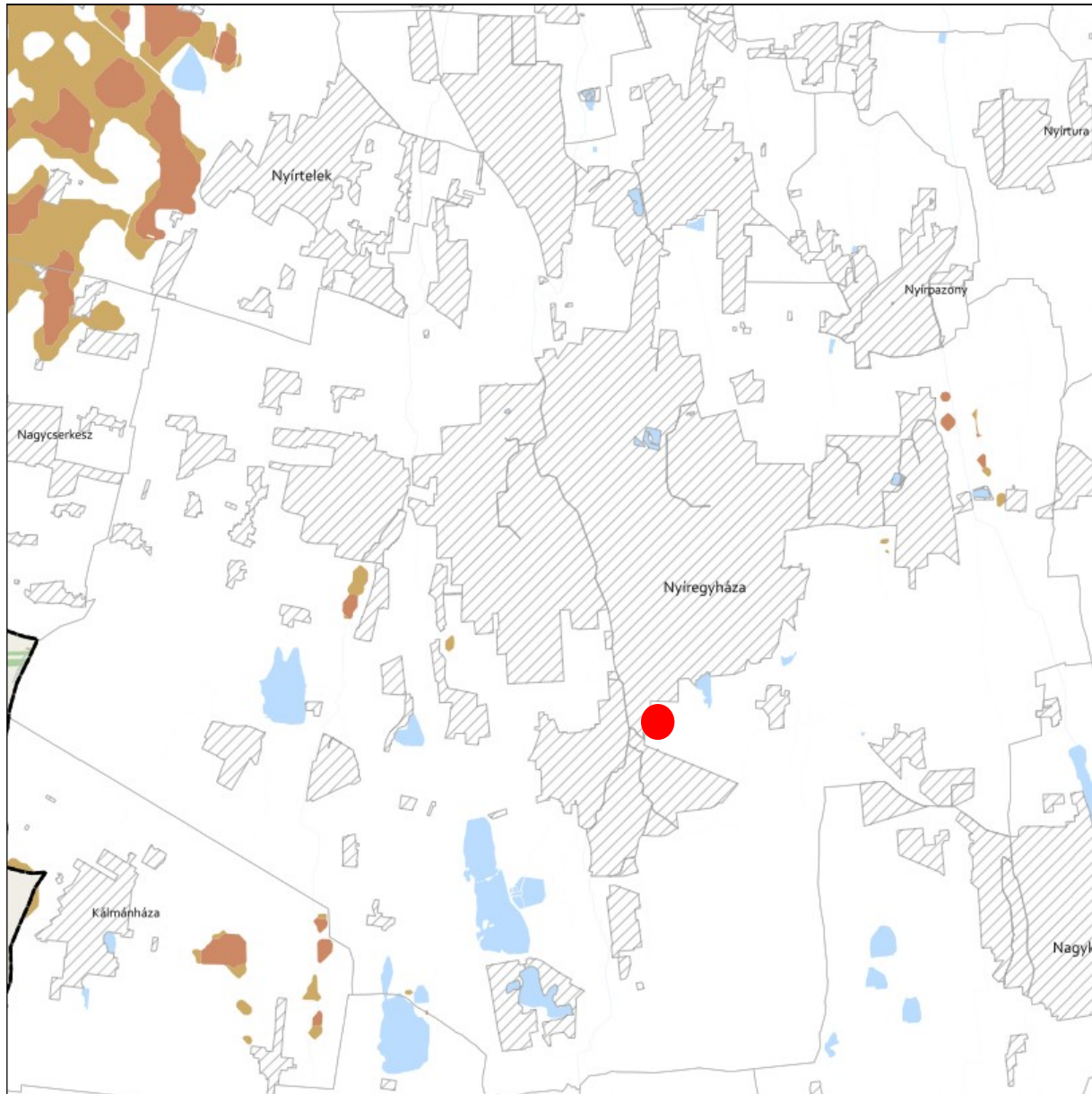
-  Települési terület
-  Vízfolyás, vízfelszín
-  Településhatár
-  Megyehatár
-  Országhatár

#### Tájékoztató elem



-  Védett természeti területek








**KIVÁLÓ ÉS JÓ TERMŐHELYI ADOTTSÁGÚ SZÁNTÓK ÖVEZETE 3.2. melléklet  
az 5/2020. (VI. 26.) önkormányzati rendelethez**



**JELMAGYARÁZAT**

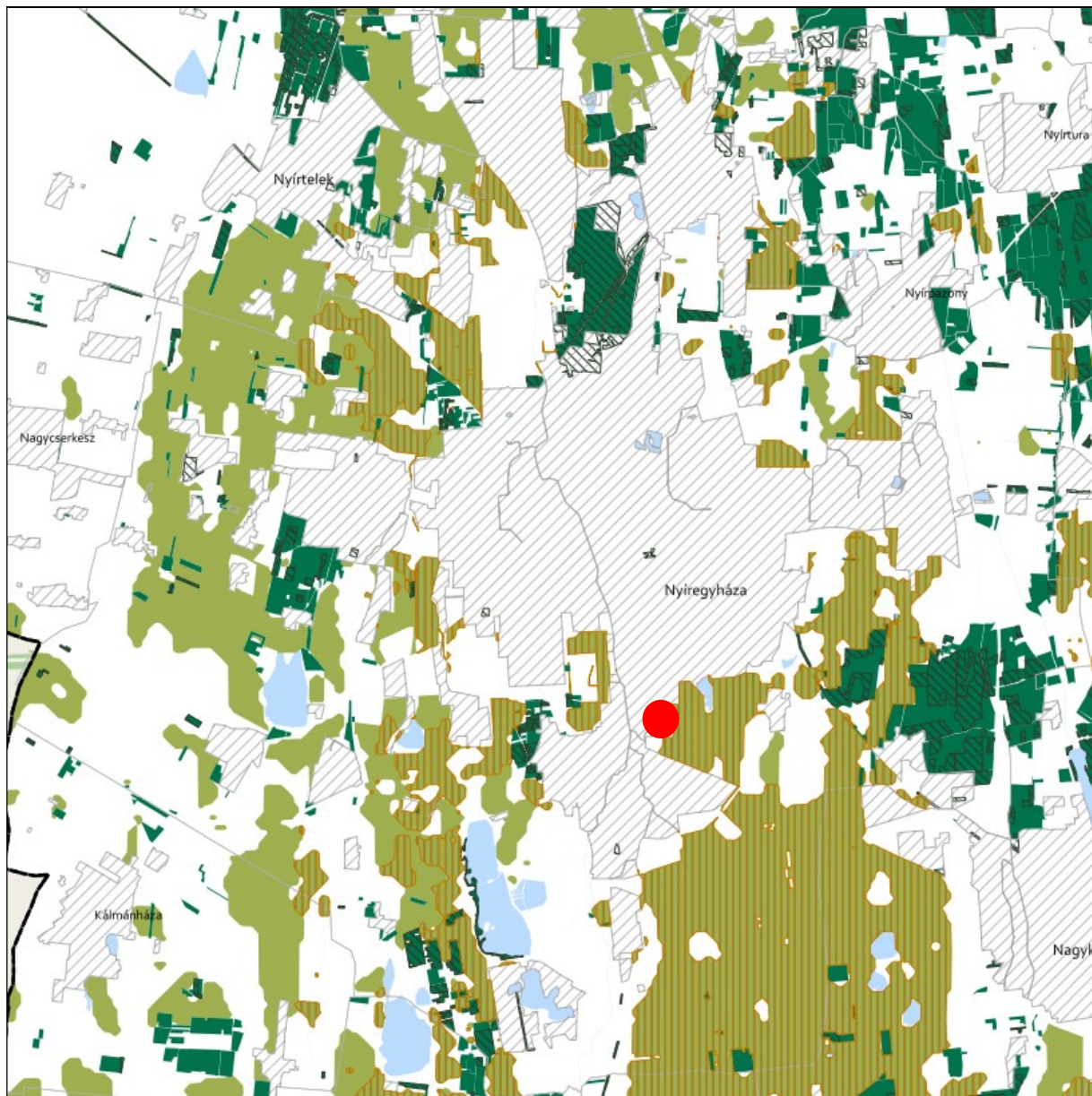
-  Kiváló termőhelyi adottságú szántók övezete
-  Jó termőhelyi adottságú szántók övezete

**Alaptérkép elemei**



-  Települési terület
-  Vízfolyás, vízfelszín
-  Településhatár
-  Megyehatár
-  Országhatár





**ERDŐK ÖVEZETE ÉS ERDŐTELEPÍTÉSRE JAVASOLT TERÜLET ÖVEZETE 3.3. melléklet  
az 5/2020. (VI. 26.) önkormányzati rendelethez**








**Tájékoztató elem**

-  Kiváló termőhelyi adottságú erdőterület
-  Elsődlegesen erdőtelepítésre javasolt terület

**JELMAGYARÁZAT**

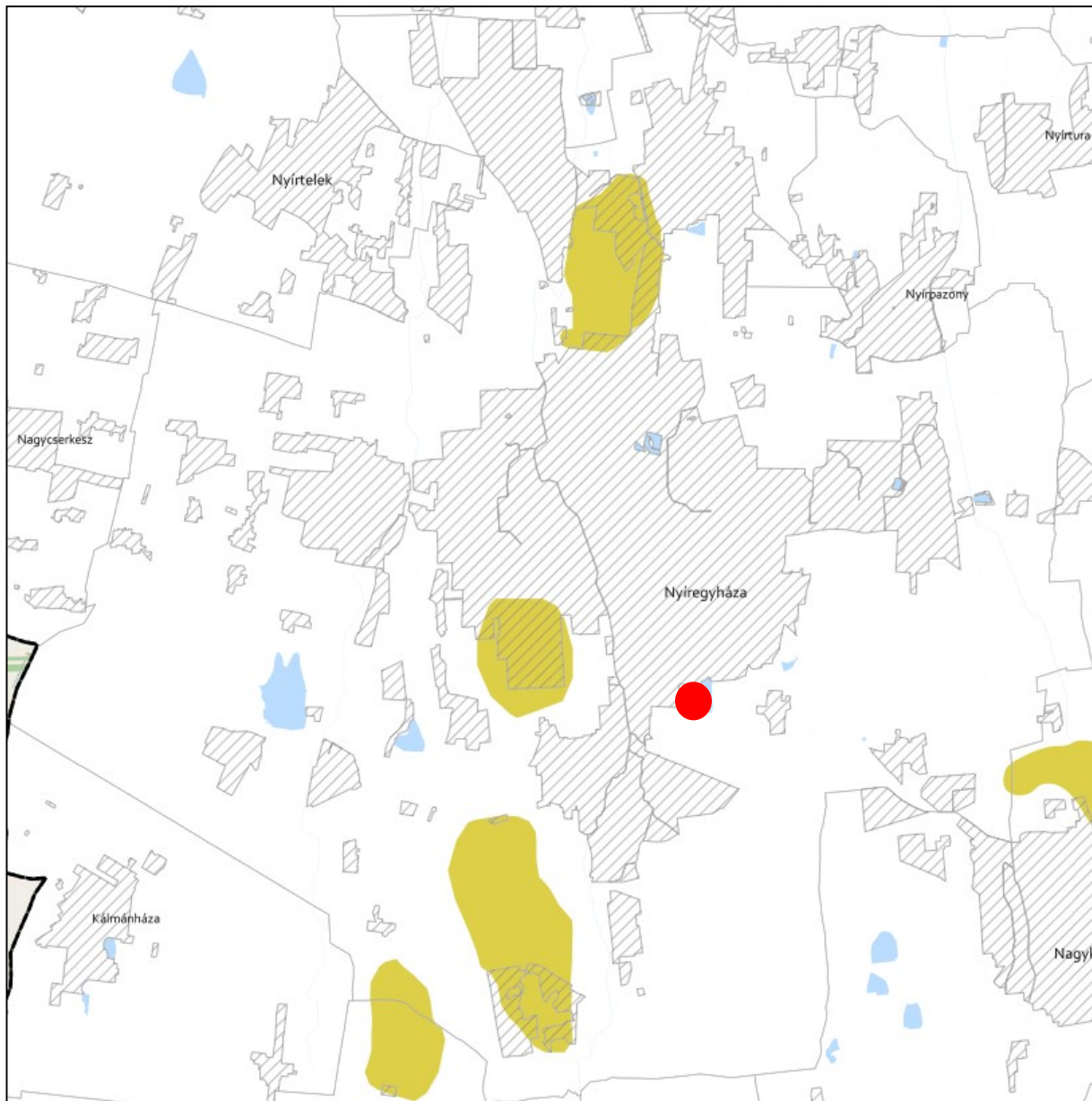
-  Erdők övezete
-  Erdőtelepítésre javasolt terület övezete

**Alaptérkép elemei**

-  Települési terület
-  Vízfolyás, vízfelszín
-  Településhatár
-  Megyehatár
-  Országhatár








**TÁJKÉPVÉDELMI TERÜLET ÖVEZETE 3.4. melléklet az 5/2020. (VI. 26.) önkormányzati rendelethez**



**JELMAGYARÁZAT**

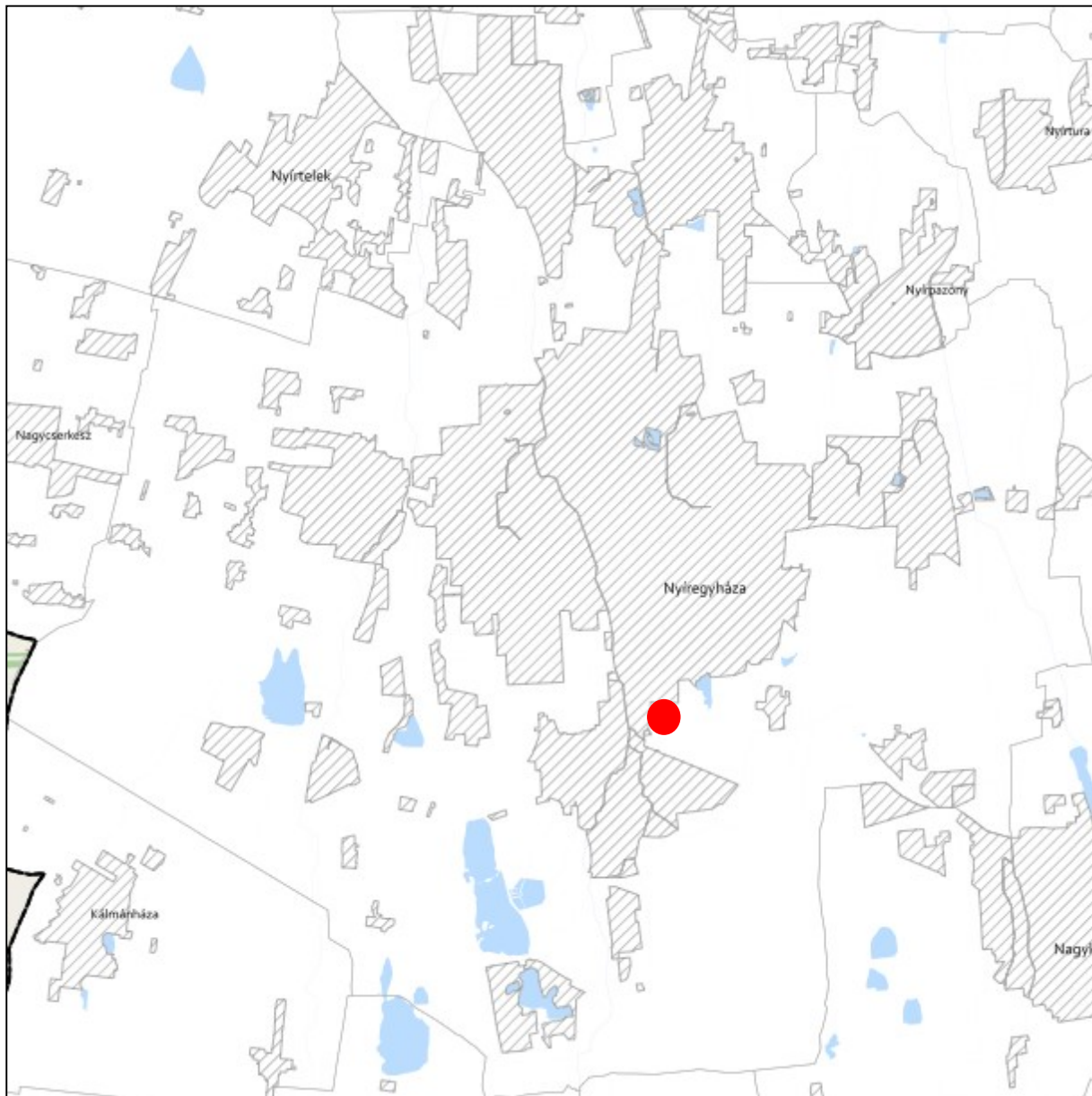
 Tájépvédelmi terület övezete

**Alaptérkép elemei**

-  Települési terület
-  Vízfolyás, vízfelszín
-  Településhatár
-  Megyehatár
-  Országhatár








**VILÁGÖRÖKSÉGI ÉS VILÁGÖRÖKSÉGI VÁROMÁNYOS TERÜLETEK ÖVEZETE 3.5. melléklet  
az 5/2020. (VI. 26.) önkormányzati rendelethez**



**JELMAGYARÁZAT**

 Világörökségi várományos területek által érintett települések

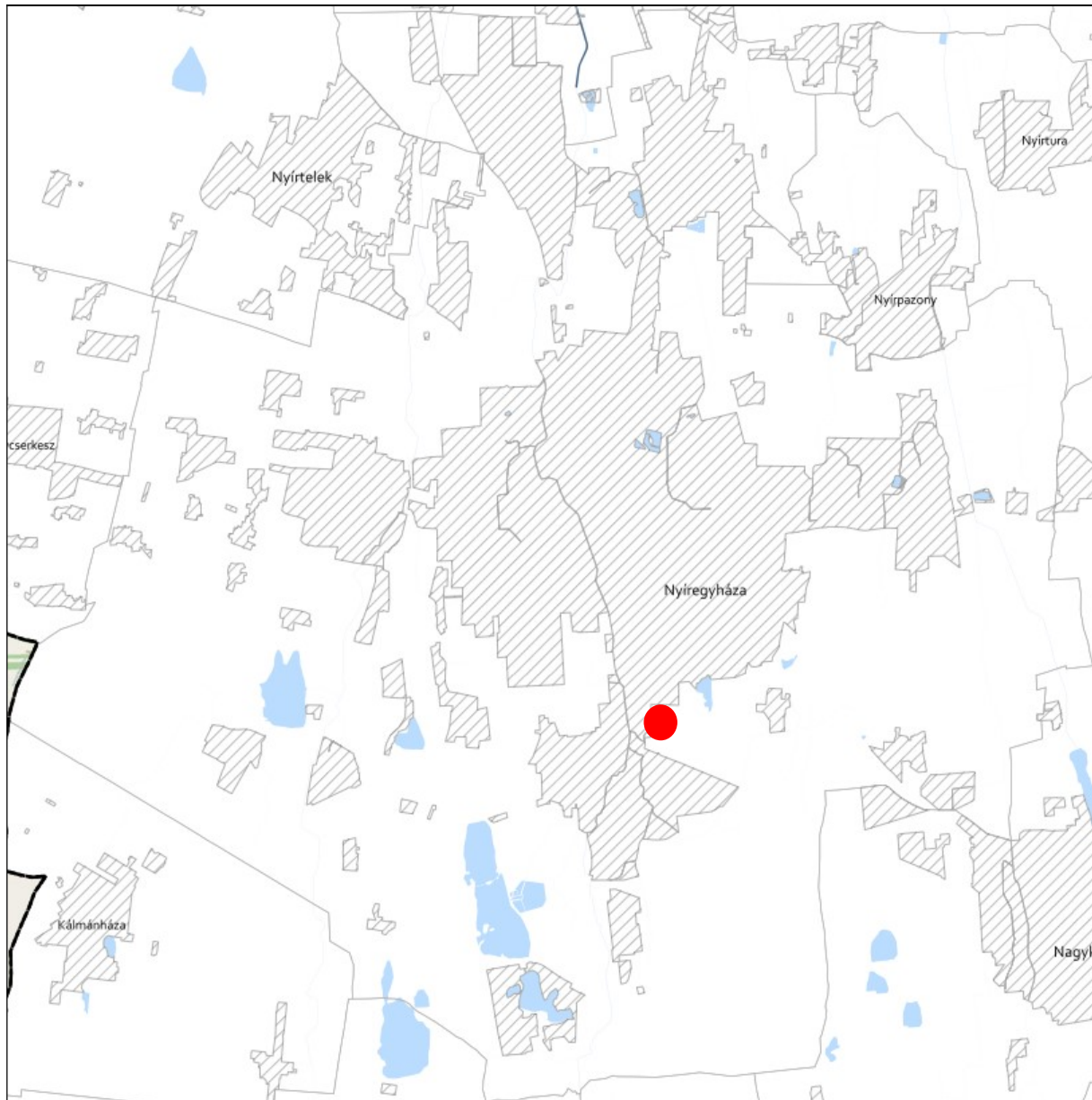
**Alaptérkép elemei**

-  Települési terület
-  Vízfolyás, vízfelszín
-  Településhatár
-  Megyehatár
-  Országhatár





**NAGYVÍZI MEDER ÖVEZETE ÉS VTT-TÁROZÓK ÖVEZETE 3.7. melléklet  
az 5/2020. (VI. 26.) önkormányzati rendelethez**



**JELMAGYARÁZAT**

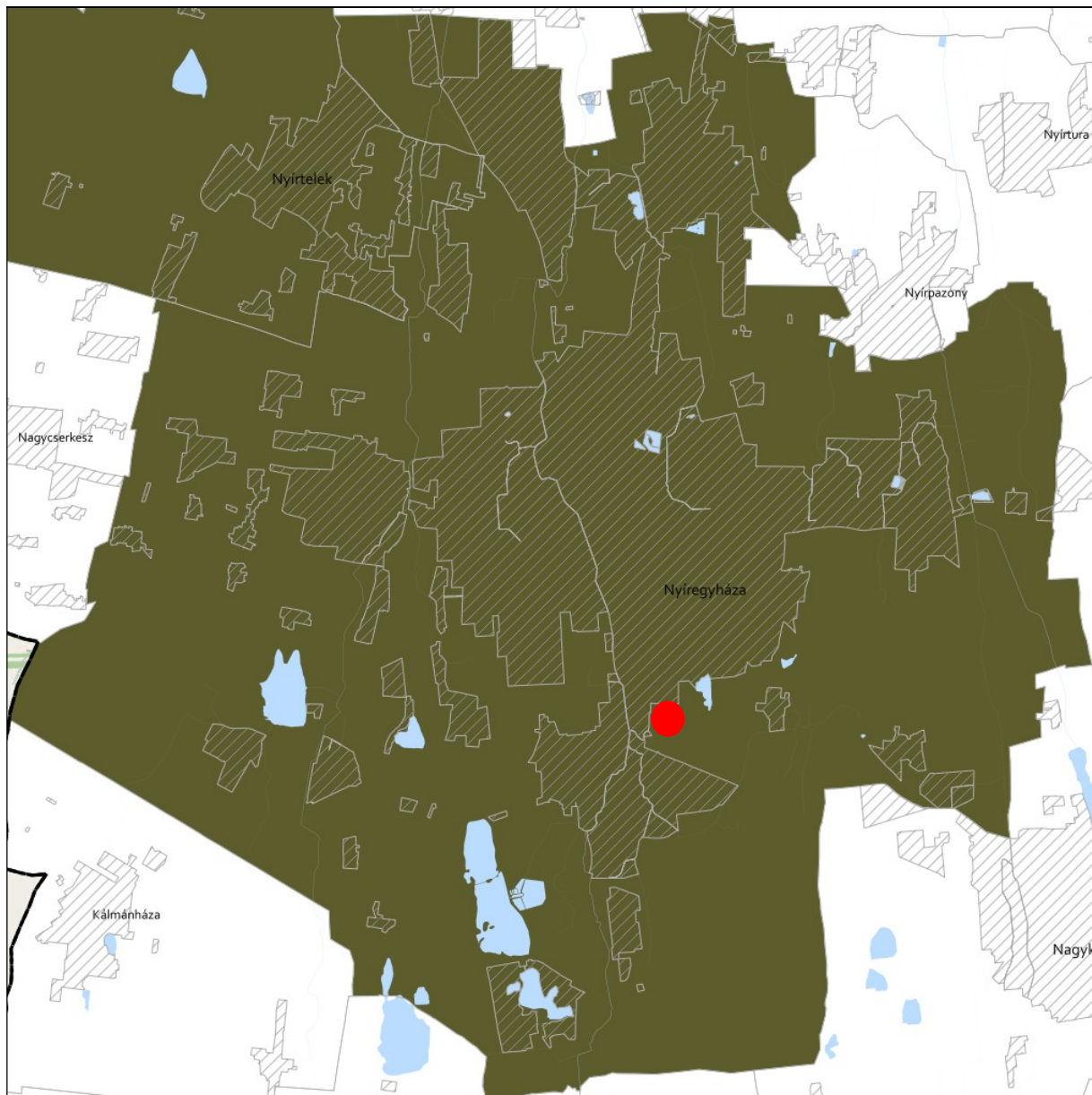
- Nagyvízi meder övezete
- VTT-tározók övezete

**Alaptérkép elemei**

- Települési terület
- Vízfolyás, vízfelszín
- Településhatár
- Megyehatár
- Országhatár








**HONVÉDELMI ÉS KATONAI CÉLÚ TERÜLET ÖVEZETE 3.8. melléklet  
az 5/2020. (VI. 26.) önkormányzati rendelethez**



**JELMAGYARÁZAT**

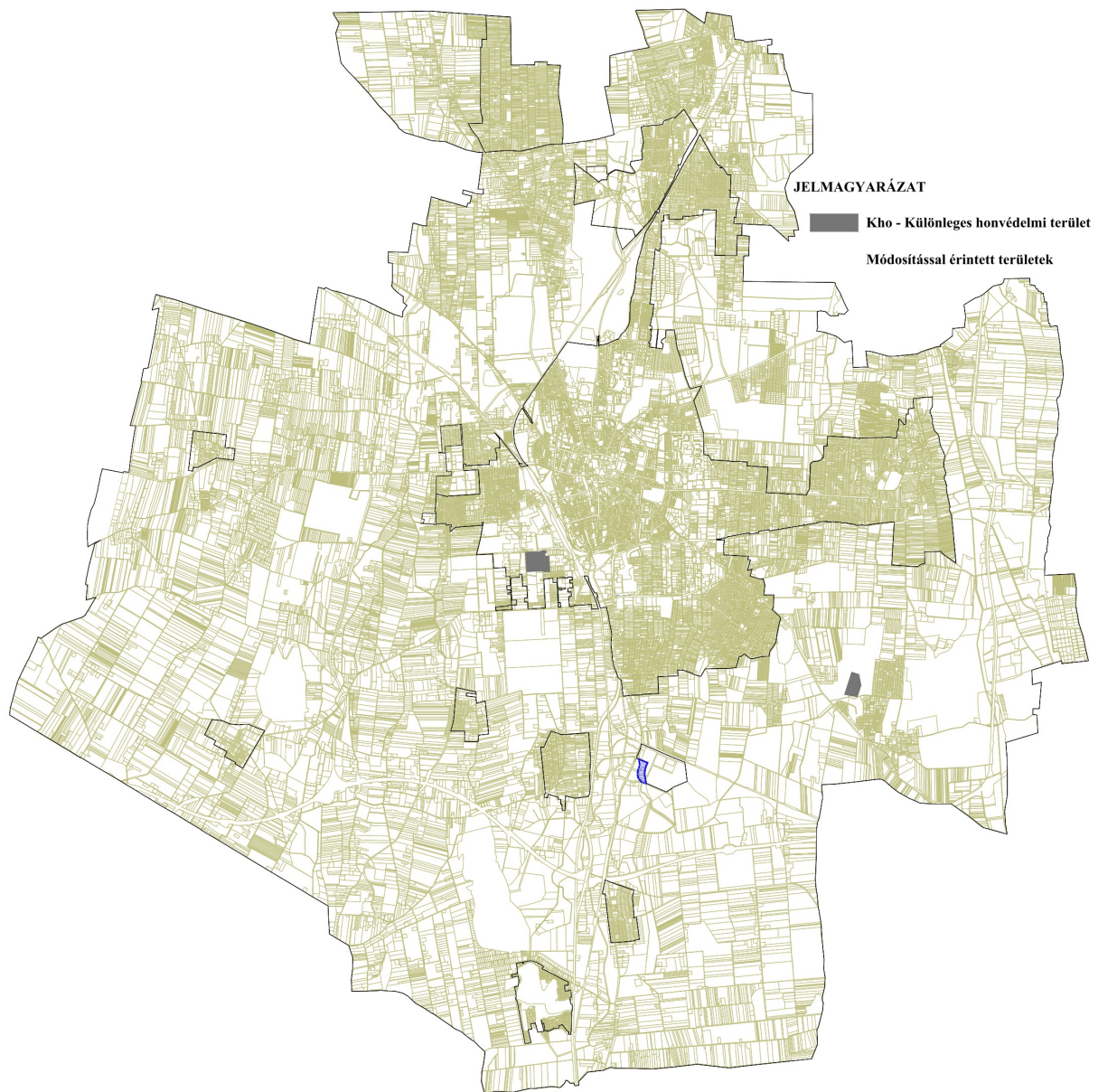
 Honvédelmi és katonai célú terület övezete

**Alaptérkép elemei**

-  Települési terület
-  Vízfolyás, vízfelszín
-  Településhatár
-  Megyehatár
-  Országhatár



A településrendezési eszközökben elhatárolt honvédelmi és katonai területek:



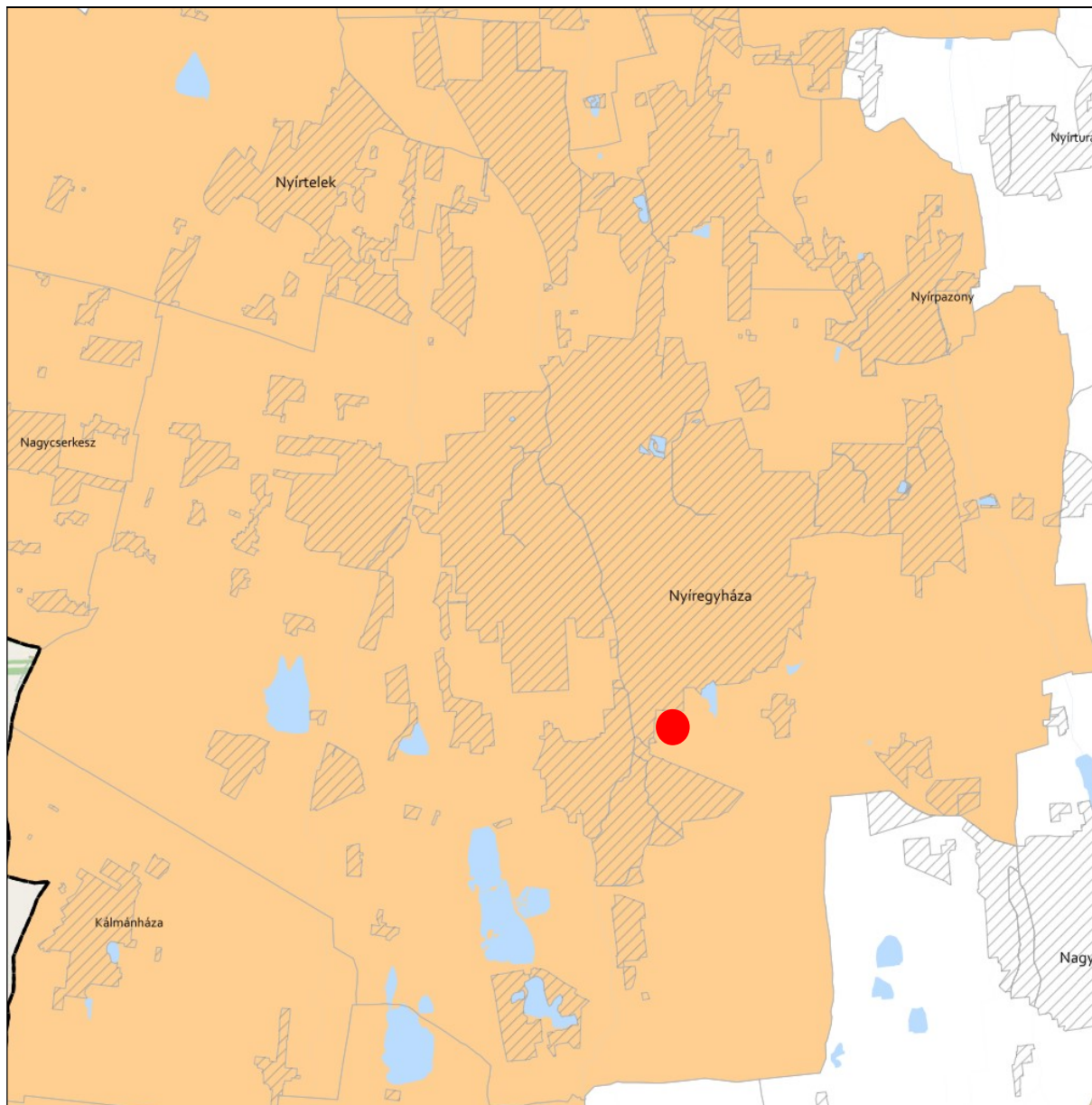
Az előzetes tájékoztatási szakaszban történt adatszolgáltatás kérés során a Honvédelmi Minisztérium Hatósági Főosztályától kapott nyilatkozat szerint: „A tárgyi módosítás a honvédelem érdekeit nem sérti, a Magyar Honvédség nemzeti és szövetségi védelmi feladatai végrehajtása biztosított, ezért az abban foglaltakkal kapcsolatban külön észrevételt nem teszek”.













**TANYÁS TERÜLETEK ÖVEZETE 3.11. melléklet az 5/2020. (VI. 26.) önkormányzati rendelethez**



**JELMAGYARÁZAT**

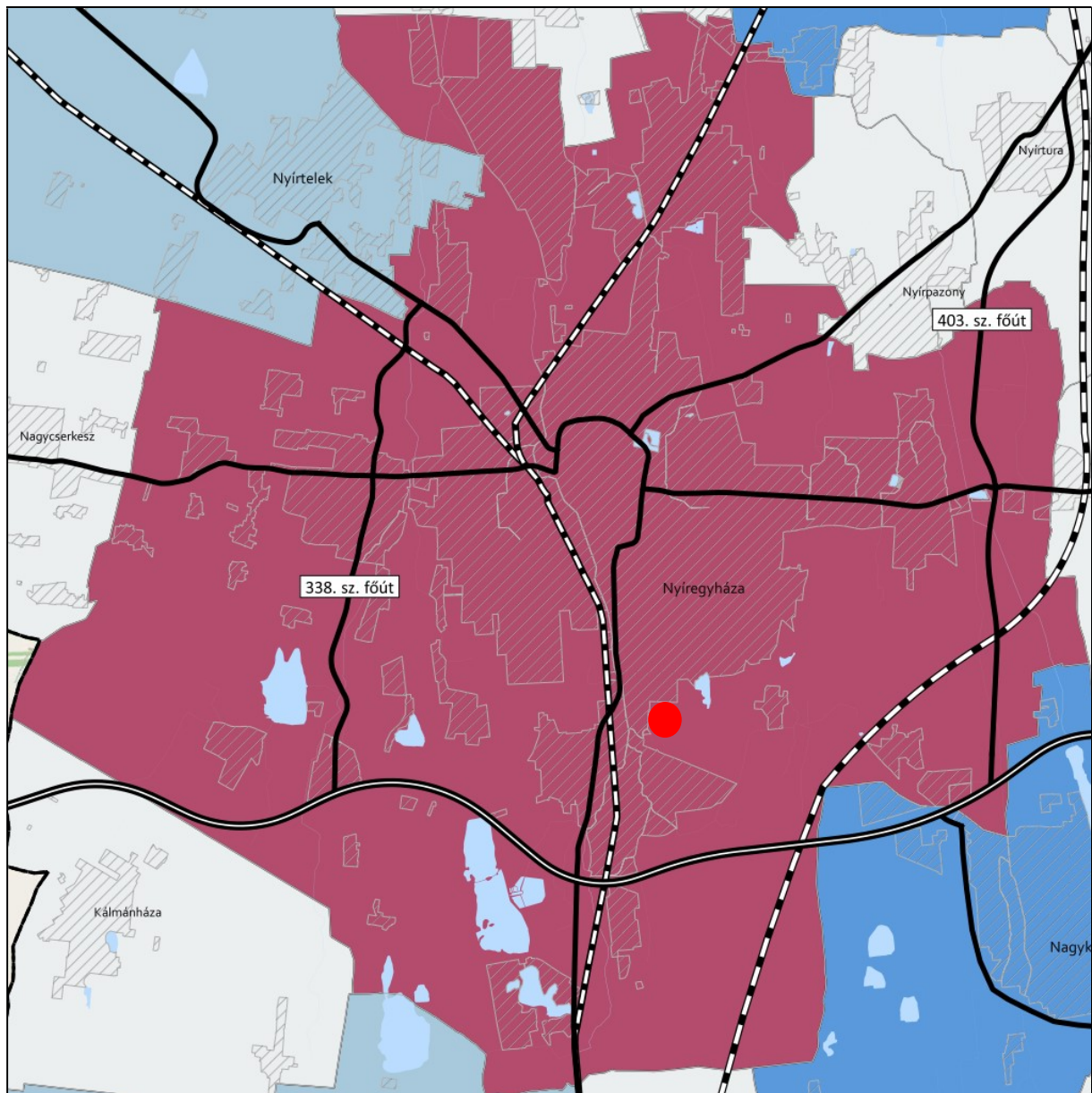
 Tanyás területek övezete

**Alaptérkép elemei**

-  Települési terület
-  Vízfolyás, vízfelszín
-  Településhatár
-  Megyehatár
-  Országhatár



**TÉRSZERVEZŐ VÁROSKÉPZÉSEK ÉS HAGYOMÁNYOSAN VIDÉKI TELEPÜLÉSEK ÖVEZETE 3.12. melléklet  
az 5/2020. (VI. 26.) önkormányzati rendelethez**



**JELMAGYARÁZAT**

**Térségi szerepkör**

- Regionális jelentőségű térszervező város
- Térségi jelentőségű térszervező város
- Járási jelentőségű térszervező város
- Egyéb város
- Hagyományosan vidéki település övezete

**Tájékoztató elem**

- Nyírségi városgyűrű keleti íve

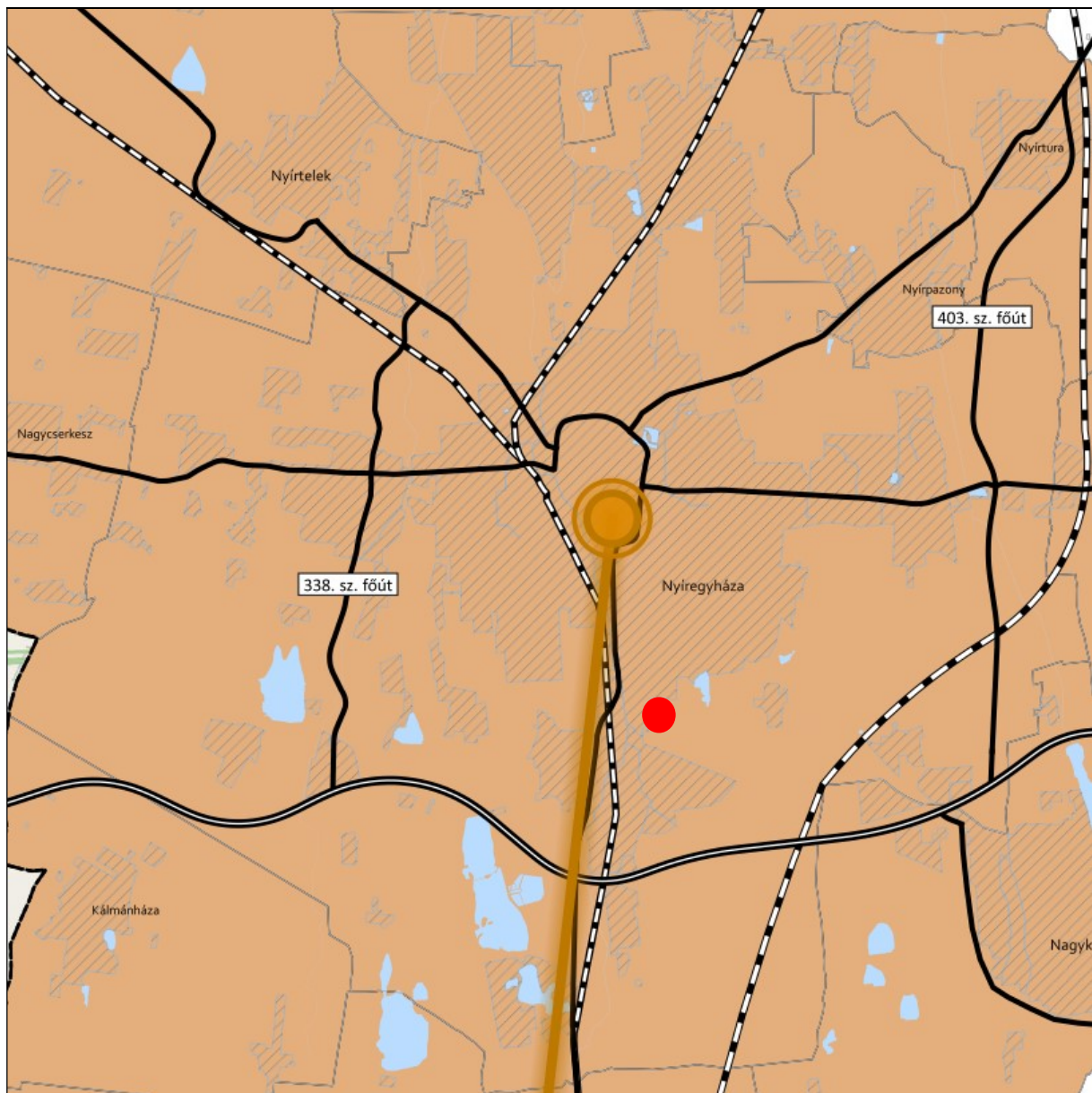
**Alaptérkép elemei**

- Gyorsforgalmi út
- Tervezett főút
- Országos vasútvonal
- Települési terület
- Vízfolyás, vízfelület
- Településhatár
- Megyehatár
- Országhatár

Ügyiratszám: FŐÉP/2- /2023.  
GYHÁZA MJV POLGÁRMESTERI HIVATALA  
4401 Nyíregyháza, Kossuth tér 1. Pf. 83.  
Telefon: (42) 524-550 Fax: (42)310-647



**TÉRSÉGI EGYÜTTMŰKÖDÉSEK ÖVEZETE 3.13. melléklet  
az 5/2020. (VI. 26.) önkormányzati rendelethez**



**JELMAGYARÁZAT**

**Térségi együttműködések**

- Debrecen-Nyíregyháza urbanizációs tengely
- Nyírségi-Szatmári-Beregi város csoport
- Nyírségi-Szatmári-Beregi város csoport hatásterülete
- Záhony-Kisvárdai térsége
- Aprófalvas térség
- Várospárok
- Szomszédváros

**Tájékoztató elem**

- Nyíregyháza-Debrecen meglévő együttműködés

**Alaptérkép elemei**

- Gyorsforgalmi út
- Tervezett főút
- Országos vasútvonal
- Települési terület
- Vízfolyás, vízfelület
- Településhatár
- Megyehatár
- Országhatár

Igyiratszám: FŐÉP/2- /2023.

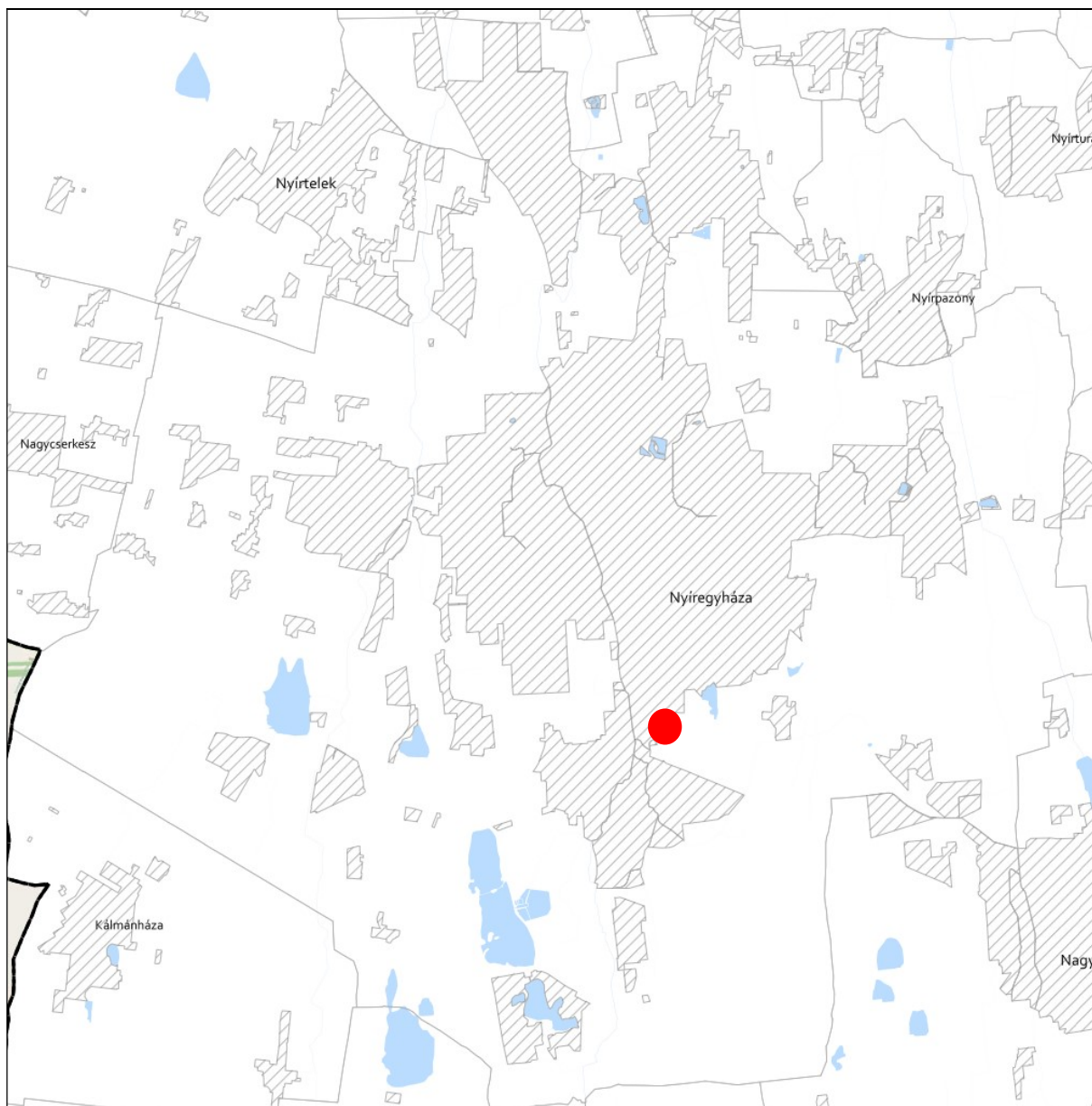
**NYÍREGYHÁZA MJV POLGÁRMESTERI HIVATALA**

4401 Nyíregyháza, Kossuth tér 1. Pf. 83.


Telefon: (42) 524-550 Fax: (42)310-647



**HATÁRON ÁTNYÚLÓ EGYÜTTMŰKÖDÉS ÖVEZETE 3.14. melléklet  
az 5/2020. (VI. 26.) önkormányzati rendelethez**



**JELMAGYARÁZAT**

 Határon átnyúló együttműködés övezete

**Tájékoztató elem**

 Hármashatár térsége


**Alaptérkép elemei**

 Települési terület

 Vízfolyás, vízfelszín

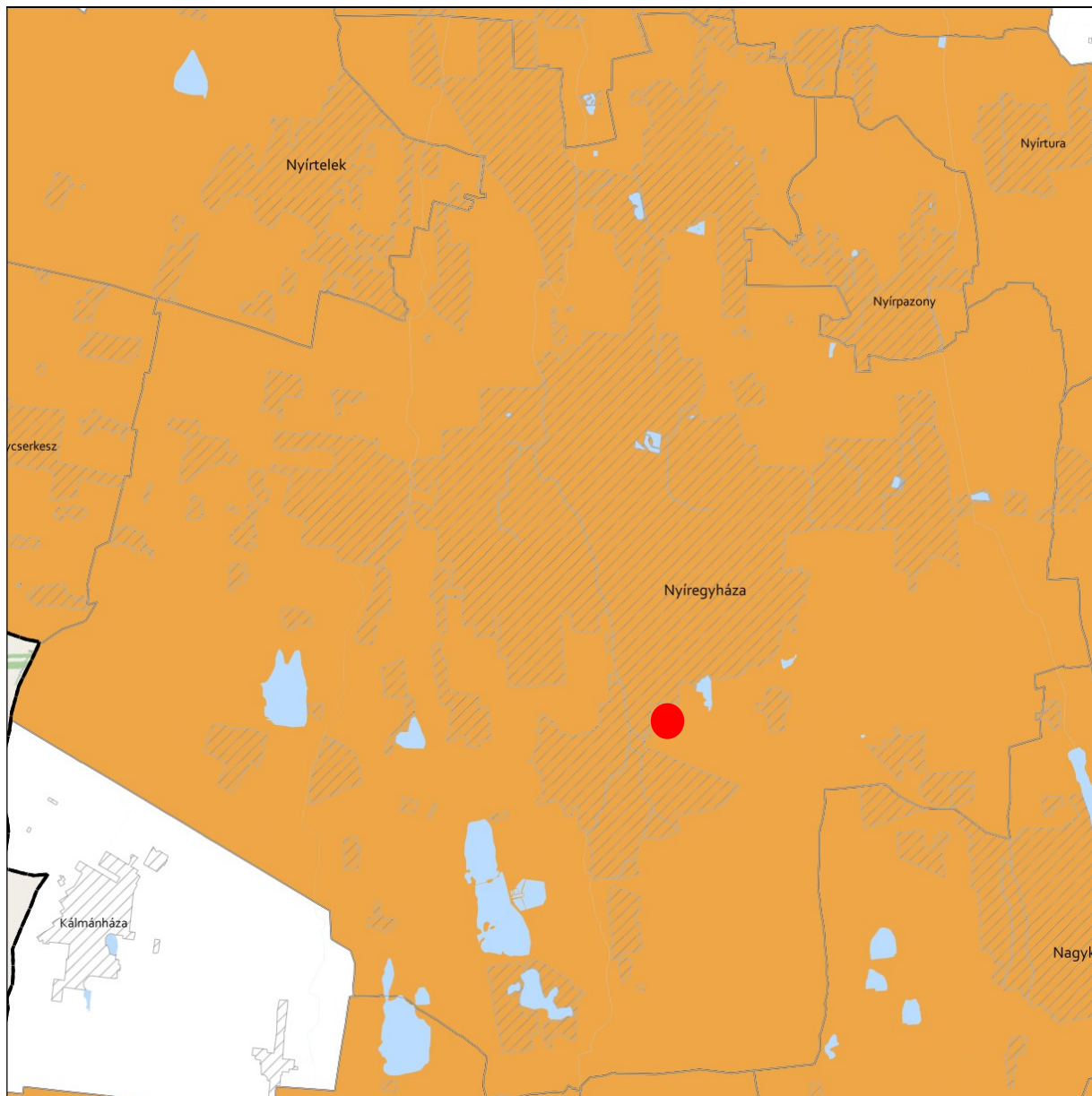
 Településhatár

 Megyehatár

 Országhatár



**GYÜMÖLCSTERMESTÉS TÉRSÉGI JELENTŐSÉGŰ ÖVEZETE 3.15. melléklet  
az 5/2020. (VI. 26.) önkormányzati rendelethez**



**JELMAGYARÁZAT**

 Gyümölcsstermestés térségi jelentőségű övezete

**Alaptérkép elemei**

 Települési terület

 Vízfolyás, vízfelszín

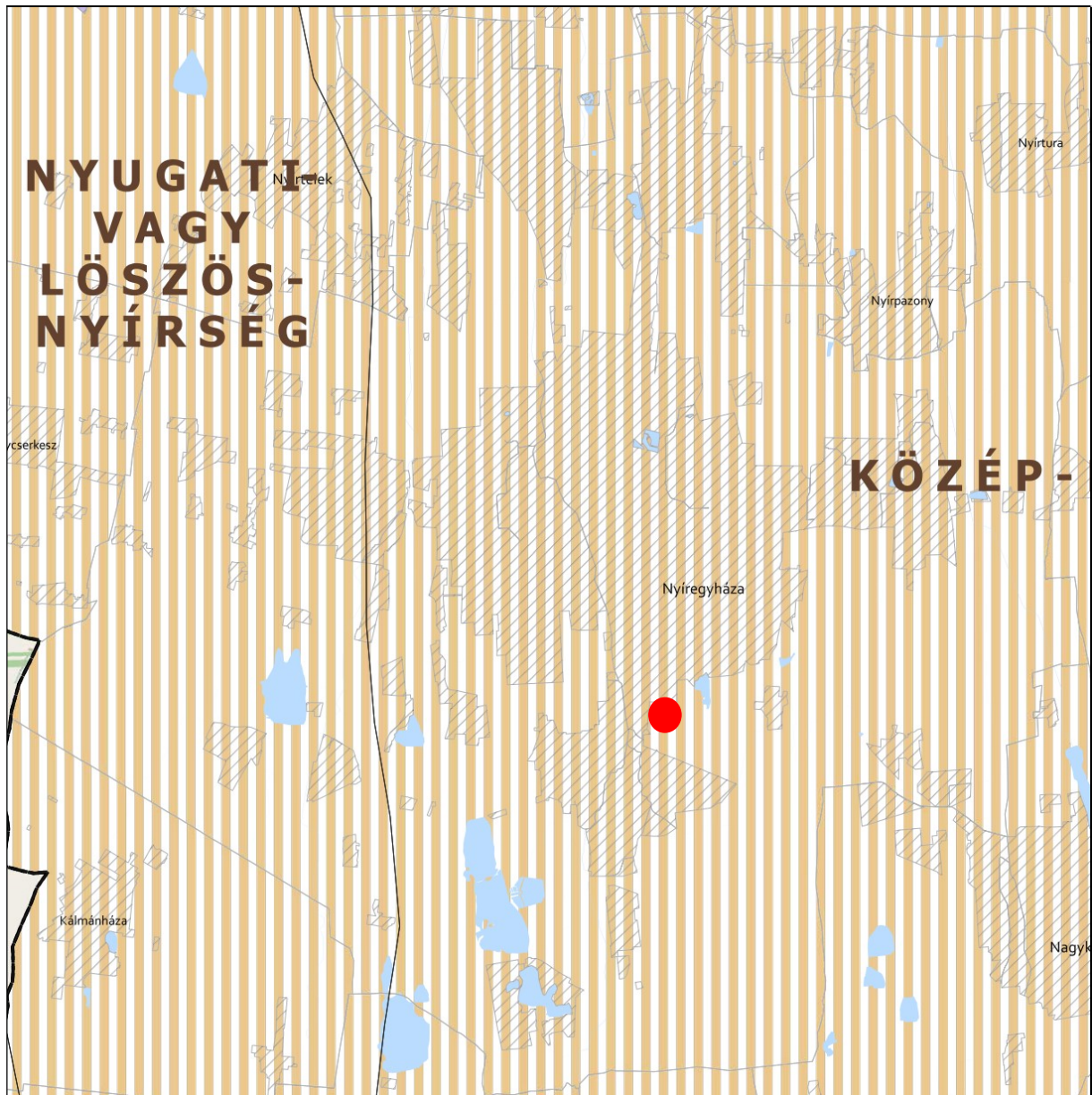
 Településhatár

 Megyehatár

 Országhatár



**FELSŐ-TISZA MENTI KOMPLEX - ÉS NYÍRSÉGI VEGYES TÁJGAZDÁLKODÁSI ÉS TURISZTIKAI ÖVEZETEK**  
**3.16. melléklet az 5/2020. (VI. 26.) önkormányzati rendelethez**



**JELMAGYARÁZAT**

- Felső-Tisza menti komplex tájgazdálkodási és turisztikai övezet
- Nyírségi vegyes tájgazdálkodási és turisztikai övezet

**Tájékoztató elem**

- Felső-Tisza menti komplex tájgazdálkodási és turisztikai övezet megyehatáron kívüli kapcsolódásai
- Megyét érintő kistéjék

**Alaptérkép elemei**

- Települési terület
- Vízfolyás, vízfelszín
- Településhatár
- Megyehatár
- Országhatár



11. A Térségi Szerkezeti Terv szerinti települési térség (2018)	
<b>követelmény:</b>	<b>OTrT 11. §</b> A kiemelt térségi, illetve megyei terület-felhasználási kategóriák területén belül a települési terület-felhasználási egységek kijelölése során  d) a települési térség területén bármely települési terület-felhasználási egység kijelölhető
<b>a lehetőség kihasználása:</b>	<b>A városias települési térség az alábbi terület-felhasználási egységekbe kerülhet besorolásra:</b> <ul style="list-style-type: none"> <li>- Településközpont vegyes terület</li> <li>- Kisvárosias lakóterület</li> <li>- Kertvárosias lakóterület</li> <li>- Falusias lakóterület</li> <li>- Különleges terület</li> <li>- Ipari gazdasági terület</li> <li>- Kereskedelmi, szolgáltató gazdasági terület</li> </ul>

17. Erdők övezete	
<b>követelmény:</b>	<b>OTrT 29.§ (1):</b> Az erdők övezetébe tartozó területeket az adott településnek a településrendezési eszközében legalább 95%-ban erdőterület területfelhasználási egységbe kell sorolnia. Az e törvény hatálybalépését megelőzően kijelölt beépítésre szánt területek, valamint az erdőről, az erdő védelméről és az erdőgazdálkodásról szóló 2009. évi XXXVII. törvény 4. § (2) bekezdésében meghatározott területek, továbbá az Ország Szerkezeti Terve, a Budapesti Agglomeráció Szerkezeti Terve, valamint a Balaton Kiemelt Üdülőkörzet Szerkezeti Terve által kijelölt települési térség területein lévő erdők övezetének területét a számításnál figyelmen kívül kell hagyni.
<b>a követelmény teljesítése:</b>	<b>A tervezett településrendezési eszközökön erdőterület kijelölése nem történik.</b>
<b>követelmény:</b>	<b>OTrT 29.§ (2):</b> Az erdők övezetében külfejtéses művelésű bányatelket megállapítani és bányászati tevékenységet engedélyezni a bányászati szempontból kivett helyekre vonatkozó szabályok szerint lehet.
<b>a követelmény teljesítése:</b>	<b>A tervezett településrendezési eszközeinken erdők övezetében bányászati tevékenység végzésére alkalmas terület nem kerül kijelölésre.</b>

5. Víztisztaság-védelmi terület övezete	
<b>követelmény:</b>	<b>9/2019 (VI. 14.) 5.§ (1):</b> A víztisztaság-védelmi terület övezetében keletkezett szennyvíz övezetből történő kivezetéséről és az övezeten kívül keletkezett szennyvizek övezetbe történő bevezetéséről, illetve a szennyvíz övezeten belüli kezelésének feltételeiről a megye területrendezési tervében rendelkezni kell.
<b>a követelmény teljesítése:</b> A település közigazgatási területén az államigazgatási szervek előzetes adatszolgáltatásának	területe az OTrT -ben (A) 13219,00ha
	területe a hatályos településszerkezeti tervben 13219,00 ha



figyelembe vételével lehatárolt vízminőség- védelmi terület övezet	területének csökkenése/növekedése a tervezett módosítással	0 ha
	területe a tervezett módosítás után (B)	13219,00 ha
<b>követelmény:</b>	<b>9/2019 (VI. 14.) 5.§ (2):</b> A vízminőség-védelmi terület övezetébe tartozó települések településrendezési eszközeinek készítése során ki kell jelölni a vízvédellel érintett területeket. A kijelölt vízvédellel érintett területekre vonatkozó egyedi szabályokat a helyi építési szabályzatban kell megállapítani.	
<b>a követelmény teljesítése:</b>	A hatályos településrendezési eszközeink már tartalmazzák, a módosítás során nem történt új vízvédellel érintett terület kijelölése.	
<b>követelmény:</b>	<b>9/2019 (VI. 14.) 5.§ (3):</b> A vízminőség-védelmi terület övezetében bányászati tevékenység folytatása a bányászati szempontból kivett helyekre vonatkozó előírások alkalmazásával engedélyezhető.	
<b>a követelmény teljesítése:</b>	Jelen módosítás során új vagy meglévő bányászati tevékenység folytatására alkalmas terület nem került tervezésre.	

<b>8. Ásványi nyersanyagvagyon övezete</b>		
<b>követelmény:</b>	<b>9/2019 (VI. 14.) 8.§ (1):</b> Az ásványi nyersanyagvagyon övezetét a településrendezési eszközökben kell tényleges kiterjedésének megfelelően lehatárolni.	
<b>a követelmény teljesítése:</b>	A hatályos településrendezési eszközeink már tartalmazzák, a módosítás során nem történt új ásványi nyersanyagvagyonnal érintett terület kijelölése.	
<b>követelmény:</b>	<b>9/2019 (VI. 14.) 8.§ (2):</b> (1) bekezdés szerinti területen, a településrendezési eszközökben csak olyan területfelhasználási egység, építési övezet vagy övezet jelölhető ki, amely az ásványi nyersanyagvagyon távlati kitermelését nem lehetetleníti el.	
<b>a követelmény teljesítése:</b>	A hatályos településrendezési eszközeink már tartalmazzák, a módosítás során nem történt új ásványi nyersanyagvagyonnal érintett terület kijelölése.	

<b>10. Tanyás terület övezete</b>		
<b>követelmény:</b>	<b>9/2019 (VI. 14.) 10.§ (1):</b> A megyei területrendezési tervben a tanyás területek övezete azon járásokban jelölhető ki, ahol a kijelölést megelőző legutóbbi népszámlálás alapján a mezőgazdasági jellegű külterületen élő népesség aránya az összes lakónépességhez viszonyítva az országos átlag fölött van.	
<b>a követelmény teljesítése:</b>	A hatályos településrendezési eszközeink már tartalmazzák, a módosítás során nem történt új tanyás terület kijelölése.	
<b>követelmény:</b>	<b>9/2019 (VI. 14.) 10.§ (2):</b> A tanyás területek övezetével érintett területre a tájfenntartó tanyai gazdálkodás és életmód fennmaradásának elősegítése, valamint a tanyás településszerkezet és tájkarakter megőrzése érdekében meg kell határozni a) a településrendezési eszközökben a területfelhasználás és az építés helyi rendjének	



	<i>egyedi szabályait, b) az a) pont szerinti egyedi szabályokkal érintett területre a településképi rendeletben a településképi követelményeket.</i>
<b>a követelmény teljesítése:</b>	<b>A hatályos településrendezési eszközeink már tartalmazzák, a módosítás során nem történt új tanyás terület kijelölése.</b>

<b>5. Térszervező városok és hagyományosan vidéki települések övezete</b>	
<b>követelmény:</b>	<b>5/2020 (VI. 26.) 5.§ (1):</b> <i>A térszervező városok és a hagyományosan vidéki települések övezetébe tartozó települések a településhálózatra gyakorolt hatásuk mértékétől függően a következők lehetnek: a) regionális jelentőségű térszervező város, b) térségi jelentőségű térszervező város, c) járási jelentőségű térszervező város, d) egyéb város, vagy e) hagyományosan vidéki település a 3.12 melléklet szerint.</i>
<b>a követelmény teljesítése:</b>	<b>Nyíregyháza nem a hagyományosan vidéki településhez tartozik. A településhálózatra gyakorolt hatása nem releváns.</b>
<b>követelmény:</b>	<b>5/2020 (VI. 26.) 5.§ (2):</b> <i>A regionális és a térségi jelentőségű térszervező városok esetében azok térszervező szerepének erősítése, a települési térség minőségi fejlesztése érdekében: a) a településfejlesztési koncepció és integrált településfejlesztési stratégia során a térszervező szerepre figyelemmel kell a jövőképet és célrendszert kidolgozni, b) a településrendezési eszközökben új falusias lakóterületet csak a meglévő falusias lakóterülethez csatlakozva lehet kijelölni, amennyiben a településszerkezet folytonossága ezt megköveteli.</i>
<b>a követelmény teljesítése:</b>	<b>Településfejlesztési koncepció, stratégia jelen módosítás keretében nem készül, mivel nem új rendezési terv készül, csak a jelenleg hatályos településrendezési eszközök módosulnak a kijelölt területeken.</b>
<b>követelmény:</b>	<b>5/2020 (VI. 26.) 5.§ (3):</b> <i>A regionális és a térségi jelentőségű térszervező városok településrendezési eszközeinek készítésekor és módosításakor előnyben kell részesíteni a települési területen belül már kijelölt beépítésre szánt területek intenzívebb területfelhasználásba sorolását.</i>
<b>a követelmény teljesítése:</b>	<b>Településfejlesztési koncepció, stratégia jelen módosítás keretében nem készül, mivel nem új rendezési terv készül, csak a jelenleg hatályos településrendezési eszközök módosulnak a kijelölt területeken.</b>
<b>követelmény:</b>	<b>5/2020 (VI. 26.) 5.§ (4):</b> <i>A járási jelentőségű térszervező városok szerepének erősítése, minőségi fejlesztése érdekében: a) a településfejlesztési koncepció és integrált településfejlesztési stratégia készítésekor a célokat, részcélokat a járásközponti szerep erősítésére is figyelemmel kell kidolgozni; b) a településszerkezeti terv készítése és módosítása során meg kell vizsgálni a központi helyzetben lévő területek intenzívebb területfelhasználási irányba való váltását, figyelembe véve a kialakult településszerkezetet.</i>
<b>a követelmény teljesítése:</b>	<b>Településfejlesztési koncepció, stratégia jelen módosítás keretében nem készül, mivel nem új rendezési terv készül, csak a jelenleg hatályos településrendezési eszközök módosulnak a kijelölt területeken.</b>



<b>követelmény:</b>	<b>5/2020 (VI. 26.) 5.§ (5):</b> Az egyéb városok esetén a településfejlesztési koncepció, integrált településfejlesztési stratégia készítése során a jövőkép és célrendszer kidolgozásakor vizsgálni kell a járás szerinti járásközponttal való együttműködés és feladatmegosztás lehetőségét.
<b>a követelmény teljesítése:</b>	<b>Településfejlesztési koncepció, stratégia jelen módosítás keretében nem készül, mivel nem új rendezési terv készül, csak a jelenleg hatályos településrendezési eszközök módosulnak a kijelölt területeken.</b>
<b>követelmény:</b>	<b>5/2020 (VI. 26.) 5.§ (6):</b> A hagyományosan vidéki települések településfejlesztési koncepciójának készítésekor a település adottságaitól függően olyan célokat, részcélokat kell meghatározni, amelyek biztosítják: a) a helyi alapszolgáltatások fejlesztését, b) a lakókörnyezet és településközpont minőségi fejlesztését, c) a felhagyott lakóterületek újrahatszósítását, d) érintettség esetén a további egyedileg meghatározott megyei övezethez kapcsolódó térségi szerep érvényesülését.
<b>a követelmény teljesítése:</b>	<b>Nyíregyháza nem a hagyományosan vidéki településhez tartozik. A településhálózatra gyakorolt hatása nem releváns.</b>
<b>követelmény:</b>	<b>5/2020 (VI. 26.) 6.§ (1):</b> Új fejlesztési terület kijelölésekor, amennyiben a beépítetlen fejlesztési területek aránya meghaladja a település belterületének és beépítésre szánt területeinek 20%-át, akkor az új fejlesztési terület kiterjedésével legalább azonos méretű beépítetlen fejlesztési területet egyidejűleg vissza kell sorolni (visszasorolás).
<b>a követelmény teljesítése:</b>	<b>Jelen módosítás során nem történik új fejlesztési terület kijelölése.</b>
<b>követelmény:</b>	<b>5/2020 (VI. 26.) 6.§ (2):</b> A településrendezési eszközök készítése során a települési térség 20%-át meghaladó, beépítetlen fejlesztési területek esetén meg kell vizsgálni a visszasorolás, vagy az időbeni ütemezés lehetőségét a környezeti, társadalmi és gazdasági folyamatok tükrében.
<b>a követelmény teljesítése:</b>	<b>Jelen módosítás során nem történik új fejlesztési terület kijelölése.</b>
<b>követelmény:</b>	<b>5/2020 (VI. 26.) 6.§ (3):</b> Az (1) bekezdés szerinti követelmény egymással határos önkormányzatok közös tervezése során a településcsoportra vonatkozóan is alkalmazható.
<b>a követelmény teljesítése:</b>	<b>Jelen módosítás során nem történik a határos önkormányzattal közös tervezés.</b>
<b>követelmény:</b>	<b>5/2020 (VI. 26.) 6.§ (4):</b> Az (1)-(3) bekezdést nem kell alkalmazni, ha a) a fejlesztés megyei területfejlesztési programban, vagy települések által közösen készített integrált településfejlesztési stratégiájában szerepel, b) a módosítás a nemzetgazdasági szempontból kiemelt jelentőségű beruházások megvalósításának gyorsításáról és egyszerűsítéséről szóló törvény hatálya alá tartozó ügy tárgyát képezi, c) visszasorolás esetén az épített környezet alakításáról és védelméről szóló törvény szerinti kártalanítási kötelezettség fennáll.
<b>a követelmény teljesítése:</b>	<b>Jelen módosítás a fentebbi pontokban nem releváns.</b>



<b>követelmény:</b>	<b>5/2020 (VI. 26.) 6.§ (5):</b> A településrendezési eszközök készítése során a beépítésre szánt területként kijelölt, de még a területfelhasználásnak megfelelően nem kialakult zártkerti területek esetén meg kell vizsgálni a visszasorolás lehetőségét a valós területhasználat, az ingatlan-nyilvántartás szerinti művelési ágak, a meglévő építmények rendeltetése alapján.
<b>a követelmény teljesítése:</b>	Jelen módosítás során nem történik új beépítésre szánt terület kijelölése.
<b>követelmény:</b>	<b>5/2020 (VI. 26.) 6.§ (6):</b> A központi belterülettel szerves településszerkezeti kapcsolatban nem álló zártkertek területén – a különleges terület kivételével – új beépítésre szánt terület nem jelölhető ki. A központi belterülettel szerves településszerkezeti kapcsolatban áll az érintett zártkert, ha a) az a meglévő belterülethez tartó számított legfeljebb 2000 méteren belül fekszik és szilárd burkolatú helyi gyűjtőúttal megközelíthető, és b) közösségi közlekedési eszköz megállóhelyének legfeljebb 500 méteres körzetében található.
<b>a követelmény teljesítése:</b>	Jelen módosítás során nem történik új beépítésre szánt terület kijelölése.
<b>követelmény:</b>	<b>5/2020 (VI. 26.) 7.§ (1):</b> Települési térségben lévő, jogszabály szerint lehatárolt barnamezős terület újrhasznosítása, fejlesztése érdekében olyan területfelhasználási egységet kell kijelölni, mely elősegíti annak integrálódását a kialakult településszövetbe, összhangban van a szomszédos területek terület-felhasználásával és városok esetében elősegíti a térszervező szerep erősödését.
<b>a követelmény teljesítése:</b>	A módosítás nem érint barnamezős területet.
<b>követelmény:</b>	<b>5/2020 (VI. 26.) 7.§ (2):</b> 1 ha-nál nagyobb új lakó-, gazdasági és üdülőterület kijelölését megelőzően tisztázni kell a beépítés infrastrukturális feltételeit, valamint az útépitési és közművesítési hozzájárulás kötelezettségének teljesítésével érintettek körét.
<b>a követelmény teljesítése:</b>	Jelen módosítás során az infrastrukturális feltételek adottak.
<b>követelmény:</b>	<b>5/2020 (VI. 26.) 7.§ (3):</b> Hagyományosan vidéki településeken új beépítésre szánt terület kijelölése során meg kell vizsgálni a települési térségben lévő felhagyott telkek, telekcsoportok adott fejlesztésre való alkalmasságát.
<b>a követelmény teljesítése:</b>	Nyíregyháza nem a hagyományosan vidéki településhez tartozik. A településhálózatra gyakorolt hatása nem releváns.
<b>követelmény:</b>	<b>5/2020 (VI. 26.) 7.§ (4):</b> Az 5. § (1) bekezdésének ad) pontjával érintett települések, valamint a 3.13. melléklet szerinti „Záhony-Kisvárdai térségbe” tartozó települések helyi építési szabályzata a kereskedelmi, szolgáltató gazdasági területre az országos településrendezési követelményektől eltérően az építési telek megengedett legnagyobb beépítettségét 70%-ban, legkisebb zöldfelületét 15%-ban is megállapíthatja, amennyiben az érintett telkek: a) a településrendezési eszközökben lehatárolt barnamezős területek, vagy b) az érintett építési telkek már beépült gazdasági területen találhatóak, és a gazdasági tevékenységek helyhez kötöttsége miatt nincs mód a telephely területének bővítésére.
<b>a követelmény teljesítése:</b>	A módosításra kijelölt területek nem tartoznak a „Záhony-Kisvárdai térségbe”.



<b>követelmény:</b>	<b>5/2020 (VI. 26.) 7.§ (5):</b> A (4) bekezdés szerinti eltérés nem alkalmazható településközpontban elhelyezkedő, vagy lakóterülettel körülvev kereskedelmi, szolgáltató gazdasági területek esetén.
<b>a követelmény teljesítése:</b>	<b>A módosításra kijelölt területek nem tartoznak a „Záhony-Kisvárdai térségbe”.</b>

<b>8. Térségi együttműködések övezete</b>	
<b>követelmény:</b>	<b>5/2020 (VI. 26.) 8.§ (1):</b> Nyíregyháza településfejlesztési koncepciójában és integrált településfejlesztési stratégiájában Debrecen Megyei jogú Városával történő együttműködéssel összhangban a városkörnyék urbanizálódását elősegítő célrendszert kell meghatározni.
<b>a követelmény teljesítése:</b>	<b>Településfejlesztési koncepció, stratégia jelen módosítás keretében nem készül, mivel nem új rendezési terv készül, csak a jelenleg hatályos településrendezési eszközök módosulnak a kijelölt területeken.</b>
<b>követelmény:</b>	<b>5/2020 (VI. 26.) 8.§ (2):</b> A Debrecen-Nyíregyháza urbanizációs tengellyel érintett települések településfejlesztési koncepciójának és integrált településfejlesztési stratégiájának készítése során olyan célokat, részcélokat, beavatkozásokat kell meghatározni, melyek erősítik a térség beépített területeinek és infrastruktúrájának minőségi fejlesztését, különösen: a) a lakóterületek minőségi fejlesztését, b) a központok, átszállási pontok elérhetőségének javítását, c) az átszállási pontok környezetének rendezését, ingázás komfortjának növelését (pl. vasútállomások, autóbussz állomások), d) a térszervező szerepű szolgáltatások erősítését és e) a kerékpárút-hálózat folytonossá tételét.
<b>a követelmény teljesítése:</b>	<b>Településfejlesztési koncepció, stratégia jelen módosítás keretében nem készül, mivel nem új rendezési terv készül, csak a jelenleg hatályos településrendezési eszközök módosulnak a kijelölt területeken.</b>
<b>követelmény:</b>	<b>5/2020 (VI. 26) 8.§ (3):</b> A Nyírségi–Szatmári–Beregi város csoport járásközpontjainak településfejlesztési koncepciójának készítése során a jövőkép és célrendszer kidolgozásakor vizsgálni kell a városok közötti együttműködés lehetőségeit (gazdaságfejlesztés, turizmus, oktatás, elérhetőség javítása, stb.).
<b>a követelmény teljesítése:</b>	<b>Településfejlesztési koncepció, stratégia jelen módosítás keretében nem készül, mivel nem új rendezési terv készül, csak a jelenleg hatályos településrendezési eszközök módosulnak a kijelölt területeken.</b>
<b>követelmény:</b>	<b>5/2020 (VI. 26) 8.§ (4):</b> A Nyírségi–Szatmári–Beregi város csoport hatásterületével érintett települések településfejlesztési koncepciójának kidolgozásakor figyelembe kell venni a járásközpontok településfejlesztési koncepciójának céljait és beavatkozásait.
<b>a követelmény teljesítése:</b>	<b>Településfejlesztési koncepció, stratégia jelen módosítás keretében nem készül, mivel nem új rendezési terv készül, csak a jelenleg hatályos településrendezési eszközök módosulnak a kijelölt területeken.</b>
<b>követelmény:</b>	<b>5/2020 (VI. 26) 8.§ (5):</b> A város párok és szomszédvárosok esetén a településfejlesztési koncepció és integrált településfejlesztési stratégia jövőképeinek és célrendszerének kidolgozása során vizsgálni kell az együttműködés lehetőségeit (pl. turizmus, gazdaságfejlesztés, oktatás, közösségi közlekedés).



a követelmény teljesítése:	Településfejlesztési koncepció, stratégia jelen módosítás keretében nem készül, mivel nem új rendezési terv készül, csak a jelenleg hatályos településrendezési eszközök módosulnak a kijelölt területeken.
követelmény:	5/2020 (VI. 26) 8.§ (6): Amennyiben a szomszédvárosok, az aprófalvas térség és a Záhony-Kisvárdra térség települései együttműködve végeznek település-, vagy területfejlesztéssel összefüggő tevékenységet, akkor közösen kell meghatározni az erre irányuló tervezés célját, szempontjait, feltételeit.
a követelmény teljesítése:	Településfejlesztési koncepció, stratégia jelen módosítás keretében nem készül, mivel nem új rendezési terv készül, csak a jelenleg hatályos településrendezési eszközök módosulnak a kijelölt területeken.

<b>10. Gyümölcsstermesztés térségi jelentőségű övezete</b>	
követelmény:	5/2020 (VI. 26.) 10.§ (1): A településfejlesztési koncepció készítésekor a gyümölcsgazdálkodással (termelés szerkezet, termesztés, feldolgozás) és a gyümölcssturizmussal összefüggő célrendszert és beavatkozásokat a meglévő turisztikai kínálatot figyelembe véve kell meghatározni.
a követelmény teljesítése:	Településfejlesztési koncepció, stratégia jelen módosítás keretében nem készül, mivel nem új rendezési terv készül, csak a jelenleg hatályos településrendezési eszközök módosulnak a kijelölt területeken.
követelmény:	5/2020 (VI. 26.) 10.§ (2): A településrendezési eszközök készítésekor a gyümölcsstermesztést és -feldolgozást támogató szabályokat kell kidolgozni a helyi gazdálkodási hagyományokkal összhangban.
a követelmény teljesítése:	Településfejlesztési koncepció, stratégia jelen módosítás keretében nem készül, mivel nem új rendezési terv készül, csak a jelenleg hatályos településrendezési eszközök módosulnak a kijelölt területeken.
követelmény:	5/2020 (VI. 26) 10.§ (3): A településrendezési eszközök készítésekor le kell határolni a gyümölcsstermesztés térségi jelentőségű övezetét a valós területhasználat alapján, ahol beépítésre szánt területek közül kizárólag a gyümölcsstermesztésre, -tárolásra és -feldolgozásra szolgáló különleges mezőgazdasági üzemi terület jelölhető ki.
a követelmény teljesítése:	Településfejlesztési koncepció, stratégia jelen módosítás keretében nem készül, mivel nem új rendezési terv készül, csak a jelenleg hatályos településrendezési eszközök módosulnak a kijelölt területeken.

<b>11. Felső-Tisza menti komplex tájgazdálkodási és turisztikai övezet</b>	
követelmény:	5/2020 (VI. 26.) 11.§ (1): A településszerkezeti tervek készítése során a területfelhasználás rendszerét a beépítésre nem szánt területeken a vízgazdálkodási, a táj- és természetvédelmi, a tájgazdálkodási és a turisztikai célokkal összhangban kell megállapítani.
a követelmény teljesítése:	Új településszerkezeti terv jelen módosítás keretében nem készül, csak a jelenleg hatályos módosul a kijelölt területeken.
követelmény:	5/2020 (VI. 26.) 11.§ (2): A különleges mezőgazdasági üzemi terület vagy gazdasági terület kijelölését megelőzően vizsgálni kell, hogy az adott településen rendelkezésre áll-e más, olyan meglévő major vagy gazdasági telephely, mely alkalmas a fejlesztés megvalósítására.



a követelmény teljesítése:	Új különleges mezőgazdasági üzem vagy gazdasági terület kijelölése nem történik jelen módosítás során.
követelmény:	<b>5/2020 (VI. 26.) 11.§ (3):</b> A természetvédelmi szempontból kiemelten kezelendő gyepterületek csak olyan korlátozott használatú mezőgazdasági terület területfelhasználási egységbe sorolhatók, melyek a gyepterületek fenntartását, kutatását és bemutatását szolgálják.
a követelmény teljesítése:	Jelen módosítás során nem történik gyepterületeket érintő területfelhasználási módosítás.
követelmény:	<b>5/2020 (VI. 26.) 11.§ (4):</b> Erdőterület területfelhasználási egység csak a mezőgazdasági (mezővédő fásítás), árvízvédelmi, táj- és természetvédelmi vagy a településökölógiai célokkal összhangban és a tájkarakterhez illeszkedő módon jelölhető ki.
a követelmény teljesítése:	Jelen módosítások nem érintik a fentebb említett területeket.
követelmény:	<b>5/2020 (VI. 26.) 11.§ (5):</b> Amennyiben a térségi szerkezeti terv nem vízgazdálkodási térségként jelöli az övezet területén lévő 1 ha feletti egybefüggő nádas művelési ágú alrészleteket, ex-lege védett lápokot és szikes tavakat, akkor azokat természetközeli terület területfelhasználásba kell besorolni.
a követelmény teljesítése:	Jelen módosítások nem érintik a fentebb említett területeket.
követelmény:	<b>5/2020 (VI. 26.) 11.§ (6):</b> Vizes élőhelyek csak olyan területfelhasználási egységbe sorolhatók, melyek azok fenntartását vagy élőhely-rekonstrukcióját biztosítják.
a követelmény teljesítése:	Jelen módosítások nem érintik a fentebb említett területeket.
követelmény:	<b>5/2020 (VI. 26.) 11.§ (7):</b> A VTT tározók területén a valós használatnak megfelelő területfelhasználási egységeket kell megállapítani.
a követelmény teljesítése:	Jelen módosítások nem érintik a fentebb említett területeket.
követelmény:	<b>5/2020 (VI. 26.) 12§ (1):</b> A helyi építési szabályzat készítése során a térségi és helyi sajátosságok (kiemelt agrártermékekre specializáltan) figyelembevételével rendelkezni kell a birtokközpont elhelyezésére alkalmas területek lehatárolásáról és az új birtokközponthoz kapcsolódó minimális birtoktest méretének, beépítésének helyi szabályairól.
a követelmény teljesítése:	Jelen módosítások nem érintik a fentebb említett területeket.



<b>követelmény:</b>	<b>5/2020 (VI. 26.) 12.§ (2):</b> Új beépítésre szánt különleges mezőgazdasági üzemi terület kijelölése esetén a MaTrT 12.§ (3) bekezdésének előírását azzal az eltéréssel kell alkalmazni, hogy a területnövekmény legkevesebb 5%-ának megfelelő mértékben védelmi rendeltetésű erdőterületet (mezővédő erdősávként) kell kijelölni, mely elősegíti az adott fejlesztéshez kapcsolódó nagytáblák tagolását, a mezsgyék fásítását, a tájba illesztést és a szélerozió hatásának csökkentését. A kijelölést a biotóp-hálózati rendszer fejlesztésének szempontjai figyelembe vételével kell elvégezni.
<b>a követelmény teljesítése:</b>	Jelen módosítások nem érintik a fentebb említett területeket.
<b>követelmény:</b>	<b>5/2020 (VI. 26.) 12.§ (3):</b> Amennyiben a területek biológiai aktivitás-értékének számításáról szóló jogszabály előírásai szükségessé teszik, akkor az adott fejlesztés környezetében kell a (2) bekezdés szerinti módon további mezővédő védelmi rendeltetésű erdőterületet vagy korlátozott használatú mezőgazdasági területfelhasználást (állandó gyepek) kijelölni.
<b>a követelmény teljesítése:</b>	Jelen módosítások nem érintik a fentebb említett területeket.
<b>követelmény:</b>	<b>5/2020 (VI. 26.) 13.§ (1):</b> A megyei területfejlesztési dokumentumokat figyelembe véve a turisztikai infrastruktúra-hálózatok összehangolt fejlesztésére és tervezésére a településfejlesztési koncepcióban, valamint az integrált településfejlesztési stratégiában célokat, részcélokat és beavatkozásokat kell meghatározni.
<b>a követelmény teljesítése:</b>	Településfejlesztési koncepció, stratégia jelen módosítás keretében nem készül, mivel nem új rendezési terv készül, csak a jelenleg hatályos településrendezési eszközök módosulnak a kijelölt területeken.
<b>követelmény:</b>	<b>5/2020 (VI. 26.) 13.§ (2):</b> A folyószakaszokkal vagy holtágakkal rendelkező települések településfejlesztési koncepciójában, integrált településfejlesztési stratégiájában, olyan további célrendszert és beavatkozásokat kell meghatározni, amelyek a települési és a térségi turisztikai célokkal összhangban vannak.
<b>a követelmény teljesítése:</b>	Településfejlesztési koncepció, stratégia jelen módosítás keretében nem készül, mivel nem új rendezési terv készül, csak a jelenleg hatályos településrendezési eszközök módosulnak a kijelölt területeken.
<b>követelmény:</b>	<b>5/2020 (VI. 26.) 13.§ (3):</b> A településszerkezeti terv készítése során a turisztikai infrastruktúra-hálózatot úgy kell kialakítani, hogy azok kövessék a vízfolyásokat vagy a természetes és mesterséges tájlelemeket és érintsék a kulturális, valamint a természeti örökség értékeit.
<b>a követelmény teljesítése:</b>	Új településszerkezeti terv jelen módosítás keretében nem készül, csak a jelenleg hatályos módosul a kijelölt területeken.

<b>19. Honvédelmi és katonai célú terület övezete</b>	
<b>követelmény:</b>	<b>OTrT 32.§ (1):</b> A honvédelmi és katonai célú terület övezetét a településrendezési eszközökben kell tényleges kiterjedésének megfelelően lehatárolni.
<b>a követelmény teljesítése:</b>	A hatályos településrendezési eszközeink már tartalmazzák, a módosítás során nem történt új honvédelmi és katonai célú terület kijelölése.



<b>követelmény:</b>	<b>OTrT 32.§ (2):</b> <i>Az övezet (1) bekezdés alapján lehatárolt területét a településrendezési eszközökben</i> a) a b) pontban megfogalmazottak kivételével - minden területfelhasználási kategóriában - beépítésre szánt vagy beépítésre nem szánt különleges honvédelmi, katonai és nemzetbiztonsági célra szolgáló terület területfelhasználási egységbe kell sorolni; b) a zárt bekerített objektumok kivételével honvédelmi célú erdőterület területfelhasználási egységbe kell sorolni, ha az adott terület az erők övezete által is érintett.
<b>a követelmény teljesítése:</b>	<b>A hatályos településrendezési eszközeink már tartalmazzák, a módosítás során nem történt új honvédelmi és katonai célú terület kijelölése.</b>
<b>követelmény:</b>	<b>OTrT 32.§ (3):</b> <i>A (2) bekezdésben foglalt területfelhasználási egység kijelölésének módosítása csak a honvédelemért felelős miniszter hozzájárulásával lehetséges.</i>
<b>a követelmény teljesítése:</b>	<b>A hatályos településrendezési eszközeink már tartalmazzák, a módosítás során nem történt új honvédelmi és katonai célú terület kijelölése.</b>