



NYÍREGYHÁZA
MEGYEI JOGÚ VÁROS
POLGÁRMESTERI HIVATALA

HATÓSÁGI FŐOSZTÁLY

IGAZGATÁSI OSZTÁLY

4401 NYÍREGYHÁZA, KOSSUTH TÉR 1. PF.: 83.
TELEFON: +36 42 524-524/171; FAX: +36 42 524-561
E-MAIL: IGAZGATAS@NYIREGYHAZA.HU
HIVATALI KAPU: NYIRHAZAIG

Ügyiratszám: IG/6-26/2021.

Ügyintéző: Dr. Zentai József

ELŐTERJESZTÉS

- a Polgármesterhez -

közterületek elnevezéséről, elnevezések megerősítéséről és törléséről

Dr. Kása Brigitta
aljegyző-főosztályvezető

Dr. Grósz Péter
osztályvezető

Az előterjesztés
törvényességi ellenőrzését
végző személy aláírása

Dr. Szemán Sándor
címzetes főjegyző

Faragóné Széles Andrea
jegyzői kabinet vezetője



Tisztelt Polgármester Úr!

Nyíregyháza Megyei Jogú Város Önkormányzata jelenleg a város teljes területére kiterjedő házszám-felülvizsgálatot végez. A házszám-felülvizsgálat során beazonosításra kerülnek azok a közterületek, melyek elnevezéssel nem rendelkeznek. Az ilyen közterületek elnevezését az Igazgatási Osztály a Közgyűléshez címzett előterjesztésben kezdeményezi. A házszám-felülvizsgálat kezdete, 2017. december és 2021. január hónap közötti időszakban 125 esetben új közterület-elnevezés, 67 esetben már meglévő közterület elnevezéséhez tartozó helyrajzi számok megerősítése, 18 esetben nem létező közterület-elnevezés törlése és három esetben közterület átnevezésére került sor.

A házszám-felülvizsgálat a város külterületi részei tekintetében 2021. március hónapban befejeződik, melynek eredményeképpen elmondható, hogy a város külterületein megtörtént valamennyi, elnevezéssel még nem rendelkező közterület felkutatása és jelen előterjesztéssel befejezőleg azok elnevezésének kezdeményezése.

Az Igazgatási Osztály ügyintézése során felmerült igények, a városban zajló házszámrendezési eljárás, valamint lakossági kérések alapján az alábbi helyrajzi számú közterületek elnevezésére, vagy megerősítésére teszünk javaslatot. A közterületek elnevezése a városban történő könnyebb tájékozódás elősegítése, valamint az élénkülő lakáspiac miatt felgyorsult beépítés miatt vált aktuálissá, mert a különböző engedélyek kiadásához, a közművek kiépítéséhez és a lakáshitel ügyintézéshez szükséges az utcanév és a házszám. Az utcanevek vonatkozásában egyeztetünk *Urbán Teréz*szel, a Nyíregyházi Városvédő Egyesület alelnökével és figyelembe vettük, illetve felhasználtuk javaslatait az előterjesztés elkészítése során. Az előterjesztésben javasolt utcaneveket *Dr. Minya Károly*szal, a Nyíregyházi Egyetem Magyar Nyelv- és Irodalomtudományi Intézet, Magyar Nyelvészeti Intézeti Tanszékének tanárával előzetesen szintén egyeztetettük. Arra törekedtünk, hogy lehetőség szerint a környéken már meglévő utcanevekhez, illetve az adott városrészhez illeszkedő elnevezéseket terjesszünk elő.

Előterjesztésünk második részében már meglévő utcanevek megerősítését indítványozzuk. Ebben az esetben nem történik új közterület-elnevezés, csak a már meglévő utcákhoz tartozó helyrajzi számok pontosítása történik meg.

Előterjesztésünk harmadik részében nem létező közterület elnevezésének törlését indítványozzuk.

Magyarország Kormánya az élet- és vagyonbiztonságot veszélyeztető tömeges megbetegedést okozó SARS-CoV-2 koronavírus világjárvány következményeinek elhárítása, a magyar állampolgárok egészségének és életének megóvása érdekében a veszélyhelyzet kihirdetéséről és a veszélyhelyzeti intézkedések hatálybalépéséről szóló 27/2021. (I.29.) Korm. rendelet 1. §-ban Magyarország egész területére veszélyhelyzetet hirdetett ki. A katasztrófavédelemlről és a hozzá kapcsolódó egyes törvények módosításáról szóló 2011. évi CXXVIII. törvény 46. § (4) bekezdése szerint veszélyhelyzetben a települési önkormányzat képviselő-testületének, a fővárosi, megyei közgyűlésnek feladat- és hatáskörét a polgármester, illetve a főpolgármester, a megyei közgyűlés elnöke gyakorolja.

Jelen előterjesztésben a határozat-tervezetben szereplő közterületek elnevezését, közterület-elnevezések megerősítését és törlését terjesztjük döntésre T. Polgármester Úr elé.

Új közterület-elnevezések:

- 1.) **0261/11 hrsz.-ú közterület:** Sóstóhegy városrész külterületén, a Lepke utcából DNY-i irányba nyíló utca. Elnevezésére javaslatunk: **Lepke köz** (2. sz. melléklet)
- 2.) **0262/32 hrsz.-ú közterület:** Sóstóhegy városrész külterületén, a Bozót utcából K-i irányba nyíló utca. Elnevezésére javaslatunk: **Bozót köz** (3. sz. melléklet)

A Lepke utcából, illetve a Bozót utcából nyíló rövid utcák tekintetében célszerű a homogén névbokor létrehozása.

- 3.) **0275 hrsz.-ú közterület:** Sóstóhegy városrész külterületén, a Rétköz utcából D-i irányba nyíló utca. Elnevezésére javaslatunk: **Ligetalja utca** (4. sz. melléklet)
- 4.) **0274/70; 0273/18 hrsz.-ú közterület:** Sóstóhegy városrész külterületén, a fent elnevezésre javasolt 0275 hrsz.-ú közterületből K-i irányba nyíló, a Lugas utcával párhuzamos utca. Elnevezésére javaslatunk: **Borsava utca** (4. sz. melléklet)
- 5.) **0274/68 hrsz.-ú közterület:** Sóstóhegy városrész külterületén, a fent elnevezésre javasolt 0275 hrsz.-ú közterületből K-i irányba nyíló, a Lugas utcával párhuzamos utca. Elnevezésére javaslatunk: **Latorca utca** (4. sz. melléklet)
- 6.) **0274/67 hrsz.-ú közterület:** Sóstóhegy városrész külterületén, a fent elnevezésre javasolt 0275 hrsz.-ú közterületből K-i irányba nyíló, a Lugas utcával párhuzamos utca. Elnevezésére javaslatunk: **Ligetalja köz** (4. sz. melléklet)

A tájegységről elnevezett Rétköz utcából déli irányba nyíló közterület javasolt elnevezése (Ligetalja) szintén egy tájegység, Dél-Nyírség másik neve. Az ebből az utcából nyíló két párhuzamos utca pedig azokat a folyókat nevezi meg, melyek a pleisztocén korban részt vettek a nyírségi hordalékkúp létrehozásában.¹

- 7.) **0172/37 hrsz.-ú közterület:** Sóstóhegy városrész külterületén, a Cseresznyés utcából É-i irányba nyíló utca. Elnevezésére javaslatunk: **Cseresznyés köz** (5. sz. melléklet)
 - 8.) **0152; 0149 hrsz.-ú közterület:** Sóstóhegy városrész külterületén, a Fenyves tanyából nyíló utca. Elnevezésére javaslatunk: **Solymári utca** (6. sz. melléklet)
 - 9.) **0153 hrsz.-ú közterület:** Sóstóhegy városrész külterületén, a Cseresznyés utcából K-i irányba nyíló utca. Elnevezésére javaslatunk: **Szomolyai utca** (6. sz. melléklet)
 - 10.) **0156 hrsz.-ú közterület:** Sóstóhegy városrész külterületén, a fent elnevezésre javasolt 0152 hrsz.-ú közterületből É-i irányba nyíló utca. Elnevezésére javaslatunk: **Solymári köz** (6. sz. melléklet)
- A Solymári és a Szomolyai nevek egy-egy cseresznyefajtát neveznek meg, ezáltal kapcsolódnak a Cseresznyés utca nevéhez. A Cseresznyés köz a Cseresznyés utca nevével alkot homogén névbokrot.
- 11.) **0142; 0146 hrsz.-ú közterület:** Sóstóhegy városrész külterületén, a Csillagfény utcától K-i irányba elhelyezkedő utca. Elnevezésére javaslatunk: **Nagyerdő utca** (7. sz. melléklet)

¹ Forrás: <https://hu.wikipedia.org/wiki/Ny%C3%ADrs%C3%A9g>

Az elnevezendő utca azt a területet öleli körül, ahol egykor egy Nagyerdő nevű részt jelölnek az 1870-ben készült kataszteri térképen.

12.)0174 hrsz.-ú ingatlanak az Álmos utcával szembeni, K-i irányba nyíló ága; 0139/352 hrsz.-ú közterület: Sóstóhegy városrész külterületén, a Muskotály utcából K-i irányba nyíló utca. Elnevezésére javaslatunk: Új kenyér utca (8. sz. melléklet)

13.)0216 hrsz.-ú közterület: Sóstóhegy városrész külterületén, Kemecei út és a Keselyűs zug közötti, azokkal párhuzamos utca. Elnevezésére javaslatunk: Erszény utca (9. sz. melléklet)

A Tarsoly utcától délre, ennek közelében helyezkedik el. Az erszény a tarsoly szinonimája.

14.)0650/1; 0651/18 hrsz.-ú közterület: A Tiszavasvári utat és Zomboribokrot összekötő út. Elnevezésére javaslatunk: Zomboribokori út (10. sz. melléklet)

Célszerű a homogén névbokor létrehozása. Az út utótag a közterület irányjelölő jellegére utal: Zomboribokorba vezet.

Közterület-elnevezések megerősítése:

- 1.) 0264; 0265/6; 0250/67 hrsz.: **Inda utca**
- 2.) 0259; 0261/140; 0257/15; 0257/11 hrsz.: **Lepke utca**
- 3.) 0222; 0248; 0247/168; 0247/111; 0247/172; 0247/177; 0247/49 hrsz.: **Nyírség utca**
- 4.) 0164; 0165/6 hrsz.: **Hármastanya**

Közterület-elnevezések törlése:

- | | |
|---------------------------|----------------------|
| 1.) Cserép utca | 5.) Nap utca |
| 2.) Lomb köz | 6.) Rozsrétbokor I. |
| 3.) Mandabokor III. | 7.) Rozsrétbokor II. |
| 4.) MÁV 340. vasúti őrház | 8.) Rozsrétszőlő |

Kérjük T. Polgármester Urat az új utcaneveket, illetve megerősítéseket tartalmazó határozat-tervezet jóváhagyására.

Nyíregyháza, 2021. február 18.



Dr. Kása Brigitta
aljegyző-főosztályvezető

Tisztelettel:



Dr. Grósz Péter
osztályvezető

1. sz. melléklet az IG/6-26/2021. számú előterjesztéshez:

Határozat-tervezet

**NYÍREGYHÁZA MEGYEI JOGÚ VÁROS
POLGÁRMESTERÉNEK**

.... /2021. (...) számú,

Nyíregyháza Megyei Jogú Város Közgyűlése hatáskörében eljárva meghozott

h a t á r o z a t a

közterületek elnevezéséről, elnevezések megerősítéséről és törléséről

A polgármester

a veszélyhelyzet kihirdetéséről és a veszélyhelyzeti intézkedések hatálybalépéséről szóló 27/2021. (I.29.) Korm. rendelet 1. §-ban kihirdetett veszélyhelyzetre tekintettel, a katasztrófavédelemről és a hozzá kapcsolódó egyes törvények módosításáról szóló 2011. évi CXXVIII. törvény 46. § (4) bekezdésében kapott felhatalmazás alapján eljárva

1./ az alábbi közterület-elnevezéseket jóváhagyja:

Helyrajzi szám	Közterület neve
0261/11	Lepke köz
0262/32	Bozót köz
0275	Ligetalja utca
0274/70; 0273/18	Borsava utca
0274/68	Latorca utca
0274/67	Ligetalja köz
0172/37	Cseresznyés köz
0152; 0149	Solymári utca
0153	Szomolyai utca
0156	Solymári köz
0142; 0146	Nagyerdő utca
0174 hrsz.-ú ingatlanak az Álmos utcával szembeni, K-i irányba nyíló ága; 0139/352	Új kenyér utca
0216	Erszény utca
0650/1; 0651/18	Zomboribokori út

2./ Az alábbi közterület elnevezéseket megerősíti:

Helyrajzi szám	Közterület neve
0264; 0265/6; 0250/67	Inda utca
0259; 0261/140; 0257/15; 0257/11	Lepke utca
0222; 0248; 0247/168; 0247/111; 0247/172; 0247/177; 0247/49	Nyírség utca
0164; 0165/6	Hármastanya

3./ Az alábbi közterület elnevezéseket törli:

- | | |
|---------------------------|----------------------|
| 1.) Cserép utca | 5.) Nap utca |
| 2.) Lomb köz | 6.) Rozsrétbokor I. |
| 3.) Mandabokor III. | 7.) Rozsrétbokor II. |
| 4.) MÁV 340. vasúti őrház | 8.) Rozsrétszőlő |

Utasítja az Igazgatási Osztály vezetőjét, hogy gondoskodjon az 1./ pontjában felsorolt elnevezéseknek és a 2./ pontjában felsorolt megerősítéseknek és a 3./ pontjában felsorolt törléseknek a közterület-jegyzékben és a földhivatali ingatlan-nyilvántartásban történő átvezetéséről.

Felelős: Dr. Grósz Péter igazgatási osztályvezető

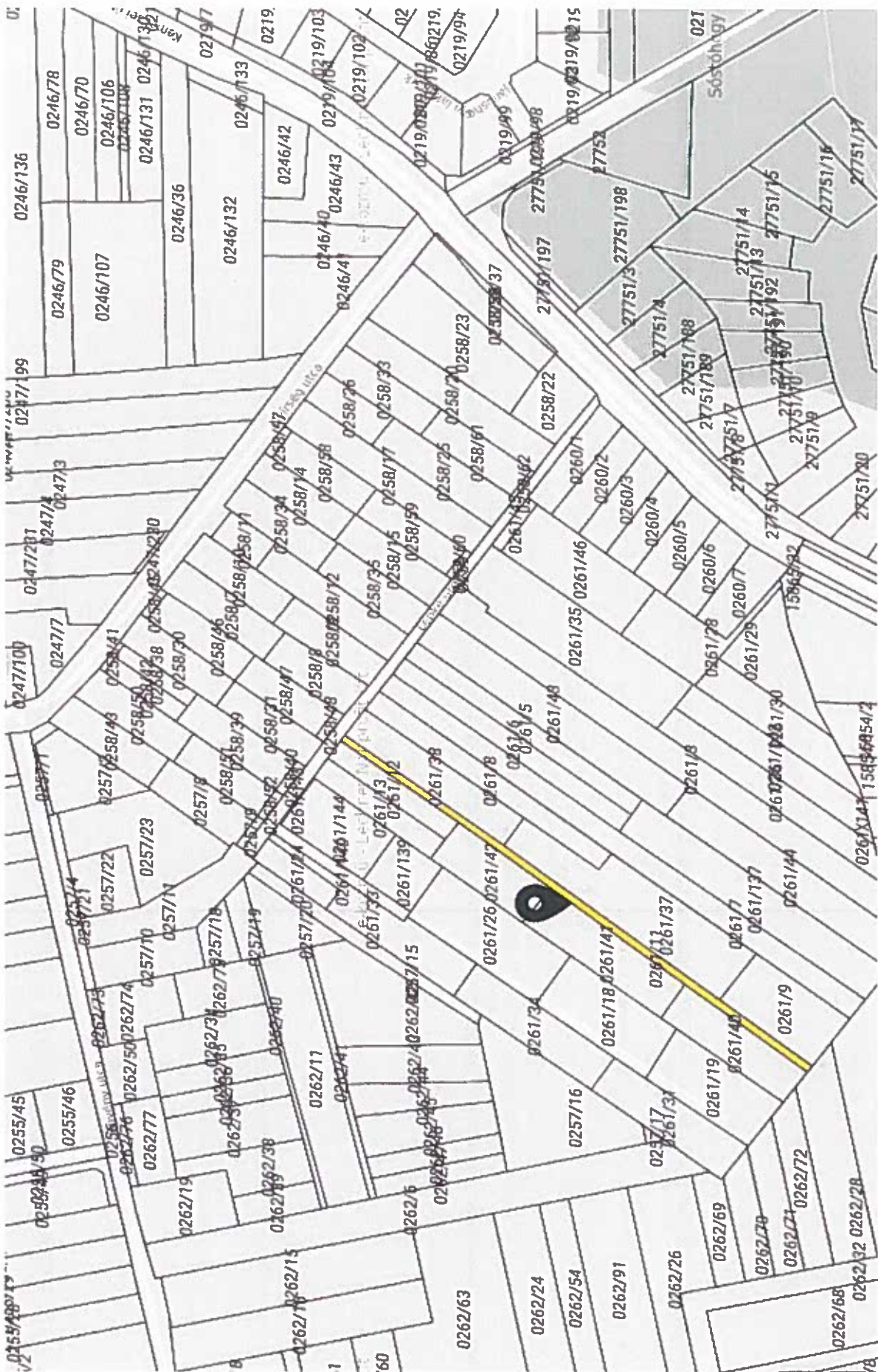
Határidő: az 1./ és 2./ pont tekintetében 2021. április 30.; a 3./ pont tekintetében pedig az az adott közterületről történő utolsó kijelentkezést, vagy átjelentkezést követően 30 napon belül.

Nyíregyháza, 2021. február

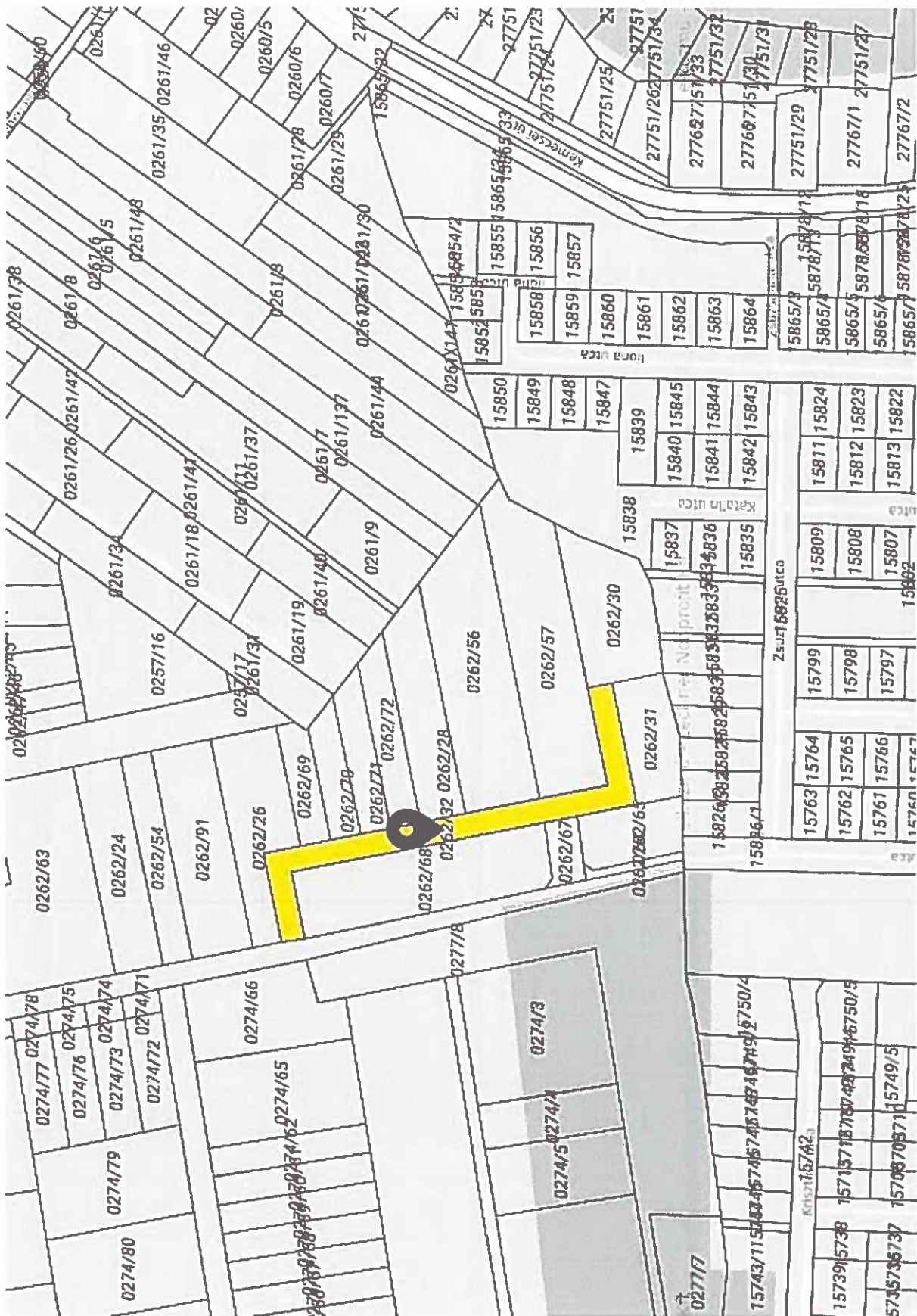
Erről értesül:

- 1) A Közgyűlés tagjai
- 2) A Címzetes Főjegyző és a Polgármesteri Hivatal belső szervezeti egységeinek vezetői
- 3) Nyíregyházi Városüzemeltető és Vagyonkezelő Nonprofit Kft. elektronikus úton
- 4) Magyar Posta Zrt. Hálózati és Logisztikai Ágazati Igazgatóság Feldolgozási Igazgatósága elektronikus úton
- 5) Magyar Posta Zrt. 1. sz. Postahivatal elektronikus úton
- 6) Egészségügyi Alapellátási Igazgatóság e-mailben: alapellatas@eualapellatas.hu

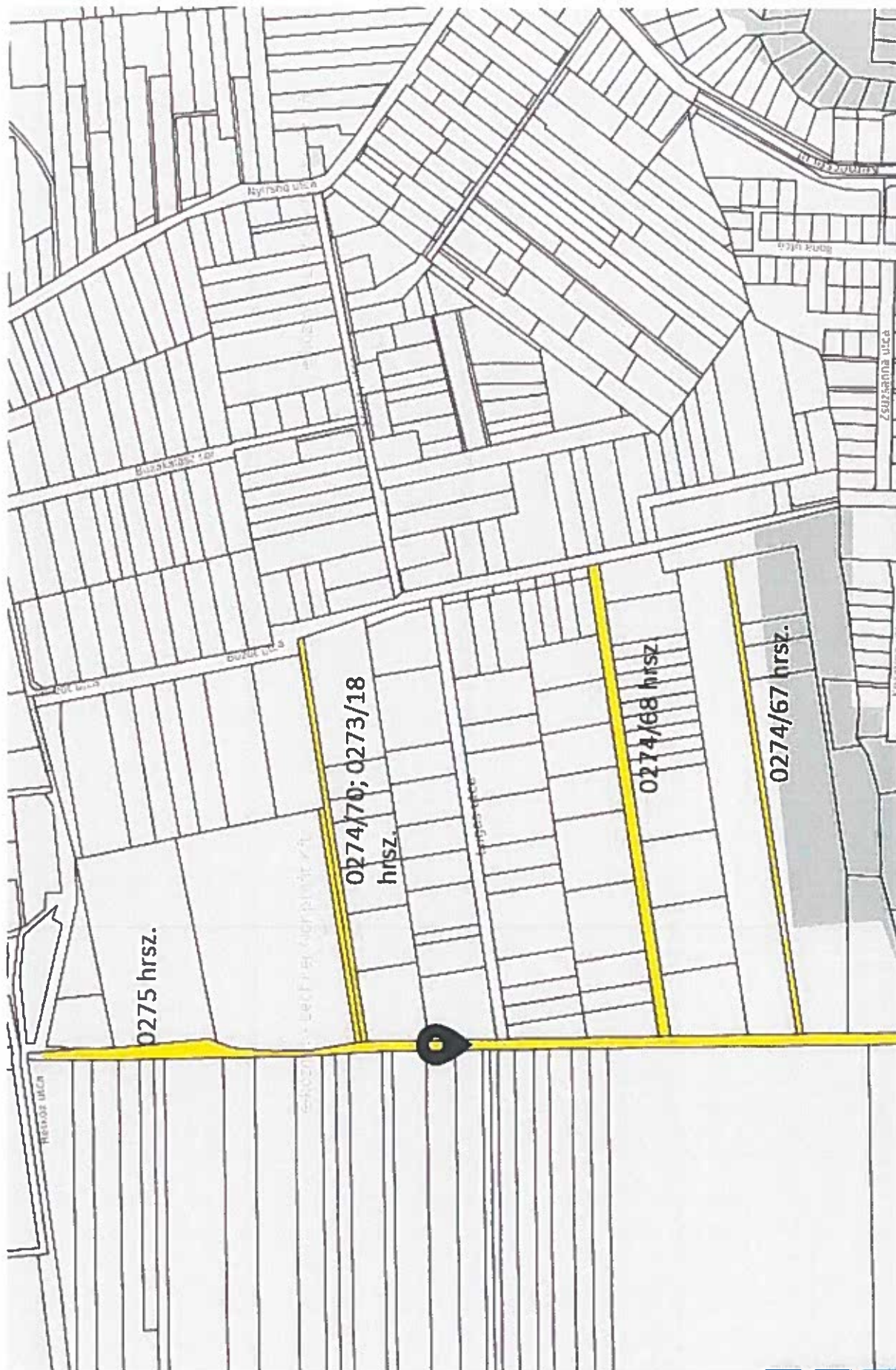
2. sz. melléklet az IG/6-26/2021. számú előterjesztéshez:



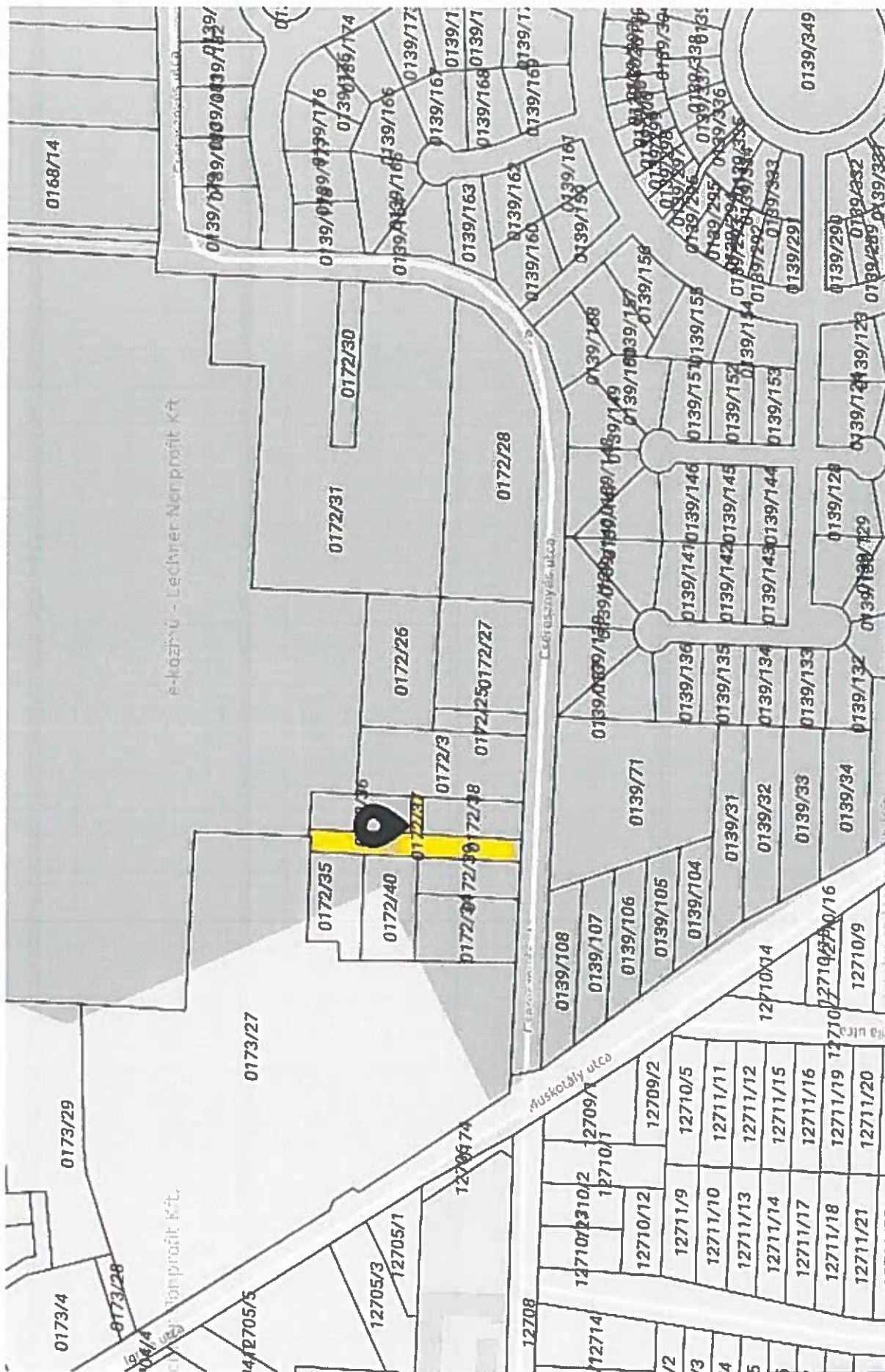
3. sz. melléklet az IG/6-26/2021. számú előterjesztéshez:



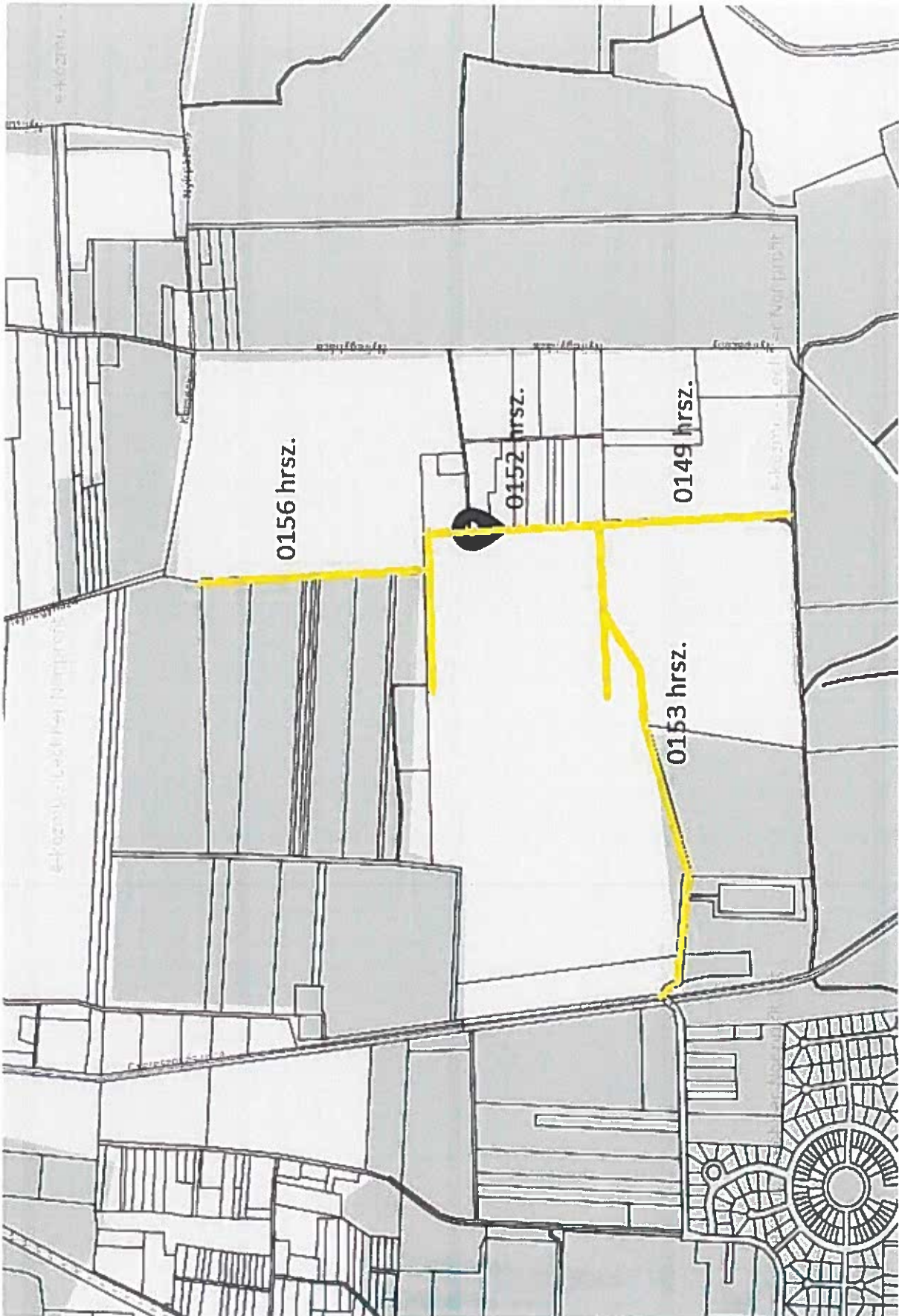
4. sz. melléklet az IG/6-26/2021. számú előterjesztéshez:



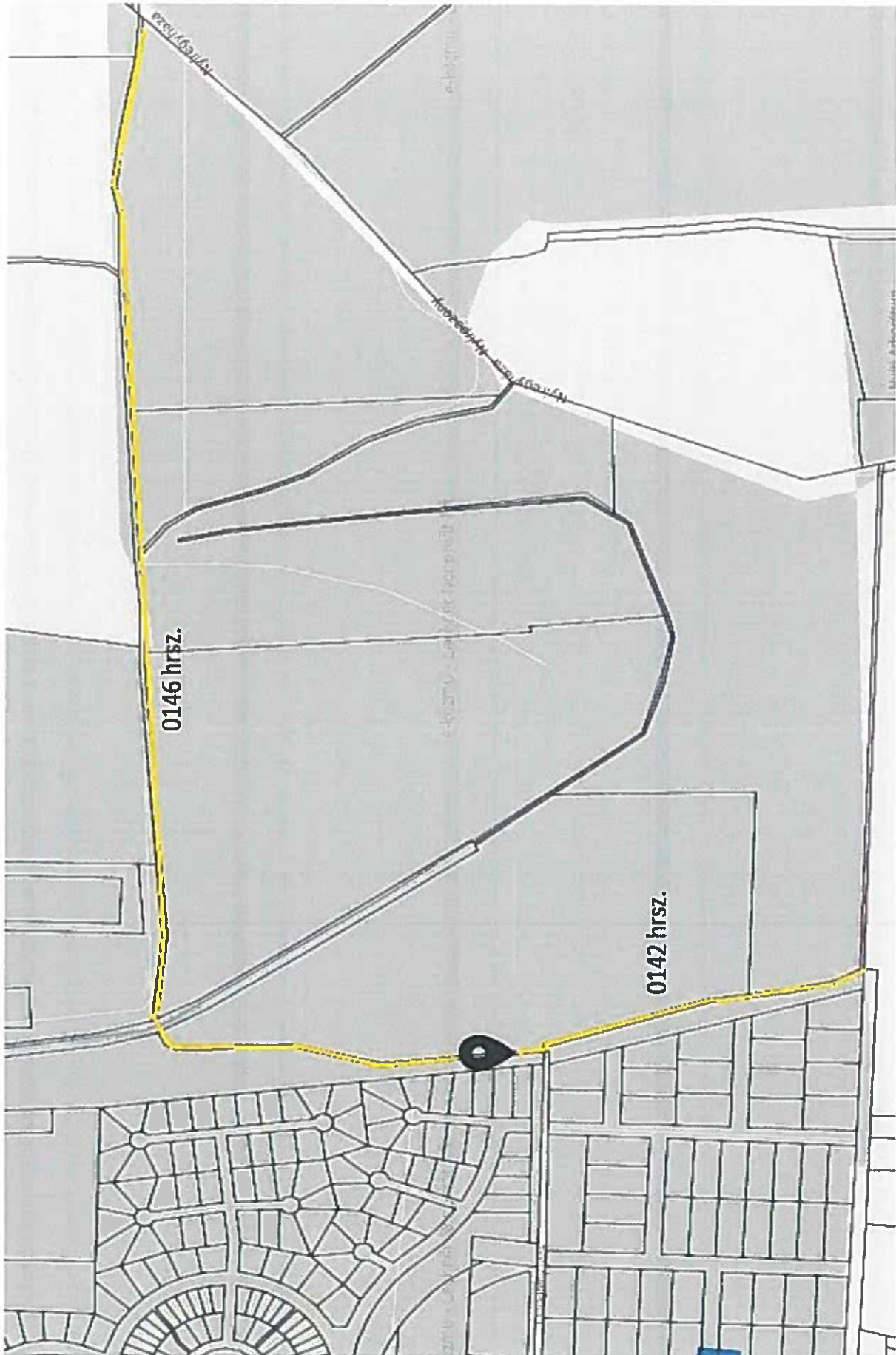
5. sz. melléklet az IG/6-26/2021. számú előterjesztéshez:



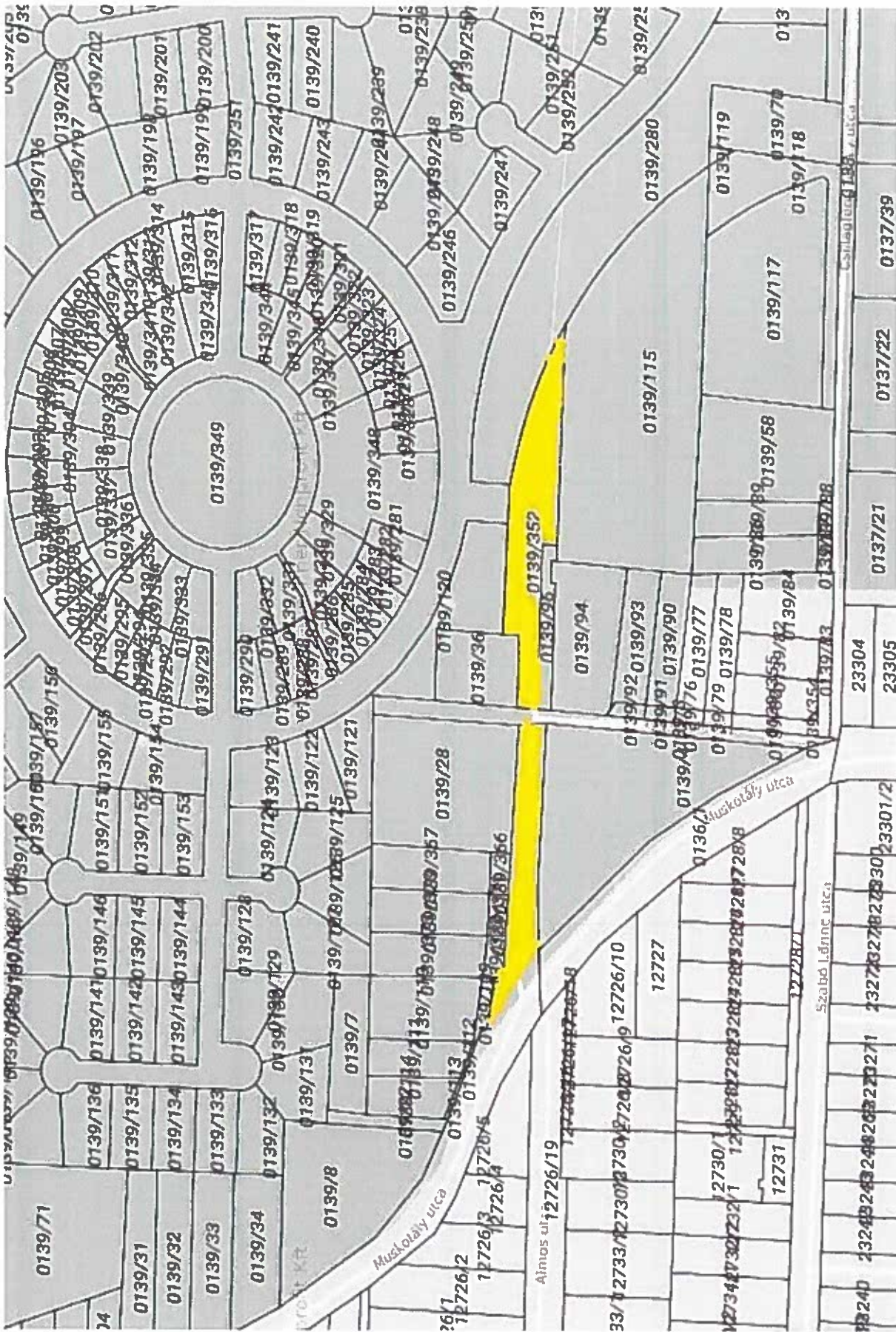
6. sz. melléklet az IG/6-26/2021. számú előterjesztéshez:



7. sz. melléklet az IG/6-26/2021. számú előterjesztéshez:



8. sz. melléklet az IG/6-26/2021. számú előterjesztéshez:



10. sz. melléklet az IG/6-26/2021. számú előterjesztéshez:

