



Nyíregyháza MJV stratégiai zajtérképének megújítása

zajtérkép a város szolgálatában

Berndt Mihály

Intézeti főtanácsadó

Herman Ottó Intézet Nonprofit Kft.

KÖRNYEZETI ZAJ EU-IRÁNYELV (2002/49/EK)

- **ZAJTERHELÉS MEGHATÁROZÁSA**
STRATÉGIAI ZAJTÉRKÉPEK (legjelentősebb zajforrások és összefüggő nagyvárosias területek feltérképezése- egységes modell
5 ÉVENTE MEGÚJÍTANDÓK
- **INFORMÁCIÓ ZAJFORRÁSOKKAL KAPCSOLATOS EU JOGSZABÁLYOK MÓDOSÍTÁSÁHOZ ÉS KIALAKÍTÁSÁHOZ**
- **KÖRNYEZETI ZAJ KEZELÉSE** – illeszkedve az EU környezetvédelmi céljaihoz
INTÉZKEDÉSI TERVEK

- **ÉRINTETTEK TÁJÉKOZTATÁSA, KOMMUNIKÁCIÓ**

(zajterhelés és egészségkárosító hatások)

NOISE (<http://noise.eionet.europa.eu/>)

EIONET (<https://www.eea.europa.eu>; <http://cdr.eionet.europa.eu/hu>)

EUROPA (<http://ec.europa.eu/environment/noise/home.htm>)

ΕΥΡΩΠΑ (http://ec.europa.eu/environment/noise/home.htm)

A 2014/2016. sz. kötelezettség-szegési eljárás

- eredetileg több feladat miatt indult (Budapest és vonzáskörzete, BLFNR, intézkedési tervek)
- a bizottságnak ígért határidő – haladékot kaptunk: **2018. december 31.**
- egyszerű megítélésű ügy
- jelenteni kellett az Európai Bizottságnak 3 havonta

Kormányzati intézkedések I.

106/2017. (IV. 28.) Korm. Rendelet a környezeti zaj értékeléséről és kezeléséről szóló 280/2004. (X. 20.) Korm. rendelet módosításáról: központosítás

Zajtérképek készítése:

A 30 önkormányzat helyett 1 szervezet (a környezetvédelemért felelős miniszter által kijelölt, az irányítása alatt álló költségvetési szerv vagy a tulajdonosi joggyakorlása alatt álló gazdálkodó szervezet)

Herman Ottó Intézet Nonprofit Kft. miniszteri általi kijelölése

Intézkedési tervek készítése:

Marad önkormányzati feladat, de...

Kormányzati intézkedések II.

1237/2017. (IV. 28.) Korm. határozat az egyes stratégiai zajtérképek és zajcsökkentési intézkedési tervek hiánya miatt indított kötelezettségszegési eljárás megszüntetéséhez szükséges intézkedésekről: finanszírozás és kormányjelentések

- Forrásokat biztosít a stratégiai zajtérképek megújítására (HOI), továbbá az intézkedési tervek jogszabály szerinti elkészítésére (kötelezett önkormányzatok).
- Nem csak a 2018. évi megújításra, és elkészítésre, hanem ettől fogva minden ciklusra!
- Finanszírozást biztosít a terület gondozására, kezelésére a megújítások közötti időszakokra is!

Megteremtődtek a folyamatos feladatellátás feltételei: **hosszú távú megoldás**, a rendszer valóban **a városok szolgálatára állhat** + **nincs kapkodás ötévente**)

Zajterhelési és konfliktustérkép

- **Egész napi** mutatóra – Lden– származtatott, súlyozott
- **Éjszakai** mutatóra – L_{éjjel}
- **Külön-külön készül a zajforrás-csoportokra**
 - Közúti közlekedés
 - Vasúti közlekedés
 - Repülés
 - Üzemi zaj – csak IPPC-kötelesek!!
- **Éves átlagok!**
- **10x10 m-es** raszter, **4 m-es** magasság



K-Z-Léjfel-2 - Windows Fényképnézegető

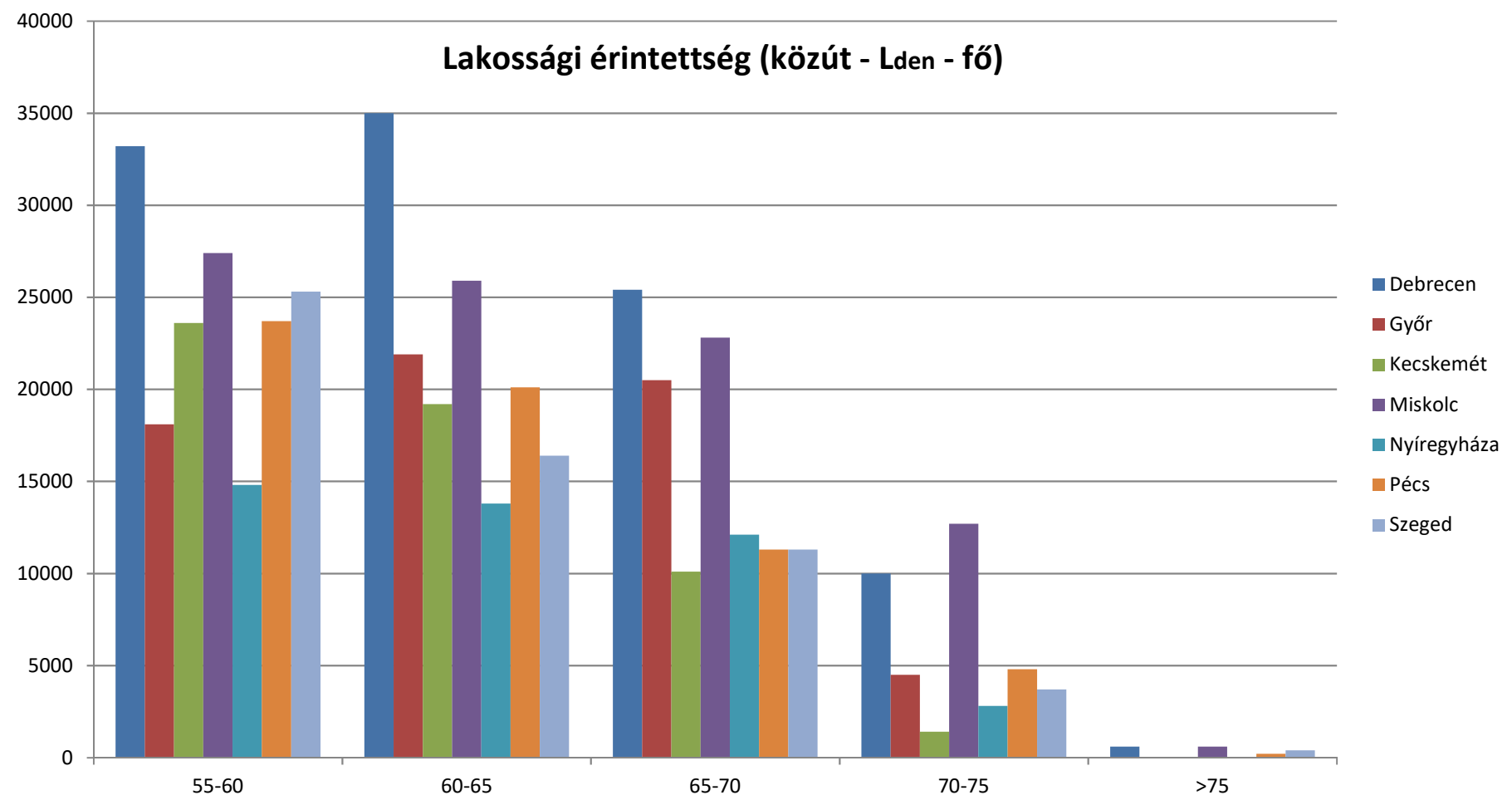
Fájl Nyomtatás E-mail Írás Megnyitás



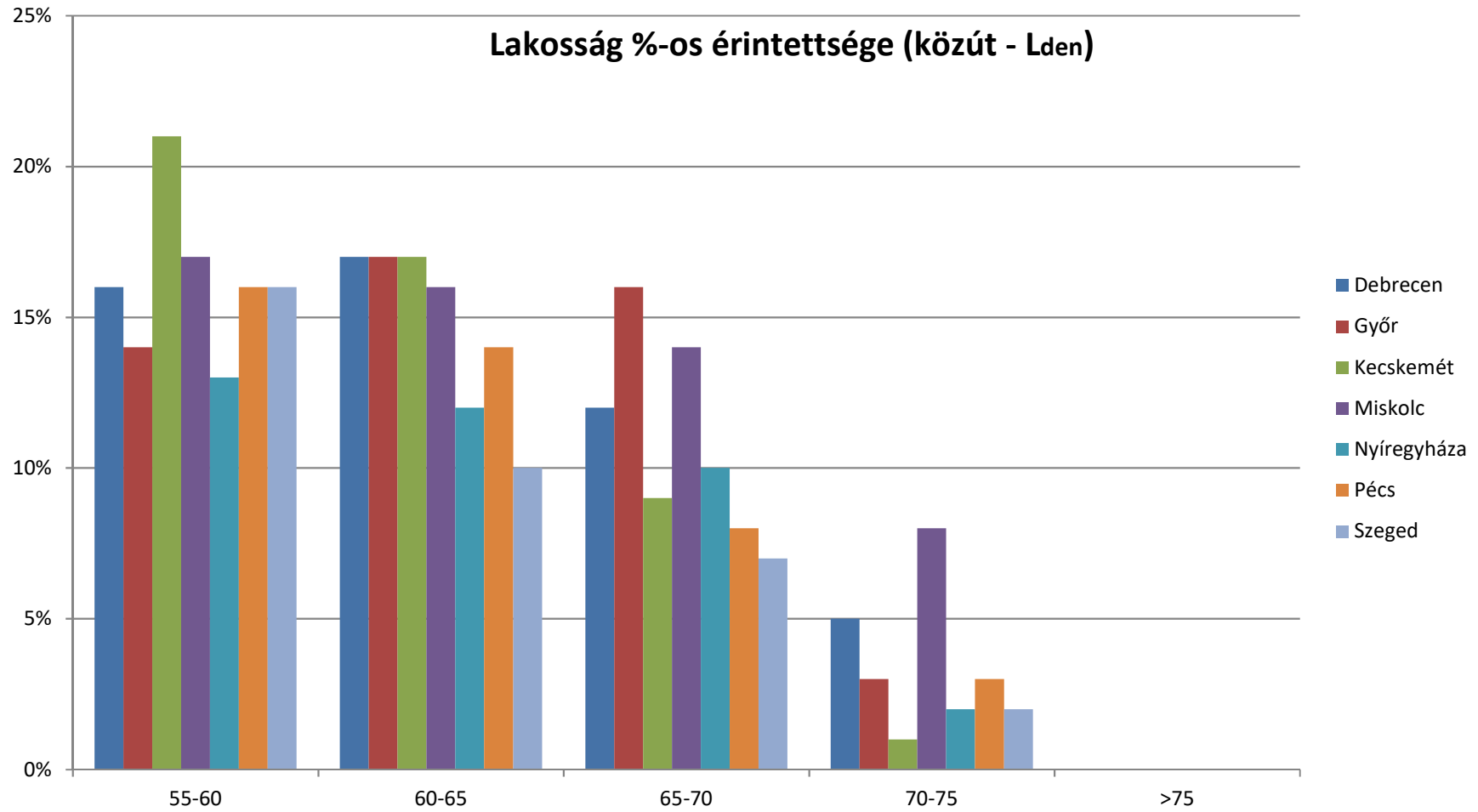
Windows taskbar showing icons for Windows Start, Google Chrome, Helyi lemez (F:) drive, Kozut folder, Zimbra: Elküldött... email, Berndt M 2019-04... application, and K-Z-Léjfel-2 - Win... application.

7:31
2019.04.18.

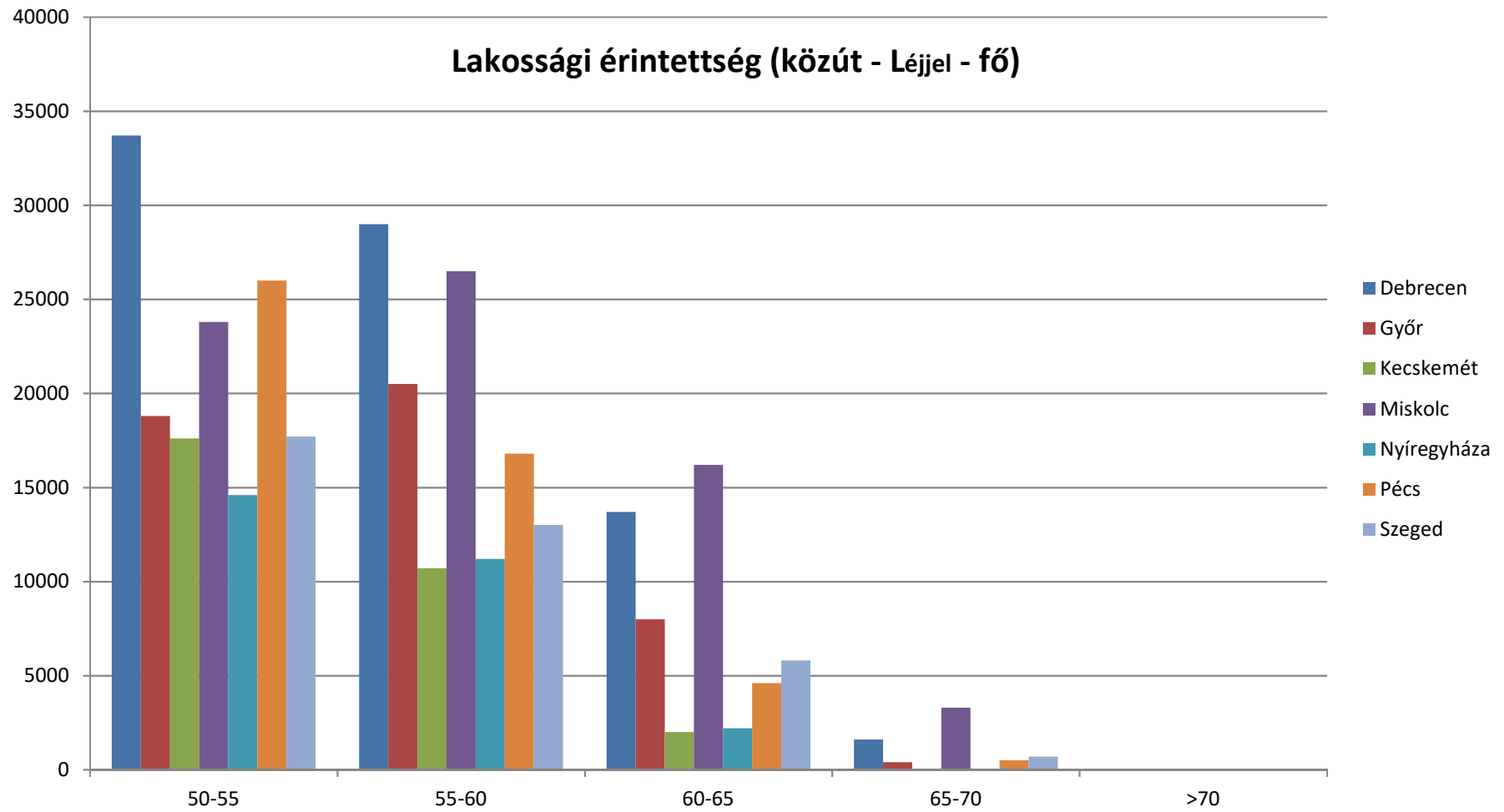
Lakossági érintettség (közút - Lden - fő)



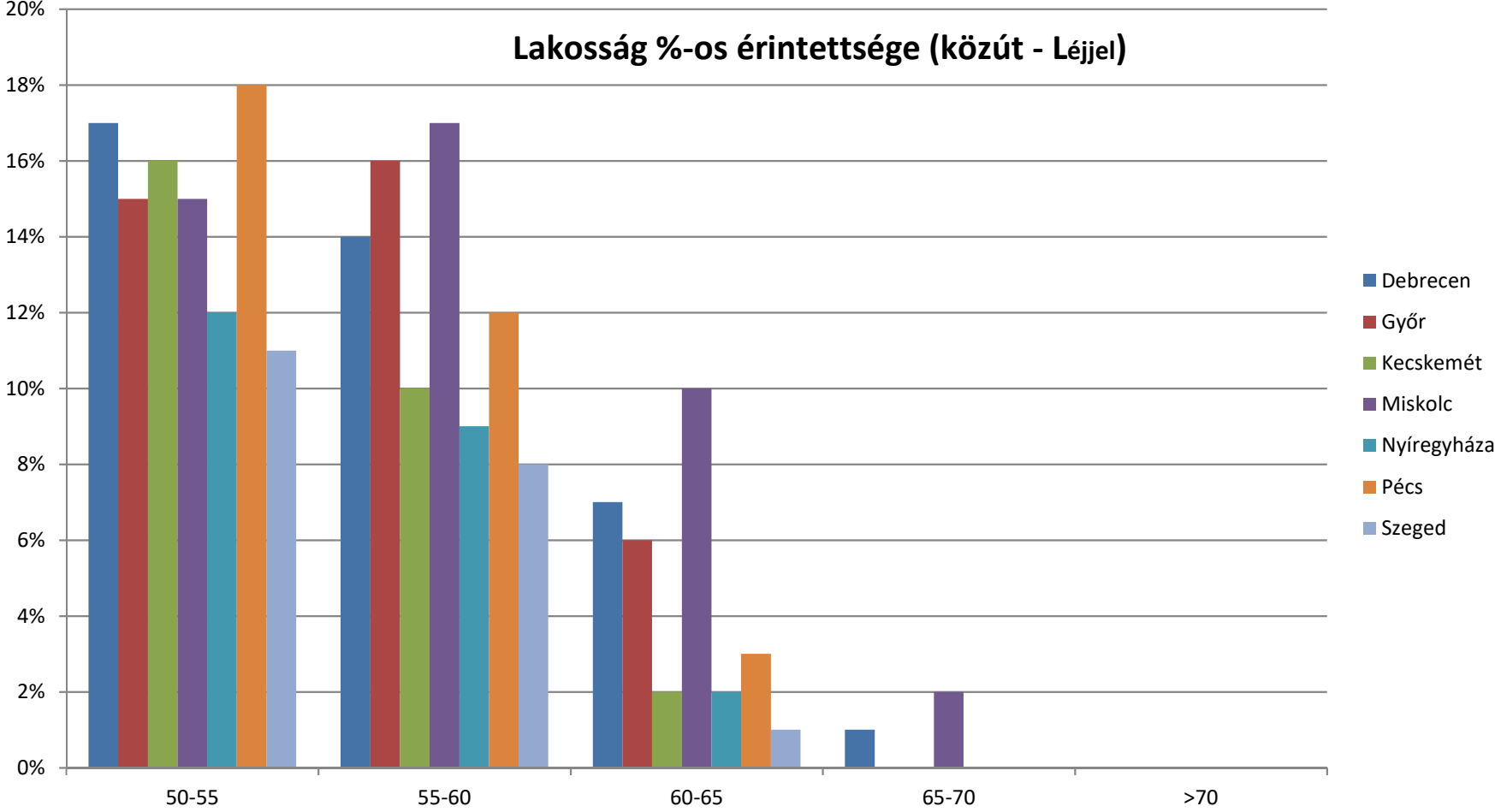
Lakosság %-os érintettsége (közút - Lden)



Lakossági érintettség (közút - Léjjel - fő)



Lakosság %-os érintettsége (közút - Léjje)



Köszönöm a figyelmet!