



Ügyiratszám: FŐÉP/252-1/2023.
Ügyintéző: Kukucska Zsolt

ELŐTERJESZTÉS

a Közgyűléshez

Nyíregyháza 19/2005. (V.5.) önkormányzati rendelettel jóváhagyott helyi építési szabályzatának módosításáról és egységes szerkezetű szövegének megállapításáról szóló 21/2007. (VI. 12.) önkormányzati rendelet módosításának jóváhagyására (MÓDOSÍTÁSOK III./2022. – 4 területből visszamaradt 1 terület egyszerűsített eljárásban)

Dr. Kovács Ferenc
Polgármester

Kovács Rita
városi főépítész


törvényességi véleményezést végző
személyek aláírása:

Dr. Szemán Sándor
címzetes főjegyző

Faragóné Széles Andrea
Jegyzői kabinet vezetője

Véleményező bizottságok:

- Városstratégiai és Környezetvédelmi Bizottság
- Jogi, Ügyrendi és Etikai Bizottság



Tisztelt Közgyűlés!

Nyíregyháza MJV Közgyűlésének Városstratégiai és Környezetvédelmi Bizottsága átruházott hatáskörében döntött a város 117/2005. (V.4.) sz. közgyűlési határozattal megállapított településszerkezeti tervének, valamint a 21/2007. (VI.12.) önkormányzati rendelettel jóváhagyott helyi építési szabályzatának és szabályozási tervének módosításáról több területre vonatkoztatva. A 2022. július 1. után indított eljárásokat *a településtervek tartalmáról, elkészítésének és elfogadásának rendjéről, valamint egyes településrendezési sajátos jogintézményekről* szóló 419/2021. (VII. 15.) Korm. rendelet (továbbiakban: 419/2021. (VII. 15.) Korm. rendelet) alapján folytattuk le.

Nyíregyháza MJV Közgyűlése a 60/2022. (IV.28.) számú határozataival döntött a Jósa András Múzeum, a Szikla utca melletti záportározó és a Szittyta utca melletti záportározó területére vonatkozóan a **kiemelt fejlesztési területté nyilvánításáról**. Mindezek ismeretében a 419/2021. (VII. 15.) Korm. rendelet 68.§ (1) bekezdése alapján a LEGO területével kiegészülve a rendezési terv módosító eljárás az **egyszerűsített eljárás szabályai szerint lefolytatható volt** az E-TÉR egyeztető felületén.

Az eljárás 2022. októberében MÓDOSÍTÁSOK III./2022. néven 4 területre vonatkozóan FŐÉP/1462/2022. ügyiratszámom indult meg. A 2/2005. (I. 11.) Korm. rendeletben meghatározott környezeti vizsgálat szükségességéről a jogszabályban meghatározott szervek véleményét megkértük. Nyíregyháza MJV Közgyűlése Városstratégiai és Környezetvédelmi Bizottsága a beérkezett vélemények, észrevételek ismeretében **155/2022. (X.25.) sz. határozatában nem tartotta szükségesnek** a környezeti vizsgálat elkészíttetését.

A partnerségi véleményezés meghirdetésre került. 2022. október 13-án a Polgármesteri Hivatal Bencs termében a **lakossági fórumot** megtartottuk. A partnerségi véleményezésre és a lefolytatott lakossági fórumra lakossági **észrevétel, vélemény nem érkezett**. Mindezek ismeretében Nyíregyháza MJV Közgyűlése Városstratégiai és Környezetvédelmi Bizottsága **154/2022. (X.25.) sz. határozatában elfogadta a beérkezett helyi partnerségi véleményeket**. A véleményezési dokumentációt mellékeljük. *(lásd 3. sz. melléklet!)*

2022. november 15-én **Állami Főépítész Úr szakhatósági egyeztető tárgyalást** kezdeményezett, majd az ott elhangzottak alapján **záró szakmai véleményét megadta, a módosításokat nem kifogásolta**. *(lásd 4. sz. melléklet!)* A záró szakmai vélemény alapján az 1. beavatkozási területre (Jósa András Múzeum) a módosítási javaslat kisebb javításra került. *(lásd 2. sz. melléklet!)*

Mindezek ismeretében 2022. decemberében Nyíregyháza MJV Közgyűlése a **199/2022. (XII.1.) KGY számú határozatával** Nyíregyháza MJV településszerkezeti terv módosítását és a **32/2022. (XII.2.) önkormányzati rendeletével** a helyi építési szabályzat és a szabályozási terlapok módosítását **az eljárás 4 beavatkozási pontjára** – más folyamatban lévő módosító eljárások beavatkozási pontjaival egyetemben - **jóváhagyta**. Az elfogadott településrendezési eszközök egyszerűsített eljárás esetén az elfogadást követő napon léptek hatályba.

Azonban technikai hiba folytán az **1. beavatkozási pont** esetében nem az Állami Főépítész Úr által a záró szakmai véleményében kért módosításokat tartalmazó véglegesnek szánt szabályozási terv kivonat került előterjesztésre, így jóváhagyásra sem. Ezért jelen előterjesztésünkben a 4. melléklet (állami főépítész záró szakmai vélemény) pirossal bekeretezett szakmai kérései alapján javított szabályozási terv kivonat kerül a jóváhagyandó rendelet tervezetbe. *(lásd 2. sz. melléklet!)*

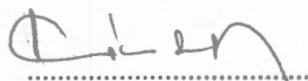


Tájékoztatásul közöljük, hogy a 419/2021. (VII. 15.) Korm. rendelet alapján a településrendezési eszközök az egyszerűsített eljárás esetén az elfogadást követő napon lépnek hatályba.


Kérem T. Közgyűlést, hogy az előterjesztést megtárgyalva a **mellékelt rendelet tervezet jóváhagyásával döntését meghozni szíveskedjen.**

Nyíregyháza, 2023. február 6.

Tisztelettel:



Kovács Rita
városi főépítész



1. sz. melléklet a FŐÉP/252-1/2023. számú előterjesztéshez

TÁJÉKOZTATÓ AZ ELŐZETES HATÁSVIZSGÁLAT EREDMÉNYÉRŐL

Rendelet-tervezet címe:	<p align="center">Nyíregyháza 19/2005. (V.5.) önkormányzati rendelettel jóváhagyott helyi építési szabályzatának módosításáról és egységes szerkezetű szövegének megállapításáról szóló 21/2007. (VI. 12.) önkormányzati rendelet módosításának jóváhagyására</p> <p align="center">(Rendezési terv módosítása, MÓDOSÍTÁSOK III./2022. – 4 területből visszamaradt 1 terület egyszerűsített eljárásban)</p>			
Rendelet-tervezet valamennyi jelentős hatása, különösen				
Társadalmi, gazdasági hatás:	Költségvetési hatás:	Környezeti, egészségügyi következmények:	Adminisztratív terheket befolyásoló hatás:	Egyéb hatás:
A módosításokat követően az önkormányzat elvégezheti a tervezett fejlesztést.	Önkormányzatra gyakorolt hatása nincs	Nincs	Nincs	Nincs
A rendelet megalkotása szükséges, mert:			A módosítások során a beruházók megvalósíthatják a tervezett fejlesztéseket.	
A rendelet megalkotásának elmaradása esetén várható következmények:			A városfejlesztési elképzelések nem teljesíthetőek.	
A rendelet alkalmazásához szükséges feltételek:				
Személyi: Rendelkezésre áll.	Szervezeti: Adott.	Tárgyi: Adott	Pénzügyi: Adott.	

RENDELET-TERVEZET

**NYÍREGYHÁZA MEGYEI JOGÚ VÁROS
KÖZGYŰLÉSÉNEK**

**...../2023. (.....) önkormányzati
rendelete**

Nyíregyháza 19/2005. (V.5.) önkormányzati rendelettel jóváhagyott helyi építési szabályzatának módosításáról és egységes szerkezetű szövegének megállapításáról szóló 21/2007. (VI. 12.) önkormányzati rendelet módosításának jóváhagyására
(MÓDOSÍTÁSOK III./2022. – 4 területből visszamaradt 1 terület egyszerűsített eljárásban)

Nyíregyháza Megyei Jogú Város Önkormányzatának Közgyűlése

az Épített környezet alakításáról és védelméről szóló 1997. évi LXXVIII. törvény 9/B. § (2) bekezdés b) pontjában, a 62. § (6) bekezdés 6.) pontjában kapott felhatalmazás alapján, Magyarország helyi önkormányzatairól szóló 2011. évi CLXXXIX. törvény 13. § (1) bekezdésében, az épített környezet alakításáról és védelméről szóló 1997. évi LXXVIII. törvény 6. § (1) bekezdésében meghatározott feladatkörében eljárva, a településfejlesztési koncepcióról, az integrált településfejlesztési stratégiáról és a településrendezési eszközökről, valamint egyes településrendezési sajátos jogintézményekről szóló 314/2012. (XI. 8.) Korm. rendelet (a továbbiakban: Korm. rendelet) 9. mellékletében, valamint a településtervek tartalmáról, elkészítésének és elfogadásának rendjéről, valamint egyes településrendezési sajátos jogintézményekről szóló 419/2021. (VII. 15.) Korm. rendelet 11. mellékletében biztosított véleményezési jogkörében eljáró

Szabolcs-Szatmár-Bereg Megyei Kormányhivatal Állami Főépítési Iroda

Szabolcs-Szatmár-Bereg Megyei Kormányhivatal Környezetvédelmi és Természetvédelmi és Hulladékgazdálkodási Főosztály Komplex Engedélyezési, Természetvédelmi és Nyilvántartási Osztály

Hortobágyi Nemzeti Park Igazgatóság

Felső-Tisza-vidéki Vízügyi Igazgatóság

Országos Vízügyi Főigazgatóság

Szabolcs-Szatmár-Bereg Megyei Katasztrófavédelmi Igazgatóság Igazgatóhelyettesi Szervezet
Katasztrófavédelmi Hatósági Szolgálat (Területi Vízügyi Hatóság)

Országos Vízügyi Főigazgatóság

Felső-Tisza-vidéki Vízügyi Igazgatóság Tiszántúli Vízügyi Igazgatóság

Szabolcs-Szatmár-Bereg Megyei Kormányhivatal Népegészségügyi Főosztály Közegészségügyi Osztály

Budapest Főváros Kormányhivatala Országos Közúti és Hajózási Hatósági Főosztály Gyorsforgalmi Útügyi Osztály (út, vasút)

Innovációs és Technológiai Minisztérium Vasúti Hatósági Főosztály (vasút)

Innovációs és Technológiai Minisztérium Hajózási Hatósági Főosztály (víziút)

Innovációs és Technológiai Minisztérium Léginavigációs és Repülőtéri Hatósági Főosztály (légi közlekedés)

Honvédelmi Minisztérium Állami Légügyi Főosztály (mint katonai légügyi hatóság)

Szabolcs-Szatmár-Bereg Megyei Kormányhivatal Közlekedési, Műszaki, Engedélyezési és Fogyasztóvédelmi Főosztály Útügyi Osztály
Budapest Főváros Kormányhivatala Építésügyi és Örökségvédelmi Főosztály
Szabolcs-Szatmár-Bereg Megyei Kormányhivatal Építésügyi és Örökségvédelmi Főosztály Építésügyi, Építésfelügyeleti és Örökségvédelmi Osztály
Szabolcs-Szatmár-Bereg Megyei Kormányhivatal Földhivatali Főosztály Földügyi Igazgatási Osztály
Hajdú-Bihar Megyei Kormányhivatal Agrárügyi Főosztály Erdőfelügyeleti Osztály
Nemzeti Földügyi Központ
Honvédelmi Minisztérium Hatósági Főosztály
Szabolcs-Szatmár-Bereg Megyei Rendőr-főkapitányság Rendészeti Igazgatóság Közlekedésrendészeti Osztály
Szabályozott Tevékenységek Felügyeleti Hatósága Bányászati és Gázipari Főosztály Miskolci Bányafelügyeleti Osztály
Nemzeti Média- és Hírközlési Hatóság Hivatala (Debreceni Hatósági Iroda)
Országos Atomenergia Hivatal Nukleáris Biztonsági Igazgatósága
Budapest Főváros Kormányhivatala Népegészségügyi Osztály 1. (gyógytényező)
Szabolcs-Szatmár-Bereg Megyei Önkormányzati Hivatal Megyei Főépítésze,

a Szabolcs-Szatmár-Bereg Megyei Kormányhivatal Állami Főépítésze záró szakmai véleményének megadásával,

Nyíregyháza Megyei Jogú Város Városstratégiai és Környezetvédelmi Bizottsága, valamint Nyíregyháza Megyei Jogú Város Jogi, Ügyrendi és Etikai Bizottsága véleményének kikérésével a következőket rendeli el:

1.§. Nyíregyháza 19/2005. (V. 5.) KGY rendelettel jóváhagyott helyi építési szabályzatának módosításáról és egységes szerkezetű szövegének megállapításáról szóló 21/2007. (V1.12) önkormányzati rendelet 1. számú mellékletét képző szabályozási tervlapok módosítását jelen rendelet 1. mellékletében lévő MÓDOSÍTÁSOK III./2022. néven egyszerűsített eljárás szerint 4 területből 1 visszamaradó beavatkozási pontra **jóváhagyja.**

2. §. (1) Ez a rendelet a kihirdetést követő napon lép hatályba és a következő napon hatályát veszíti. Rendelkezéseit a hatálybalépést követően induló ügyekben alkalmazni kell.

(2)A hatálybalépést megelőzően érkezett és jogerősen még el nem bírált ügyekben jelen rendelet akkor alkalmazható, ha a rendelet a kérelem tárgyára vonatkozóan kedvezőbb előírásokat tartalmaz.

Nyíregyháza, 2023.

Dr. Kovács Ferenc
polgármester

Dr. Szemán Sándor
címzetes főjegyző

Nyíregyháza 19/2005. (V.5.) önkormányzati rendelettel jóváhagyott helyi építési szabályzatának módosításáról és egységes szerkezetű szövegének megállapításáról szóló 21/2007. (VI. 12.) önkormányzati rendelet módosításának

i n d o k o l á s a

Általános indokolás

A rendelet módosítását az indokolta, hogy a módosított szabályozás révén az infrastruktúra-fejlesztés megindulhat a beavatkozási területeken, a lakossági érdekek is érvényesülnek.

Részletes indokolás

1. §-hoz

A módosítások a HÉSZ mellékletét képező szabályozási tervlapokban történnek ezen rendelet 1. mellékletében szereplő 4 területből visszamaradt 1 területen az egyszerűsített eljárás szabályai szerint.

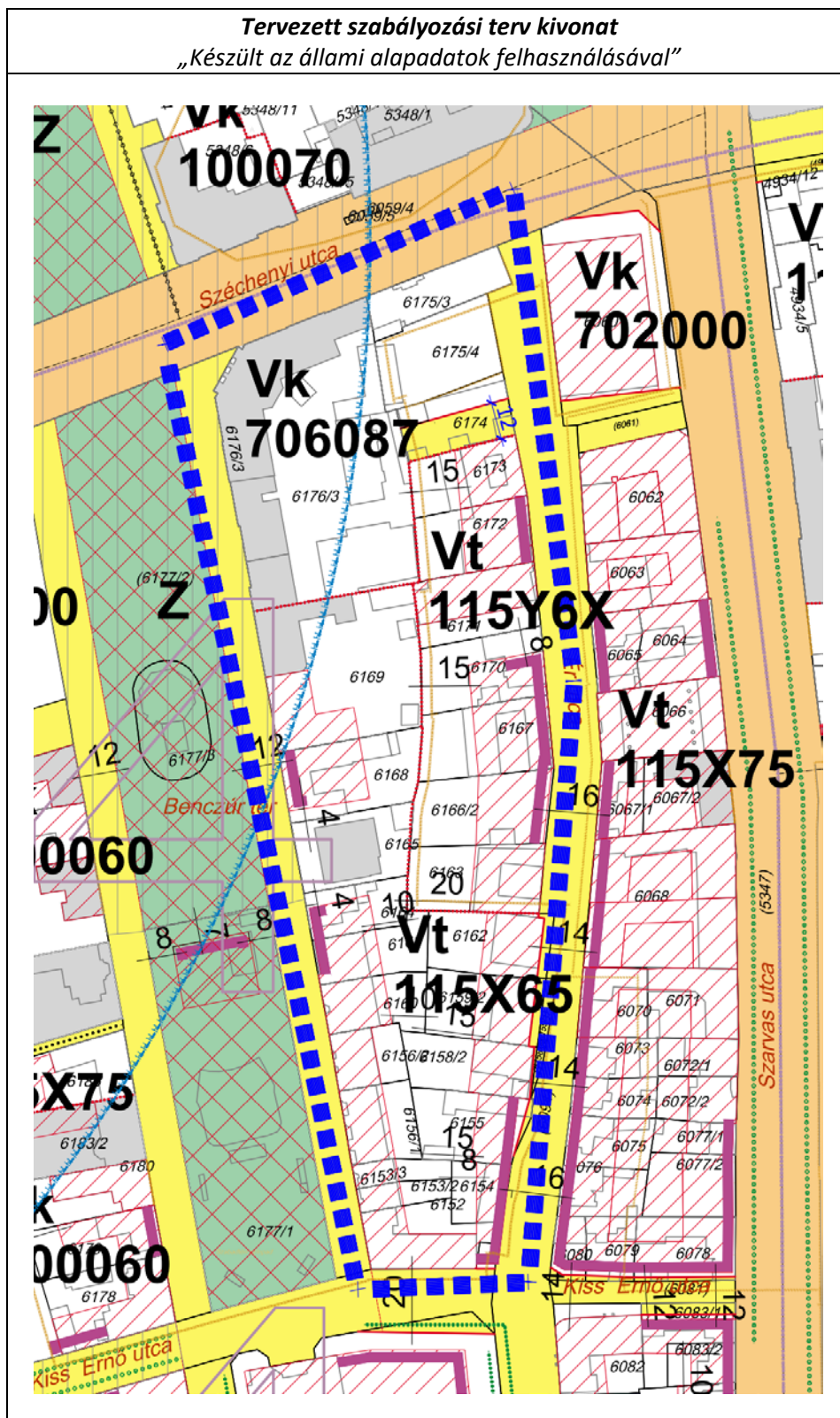
2. §-hoz

A rendelet kihirdetését követően *a településtervek tartalmáról, elkészítésének és elfogadásának rendjéről, valamint egyes településrendezési sajátos jogintézményekről szóló 419/2021. (VII. 15.) Korm. rendelet* alapján léptethető hatályba.

NYÍREGYHÁZA MEGYEI JOGÚ VÁROS ÖNKORMÁNYZATA KÖZGYŰLÉSÉNEK
...../2023. (.....) önkormányzati rendeletének 1. melléklete

MÓDOSÍTÁSOK III./2022. – 4 területből visszamaradt 1 terület egyszerűsített eljárásban

1. Beavatkozási pont





KÖTELEZŐ RAJZI SZABÁLYOZÁSI ELEMEK

Nem települési döntési szint	Települési döntési szint
FELÜLETEK	
	I.rendű közlekedési célú közterület
	II.rendű közlekedési célú közterület
	I.rendű nem közlekedési és nem vízgazdálkodási célú közterület (zöldterület, egészségügyi és véderdő)
	I.rendű vízgazdálkodási célú közterület - vízfelület és szárazulat
	II.rendű nem közlekedési célú közterület (köztér, csak belterületen és külterületi beépítésre szánt területen belül)
	Telken belüli kötelező zöldfelület (védőfásítás területe)
	A védő- és korlátozási területek összevont területe nem közterületen (ha országos előírásokból következik, nem települési döntési szint)
	Közösségi funkcióhoz kapcsolódó zöldfelület
	Építési hely *
	A telek mélyfekvésű területe, melyen a természetes növényállomány megőrzendő, nem feltölthető, tereprendezéssel nem érinthető, nem beépíthető
	Műemlék épület telke
	Helyileg védett ill. helyi védelemre javasolt épület
	NATURA 2000 terület
	Ökológiai hálózat
	Helyi védelem alatt álló zöldfelület
	Gyalogos tér díszburkolattal
	Vasútterület
	Gazdasági rendeltetésű erdő
	Vízgazdálkodási terület, nem közterület
	Tűzfalasan csatlakoztatható oldalszárnyak
	Többszintes területfelhasználás

HATÁRVONALAK

	Tervezett belterület határa
	Beépítésre szánt terület határa külterületen
	Sajátos előírások területének határa a terület sorszámával
	Elővásárlási joggal érintett terület határa
	Városkapu zóna határa
	Védőterületek határa
	Építési övezetek, övezetek határa és jele (a színek határa egyben övezet-határ is, ilyenkor nem kerül külön jelölésre az övezethatár)
	Műemléki környezet határa
	Régészeti terület határa (védett, ill. védelemre javasolt)
	Helyi védettségű településszerkezet
	Helyi védettségű településkép
	Helyi védettségű temető
	Országos jelentőségű természetvédelmi terület (ex lege védett)
	Természeti terület határa
	Helyi jelentőségű védett, ill. védelemre javasolt természetvédelmi terület határ
	Hidrogeológiai védelmi zóna határa
	Bányatelek határa (országos érvényű jogszabályok szerint)
	Jelentős szintbeli gépjárműparkoló területének határa gépjárműszámmal
	Jelentős szint alatti gépjárműtároló területének határa gépjárműszámmal (fejlesztés szerinti gépjárműszámmal)
	Parkolóház gépjárműszámmal
	Terepszint alatti építési hely (egyedi előírás esetén beépítési százalék megadásával)
	Terepszint feletti (közterület feletti) építési hely

NYÍREGYHÁZA SZABÁLYOZÁSI TERVÉNEK JELMAGYARÁZATA

Nem települési döntési szint	Települési döntési szint
VONALAK	
	Tervezett szabályozási vonal
	Változtatási tilalom
	Építési vonal
	Épületsarok helye
	Előkert határa, ha az általános előírásoktól eltér
	Helyi védelem alatt álló homlokzat
	Helyi jelentőségű védett, értékes fa, fasor
	Közterületi fásítás, telken belüli kötelező zöldfelület, ha fasor
	Gépjármű út tengelye (I. rendű közlekedési területeknél)
	Vegyes használatú csillapított ill. korlátozott forgalmú gépjármű út tengelye
	Őnálló vagy kijelölt kerékpárút tengelye
	Őnálló gyalogút tengelye, ha az nem díszburkolaton van
	Szabályozási szélesség
	Zajvédő fal
	Telektömbre vonatkozóan telekalakítási terv készítendő

PONTSZERŰ VAGY JELKÉPES ELEMEK

	Tranzformátor helye
	Egyes telkekre, építési helyre, építési vonalra, vonalszakaszra vonatkozó javasolt utcai építménymagasság
	Tervezett híd (döntési szint nem települési, ha a híd számozott országos útvonalon van)
	Szintbeni út-vasút kereszteződés
	Mélygarázs
	Tervezett aluljáró (döntési szint nem települési, ha az aluljáró számozott országos útvonalon van)
	Kötelezően megépítendő áthajtó ill. átjáró
	Tervezett árkád
	Megszüntető jel
	A biológiai aktivitásérték telken belül, ill a szomszédos közterületeken pótlandó

TÁJÉKOZTATÓ RAJZI ELEMEK (melyekhez nem tartozik szabályozási előírás)

	Közlekedésből származó zaj mérése javasolt
	Tervezett telekhatár
	Magánút
	Oldalsó telekhatáron való összeépítés lehetősége (zártudvar)
	Rekultivációs terület határa
	Repülőtér felszállópálya tengelye
	Jelentős védőterületet igénylő elektromos távvezeték
	Jelentős védőterületet igénylő gázvezeték
	Meglévő töltőállomás helye
	Kunhalom
	Földhivatali alaptérképen nem szereplő épület

MEGJEGYZÉS: * Kötelező, amennyiben a szabályozási területen jelölt építési telek határai nem változnak. Változás esetén az építési hely határait elvi építési engedély keretében kell tisztázni.

VONALAS ELEMEK ÁBRÁZOLÁSI HIERARCHIÁJA (FEDETTSÉGI SORRENDJE)

1. Település közigazgatási határa
2. Belterületi határ
3. Szabályozási vonal
4. Beépítésre szánt terület határa külterületen
5. Építési övezeteket, övezeteket elválasztó határvonal
6. Telekhatár

- Művi védelmi határvonalak
1. Műemléki környezet határa
 2. Helyi települési értékvédelmi terület határa

- Táj- és természetvédelmi határvonalak
1. Tájvédelmi körzet határa
 2. Országos természetvédelmi terület határa
 3. Helyi jelentőségű természetvédelmi terület határa

SZÖVEGES SZABÁLYOZÁSI ELEMEK

Ln 215465 Építési övezet jele

Ln a betű azt jelzi, hogy az építési övezet melyik rendeltetési zónába esik (melyik területfelhasználási egységbe tartozik)

Rendeltetési zónák jele és megnevezése

Beépítésre szánt területen belül

- Ln nagyvárosias lakózóna
- Lk kisvárosias lakózóna
- Lke kertvárosias lakózóna
- Lf falusias lakózóna
- Vt településközpont vegyes zóna
- Vk központi vegyes zóna
- Gk kereskedelmi, szolgáltató gazdasági zóna
- Gip zavaró hatású ipari gazdasági zóna
- Ge egyéb ipari gazdasági zóna
- Üü üdülőtáras üdülőzóna
- Üh hétvégiházas üdülőzóna
- Kke különleges kereskedelmi célú zóna
- Ki különleges közhasználatú építményi zóna a funkció megjelölésével > = 10% beépítettséggel
- KiO különleges közhasználatú építményi zóna a funkció megjelölésével < 10% beépítettséggel
- Kho különleges honvédelmi zóna
- Kh különleges hulladék elhelyezésére szolgáló zóna
- Kk különleges városüzemeltetési célokat szolgáló kertészeti zóna
- KkO különleges közlekedési zóna

Beépítésre nem szánt területen belül

- KOÁ általános közlekedési zóna
- KOK vasúti közlekedési zóna
- Z közpark zóna
- Ev védelmi rendeltetésű erdőzóna
- Ee egészségügyi, szociális, turisztikai rendeltetésű erdőzóna
- Eg gazdasági rendeltetésű erdőzóna
- Mk mezőgazdasági kertes zóna
- Má mezőgazdasági általános zóna
- Mko korlátozott használatú mezőgazdasági zóna
- VG vízgazdálkodási zóna
- Kki különleges beépítésre nem szánt terület

Ln X..... az első szám azt jelzi, hogy az építési övezet melyik építészeti karakterbe tartozik

1. belvárosi
2. polgárvárosi
3. mezővárosi
4. belső kertéségi
5. külső kertéségi
6. tanyabokros
7. egyéb

Ln .X.... a második szám azt jelzi, hogy az építési övezet kialakult vagy nem kialakult kategóriába tartozik

0. kialakult
1. nem kialakult

Ln ...X... a harmadik szám azt jelzi, hogy az építési övezetben milyen beépítési mód alkalmazható

1. szabadonálló - telepszerű
2. szabadonálló - általános
3. oldalhatáron álló
4. ikres
5. zárt sorú - általános
6. zárt sorú - keretes
0. adottságtól függően
- X,Y,Z sajátos előírásként

Ln ...X... a negyedik szám azt jelzi, hogy az építési övezetben mennyi a megengedett legkisebb építési telek

- nagysága
- 1 180 m²
 - 2 450 m²
 - 3 600 m²
 - 4 720 m²
 - 5 1000 m²
 - 6 1500 m²
 - 7 2500 m²
 - 8 4000 m²
 - 9 10000 m²
 - 0 adottságtól függően
 - X,Y,Z sajátos előírásként meghatározott

LnX. az ötödik szám azt jelzi, hogy az építési övezetben mennyi a megengedett legnagyobb

- beépítettség mértéke
- 1 = < 5%
 - 2 = < 15%
 - 3 = < 20%
 - 4 = < 30%
 - 5 = < 40%
 - 6 = < 50%
 - 7 = < 60%
 - 8 = < 80%
 - 9 = < 100%
 - X,Y,Z sajátos előírásként meghatározott

LnX a hatodik szám azt jelzi, hogy az építési övezetben mi a megengedett építménymagasság

- 1 = < 3,5 m
- 2 = < 4,5 m
- 3 = < 6,5 m
- 4 = < 7,5 m
- 5 7,5-9,5 m
- 6 9,5-12,5 m
- 7 12,5-16,0 m
- 0 adottságtól függően
- X,Y,Z sajátos előírásként meghatározott

Ln 2154X5(B) Sajátos építési övezet jele, a zárójelbe tett betű a vonatkoztatási terület jelére utal

2022. október

NYÍREGYHÁZA MEGYEI JOGÚ VÁROS

Településrendezési eszközeinek módosítása

Eljárás megnevezése:
MÓDOSÍTÁSOK III./2022. – 4 terület

Eljárás típusa:
Egyszerűsített eljárás
(419/2021. (VII. 15.) Korm. rendelet alapján)
Záró szakmai véleményezési dokumentáció





ALÁÍRÓLAP

NYÍREGYHÁZA MEGYEI JOGÚ VÁROS

Egyszerűsített eljárás – záró szakmai véleményezési dokumentáció
(419/2021. (VII. 15.) Korm. rendelet alapján)

Terv készítő: Nyíregyháza Megyei Jogú Város Polgármesteri Hivatala
Főépítész Osztály

Tervező:


.....
Labbancz András
okleveles településmérnök
TT/15-0378

Városi főépítész:


.....
Kovács Rita
városi főépítész

Tervező munkatársak:


.....
Kovács Rita
építésmérnök
városépítési - városgazdálkodási
szakmérnök


.....
Kukucska Zsolt
okl. építőmérnök


.....
Telekfiné Bódi Mária
településmérnök


.....
Máriás Éva
településmérnök



NYÍREGYHÁZA MEGYEI JOGÚ VÁROS
Településrendezési Tervének
- módosításához -

Egyszerűsített eljárás – záró szakmai véleményezési dokumentáció

Módosítások III./2022. – 4 terület

Tartalomjegyzék

1	Előzmény	11
1.1	A területre jelenleg hatályos koncepció és településrendezési eszközök.....	11
1.2	Átnézeti térkép.....	11
1.3	Átnézeti térkép – kivágatok.....	12
1.4	Módosítással érintett területek	13
1.5	Helyszín, környezet és a fejlesztés bemutatása	14
1.5.1	1. Beavatkozási pont – Jósza András Múzeum	14
1.5.2	2. Beavatkozási pont - Szikla utca.....	17
1.5.3	3. Beavatkozási pont – Szittyta utca	19
1.5.4	4. Beavatkozási pont – LEGO	22
2	Beavatkozási pontok ismertetése	26
3	Településszerkezeti módosítások.....	30
1.	Beavatkozási pont	33
2.	Beavatkozási pont	33
3.	Beavatkozási pont	34
4.	Beavatkozási pont	34
4	Alátámasztó munkarész	35
4.1	Főépítési nyilatkozat.....	35
4.2	A szabályozás kialakítása (1-es beavatkozási pont).....	36
4.3	Vízrendezés (2-es és 3-as beavatkozási pont).....	39
4.4	Közlekedési alátámasztó munkarész (4-es beavatkozási pont)	61
4.5	Településképi rendelettel összefüggő, a szabályozás kialakítására vonatkozó észrevételek.....	63
4.6	Új beépítésre szánt területek kijelölésére vonatkozó nyilatkozat	63
5	Szabályozási módosítások	64
5.1	Hatályban lévő helyi építési szabályzat – változó bekezdések.....	64
5.2	Tervezett helyi építési szabályzat – módosító rendelet tervezet.....	65
6	A településrendezési eszközök tervezett módosítása és a hatályos területrendezési tervek közötti kapcsolat bemutatása	72
6.1	A magasabb rendű tervekkel való összhang igazolásához nyilatkozat	72
6.2	Övezeti lehatárolás.....	73
6.3	Rajzi melléletek.....	74



Nyíregyháza Megyei Jogú Város Közgyűlése
Városstratégiai és Környezetvédelmi Bizottsága

66/2022. (IV.26) számú

h a t á r o z a t a

Nyíregyháza 19/2005. (V.5.) önkormányzati rendelettel jóváhagyott helyi építési szabályzatának módosításáról és egységes szerkezetű szövegének megállapításáról szóló 21/2007. (VI. 12.) önkormányzati rendelet módosítására

(A rendezési terv módosítási kérelmeinek 2022. év áprilisi megindítása)

A Bizottság

Nyíregyháza MJV Közgyűlésének a 26/2019. (XII.20.) önkormányzati rendelet 2. mellékletének 12.8. pontjában kapott felhatalmazása alapján

1. Nyíregyháza MJV helyi építési szabályzata és szabályozási terve módosításának elkészítéséhez hozzájárul.

2. A módosítások az alábbi területeket érintik:

- Nyíregyháza- Oros Vezér utca, 11343/4 hrsz-ú ingatlan területén meglévő Védelmi rendeltetésű erdőzóna (Ev) átsorolása Falusias lakózónába (Lf),
- Nyíregyháza-Oros Napkorong u. és Csermely köz között tervezett II. rendű közlekedési célú közterület törlése, a 02110/1 hrsz.-ú ingatlanon jelölt II. rendű közlekedési célú közterület északi irányban történő meghosszabbítása, Közpark zóna (Z) egy részének átsorolása Kertvárosi lakózónába (Lke),
- Nyíregyháza, Szittyá utca, 6877/7 hrsz-ú ingatlan területén meglévő Különleges közhasználatú építményzóna (KiO) és védelmi rendeltetésű erdőzóna (Ev) átsorolása Vízgazdálkodási területté (VG),
- Nyíregyháza- Kertvárosi 28630 hrsz.-ú csatorna rekonstrukcióhoz kialakítandó Szikla utca, 28617, 28618, 28619, 28620 és a 28622 hrsz-ú ingatlanokra tervezett tározóhoz szabályozási tervben meglévő Kereskedelmi, szolgáltató gazdasági zóna (Gk) átsorolása Vízgazdálkodási területté (VG),
- Jósza András Múzeum városi fejlesztési elképzeléseihez szükséges a Nyíregyháza, Benczúr tér, 6176/3 hrsz-ú ingatlan területén meglévő Településközpont vegyes zóna (Vt) átsorolása Központi vegyes zónába (Vk) és egyéb szabályozási elemek módosítása.
- Déli Ipari Park bővítése
- Nyíregyháza Megyei Jogú Város településképi védelméről szóló 31/2017. (X.27.) önkormányzati rendeletének javítása.



3. A Bizottság utasítja a városi főépítést, hogy a településrendezési tervek módosításának elkészítéséről intézkedjen, és a 314/2012.(XI. 08.) Korm. rendelet 32.§-ában meghatározott egyeztetési eljárás lebonyolítása után a terv módosítását Közgyűlésre terjessze elő.

Felelős: Kovács Rita városi főépítész.

Nyíregyháza, 2022. április 26.

Tormási Géza
a bizottság elnöke

Erről értesülnek:

- 1.) a Közgyűlés tagjai
- 2.) a címzetes főjegyző és a polgármesteri hivatal belső szervezeti egységeinek vezetői



**Nyíregyháza Megyei Jogú Város Közgyűlése
Városstratégiai és Környezetvédelmi Bizottsága**

**111/2022. (VII. 14) számú
h a t á r o z a t a**

Nyíregyháza 19/2005. (V.5.) önkormányzati rendelettel jóváhagyott helyi építési szabályzatának módosításáról és egységes szerkezetű szövegének megállapításáról szóló 21/2007. (VI. 12.) önkormányzati rendelet módosítására
(A rendezési terv módosítási kérelmeinek 2022. év júliusi megindítása)

A Bizottság

Nyíregyháza MJV Közgyűlésének a 26/2019. (XII.20.) önkormányzati rendelet 2. mellékletének 12.8. pontjában kapott felhatalmazása alapján

1. Nyíregyháza MJV helyi építési szabályzata és szabályozási terve módosításának elkészítéséhez **hozzájárul.**

2. A módosítások az alábbi területeket érintik:

- *LEGO Manufacturing Kft. új körforgalmi csomópontjának megépítéséhez szükséges Nyíregyháza 0685/20 és 0691/18 hrsz.-ú ingatlanok telekhatár rendezésével összefüggő településrendezési eszközök módosítása.*

3. A Bizottság **utasítja** a városi főépítést, hogy a településrendezési tervek módosításának elkészítéséről intézkedjen, és a 419/2021. (VII. 15.) Korm. rendeletben meghatározott egyeztetési eljárás lebonyolítása után a terv módosítását Közgyűlésre terjessze elő.

Felelős: Kovács Rita városi főépítész.

Nyíregyháza, 2022. július 14.

**Tormási Géza
bizottság elnöke**

Erről értesülnek:

- 1.) a Közgyűlés tagjai
- 2.) a címzetes főjegyző és a polgármesteri hivatal belső szervezeti egységeinek vezetői



**Nyíregyháza Megyei Jogú Város Közgyűlése
Városstratégiai és Környezetvédelmi Bizottsága**

**123/2022. (VII. 21) számú
h a t á r o z a t a**

Nyíregyháza 19/2005. (V.5.) önkormányzati rendelettel jóváhagyott helyi építési szabályzatának módosításáról és egységes szerkezetű szövegének megállapításáról szóló 21/2007. (VI. 12.) önkormányzati rendelet módosítására
(A rendezési terv módosítási kérelmeinek 2022. év júliusi megindítása II.)

A Bizottság

Nyíregyháza MJV Közgyűlésének a 26/2019. (XII.20.) önkormányzati rendelet 2. mellékletének 12.8. pontjában kapott felhatalmazása alapján

1. Nyíregyháza MJV helyi építési szabályzata és szabályozási terve módosításának elkészítéséhez **hozzájárul.**
2. A módosítások az alábbi területeket érintik:
 - *A Jósa András Múzeum fejlesztési elképzeléseihez az Ér utcai 6174 hrsz-ú ingatlan területén a szabályozási elemek módosítása*
3. A Bizottság **utasítja** a városi főépítészt, hogy a településrendezési tervek módosításának elkészítéséről intézkedjen, és a 419/2021. (VII. 15.) Korm. rendeletben meghatározott egyeztetési eljárás lebonyolítása után a terv módosítását Közgyűlésre terjessze elő.

Felelős: Kovács Rita városi főépítész.

Nyíregyháza, 2022. július 21.


Tormási Géza
bizottság elnöke

Erről értesülnek:

- 1.) a Közgyűlés tagjai
- 2.) a címzetes főjegyző és a polgármesteri hivatal belső szervezeti egységeinek vezetői



Nyíregyháza Megyei Jogú Város
Közyűlésének

60/2022. (IV.28.) számú

h a t á r o z a t a

Nyíregyháza közigazgatási területén több tervezett projekthelyszín
kiemelt fejlesztési területté nyilvánításáról

A Közyűlés

a településfejlesztési koncepcióról, az integrált településfejlesztési stratégiáról és a településrendezési eszközökről, valamint egyes településrendezési sajátos jogintézményekről szóló 314/2012.(XI. 08.) Korm. rendelet 32.§ (6) bekezdés c) pontja értelmében kiemelt fejlesztési területté nyilvánítja az alábbi területeket:

1. Széchenyi utca - Ér utca - Kiss Ernő utca - Benczúr tér által határol terület
2. Legyező utca – 6878 hrsz.-ú csatorna - Szittyta utca - Szirom utca által határol terület
3. Tiszavasvári út - Szikla utca – 28627 hrsz.-ú ingatlant érintő közlekedési terület - Kerék utca által határol terület

Felelős: Kovács Rita városi főépítész.

k.m.f.


Dr. Kovács Ferenc
polgármester




Dr. Szemán Sándor
címetes főjegyző

Erről értesülnek:

- 1.) A Közyűlés tagjai
- 2.) A címetes főjegyző és a polgármesteri hivatal belső szervezeti egységeinek vezetői



Nyíregyháza Megyei Jogú Város Közgyűlése
Városstratégiai és Környezetvédelmi Bizottsága

155/2022. (X.25.) számú

h a t á r o z a t a

Nyíregyháza MJV szabályozási tervének és helyi építési szabályzatának
módosításával kapcsolatos állásfoglalásra a 2/2005. (I. 11.) Korm. rendelet alapján
a környezeti vizsgálat szükségességéről
(MÓDOSÍTÁSOK III./2022 – 4 terület, egyszerűsített eljárás)

A Bizottság

a 419/2021. (VII. 15.) Korm. rendelet szerint folyamatban lévő alábbi rendezési terv módosítás esetében:

- egyszerűsített eljárásban MÓDOSÍTÁSOK III./2022. néven 4 területen történő módosítás -

a 2/2005. (I. 11.) Korm. rendelet alapján beérkezett véleményeket megismerte, melyek alapján a környezeti vizsgálat elkészítését **nem tartja szükségesnek.**

Amennyiben a környezetvédelemért felelős szervek véleménye ettől eltér - a Korm. rend. 5 §.(1) bekezdése alapján - az érdekek tisztázására megbeszélést kell tartani az érintettekkel.

Nyíregyháza, 2022. október 25.


Tormássi Géza
bizottság elnöke

Erről értesülnek:

- 1.) a Közgyűlés tagjai
- 2.) a címzetes főjegyző és a polgármesteri hivatal belső szervezeti egységeinek vezetői



**Nyíregyháza Megyei Jogú Város Közgyűlése
Városstratégiai és Környezetvédelmi Bizottsága**

**154/2022. (X.25.) számú
h a t á r o z a t a**

**Nyíregyháza 19/2005. (V.5.) önkormányzati rendelettel jóváhagyott helyi építési szabályzatának módosításáról és egységes szerkezetű szövegének megállapításáról szóló 21/2007. (VI. 12.) önkormányzati rendelet módosításához
szükséges partnerségi vélemények kiértékelésének jóváhagyására
(MÓDOSÍTÁSOK III./2022. - 4 terület, egyszerűsített eljárás)**

A Bizottság

a 419/2021. (VII. 15.) Korm. rendelet szerint folyamatban lévő alábbi rendezési terv módosítás esetében

- egyszerűsített eljárásban MÓDOSÍTÁSOK III./2022. néven 4 területen történő módosítás -


az előterjesztést megtárgyalta, a 10/2017. (II.24.) önkormányzati rendelet alapján megtartott lakossági fórumokra és partnerségi egyeztetésre beérkezett véleményeket megismerte és a mellékelt kiértékelést **elfogadja.**

Utasítja: a Főépítési Osztályt a tárgyi rendezési terv módosítás eljárásának tovább folytatására.

Felelős: Kovács Rita városi főépítész

Határidő: folyamatos

Nyíregyháza, 2022. október 25.


**Tormássi Géza
bizottság elnöke**

Erről értesülnek:

1.) a címzetes főjegyző és a polgármesteri hivatal belső szervezeti egységeinek vezetői

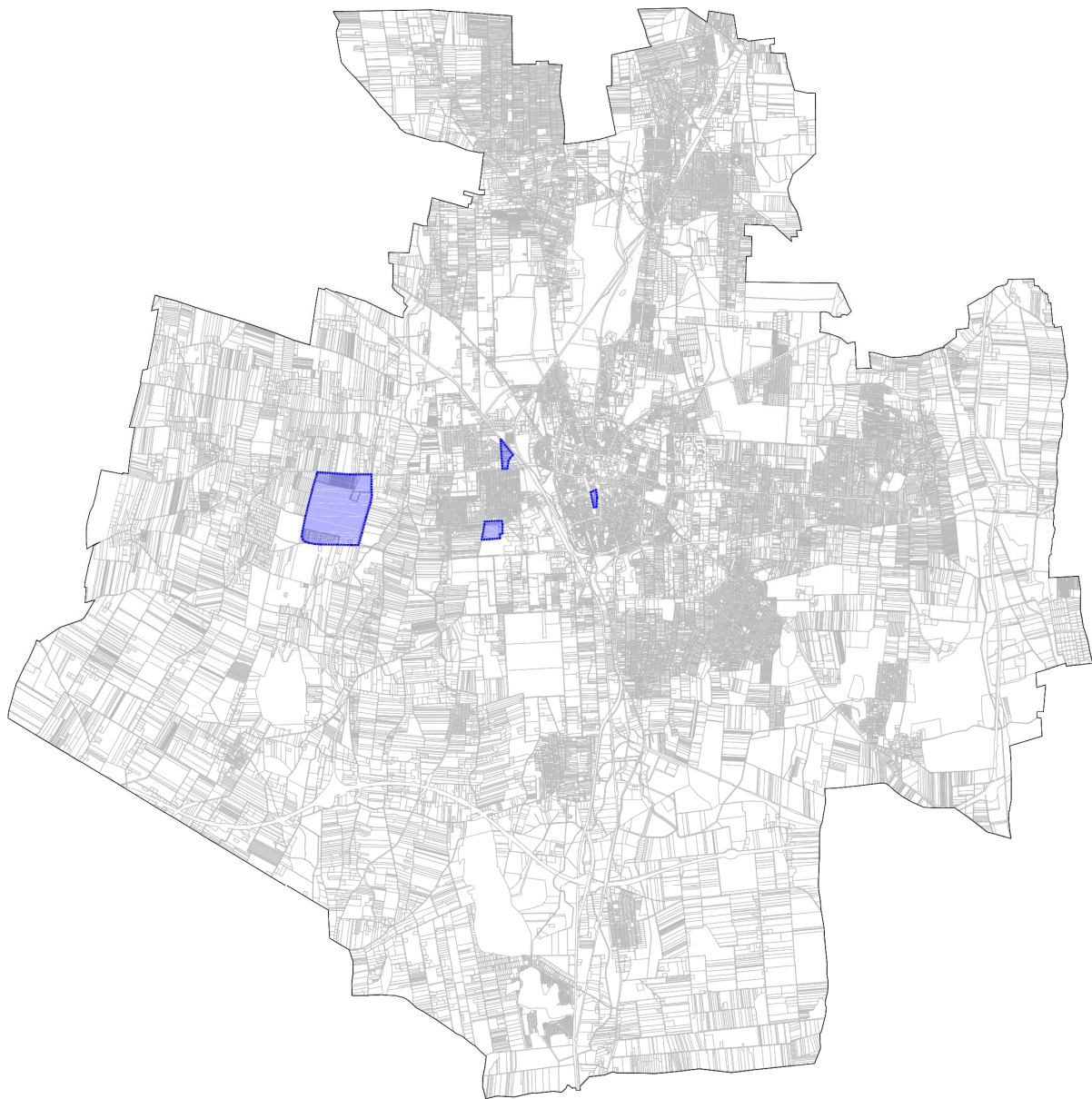


1 Előzmény

1.1 A területre jelenleg hatályos koncepció és településrendezési eszközök

- 117/2005. (V.4) sz. határozattal elfogadott településszerkezeti tervének és leírásának elfogadásáról
- 21/2007. (VI. 12.) sz. KGY rendelettel elfogadott Nyíregyháza Város Helyi Építési Szabályzatáról és Szabályozási tervének elfogadásáról

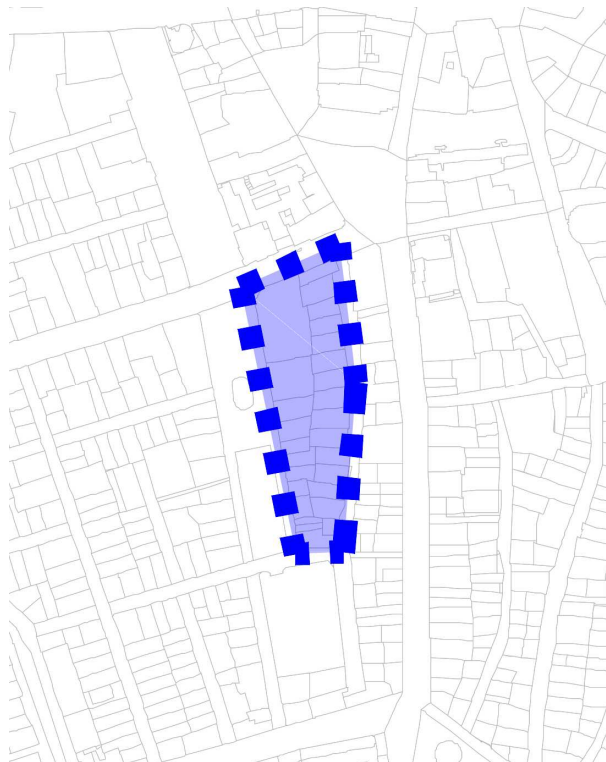
1.2 Átnézeti térkép





1.3 Átnézeti térkép – kivágatok

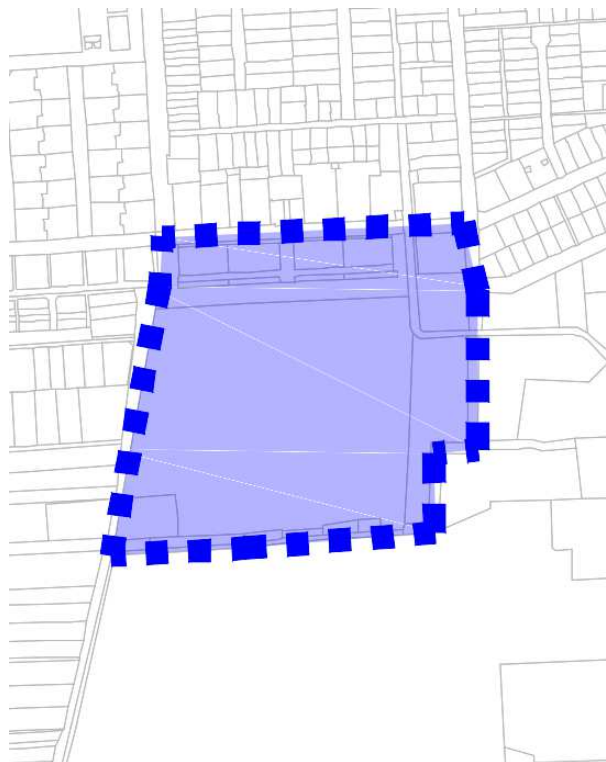
1. beavatkozási pont – Jósa András Múzeum



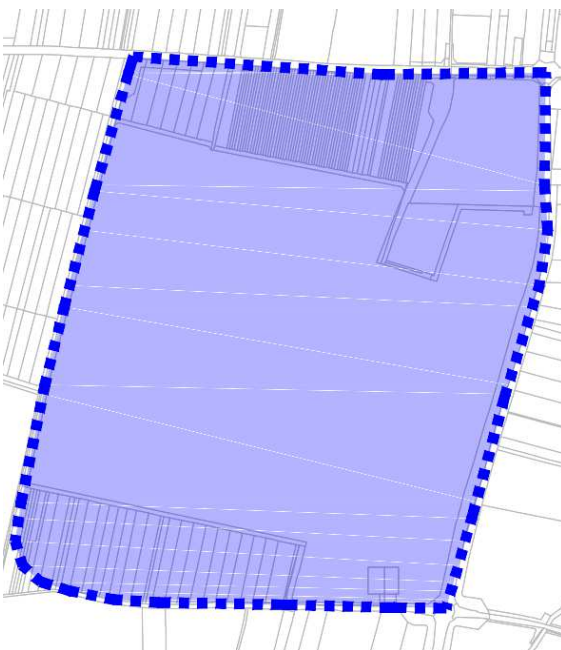
2. beavatkozási pont - Szikla utca



3. beavatkozási pont – Szittyá utca



4. beavatkozási pont - LEGO





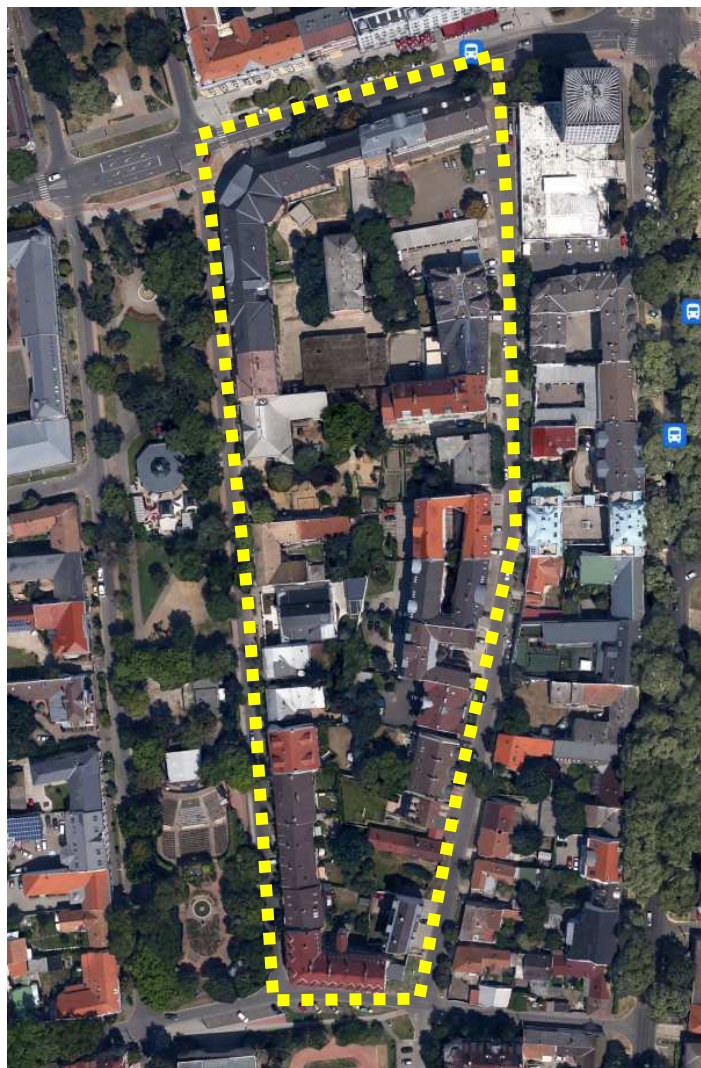
1.4 Módosítással érintett területek

Sor-szám	Megindító határozat száma	Szelv. szám	Kiemelő határozat száma	Tervezési területek	Módosítás tárgya
1.	66/2022. (IV.26.) és 123/2022. (VII.21.)	F5	60/2022. (IV.28.)	Nyíregyháza, Széchenyi utca – Ér utca – Kiss Ernő utca – Benczúr tér által határolt terület	Az Önkormányzat a TOP-6.1.4-16-NY1-2021-00007 azonosítószámú „A Jósa András Múzeum turisztikai célú fejlesztése” című tervezett beruházásához a területfelhasználási kategóriák és a tényleges funkciók összhangjának céljából építési övezeti átsorolás és egyéb szabályozási elemek módosítása történik a Benczúr téri 6176/3 hrsz.-ú ingatlan övezetében és az Ér utca felőli 6174 hrsz.-ú ingatlan területén. Vt→V _k
2.	66/2022. (IV.26.)	E4-F4	60/2022. (IV.28.)	Nyíregyháza, Szikla utca – Kerék utca – 28630 hrsz.-ú árok – Tiszavasvári út által határolt terület	Nyíregyháza MJV Önkormányzata a Kertvárosi csatornahálózat rekonstrukcióját tervezi. A 28630 hrsz.-ú csatorna rekonstrukcióhoz tározó kialakításának céljából a szabályozási tervben építési övezeti átsorolás történik a Szikla utca , 28617, 28618, 28619 és 28620 hrsz.-ú ingatlan területén. G _k →V _G
3.	66/2022. (IV.26.)	F4	60/2022. (IV.28.)	Nyíregyháza, Legyező utca – 6878 hrsz.-ú csatorna - Szittyá utca – Szirom utca által határolt terület	Nyíregyháza MJV Önkormányzata a Kertvárosi csatornahálózat rekonstrukcióját tervezi. A 6878 hrsz.-ú csatorna rekonstrukcióhoz tározó kialakításának céljából a szabályozási tervben építési övezeti átsorolás történik a Szittyá utca , 6877/7 hrsz.-ú ingatlan területén. K _{i0} →V _G , Ev→V _G
4.	111/2022. (VII.14.)	F3	155/2013. (V. 24.) Korm. r	Nyíregyháza, Tiszavasvári út – Nyugati elkerülő út – Tervezett I. rendű közlekedési célú közterület által határolt terület	LEGO Manufacturing Kft. új körforgalmi csomópontjának megépítéséhez szükséges Nyíregyháza 0685/20 és 0691/18 hrsz.-ú ingatlanok telekhatár rendezésével összefüggő településrendezési eszközök módosítása a megnövekedett személyi- és teherforgalom biztonságossá tétele érdekében.

1.5 Helyszín, környezet és a fejlesztés bemutatása

1.5.1 1. Beavatkozási pont – Jósa András Múzeum

Nyíregyházán a Széchenyi utca – Ér utca – Kiss Ernő utca – Benczúr tér által határolt tömbben helyezkedik el a tervezési terület a belvárosban.



(Forrás: www.google.hu/maps)

A Jósa András Múzeum Nyíregyháza közvetlen belvárosában található intézményi környezetben. Itt található a Magyar Államkincstár Észak- Alföldi Regionális Igazgatósága, a Magyar Nemzeti Levéltár Szabolcs-Szatmár-Bereg Megyei Levéltára, a Szabolcs-Szatmár-Bereg Megyei Kereskedelmi és Iparkamara, a Nyíregyházi Kölcsey Ferenc Gimnázium és a Búzaszem Nyugati Óvoda Benczúr téri Telephelye is.

Az Önkormányzat a TOP-6.1.4-16-NY1-2021-00007 azonosítószámú „A Jósa András Múzeum turisztikai célú fejlesztése” című tervezett beruházásához a területfelhasználási kategóriák és a tényleges funkciók összhangjának céljából építési övezeti átsorolás és egyéb szabályozási elemek módosítása történik a Benczúr téri 6176/3 hrsz.-ú ingatlan területén. Az Ér utca felőli 6174 hrsz.-ú ingatlan egy részén közlekedési célú közterület kijelölése vált indokolttá.

Vt→Vk, Vt→Kőá



Az övezet/építési övezet jelenlegi besorolása, a normatív értékek összefoglaló táblázata:

Jelenlegi szabályozás	
Övezeti kód	Vt 706000
Terület-felhasználás	Településközpont vegyes zóna
Építészeti karakter	egyéb
Építési övezet kialakult-e	kialakult
Beépítési mód	zárt sorú - keretes
Megengedett legkisebb telekméret	adottságoktól függő
Megengedett legnagyobb beépítettség	adottságoktól függő
Megengedett építménymagasság	adottságoktól függő
Minimális zöldfelület	10 %

A Nyíregyháza Megyei Jogú Város Közgyűlése által a város közigazgatási területére vonatkozó 21/2007. (VI.12) Közgyűlési rendeletével jóváhagyott helyi építési szabályzatának (továbbiakban: HÉSZ) **7. § (1) bekezdése értelmében:**

„(1) Településközpont vegyes zóna (Vt)

a) A terület jellemzően több önálló rendeltetési egységet magában foglaló lakó- és olyan igazgatási, kereskedelmi, szolgáltató, vendéglátó, szálláshely szolgáltató, egyházi, oktatási, egészségügyi, szociális épület, valamint sportlétesítmények elhelyezésére szolgál, amelyek alapvetően nincsenek zavaró hatással a lakófunkcióra.

b) A területen

- lakóépület, igazgatási épület, kereskedelmi, szolgáltató, vendéglátó, szálláshely szolgáltató épület, egyéb közösségi szórakoztató épület a terület azon részén, ahol a gazdasági célú használat az elsődleges, egyházi, oktatási, egészségügyi, szociális épület, sportépítmény, parkolóház, valamint ahhoz kapcsolódó, épület alatti üzemanyagöltő, helyezhető el.

c) Két utcára nyíló teleknél két különálló épület is elhelyezhető az építési helyen belül – az övezetre vonatkozó egyéb előírások betartása mellett – a telek mindkét utcafrontján.”

A HÉSZ **39. § 54. pontja értelmében:**

„54. Zárt sorú beépítési mód: Olyan beépítési mód, ahol újonnan építmény csak zárt sorú építési helyen belül helyezhető el. A zárt sorú építési hely a telken belül úgy helyezkedik el, hogy a telek oldalhatáraival érintkezik és a hátsó kerttel vagy a hátsó telekhatárral határos.

A jelen rendelet a zárt sorú beépítési mód két típusát különbözteti meg:

a, zárt sorú-általános

b, zárt sorú-keretes.

A zárt sorú-általános beépítési módnál az építési hely a következő módon állapítandó meg:

építési sáv: lakások kialakításakor az építési vonaltól számított 15 m telekmélységig, más esetben ennél nagyobb épületmélység is engedélyezhető¹²⁷.

A zárt sorú-keretes beépítési módnál az építési hely megegyezik a telek területével.”

Tervezett szabályozás	
Építési övezeti kód	Vk 706097
Terület-felhasználás	Központi vegyes zóna (Vk)
Építészeti karakter	egyéb
Építési övezet kialakult-e	kialakult
Beépítési mód	zárt sorú - keretes
Megengedett legkisebb telekméret	adottságtól függő
Megengedett legnagyobb beépítettség	100%
Megengedett építménymagasság	12,5 – 16,0 m
Minimális zöldfelület	10%, amely tetőkertként is kialakítható



A HÉSZ 7. § (2) bekezdése értelmében:

„(2) Központi vegyes zóna (Vk)

a) A terület jellemzően több rendeltetési egységet magában foglaló központi igazgatási, kereskedelmi, szolgáltató gazdasági épületek elhelyezésére szolgál.

b) A területen elhelyezhető

ba) igazgatási épület, kereskedelmi, szolgáltató, vendéglátó, szálláshely szolgáltató épület, egyéb közösségi szórakoztató, **kulturális épület**, egyházi, oktatási, nevelési, egészségügyi, szociális épület, sportépítmény, többszintes parkolóház, valamint ahhoz kapcsolódó üzemanyagtöltő, nem zavaró hatású egyéb gazdasági építmény,

bb) lakások, de csak az I. emelet feletti szinteken, és csak akkor, ha az épületben elhelyezett összes lakószint-terület nem lépi túl az épület összes szintterületének 50%-át.

c) A területen elhelyezhető épületeken belül a tulajdonos, a használó számára szolgáló lakás engedélyezhető.”

A HÉSZ 36. § (4) bekezdés j) pontja kiegészül az alábbi rendelkezésekkel:

„ 4. A Vk 706097 jelű településközpont vegyes zónára vonatkozó építési övezeti előírások

4.1 legkisebb telekszélesség: adottságtól függő,

legkisebb telekmélység: adottságtól függő,

legkisebb telekterület: adottságtól függő,

4.2 legnagyobb beépíthetőség: 100%

4.3 legkisebb zöldfelület: 10%

4.4 legkisebb/legnagyobb építménymagasság: 12,5 – 16,0 m

4.5 az építési övezetben közforgalmú parkolóház építése esetén a beépítettség legmagasabb mértéke elérheti a 100%-ot, a zöldfelület legkisebb mértéke pedig legalább 10%, amely tetőkertként is kialakítható.”

1.5.2 2. Beavatkozási pont - Szikla utca

Nyíregyházán a Tiszavasvári út felett északra a Szikla utca – 28627 hrsz.-ú ingatlanon tervezett másodrendű út - Kerék utca – 28630 hrsz.-ú csatorna – Tiszavasvári út által határolt tömbben helyezkedik el a tervezési terület kertvárosias lakóövezetek és kereskedelmi szolgáltató gazdasági övezetek ölelésében.



(Forrás: www.google.hu/maps)

Nyíregyháza MJV Önkormányzata a Kertvárosi csatornahálózat rekonstrukcióját tervezi. A belvíz kezelésének problémájára a 28630 hrsz.-ú csatorna mederrézsű egyik oldalának kiszélesítésével tározót tervez a város kialakítani. Fenékszintje az üzemi vízszinthez képest kb. 60 cm-rel lesz alacsonyabban, ami a számítások alapján nagyobb zápor esetén telik meg, általános esetben teljesen száraz lesz.

A csatornához kapcsolódó oldaltározó kialakításának céljából a szabályozási tervben építési övezeti átsorolás történik a Szikla utca, 28617, 28618, 28619 és 28620 hrsz.-ú ingatlanok területén. A HÉSZ 16. §-a alapján a tervezett vízgazdálkodási zóna (VGf) területébe az állandó és időszakos vízfolyások medre és parti sávja, az állóvizek medre és parti sávja, valamint a közcélú nyílt csatornák medre és parti sávja, tartoznak. 3m minimális parti sávot határoztunk meg a tározó körüljárhatóságának biztosításához. A lakóövezet felől a mederszéltől 15m telken belüli kötelező zöldfelület kerül kijelölésre és a mederszéltől 30m-re jelöltük ki a tározó védősávját, ezen belül huzamos tartózkodásra szolgáló helyiségeket tartalmazó épület nem helyezhető el. A 28622 hrsz.-ú ingatlanból 4 m sávot biztosítunk a Kerék utca felől a tározó megközelíthetőségéhez kezelősávként.
Gk→VG



Az övezet/építési övezet jelenlegi besorolása, a normatív értékek összefoglaló táblázata:

Jelenlegi szabályozás	
Övezeti kód	Gk 711765
Terület-felhasználás	Kereskedelmi, szolgáltató gazdasági zóna
Építészeti karakter	egyéb
Építési övezet kialakult-e	nem kialakult
Beépítési mód	szabadonálló- telepszerű
Megengedett legkisebb telekméret	2500 m ²
Megengedett legnagyobb beépítettség	50%
Megengedett építménymagasság	7,5- 9,5 m (4 szint)
Minimális zöldfelület	20%

A HÉSZ 8. § (2) bekezdése értelmében:

„(2) Kereskedelmi szolgáltató zóna (Gk)

a) A zóna a nem jelentős zavaró hatású gazdasági tevékenységi célokat szolgáló építmények elhelyezésére kijelölt terület.

b) A területen

- mindenfajta, nem jelentős zavaró hatású gazdasági célú épület, gazdasági célú épületen belül a tulajdonos, a használó és a személyzet számára szolgáló lakások, kereskedelmi, szolgáltatási épület, igazgatási épület, parkolóház, sportépítmény, továbbá kivételesen,
- egyházi, oktatási, egészségügyi, szociális intézmény, egyéb közösségi szórakoztató épület helyezhető el.

c) A területen meglévő épületek a kivételesen elhelyezhető épületek funkciói szerint is átalakíthatók.”

Tervezett szabályozás	
Övezeti kód	VG
Terület-felhasználás	Vízgazdálkodási zóna
Építészeti karakter	-
Építési övezet kialakult-e	-
Beépítési mód	-
Megengedett legkisebb telekméret	-
Megengedett legnagyobb beépítettség	-
Megengedett építménymagasság	-
Minimális zöldfelület	-

A HÉSZ 16. § értelmében:

„(1) Vízfelülethez, vízfolyáshoz kötődő vízgazdálkodási zóna (VGf)

A területbe

- az állandó és időszakos vízfolyások medre és parti sávja,
- az állóvizek medre és parti sávja,
- a közcélú nyílt csatornák medre és parti sávja, tartoznak.

(2) A területen építményt elhelyezni csak a külön jogszabályokban foglaltak szerint és az alábbi feltételek teljesülése esetén szabad:

- egyéni horgásztanyák csak a kezelő hozzájárulásával építhetők.
- Az építmény által elfoglalt terület a telekterület 0,1%-át, és az új építmény magassága a 3,5 m-t nem haladhatja meg.

(3) Vízbiztosítási célú vízgazdálkodási zóna (VGb)

- A területbe a vízbiztosítási területek tartoznak.
- A területen építményt elhelyezni csak a külön jogszabályokban foglaltak szerint szabad.”

1.5.3 3. Beavatkozási pont – Szittya utca

Nyíregyháza belterületén a Kertváros déli részén a Legyező utca - Dugonics köz - Szittya utca - Szirom utca területe által határolt tömbben helyezkedik el a tervezési terület.



(Forrás: www.google.hu/maps)

Nyíregyháza MJV Önkormányzata a Kertvárosi csatornahálózat rekonstrukcióját tervezi. A belvíz kezelésének problémájára a 6878 hrsz.-ú csatorna mederrézsű egyik oldalának kiszélesítésével kerülne kialakításra. Fenékszintje az üzemi vízszinthez képest kb. 60 cm-rel lesz alacsonyabban, ami a számítások alapján nagyobb zápor esetén telik meg, általános esetben teljesen száraz lesz.

A tervezett tározó kialakításának céljából a szabályozási tervben építési övezeti átsorolás történik a Szittya utca, 6877/7 hrsz-ú ingatlan területén a rekreációs területből és a 8062/45 hrsz-ú ingatlan területén a Védelmi rendeltetésű erdő (Ev) területből. A HÉSZ 16. §-a alapján a tervezett vízgazdálkodási zóna (VGf) területébe az állandó és időszakos vízfolyások medre és parti sávja, az állóvizek medre és parti sávja, valamint a közcélú nyílt csatornák medre és parti sávja, tartoznak. A védelmi rendeltetésű erdő területét nem érinti a módosítás. Ki0→VG, Ev→VG



Az építési övezet jelenlegi besorolása, a normatív értékek összefoglaló táblázata:

Jelenlegi szabályozás	
Övezeti kód	Ki0 711814
Terület-felhasználás	Különleges közhasználatú építményi zóna a funkció megjelölésével < 15% beépítettséggel
Építészeti karakter	egyéb
Építési övezet kialakult-e	nem kialakult
Beépítési mód	szabadonálló - telepszerű
Megengedett legkisebb telekméret	4000 m ²
Megengedett legnagyobb beépítettség	5%
Megengedett építménymagasság	7,5 m (3 szint)
Minimális zöldfelület	60%

A HÉSZ 7. § (2) bekezdése értelmében:

„(3) Különleges közhasználatú építményi zónák 15%-nál kisebb beépítettséggel (Ki0)

- a) A terület különleges célokat szolgáló közhasználatú építmények elhelyezésére szolgál.
b) A területen csak a szabályozási tervlapon megnevezett funkciójú építménycsoportok és az azok rendeltetészerű működéséhez szükséges egyéb építmények helyezhetők el.
c) A szabályozási tervlap az egyes ingatlanokon belül eltérő kizárólagos használatot is rögzíthet az egyes építési helyekre írt rendeltetés meghatározásával.”

Jelenlegi szabályozás	
Övezeti kód	Ev
Terület-felhasználás	Védelmi rendeltetésű erdőzóna
Építészeti karakter	-
Építési övezet kialakult-e	-
Beépítési mód	-
Megengedett legkisebb telekméret	-
Megengedett legnagyobb beépítettség	-
Megengedett építménymagasság	-
Minimális zöldfelület	-

A HÉSZ 13. § (1) bekezdése értelmében:

„(1) Védelmi rendeltetésű erdőzóna (Ev)

- a) A terület elsődlegesen védelmi (környezet-védelmi, ill. természetvédelmi) rendeltetésű célokat szolgál.
b) A területen épület újonnan nem helyezhető el.”

Tervezett szabályozás	
Övezeti kód	VG
Terület-felhasználás	Vízgadzálkodási zóna
Építészeti karakter	-
Építési övezet kialakult-e	-
Beépítési mód	-
Megengedett legkisebb telekméret	-
Megengedett legnagyobb beépítettség	-
Megengedett építménymagasság	-
Minimális zöldfelület	-



A HÉSZ 16. § értelmében:

„(1) *Vízfelülethez, vízfolyáshoz kötődő vízgazdálkodási zóna (VGf)*

A területbe

- az állandó és időszakos vízfolyások medre és parti sávja,
- az állóvizek medre és parti sávja,
- a közcélú nyílt csatornák medre és parti sávja, tartoznak.

(2) *A területen építményt elhelyezni csak a külön jogszabályokban foglaltak szerint és az alábbi feltételek teljesülése esetén szabad:*

- a) *egyéni horgásztanyák csak a kezelő hozzájárulásával építhetők.*
- b) *Az építmény által elfoglalt terület a telekterület 0,1%-át, és az új építmény magassága a 3,5 m-t nem haladhatja meg.*

(3) *Vízbeszerzési célú vízgazdálkodási zóna (VGb)*

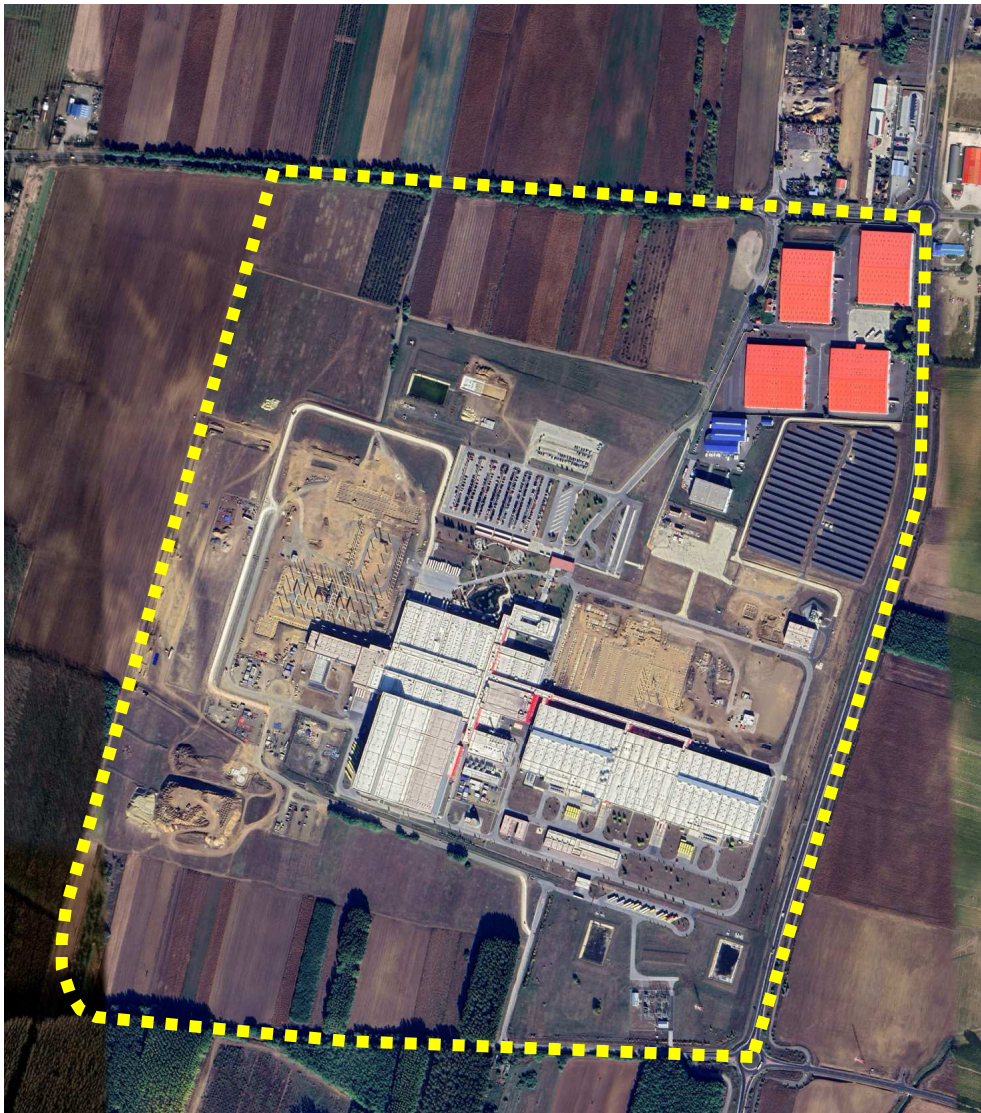
- a) *A területbe a vízbeszerzési területek tartoznak.*
- b) *A területen építményt elhelyezni csak a külön jogszabályokban foglaltak szerint szabad.”*





1.5.4 4. Beavatkozási pont – LEGO

Nyíregyházán a Tiszavasvári út – Nyugati elkerülő út – 0712/1 hrsz.-ú és 0696/83 hrsz.-ú tervezett I. rendű közlekedési célú közterület által határolt tömbben helyezkedik el a tervezési terület.



(Forrás: www.google.hu/maps)

A LEGO Manufacturing Kft. a nyíregyházi LEGO gyár bővítéséhez új körforgalmi csomópont megépítését tervezi a gyár bejáratánál a bővítés eredményeként jelentősen megnövekedett személy- és teherforgalom biztonságossá tétele érdekében. Ehhez szükséges Nyíregyháza 0685/20 és 0691/18 hrsz.-ú ingatlanok telekhatár rendezésével összefüggő településrendezési eszközök módosítása.





Az építési övezet jelenlegi besorolása, a normatív értékek összefoglaló táblázata:

Jelenlegi szabályozás	
Övezeti kód	Ge 71186Y
Terület-felhasználás	Egyéb ipari gazdasági zóna
Építészeti karakter	egyéb
Építési övezet kialakult-e	nem kialakult
Beépítési mód	szabadonálló- telepszerű
Megengedett legkisebb telekméret	4000 m ²
Megengedett legnagyobb beépítettség	50%
Megengedett építménymagasság	26 m
Minimális zöldfelület	20%

A HÉSZ 8. § (4) bekezdése értelmében:

„(4) Egyéb ipari zóna (Ge)

- a) A terület a védőtávolságot nem igénylő, jellemzően ipari, energiaszolgáltatási és településgazdálkodási telephelyek elhelyezésére szolgál.
- b) A területen újonnan nem telepíthetők:
 - egyházi, oktatási, egészségügyi, szociális intézmények,
- c) meglévő épületek a b. pont szerinti funkciókra nem alakíthatók át. „

A HÉSZ 36. § (16) bekezdése értelmében:

„NYUGATI IPARTERÜLET TERÜLETÉRE (16. sorszámú) VONATKOZÓ ELŐÍRÁSOK

a) a sajátos előírások területei a szabályozási tervlapon lehatárolt 16. sorszámú területekre terjednek ki. Az övezet elsősorban az ipari, az energiaszolgáltatási és a településgazdálkodás, a raktározás és szállítmányozás, valamint ezek kiszolgáló telephelyei nem zavaró hatású ipari-gazdasági építmények elhelyezésére szolgál.

Az övezetben kivételesen elhelyezhetők a gazdasági tevékenységi célú épületen belül a tulajdonos, a használó és a személyzet számára szolgáló lakások az alapterület legfeljebb 3 %-a mértékéig, valamint a területen az alapterületéhez illeszthető oktatási-kutatási, egészségügyi építmények, nevelési létesítmény az üzemépület alapterületének legfeljebb 10 %-a mértékéig.

b) A területre vonatkozó általános előírások

1. A telkek beépítésének feltétele a teljes közművesítettség.
2. A közlekedési rendeltetésű területen csak közlekedési építmények és közművek helyezhetők el.
3. Az övezetben a HÉSZ előírásai szerinti kialakítású, de min. 12, m szélességű magánút bárhol létesíthető, ahol az övezetre előírt, a magánút által feltárandó min. telekterület méretek még kialakíthatóak. A terven jelölt magánutak nem kötelező szabályozási elemek, és azok a szabályozási terv módosítása nélkül megszüntethetők, ha a területükön nem bekötő (gerinc) közművezetékek még nem valósultak meg, és azok a közterületen megvalósíthatóak, vagy ezekről a magánutakról megközelíthető (feltárható) telek nem alakult még ki.
4. A terv zöldterületeit és közterületi zöldfelületeit a tervek alapján a terület kezelőjének kell megvalósítania.
5. A zöldterületen épület építése nem engedélyezhető.
6. Az út menti fasorok beültetési kötelezettségű területek, amelyek kialakításáról az út kiépítésével /és vagy rekonstrukciójával/ egyidejűleg az út kezelőjének kell gondoskodni. A közterületi fasorok és zöldfelületeknek a tervek szerinti kialakítását az út kezelője az út melletti gazdasági telkek tulajdonosai és/vagy használói részére előírhatja. E zöldfelületek megvalósításához az út kezelője támogatást adhat.



7. Telken belüli kötelező zöldfelülettel terhelt, nem közterületi zöldfelületek beültetéséről a telken megvalósított első építmény használatba vételéig, de az azt követő első vegetációs időszakig megvalósulóan az építtetőnek kell gondoskodni. Az övezetben a főutak melletti telkek főút melletti telekhatárán minimálisan 20,0 m szélességű, egyéb első és másodrendű közlekedési célú közterület felől min. 10,0 m szélességű telken belüli kötelező fasor/erdősáv létesítendő. Ez a terület a telek zöldfelületébe beszámítandó és rá a 11. pont szerinti előírást is alkalmazni kell. A 10 m-es zöldsávban legfeljebb 5 m szélességben földkábelként fektetett közművezetékek elhelyezhetőek, ebben az esetben a fásítás a maximum 5 m széles közműsávra nem kötelező.

8. A IX. számú (Simai) főfolyás melletti közparkok zöldfelületeinek kialakításához, az erdőterületek megvalósításához a Felső-Tisza-vidéki Környezetvédelmi, Vízügyi és Természetvédelmi Felügyelőség előzetes állásfoglalása szükséges.

9. Az erdőterületeket beültetési kötelezettség terheli, melyet az erdőterületek területével szomszédos építési telkek kialakításától számított első vegetációs időszakban, de attól számított legfeljebb 2 éven belül

- védőerdő esetén annak az építtetőnek kell megvalósítania, amelytől a védelmet biztosítani kell

10. Az útburkolat alá kerülő közművek megvalósításáról a burkolatok megépítése előtt kell gondoskodni.

11. A meghatározott előkert minimális méretén belül a terepszint alatti létesítmény megközelítését szolgáló lehajtó rámpa, és telken belüli burkolt út a dolgozói és vendégparkolók területén kívül, illetve a telek megközelítését szolgáló útszakasz kivételével nem helyezhető el.

12. Az 1,0 m-t meghaladó terepszint-változást csak az egész tömbre vonatkozó, az előírt műszaki tartalmú tereprendezési terv alapján lehet engedélyezni. A Döngkút megszüntetett telkén (a 0685/8 hrsz.-ú ingatlanon) azonban földleszedéssel nem, csak földfeltöltéssel lehet számolni. A Döngkút megszüntetett telkén (a 0685/8 hrsz.-ú ingatlanon) a megszüntetéstől számított 25 évig terepszint mélyítési, az erdőtelepítést kivéve egyéb, a terepbolygatással járó tevékenységet nem lehet végezni. A területe a feltétel bekövetkezéséig (2017. december 31.-ig) a telek kötelező zöldfelülete, melyet fásított zöldfelületként kell kialakítani. A korlátozási tilalom megszűnte (2017. december 31.) után a jelenleg korlátozott ingatlan terület-felhasználási módja korlátozás nélkül az övezetével egyező lesz, rá a területre vonatkozó építési szabályok érvényesíthetőek.

13. Az előkertben portaépület és hídmérleg, illetőleg terepszint alatti közmű építmény építése engedélyezhető.

14. Ha a csatorna melletti Mko terület a szabályozási terv szerint 20,0 m, a korlátozott mezőgazdasági terület melletti építési telek min. 10,0 m-es csatlakozó sávja zöldterületként alakítható ki, melyet nem lehet lekeríteni. Az építési telekhatáron belül így kialakított terület a telek zöldfelületébe beszámítható.

c) Gazdasági zónákra vonatkozó általános előírások (Ge):

1. A Ge gazdasági zónában a jelentős mértékű zavaró hatású, és különlegesen veszélyes (tűz-, robbanás-, fertőzés-), bűzös, vagy nagy zajjal járó gazdasági tevékenységet szolgáló építmények elhelyezése nem engedélyezhető.

2. A telken belül az épületeket úgy kell elhelyezni, hogy azok gépkocsi közlekedésre alkalmas, megfelelő szélességű és teherbírású úttal körbejárhatók legyenek.

3. A zóna telkeinek telken belüli kötelező zöldfelületű területeit az építtető a használatba vételkor köteles fákkal és cserjékkel terv szerint megvalósítani.

4. A zóna telkeinek csapadékvizeit telken belül el lehet szivároztatni, ha az a telek és a szomszédos telkek, továbbá az építmények állékonyságát és rendeltetés-szerű használatát nem veszélyezteti. Ellenkező esetben térszint alatti zárt, vagy az illetékes szakhatóságok eseti előírásait figyelembe véve a telken belül megvalósítandó nyílt záportározóban történt



időszaki víz visszatartással, az illetékes szakhatóság és a csatorna kezelője által előírt ütemben, módon és mennyiségben lehet a befogadó csatornába engedni. A telken belül kötelezően kialakítandó zöldfelületbe, annak legfeljebb 1/3-a mértékéig a felszíni záportározó, vagy a jóléti vízfelület beszámítható. A telek kötelező minimális zöldfelületébe annak fele mértékéig számítható bele a nyílt felszínű záportározó és jóléti vízfelület, amennyiben a visszamaradó, a kötelezően előírt zöldfelület legalább fele mértékig 3 szintes zöldfelületként van kialakítva.

5. A IX. számú (Simai) főcsatorna medre érintett szakasza a kezelő előírásai szerint az érintett hosszban és ütemezésben kiburkolandó.

d) Gazdasági zónákra vonatkozó sajátos építési övezeti előírások

Az övezet elsősorban a nagy telekterület igényű, egybe számítottan nagy alap- területi igényű – a 2.000 m²-t meghaladó alapterület - nem zavaró hatású ipari-gazdasági, logisztikai, energiaszolgáltatási építmények elhelyezésére szolgál.

1. A Ge 71186Y gazdasági egyéb zónára vonatkozó építési övezeti előírások

1.1.1. legkisebb telekszélesség 50 m

1.1.2. legkisebb telekmélység 70 m

1.1.3. legkisebb telekterület 4.000 m²

1.2. legnagyobb beépíthetőség 50 %

1.3. legkisebb zöldfelület 20 % /a c) pont 4. pont szerint/

1.4. (Y) legkisebb/legnagyobb építménymagasság 26,0 m

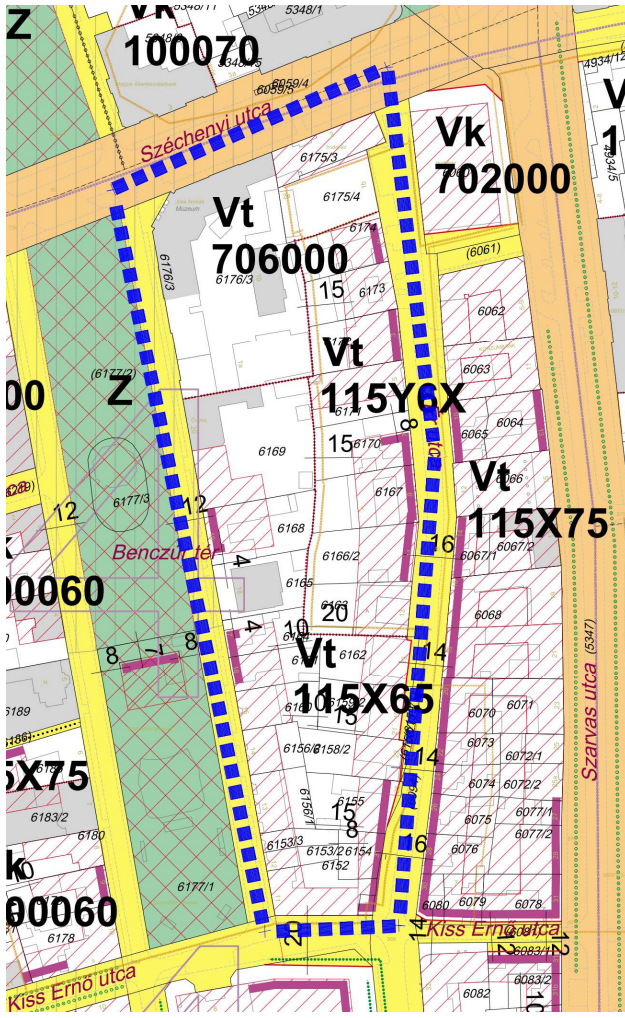
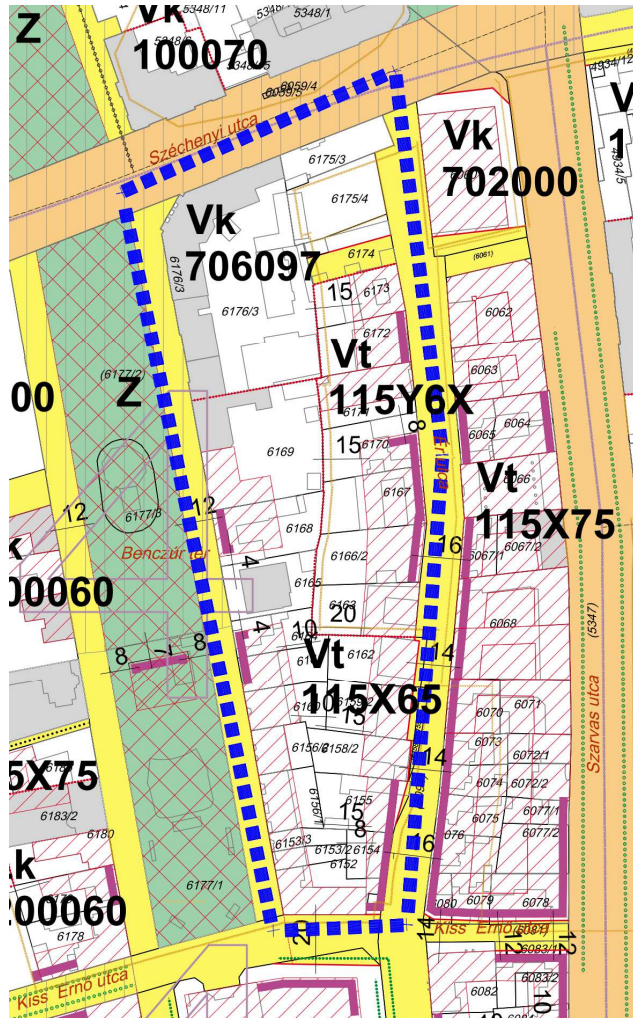
Közműlétesítmények elhelyezésére szolgáló ingatlanok esetében az építési övezetben meghatározott minimális teleknagyságnál kisebb telekméretekkel és telekterülettel is kialakítható építési telek, ha az az egyéb biztonsági és védőövezeti előírásoknak megfelel.

2. A technológiailag szükséges ettől magasabb építmények az illetékes szakhatóságok és a tervtanács véleménye figyelembe vételével, elvi építési engedélyes tervvel igazolhatóan az illeszkedés és a tájképvédelem szempontjait figyelembe véve legfeljebb 50 m magasságig engedélyezhető, ha a telek leg- alább 100.000 m² területű, és a legkisebb mérete 500 m.

e) A zónába tartozó területen –a településrendezési célok megvalósítása érdekében- az Önkormányzatot elővásárlási jog illeti meg.”

Tervezett szabályozás	
Övezeti kód	KÖÁ
Terület-felhasználás	Általános közlekedési zóna
Építészeti karakter	-
Építési övezet kialakult-e	-
Beépítési mód	-
Megengedett legkisebb telekméret	-
Megengedett legnagyobb beépítettség	5%
Megengedett építménymagasság	7,5m
Minimális zöldfelület	-

2 Beavatkozási pontok ismertetése (A módosított tervi részek minden esetben előzetes tervezetek, azok tájékoztató jellegűek!)

Módosításra kijelölt terület	Módosítás célja és tárgya	Jelenlegi területhasználat	Hatályos területhasználat, övezet, HÉSZ	Terület (ha)	Biológiai aktivitási érték	Tervezett területhasználat, övezet, HÉSZ	Terület (ha)	Biológiai aktivitási érték	Egyéb szabályozási módosítás, megjegyzés
1. A Széchenyi utca – Ér utca – Kiss Ernő utca – Benczúr tér által határolt területen a Benczúr téri 6176/3 hrsz.-ú ingatlant (Jósa András Múzeum) magába foglaló övezet	A meglévő Településközpont vegyes zóna (Vt) átsorolása szükséges Központi vegyes zónába (Vk) és egyéb szabályozási elemek módosítása is megtörténik az Ér utca felőli 6174 hrsz.-ú ingatlant érintően a területfelhasználási kategóriák és a tényleges funkciók összhangjának céljából	kivett beépítetlen terület	Településközpont vegyes zóna (Vt)	0,63	-	Központi vegyes zóna (Vk)	0,63	-	Központi vegyes zónába (Vk) sorolás, építési hely, védett épület jelölés törlése Megengedett legnagyobb beépítettség 100%-ra emelése Építménymagasság 12,5 – 16,0 m közöttire emelése Közlekedési terület kijelölése a 6174 hrsz.-ú ingatlanon Vt 706000 → Vk 706097
<p>Hatályos szabályozási terv kivonata</p>  <p>„Készült az állami alapadatok felhasználásával”</p>		<p>Tervezett szabályozási terv kivonata</p>  <p>„Készült az állami alapadatok felhasználásával”</p>		<p>HATÁSOK</p> <p>A népesség demográfiai változása, lakásszükséglete: Nem változik, hatása nincs.</p> <p>A népesség fizikai, szellemi és lelki igényei: A Múzeum turisztikai célú fejlesztése pozitív hatással lehet a kulturális életre.</p> <p>A helyi népesség identitásának erősítése, kulturális örökség megőrzése: A Múzeum turisztikai célú fejlesztése pozitív hatással lehet a kulturális életre.</p> <p>A népesség megélhetését biztosító gazdasági érdekek: Nem változik, hatása nincs.</p> <p>A helyi társadalmi-gazdasági és infrastrukturális egyenlőtlenségek csökkentése: Nem változik, hatása nincs.</p> <p>Megfelelő színvonalú közlekedés kialakítása: Nem változik, hatása nincs.</p> <p>Lakó- és munkakörülmények: Nem változik, hatása nincs.</p> <p>Építészeti és régészeti örökség védelme: A múzeum helyi védelem alatt álló épület, a módosításnak nincs negatív hatása.</p> <p>Környezet-, természet- és tájvédelem: A tervezett módosítás a város kialakult táji adottságaihoz igazodik, a tájban kirívó változást nem okoz.</p> <p>Tájhasználat, tájszerkezet védelme: Nem változik, hatása nincs.</p> <p>Területtel, termőfölddel való takarékos gazdálkodás: Termőföld más célú hasznosítása nem történik.</p> <p>Természeti adottságok gyógyászati hasznosítása: Nem változik, hatása nincs.</p> <p>Honvédelem, nemzetbiztonság, katasztrófavédelem érdekei: Nem változik, hatása nincs.</p> <p>Ásványvagyon-gazdálkodás érdekei: Nem változik, hatása nincs.</p> <p>Infrastukturális erőforrások kihasználása: Nem változik, hatása nincs.</p> <p>Zöldfelület-, környezet- és természetkímélő fejlesztések támogatása: A tényleges használatot nem változtatja meg, hatása nincs.</p>					



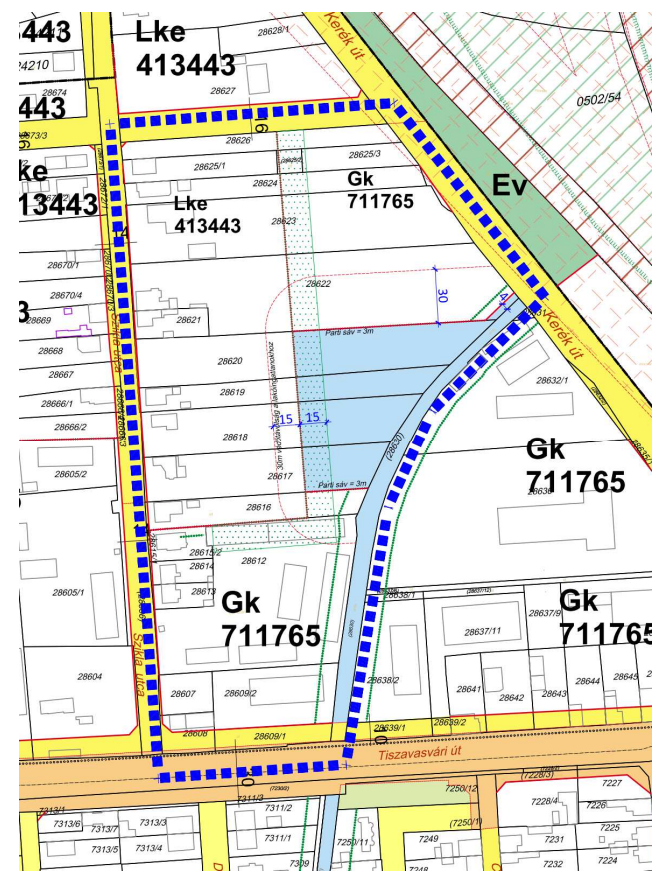
Módosításra kijelölt terület	Módosítás célja és tárgya	Jelenlegi területhasználat	Hatályos területhasználat, övezet, HÉSZ	Terület (ha)	Biológiai aktivitási érték	Tervezett területhasználat, övezet, HÉSZ	Terület (ha)	Biológiai aktivitási érték	Egyéb szabályozási módosítás, megjegyzés
2. Szikla utca – Kerék utca – 28630 hrsz.-ú csatorna – Tiszavasvári út által határolt tömbben a Szikla utca mentén található 28617, 28618, 28619, 28620 és 28622 hrsz.-ú ingatlanok	Nyíregyháza MJV Önkormányzata a Kertvárosi csatornahálózat rekonstrukcióját tervezi. A 28630 hrsz.-ú csatorna rekonstrukcióhoz tározó kialakításának céljából a szabályozási tervben építési övezeti átsorolás történik a Szikla utca, 28617, 28618, 28619 és 28620 hrsz.-ú ingatlan területén. A 28622 hrsz.-ú ingatlanból 4 m sávot biztosítunk a tározó megközelíthetősége érdekében.	kivett lakóház, udvar	Kereskedelmi, szolgáltató gazdasági zóna (Gk)	0,618	-	Vízgyűjtőterületi zóna (VG) 3m minimális parti sávval	0,618	-	- A lakóövezet felől a mederszáltól 15m telken belüli kötelező zöldfelület kerül kijelölésre - a mederszáltól 30m-re jelöltük ki a tározó védősávját, ezen belül húzamos tartózkodásra szolgáló helyiségeket tartalmazó épület nem helyezhető el. Gk 711765 → VG

Hatályos szabályozási terv kivonata



„Készült az állami alapadatok felhasználásával”

Tervezett szabályozási terv kivonata



„Készült az állami alapadatok felhasználásával”

HATÁSOK

A népesség demográfiai változása, lakásszükséglete:	Nem változik, hatása nincs.
A népesség fizikai, szellemi és lelki igényei:	Nem változik, hatása nincs.
A helyi népesség identitásának erősítése, kulturális örökség megőrzése:	Nem változik, hatása nincs.
A népesség megélhetését biztosító gazdasági érdekek:	Nem változik, hatása nincs.
A helyi társadalmi-gazdasági és infrastrukturális egyenlőtlenségek csökkentése:	Nem változik, hatása nincs.
Megfelelő színvonalú közlekedés kialakítása:	Nem változik, hatása nincs.
Lakó- és munkakörülmények: A csapadékvíz elvezetésének tervezett keretek közötti szabályozása pozitív hatással lehet.	
Építészeti és régészeti örökség védelme:	Nem változik, hatása nincs.
Környezet-, természet- és tájvédelem: A tervezett módosítás a város kialakult táji adottságaihoz igazodik, a tájban kirívó változást nem okoz.	
Tájhasználat, tájszerkezet védelme:	Nem változik, hatása nincs.
Területtel, termőfölddel való takarékos gazdálkodás: Termőföld más célú hasznosítása nem történik.	
Természeti adottságok gyógyászati hasznosítása:	Nem változik, hatása nincs.
Honvédelem, nemzetbiztonság, katasztrófavédelem érdekei:	Nem változik, hatása nincs.
Ásványvagyon-gazdálkodás érdekei:	Nem változik, hatása nincs.
Infrastukturális erőforrások kihasználása:	Nem változik, hatása nincs.
Zöldfelület-, környezet- és természetkímélő fejlesztések támogatása: A tényleges használatot nem változtatja meg, hatása nincs.	



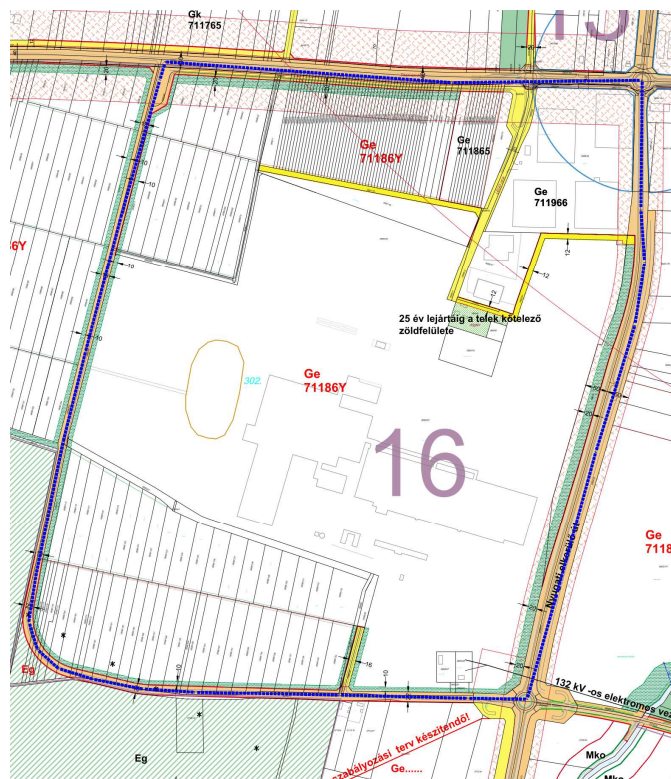
Módosításra kijelölt terület	Módosítás célja és tárgya	Jelenlegi területhasználat	Hatályos területhasználat, övezet, HÉSZ	Terület (ha)	Biológiai aktivitási érték	Tervezett területhasználat, övezet, HÉSZ	Terület (ha)	Biológiai aktivitási érték	Egyéb szabályozási módosítás, megjegyzés
3. Legyező utca – 6878 hrsz.-ú csatorna - Szittyta utca – Szirom utca által határolt területen a Szittyta utca menti 6877/7 hrsz.-ú ingatlan érinti a módosítás	A 6878 hrsz.-ú csatorna rekonstrukcióhoz tározó kialakításának céljából a szabályozási tervben építési övezeti átsorolás történik a Szittyta utca, 6877/7 hrsz.-ú ingatlan területén. Ki0→VG	kivett gazdasági épület, udvar	Különleges közhasználatú építmenyi zóna a funkció megjelölésével < 15% beépítettséggel (Ki0) Védelmi rendeltetésű erdő (Ev)	0,566	-	Vízgazdálkodási zóna (VG) 3m minimális parti sávval	0,566	-	Ki0 711814 → VG, Ev→ VG

<p>Hatályos szabályozási terv kivonata</p>	<p>Tervezett szabályozási terv kivonata</p>	<p>„Készült az állami alapadatok felhasználásával”</p>	<p>HATÁSOK</p>	<p>A népesség demográfiai változása, lakásszükséglete:</p> <p>Nem változik, hatása nincs.</p>
				<p>A népesség fizikai, szellemi és lelki igényei:</p> <p>Nem változik, hatása nincs.</p>
				<p>A helyi népesség identitásának erősítése, kulturális örökség megőrzése:</p> <p>Nem változik, hatása nincs.</p>
				<p>A népesség megélhetését biztosító gazdasági érdekek:</p> <p>Nem változik, hatása nincs.</p>
				<p>A helyi társadalmi-gazdasági és infrastrukturális egyenlőtlenségek csökkentése:</p> <p>Nem változik, hatása nincs.</p>
				<p>Megfelelő színvonalú közlekedés kialakítása:</p> <p>Nem változik, hatása nincs.</p>
				<p>Lakó- és munkakörülmények:</p> <p>A csapadékvíz elvezetésének tervezett keretek közötti szabályozása pozitív hatással lehet.</p>
				<p>Építészeti és régészeti örökség védelme:</p> <p>Nem változik, hatása nincs.</p>
				<p>Környezet-, természet- és tájvédelem:</p> <p>A tervezett módosítás a város kialakult táji adottságaihoz igazodik, a tájban kirívó változást nem okoz.</p>
				<p>Tájhasználat, tájszerkezet védelme:</p> <p>Nem változik, hatása nincs.</p>
				<p>Területtel, termőfölddel való takarékos gazdálkodás:</p> <p>Termőföld más célú hasznosítása nem történik.</p>
				<p>Természeti adottságok gyógyászati hasznosítása:</p> <p>Nem változik, hatása nincs.</p>
				<p>Honvédelem, nemzetbiztonság, katasztrófavédelem érdekei:</p> <p>Nem változik, hatása nincs.</p>
				<p>Ásványvagyon-gazdálkodás érdekei:</p> <p>Nem változik, hatása nincs.</p>
				<p>Infrastuktúrális erőforrások kihasználása:</p> <p>Nem változik, hatása nincs.</p>
				<p>Zöldfelület-, környezet- és természetkímélő fejlesztések támogatása:</p> <p>A tényleges használatot nem változtatja meg, hatása nincs.</p>

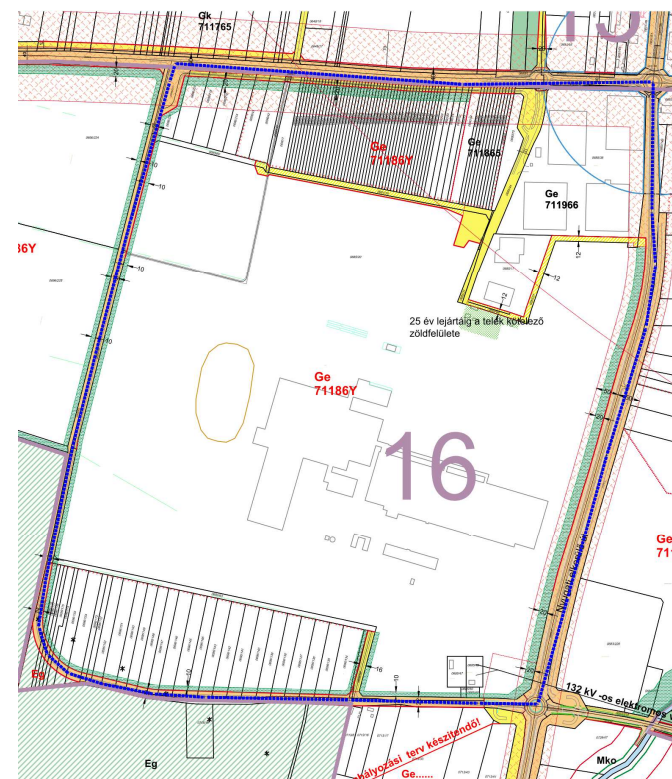


Módosításra kijelölt terület	Módosítás célja és tárgya	Jelenlegi területhasználat	Hatályos területhasználat, övezet, HÉSZ	Terület (ha)	Biológiai aktivitási érték	Tervezett területhasználat, övezet, HÉSZ	Terület (ha)	Biológiai aktivitási érték	Egyéb szabályozási módosítás, megjegyzés
4. Nyíregyházán a Tiszavasvári út – Nyugati elkerülő út – Tervezett I. rendű közlekedési célú közterület által határolt területen	A LEGO Manufacturing Kft. új körforgalmi csomópontjának megépítéséhez szükséges Nyíregyháza 0685/20 és 0691/18 hrsz.-ú ingatlanok telekhatár rendezésével összefüggő településrendezési eszközök módosítása a megnövekedett személyi- és teherforgalom biztonságossá tétele érdekében. Ge 71186Y→KÖÁ	kivett LEGO játékelemgyár, kiszolgáló épületek, konténer tároló szin, iroda, raktár és udvar	Egyéb ipari gazdasági zóna (Ge)	1,317	-	Általános közlekedési zóna (KÖÁ)	1,317	-	Ge 71186Y→KÖÁ

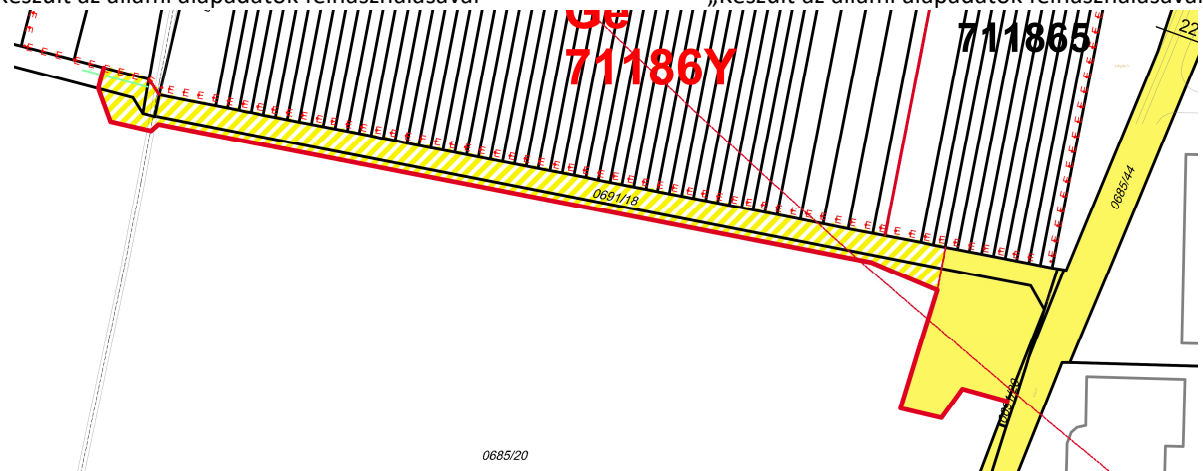
Hatályos szabályozási terv kivonata



Tervezett szabályozási terv kivonata



„Készült az állami alapadatok felhasználásával”



Tervezett szabályozási terv kivonata

HATÁSOK

A népesség demográfiai változása, lakásszükséglete:	Nem változik, hatása nincs.
A népesség fizikai, szellemi és lelki igényei:	Nem változik, hatása nincs.
A helyi népesség identitásának erősítése, kulturális örökség megőrzése:	Nem változik, hatása nincs.
A népesség megélhetését biztosító gazdasági érdekek:	Nem változik, hatása nincs.
A helyi társadalmi-gazdasági és infrastrukturális egyenlőtlenségek csökkentése:	Nem változik, hatása nincs.
Megfelelő színvonalú közlekedés kialakítása: A LEGO gyár bővítésének eredményeként jelentősen megnövekedett személy- és teherforgalom biztonságosabbá válása várható.	
Lakó- és munkakörülmények: A csapadékvíz elvezetésének tervezett keretek közötti szabályozása pozitív hatással lehet.	
Építészeti és régészeti örökség védelme:	Nem változik, hatása nincs.
Környezet-, természet- és tájvédelem: A tervezett módosítás a város kialakult táji adottságaihoz igazodik, a tájban kirívó változást nem okoz.	
Tájhasználat, tájszerkezet védelme:	Nem változik, hatása nincs.
Területtel, termőfölddel való takarékos gazdálkodás: Termőföld más célú hasznosítása nem történik.	
Természeti adottságok gyógyászati hasznosítása:	Nem változik, hatása nincs.
Honvédelem, nemzetbiztonság, katasztrófavédelem érdekei:	Nem változik, hatása nincs.
Ásványvagyon-gazdálkodás érdekei:	Nem változik, hatása nincs.
Infrastukturális erőforrások kihasználása:	Nem változik, hatása nincs.
Zöldfelület-, környezet- és természetkímélő fejlesztések támogatása: A tényleges használatot nem változtatja meg, hatása nincs.	



3 Településszerkezeti módosítások

H a t á r o z a t - t e r v e z e t

**Nyíregyháza Megyei Jogú Város
Közgyűlésének
...../2022. (...) számú
h a t á r o z a t a**

**Nyíregyháza Megyei Jogú Város településszerkezeti terve és a szerkezeti terv leírás módosításának
jóváhagyására**

A Közgyűlés

az Épített környezet alakításáról és védelméről szóló többször módosított 1997. évi LXXVIII. törvény 9/B § (2) bekezdés a) pontjában kapott felhatalmazás alapján

- a/2022. (...) számú határozattal módosított és kiegészített településszerkezeti tervi leírást az alábbiak szerint módosítja:

- a Nyíregyháza MJV Polgármesteri Hivatalának Főépítési Osztálya által készített FŐÉP/1462/2022. törzsszámú, 4 beavatkozási területre vonatkozó tervét figyelembe véve a város közigazgatási területére elfogadott településszerkezeti tervének módosítását a mellékelt településszerkezeti terv szerint **jóváhagyja**.

Nyíregyháza, 2022.

Dr. Kovács Ferenc
polgármester

Dr. Szemán Sándor
címzetes főjegyző

Erről értesülnek:

- 1.) a Közgyűlés tagjai
- 2.) a címzetes főjegyző és a polgármesteri hivatal belső szervezeti egységeinek vezetői



Nyíregyháza Megyei Jogú Város Településszerkezeti Terv - Jelmagyarázat

Területfelhasználás		Soronkénti számok m ² /m ²	Közműveltség	
Kód	Jel			
1.1	Ln	1,5	Teljes	Nagyvárosias lakóterület
1.2	Lk	1,2	Teljes	Kisvárosias lakóterület
1.3	Lke	0,35	Teljes	Kertvárosias lakóterület
1.4	Lf	0,2	Részleges	Falusias lakóterület
2.1	Vt	0,9	Teljes	Településközponti vegyes terület
2.2	Vk	1,1	Teljes	Központi vegyes terület
3.1	Gk	0,6	Teljes	Kereskedelmi-, szolgáltató gazdasági terület
3.2	Gip	0,5	Teljes	Zavaró hatású ipari gazdasági terület
3.3	Ge	0,5	Teljes	Egyéb ipari gazdasági terület
4.1	Üü	0,3	Teljes	Üdülõházas üdülõterület
4.2	Üh	0,15	Teljes	Hétvégiházas üdülõterület
5.1	Kke	0,6	Teljes	Különleges kereskedelmi célú terület
5.2.1	Ki	0,6	Teljes	Különleges intézményi terület >=10% beépítettséggel
5.2.2	KiO	0,05	Teljes	Különleges intézményi terület <10% beépítettséggel
5.4	Kho	0,2	Részleges	Különleges honvédelmi terület
5.5	Kh	0,01	Részleges	Különleges hulladék elhelyezésére szolgáló terület
5.6	Kk	0,15	Részleges	Különleges városüzemeltetési célokat szolgáló kertészeti terület
5.7	Kkö	0,25	Teljes	Különleges közlekedési terület
6.1.0	KÖÁ			Általános közlekedési terület
6.2.0	KÖV			Vasúti közlekedési terület
7.0	Z			Zöldterület
8.1.0	Ee			Egészségügyi- turisztikai célú erdő
8.2.0	Ev			Védelmi célú erdő
8.3.0	Eg			Gazdasági célú erdő
9.1.0	Mk			Mezőgazdasági kertes terület
9.2.0	Má			Mezőgazdasági általános terület
9.3.0	Mko			Mezőgazdasági korlátozott használatú terület
10	Vg			Vízgazdálkodási terület

- Kereskedelmi- szolgáltató sáv
- Közpark jellegű zóldsáv
- Erdő jellegű zóldsáv
- Tartalék temető

Művi értékvédelem

- Régészeti terület
- Helyi védettségű telekszerkezet

Táj és természetvédelem

- Natura 2000 terület
- Ex lege védett terület határa
- Természeti terület határa
- Ökológiai hálózat
- Helyi jelentőségű védett ill. védelemre javasolt természeti terület határa

Környezetvédelem

- Bányatelek területe
- Védőtávolságok
- Jelentősebb vízfolyás
- Rekultiválendő terület

Közlekedés

Meglévő Tervezett

- Autópálya
- Országos főút
- Országos mellékút, települési főút
- Gyűjtőút
- Külterületi út
- Távlati vasúti nyomvonal
- Sztintbeni csomópont
- Különsztintű csomópont
- Híd
- Jelentősebb közhasználatú parkolóhely
- Autóbusz- pályaudvar
- Vasúti pályaudvar
- Vasútmegálló
- Repülőtér
- Útpajzs

Közművek, híradás

- Kommunális szeméthulladék-lerakó és kezelőhely
- Távfűtőmű
- Villamos állomás
- Szennyvíztisztító
- Híradástechnikai torony

Intézmények

- Igazgatási központ
- Oktatási központ- főiskola
- Művelődési központ
- Egyházi központ
- Kórház
- Kereskedelmi (bevásárló) központ
- Piac
- Vásárváros
- Kiránduló központ
- Turisztikai alközpont
- Arborétum, botanikus kert
- Vadspark
- Lovaglás
- Sportközpont
- Szabadidőközpont
- Strand
- Termálközpont
- Vidámpark
- Élménypark
- Kemping
- Szálloda
- Temető
- Kegyeleti park
- Kilátó
- Egészségügyi központ

Egyéb tervi elemek

- Településhatár
- Belterületi határ
- Tervezett belterületi határ
- Városkapu
- Városrész- központ
- Sztintvonal
- Gyógyhely
- Gyógyhely védőterülete
- Hidrogeológiai védőzóna
- Településképvédelmi terület határa
- Közmű elhelyezésére szolgáló terület
- Területi lehatárolás

Ügyiratszám: FŐÉP/1462-12/2022.

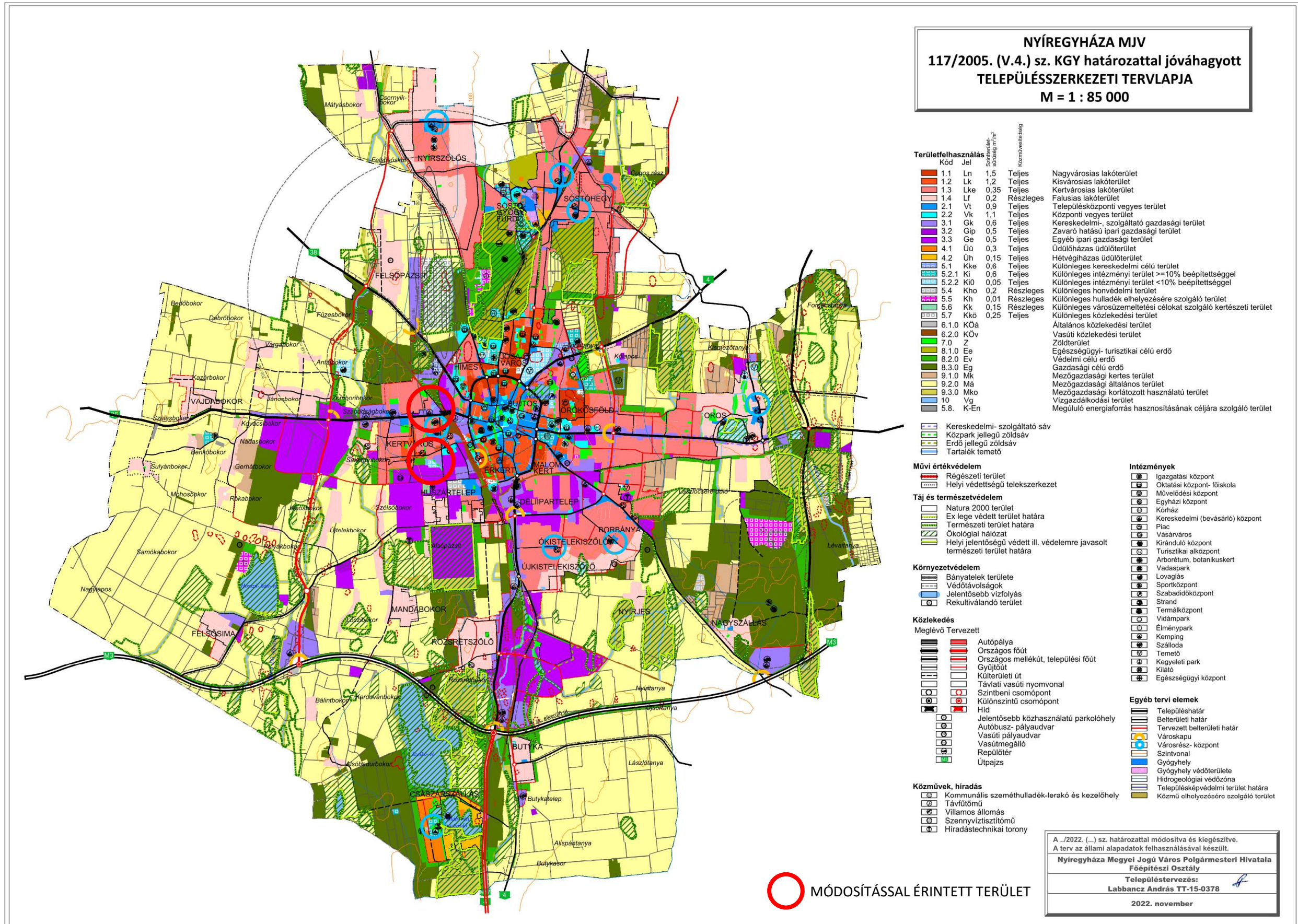
NYÍREGYHÁZA MJV POLGÁRMESTERI HIVATALA

4401 Nyíregyháza, Kossuth tér 1. Pf. 83.

Telefon: (42) 524-550 Fax: (42)310-647



Tervezett Szerkezeti Terv



1. Beavatkozási pont

Az 1. beavatkozási pont módosítási tervezete a szerkezeti terv módosítását nem igényli.

2. Beavatkozási pont



3. Beavatkozási pont



4. Beavatkozási pont

A 4. beavatkozási pont módosítási tervezete a szerkezeti terv módosítását nem igényli.



4 Alátámasztó munkarész

4.1 Főépítési nyilatkozat

1.	Tájrendezési munkarész	Jelen dokumentációhoz a területre vonatkozóan a munkarész nem került kidolgozásra , mivel a módosítás nem érinti a szakterületet, így a korábban elkészített munkarészek érdemben nem változnak.
2.	Környezetalakítási munkarész	Jelen dokumentációhoz a területre vonatkozóan a munkarész kidolgozásra került , mivel a módosítás érinti a szakterületet a 2-es és 3-as beavatkozási ponton .
3.	Közlekedési munkarész	Jelen dokumentációhoz a területre vonatkozóan a munkarész kidolgozásra került , mivel a módosítás érinti a szakterületet a 4-as beavatkozási ponton .
4.	Közművek	Jelen dokumentációhoz a területre vonatkozóan a munkarész nem került kidolgozásra , mivel a módosítás nem érinti a szakterületet, így a korábban elkészített munkarészek érdemben nem változnak.
5.	Hírközlési munkarész	Jelen dokumentációhoz a területre vonatkozóan a munkarész nem került kidolgozásra , mivel a módosítás nem érinti a szakterületet, így a korábban elkészített munkarészek érdemben nem változnak.
6.	MTrT	Jelen dokumentációhoz a tervezési területre vonatkozóan a munkarész kidolgozásra került.
7.	Biológiai aktivitási érték	Jelen dokumentációhoz a területre vonatkozóan a munkarész nem került kidolgozásra , mivel a módosítás során területfelhasználási mód változás kevesebb, mint 1 ha, így Nyíregyháza közigazgatási területén a biológiai aktivitásérték nem változik.

Kovács Rita
városi főépítész



4.2 A szabályozás kialakítása (1-es beavatkozási pont)



(Forrás: www.google.hu/maps)

Nyíregyháza MJV Önkormányzatának célja a TOP-6.1.4-16-NY1-2021-00007 szerződésszámú „A Jósa András Múzeum turisztikai célú fejlesztése” című pályázathoz kapcsolódóan a Jósa András Múzeum, mint a térségben jelentős kulturális intézmény turisztikai célú fejlesztése. Az attrakciót az épített és szellemi örökség értékeinek hasznosításával kell fenntartható turisztikai attrakcióvá fejleszteni, és ezen értékekhez illeszkedő látogatóbarát- és élményelemekkel bővíteni.

Részlet Tisza András építész (É-1-15-0290 , Tisza Építész Műterem Kft. - 4431 Nyíregyháza, Fürdő utca 85.) a fenti pályázathoz kapcsolódó tervdokumentációjának építészeti műszaki leírásából:

Tervezés tárgya:

A beruházás megvalósulásával a Jósa András Múzeumot olyan turisztikai attrakcióvá kívánjuk fejleszteni, amely a látogatók számának növelését eredményezi, valamint a helyben töltött látogatási idő növekedésével jár. A szükséges építészeti tervezési programot az alábbiakban rögzítjük:

1. A Jósa András Múzeum (Nyíregyháza, Benczúr tér 21., 6176/3) helyi védelem alatt áll.
2. A tervezés tárgyát képezi az épületek komplex fejlesztése, a szükséges beavatkozások felmérésével és meghatározásával.
3. Az épület szerkezeti megerősítését – alapozás, födémek, tetőszerkezet – az érvényben lévő szabványok szerint el kell végezni. A szerkezetek – padló és falak – talajnedvesség elleni védelmét biztosítani kell. A szerkezetekben az utólagos hőszigetelést a meglévő adottságok figyelembevételével biztosítani kell. Az épület homlokzatait a már elkészült történelmi épületnél alkalmazott anyagok, színek figyelembevételével kell felújítani.
4. A kiállítások elhelyezésére alkalmas kiállítóterek kialakítása, továbbá az épületekben megfelelő hőtechnikai, légtechnika és világítástechnika szükséges.
5. A tervezés során tekintettel kell lenni a vonatkozó műtárgyvédelmi, múzeumi előírásokra.
6. A felújítás részét képezi a mindennapi használatot biztosító, kiszolgáló feltételek megteremtése.
7. Az építészeti átalakításokhoz kapcsolódóan a fal- és padlóburkolatok, festékek, színek kiválasztása, az átalakítással, felújítással kialakított helyiségek beépített és mobil berendezési tárgyainak megtervezése az építész feladata, a tervezés tárgyát képezi. A látogatók által is látogatható terek esetében a kiállítási tematika készítőjével való egyeztetés alapján. A kiállításoknak helyet adó helyiségek esetében a kiállítási tematika készítőjének a jóváhagyásával.
8. Az épület határoló szerkezeteit az érvényben lévő TNM rendelet előírásainak megfelelően szükséges megvalósítani.
9. Az épületről eredeti terveket nem tudunk biztosítani. A felmérési tervdokumentációt helyszíni felmérés és szükség szerinti feltárás alapján kell elkészíteni.
10. A tervezés során a pályázati felhívás vonatkozó rendelkezéseinek, vonatkozó előírásainak maradéktalan betartása szükséges.
11. A tervezési feladat magába foglalja a szükséges engedélyek, hozzájárulások megszerzését.
12. A tervezési terület határa a Jósa András Múzeum fő- és kapcsolódó melléképületeinek felújítása és kapcsolódó környezetrendezése esetében a 6176/3 hrsz-ú ingatlan területe a G épület kivételével, mely egyéb forrásból valósul meg.



A beruházásához az alábbi rendezési tervi módosítások váltak szükségessé:

1. Településközpont vegyes zónából (Vt) Központi vegyes zónába (Vk) soroljuk a tömböt. Vt→Vk
Ezzel a területfelhasználási kategóriák és a tényleges funkciók összhangját biztosítjuk.

2. A helyi védett épületek pontosítása megtörténik.

A múzeum fejlesztésének tervezése során megállapítást nyert, hogy pontatlan a város településképi védelméről szóló 31/2017. (X.27.) önkormányzati rendeletének Helyi építészeti örökség védelemmel érintett épületek jegyzéke, ezért szükséges volt a rendelet 2. mellékletének módosítása, ami a helyi védett épületek pontosításával jár a szabályozási tervben.

9.	Benczúr tér	21.	6176/3/A	Múzeum	Védett
10.	Benczúr tér	21.	6176/3/B	Múzeum	Védett

Nyíregyháza településképi védelméről szóló 31/2017. (X.27.) önkormányzati rendeletének 2. melléklete - részlet

3. A tömbben az építési hely törlésre kerül.

A tömbben a 6175/3 hrsz.-ú ingatlan beépítése kialakult (Levélár, Iparkamara), az építési hely fenntartása szükségtelenné vált.

4. A megengedett legnagyobb beépítettséget 100%-ra emeljük térszín alatti parkolóház építésének lehetőségével és e felett minimum 10% zöldfelület biztosításával.


A Jósza András Múzeum Nyíregyháza közvetlen belvárosában található intézményi környezetben. Itt található a Magyar Államkincstár, a Szabolcs-Szatmár-Bereg Megyei Levélár, a Szabolcs-Szatmár-Bereg Megyei Kereskedelmi és Iparkamara, a Nyíregyházi Kölcsey Ferenc Gimnázium és a Búzaszem Nyugati Óvoda Benczúr téri Telephelye is. Ezeknek a közintézményeknek nagy a „látogatottsága”, így nagy a környező közterületi parkolók kihasználtsága is. Mivel a múzeum főépülete az utcafrontra épült mind a Széchenyi utca, mind a Benczúr tér felől, parkoló elhelyezésre csak a belső udvarban lenne lehetőség, azonban a múzeum udvarán attrakciót tervez az önkormányzat.

Részlet Tisza András építész (É-1-15-0290 , Tisza Építész Műterem Kft. - 4431 Nyíregyháza, Fürdő utca 85.) a fenti pályázathoz kapcsolódó tervdokumentációjának építészeti műszaki leírásából:

5) Attrakció közvetlen környezetének fejlesztése - Kulturális Agóra – Kultúrkert létrehozása

Az intézmény belső udvara, mint közvetlen környezet Kultúrtertként történő kialakítása mellett az ott lévő garázsok felújítása szükséges. A múzeum udvara szerves része lehet a város kulturális életének egy hangulatos kultúrteret/pihenőteret kialakításával, mely színtere lehet a látogatók és a különböző közösségek (múzeumi baráti kör, szakmai- művészeti körök) beszélgetéseinek, kulturális találkozóinak. Ilyen élményelemek lehetnek az udvarra kihelyezett pihenőpadok, szobor park kialakítása, hangulatvilágítás. Nyári estéken filmvetítés.

Látkép - Jósza András Múzeum belső udvara:



(Forrás: www.google.hu/maps)




Mivel a múzeum üzemeltetéséhez szükséges parkolási lehetőség sem megoldott jelenleg és a látogatói parkolók sem biztosítottak, térszín alatti parkolóház megvalósítására van csak lehetőség, ehhez szükséges az udvar esetleges beépítésének lehetősége tetőkert megvalósításával. Ezért szükséges a megengedett legnagyobb beépítettség 100%-ra emelése.

5. A megengedett építménymagasságot 12,5 – 16,0 m-re jelöljük

A megengedett építménymagasságot a meglévő épületmagassághoz igazítjuk. Az épület párkánymagassága: +12,56m, az északi kiugró párkánydíz: +14,90m, a főbejárat feletti tető magassága: + 17,09m

Északi homlokzat terve:



Tisza András építész (É-1-15-0290 , Tisza Építész Műterem Kft. - 4431 Nyíregyháza, Fürdő utca 85.)

6. Közlekedési terület kerül kijelölésre az Ér utca felőli 6174 hrsz.-ú ingatlan egy részén Vt→Kőá

A múzeum területére időszakosan igény lenne nagyobb tehergépjárművel történő szállításra. Erre jelenleg nincs lehetőség, mert a Benczúr tér felőli egyetlen beközeledési útvonal nem alkalmas rá. Megoldásként szolgálhat az Ér utca felőli a 6174 hrsz.-ú ingatlanon lévő garázssor mellett egy új út nyitása. Az új út kialakításához a szabályozási tervben módosítani szükséges a terület II. rendű közlekedési célú közterület jelölésével.

Széchenyi utca - utcakép



(Forrás: www.google.hu/maps)



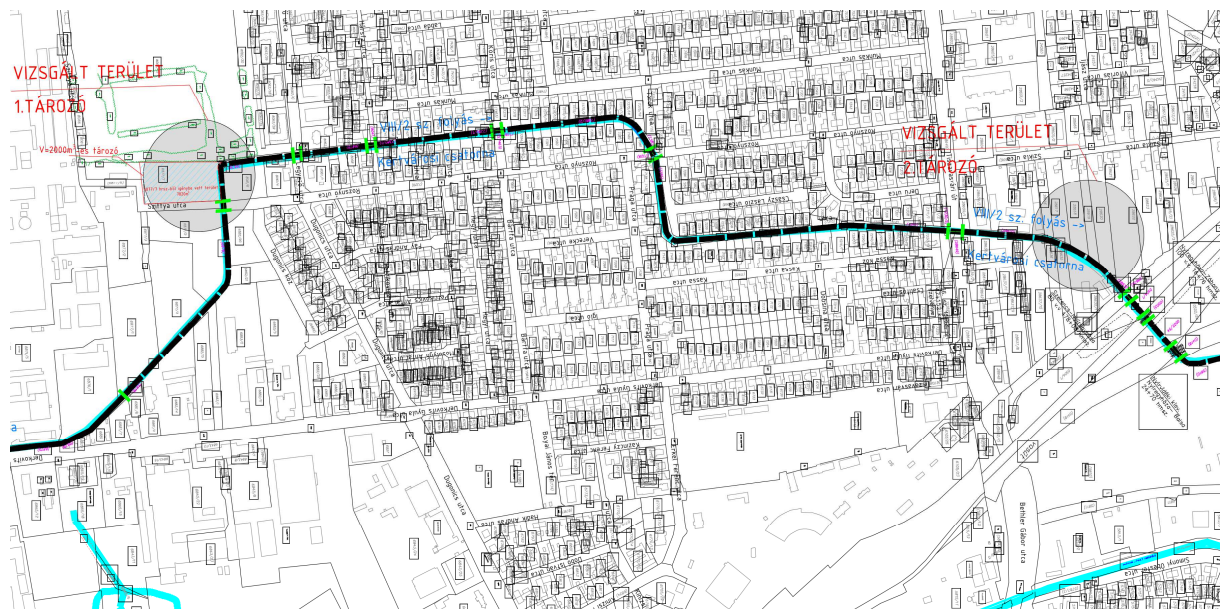
4.3 Vízrendezés (2-es és 3-as beavatkozási pont)

Nyíregyháza MJV Önkormányzata a belvíz kezelésének problémájára a Kertvárosi csatornahálózat rekonstrukcióját tervezi 2 záportározó kialakításával. A Szikla utca melletti 28630 hrsz.-ú csatorna mederrézsű és a Szittyta utca menti 6878 hrsz.-ú csatorna mederrézsű egyik oldalának kiszélesítésével alakul ki a tározó, aminek a fenékszintje az üzemi vízszinthez képest kb. 60 cm-rel lesz alacsonyabban, ami a számítások alapján nagyobb zápor esetén telik meg, általános esetben teljesen száraz lesz.

A Szikla utca és Kerék utca közötti tömbben csatornához kapcsolódó oldaltározó kialakításának céljából a szabályozási tervben építési övezeti átsorolás történik a Szikla utca, 28617, 28618, 28619 és 28620 hrsz.-ú ingatlanok területén. A lakóövezet felől a mederszélről 15m telken belüli kötelező zöldfelület kerül kijelölésre és a mederszélről 30m-re jelöltük ki a tározó védősávját, ezen belül huzamos tartózkodásra szolgáló helyiségeket tartalmazó épület nem helyezhető el. A 28622 hrsz.-ú ingatlanból 4 m sávot biztosítunk a Kerék utca felől a tározó megközelíthetőségéhez.

A Szittyta utca mellé tervezett tározó kialakításának céljából a szabályozási tervben építési övezeti átsorolás történik 6877/7 hrsz.-ú ingatlan területén és a 8062/45 hrsz.-ú ingatlan területén: a rekreációs területből (Ki0) és a Védelmi rendeltetésű erdő (Ev) területből vízgazdálkodási zónába (VGf).

A tervezett módosítások esetében a környező tervezett vagy meglévő építmények állékonysági védelmét és az esetlegesen kialakuló pangóvíz miatti egészségügyi védelmet műszakilag igazolni szükséges. A tározóknál a mederrézsű egyik oldalának kiszélesítésével történő kialakítás elfogadásának feltétele, az, hogy igazolni kell, hogy meglévő huzamosabb tartózkodásra szolgáló épülettől 50 m-en belül is elhelyezhető a tározó.



(Kertvárosi Csatorna Mentén tervezett záportározó Tervezői Szakvélemény – Átnézeti helyszínrajz
Majorné Hajdu Erzsébet VZ-TEL/15-0657, VZ-TER/15-0657 - 4400 Nyíregyháza Jósika M. u. 21.)



Majorné Hajdu Erzsébet egyéni vállalkozó
4400 Nyíregyháza Jósika M. u. 21.
adószám: 58979932-1-35
nyilvántartási szám: 57164496

Tsz.:MHE 2022/01

FELZETLAP

Nyíregyháza

Kertvárosi Csatorna Mentén tervezett záportározó

Tervezői Szakvélemény

Majorné Hajdu Erzsébet
tervező

eng.sz.: VZ-TEL/15-0657
VZ-TER/15-0657

Nyíregyháza, 2022. augusztus hó



TARTALOMJEGYZÉK

Nyíregyháza

Kertvárosi Csatorna Mentén tervezett záportározó

Tervezői Szakvélemény

Terviratok:

Felzetlap

Tartalomjegyzék

Tervezői nyilatkozat

Műszaki leírás

Talajvizsgálati jelentés 2022. július 29.

Tervezői nyilatkozat tározó hatásáról

Tervrajzok:

Helyszínrajzok:

TSzÁ-1 Átnézeti helyszínrajz

M=1:4000

TSz-2 Helyszínrajz

M=1:1000

Keresztszelvények:

TSz-3 Záportározó Keresztszelvény 88.5

M=1:100



TERVEZŐI NYILATKOZAT

Nyíregyháza

Kertvárosi Csatorna Mentén tervezett záportározó

Tervezői Szakvélemény

Szakági Tervező:

neve: Majorné Hajdu Erzsébet
jogosultság száma: VZ-TER/15-0657
VZ-TEL/15-0657
cím: 4400 Nyíregyháza Jósika M. u. 21.

Beruházó:

Nyíregyháza Megyei Jogú Város Önkormányzata
4400 Nyíregyháza Kossuth u.21.

Tervezett létesítmény és az építési tevékenység helye:

Nyíregyháza 6877/7 hrsz.

Tervezett építési tevékenység megnevezése

Tervezői Szakvélemény

Általános tervezői nyilatkozat az építőipari kivitelezési tevékenységről szóló 191/2009. (IX. 15.) Korm. rendelet 9. §. (5) bek. alapján:

- Alulírott tervező kijelentem, hogy a tervezett létesítmény és a tervezett műszaki megoldás megfelel az 1997. évi LXXVIII. törvény (Étv). 31.§ (1), (2), és (4) bekezdésében meghatározott követelményeknek, az Országos Településrendezési és Építési Követelményeknek, a tervekészítéskor érvényben lévő jogszabályoknak, az országos, illetve ágazati szabványoknak és műszaki előírásoknak, valamint az általános és eseti hatósági előírásoknak, azoktól való eltérésre nem volt szükség.
- A betervezett építési termékek a magyar jogszabályokban és szabványokban előírtaknak megfelelnek.
- A tervdokumentáció elkészítésében résztvevő tervezők a jogszabályokban előírt tervezői jogosultságokkal rendelkeznek, a Magyar Mérnöki Kamara nyilvántartásában szerepelnek.
- A tervekészítés során biztonsági és egészségvédelmi koordinátort vettünk igénybe.
- A tervekészítés során az összes érintett közműtulajdonostól a közmű adatokat az e-közmű rendszeren keresztül beszereztük, az érintett közművek tájékoztató jellegű nyomvonalra felvezetésre került.
- A tervezett létesítmények a település rendezési tervével összhangban vannak.
- A tervezett létesítmények helyi önkormányzati rendeletben védett helyi jelentőségű természet területet közvetlenül nem érintenek.
- Az érintett ingatlanok külön jogszabályokban meghatározott védettség alatt (műemléki, országos és helyi jelentőségű természetvédelmi, NATURA 2000, honvédelmi, helyi önkormányzati, stb.) nem állnak.
- A meglévő létesítmény gyógyhelyet, ásványi gyógyvíz és gyógyiszap lelőhelyet nem érint
- A meglévő létesítmény vízi utat, vízi közlekedést nem érint
- A meglévő létesítmény repülőterétől, annak fel és leszállóhelyétől számított 4 km-es távolságon belül kerül elhelyezésre

3/6



- A meglévő létesítmény honvédelmi vagy katonai célú létesítmény működési- vagy védőterületét nem érinti
- 90/2008. (VII. 18.) FVM rendeletben előírt talajvédelmi terv készítése nem történt, mert ebben a tervfázisban nem történik építés.

Előzőek alapján nem kell talajvédelmi tervet készíteni.

Nyíregyháza, 2022. augusztus hó

Majorné Hajdu Erzsébet

tervező

eng.sz.: VZ-TEL/15-0657

VZ-TER/15-0657



MŰSZAKI LEÍRÁS

Nyíregyháza

Kertvárosi Csatorna Mentén tervezett záportározó

Tervezői Szakvélemény

. Előzmények, alapadatok:

Megbízó:

Nyíregyháza MJV Önkormányzata 4400 Nyíregyháza, Kossuth tér 1.

Nyíregyháza MJV Közgyűlése Városstratégiai és Környezetvédelmi Bizottsága 66/2022. (IV.26.) sz. határozatában elfogadta a Kertvárosi csatorna rekonstrukcióhoz kapcsolódó két helyszínen történő rendezési tervmódosítás megindítását. Folyamatban van a módosításhoz kapcsolódó előzetes tájékoztatási dokumentáció készítése.

A tározóknál a mederrézsű egyik oldalának kiszélesítésével történő kialakítás elfogadásának feltétele, **igazolni kell, hogy meglévő huzamosabb tartózkodásra szolgáló épülettől 50 m-en belül is elhelyezhető a tározó.** Az állékonysági védelem és az esetlegesen kialakuló pangóvíz miatti egészségügyi védelmét műszakilag igazolni kell, főleg a Szittyá utcai módosítás esetében, ahol a tervezett tározó északi széle és a 8061/6 hrsz.-ú ingatlanon lévő lakóépület legdélebbi fala között mindösszesen 33 m a távolság.

Fentiek igazolására, megbízásomból a NyírGeo Kft. készített a Kertvárosi csatorna mentén tervezett záportározó -6877/7 hrsz. – területén talajfúrásokat és talajvizsgálati jelentést, melyet a szakvéleményhez alapadatként használtam.

Továbbá alapadatként használtam fel a Körépterv Kft. által készített 2020 évi Nyíregyháza VIII/2 Kertvárosi főgyűjtő csatorna rekonstrukciója és korszerűsítése Tanulmánytervét.

2. Műszaki tartalom:

A Tanulmánytervi javaslat szerint medertározás vagy külön létesítendő záportározó létesítése a megoldás a belvíz problémákra. A vízvisszatartás a Kertvárosi csatornán oldható meg gazdaságosan és itt is van rá szükség elsősorban. A Bottyán János és Derkovits utca déli végén található jelentős ipari területeken keletkező és le is folyó csapadékvíz mennyiség jelentős, mert sűrűn beépített, és burkolt felületeken keletkezik. Így a beszivárgás elhanyagolható, a lefolyás pedig gyors. A mértékadó vízhozamot csökkenthetjük a tervezett vízvisszatartással, tározással. Így ennek szükségessége egyértelmű.

A szimuláció során 2000m³ tározó kapacitással kalkuláltak a Tanulmánytervben.

A tározó lehetséges területe a 6877/7 hrsz-ú ingatlan, mely 33,1 m távolságra van a 8061/6 hrsz-en található ingatlantól.



A tározó klasszikus oldaltározóként, medertározóként működik, melybe csak a Kertvárosi csatorna 40-50 % os teltsége fölötti vízszintnél kerül csapadékvíz. A tározó mindenkori vízszintje és vízjárása az eredeti mederrel azonos, annak 40-50% -os teltsége fölött.

Tehát a zápor levonulása után a tározó visszaürül, napon túli víztározás terv szerint nem várható, huzamosabb ideig víz nem lesz benne, pangóvíz kialakulása nem tervezett.

Előző működési jellemzőkből fakadóan az előzményekben leírt NyírGeo Kft. által 2022 évben készített Talajmechanikai szakvélemény alapján a tervezett záportározó kialakításának geotechnikai akadályja nincs. A feltárt talajszerkezet alapján a záportározó kialakítása és működése a környezetében lévő – a 8061/6 helyrajzi számon található, ~50 m távolságon belül lévő – családi házra semmilyen állékonysági problémát nem jelent.

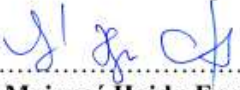
A Kertvárosi csatorna mentén létesítendő másik 2. jelű záportározó (28617, 28618, 28619, 28620 és 28622 hrsz-ek.) esetében meglévő épület konkrétan nem vizsgálható, de az ott létesítendő záportározó jellemzői és működési módja megegyezik az 1. jelű (6877/7 hrsz) tározóéval.

Tehát a tározó klasszikus oldaltározóként, medertározóként működik, melybe csak a Kertvárosi csatorna 40-50 % os teltsége fölötti vízszintnél kerül csapadékvíz. A tározó mindenkori vízszintje és vízjárása az eredeti mederrel azonos, annak 40-50% -os teltsége fölött.

A zápor levonulása után a tározó itt is visszaürül, napon túli víztározás terv szerint nem várható, huzamosabb ideig víz nem lesz benne, pangóvíz kialakulása nem tervezett.

Épületek állékonyságára a rövid zápor tartózkodási idő miatt és az épületek várható alapozási síkja és tározó vízszint közötti magassági viszonya miatt a tározó partételtől vagy töltés lábától számított 25m-en belül nincs káros hatása a tározónak.

Nyíregyháza, 2022.augusztus 08.


.....
Majorné Hajdu Erzsébet
tervező
eng.sz.: VZ-TEL/15-0657
VZ-TER/15-0657



Talajvizsgálati jelentés
Nyíregyháza, Kertvárosi csatorna mentén tervezett
záportározó kialakításához

NyírGeo Kft.

4400 Nyíregyháza, Korányi Frigyes út 71. II/5.

Mobil: 20/317-6619

Email: nyirgeokft@gmail.com



Talajvizsgálati jelentés Nyíregyháza, Kertvárosi záportározó

1. TALAJVIZSGÁLATI JELENTÉS TÁRGYA, KIINDULÁSI ADATOK

Majorné Hajdu Erzsébet e.v. (4400 Nyíregyháza, Jósika M. u. 21.) megbízást adott a Nyíregyházán, a Kertvárosi csatorna mentén tervezett záportározó tervezéséhez talajvizsgálati jelentés készítésére. A helyszíni és laboratóriumi vizsgálatokat az Eurocode 7 vonatkozó szabványainak (MSZ EN 1997 Eurocode 7, MSZ EN ISO 14688, MSZ CEN ISO/TS 17892, MSZ CEN ISO/TS 22476-2, MSZ 14043) figyelembe vételével végeztük.

A munkában részt vevő kapcsolattartók: - Majorné Hajdu Erzsébet építőmérnök, szakmérnök

A talajvizsgálati jelentés megírásához rendelkezésünkre állt a terület digitális, EOVS helyes helyszínrajza. A feltérési pontokat az átadott rajz alapján tűztük ki, szintjüket a rendelkezésünkre bocsátott geodéziai felmérés alapján határoztuk meg.

A tervezett projekt a rendelkezésre álló adatok (helyszínbejárás, geológia, feltérások, stb.) terep-, talaj- és talajvízviszonyok, az alkalmazandó geotechnikai megoldások és a környezeti kölcsönhatások figyelembe vétele alapján 2. geotechnikai kategóriába sorolható, mivel

- a terephajlás 25 % alatti és nem csúszásveszélyes a terület;
- a terület nem omlásveszélyes (alábányászott, pincés, karsztos),
- nem élővízben vagy erősen áramló felszín alatti vízben épül,
- a talajkörnyezet nem speciális és nem különlegesen kedvezőtlen,
- a talajkörnyezet a szokásos módszerekkel megismerhető,
- a talajparamétereket rutinszerű labor- vagy terepi vizsgálattal lehet meghatározni,
- valószínűleg nem terveznek különleges és/vagy újszerű tartószerkezeteket,
- speciális mélyépítési technológiákat is alkalmazhatnak,
- a műszaki felügyelet és megfigyelés szokványos mérési eljárásokat is kíván.

2. ÉPÍTÉSFÖLDTANI VISZONYOK

2.1. Helyszín leírása

A tervezési terület Nyíregyháza keleti részén, a Kertváros városrészen található. A terület közel sík, déli irányba enyhén emelkedik, sűrű fás-bozótos növényzet borítja, több helyen heterogén összetételű törmelék van lerakva. Építésföldtani szempontból csúszás, süllyedésveszélyes területek nincsenek. A területen bányászati tevékenység információink szerint nem folyt.

2.2. Természetföldrajzi, földtani viszonyok

Nyíregyháza a Nyírség területén található, amely tájegység Magyarország második legnagyobb hordalékkúp-síksága, melyet az Északkeleti-Kárpátokból és az Észak-Erdélyi Rézhegységből érkező ösfolyók halmoztak fel a pleisztocén jégkorszakban. Nyíregyháza területe geológiai szempontból teljesen egységes. A város egész területén ó-holocén és felső-pleisztocén futóhomok található. Ezen rétegre jellemző, hogy szélhordta üledékként alakult ki. A futóhomok mezőből kiválik az Ér patak és Bujtos városrészen valamint az egykori Elető környékén található felszín közeli holocén és ó-holocén, lápos üledék, mely a futóhomoktól eltérően folyóvízi lerakódás. A futóhomokot talajmechanikai szempontból szemnagyság és iszaptartalom szerint finomhomokra, homoklisztra illetve iszapra oszthatjuk.

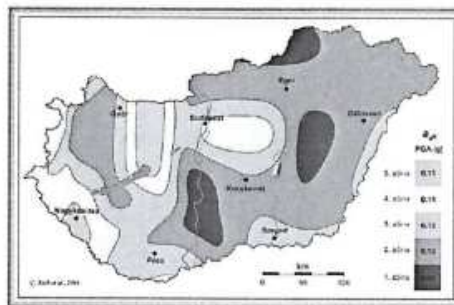
Talajvizsgálati jelentés Nyíregyháza, Kertvárosi záportározó

A szűkebb terület bemutatása:

A Szabolcsra jellemző futóhomokos területen belül is keletkeztek zárt lefolyástalan részek, melyek eliszaposodtak. Ilyen terület például Nyíregyházán a Benczúr és Bessenyei tér területe, melyeket idővel feltöltöttek és parkosítottak valamint a Kertvárosban az Elető és környéke, amely mocsaras, nádas magas talajvíz terület volt, melyet a VIII/2 vízfolyás kiépítésével csapoltak le.

2.3. Földrengés

Az MSZ EN 1998-1 (EUROCODE 8) szerint a vizsgált terület a 2-es zónába sorolható. A definiált földrengésből származó maximális horizontális gyorsulás az alapközeten [A típusú talajon] $a_{gR} = 0,10$ g/m/s². Ez a gyorsulási érték 50 év alatt, 10 % valószínűséggel, azaz 475 évenként egyszer várható. A talajkörnyezet az adott helyen „D” típusú.



Magyarország szeizmikus zónatérképe (forrás: Georisk.hu)

3. TALAJFELTÁRÁS, TALAJVIZSGÁLAT

A területen a Megbízó által megjelölt helyeken és mélységig fúrásos talajfeltárásokat készítettünk a talajrétegek pontos helyzetének és az azokhoz rendelhető talajfizikai paraméterek meghatározása céljából.

3.1. Talajfeltárás – fúrásos feltárások és szondázások

A talajviszonyok megismerése céljából - 2022. július 26-án kisátmérőjű fúrásokat mélyítettünk 4 méteres mélységig. A fúrásponatok helyének EOY koordinátáit kézi GPS készülékkel is meghatároztuk meg melynek pontossága ± 3 m.

A fúrások alapadatait az alábbi táblázatban foglaltuk össze (helyüket az 1. mellékletben található helyszínrajzom tüntettük fel).

Feltárás jele	EOY koordináták		Magasság (mBf)	Feltárás mélysége (m)
	Y	X		
Talajmechanikai fúrások				
1. fúrás	847335	292570	107,65	4,0
2. fúrás	847325	292459	108,81	4,0

Feltárások alapadatai

A talaj mintavételezésére az MSZ 4488 szerint került sor, zavart mintavételezés történt méterenként, illetve rétegenként minimálisan egyszer. A vizsgálatokat az alábbi szabványok alapján végeztük el:



Talajvizsgálati jelentés Nyíregyháza, Kertvárosi záportározó

- MSZE ISO/TS 17892-4 Talajok laboratóriumi vizsgálata. A szemeloszlás meghatározása;
- MSZ 14043-4:1980 Talajmechanikai vizsgálatok. Konzisztencia határok;

A talajokat az MSZ 14043-2:2006 „Talajmechanikai vizsgálatok. Talajok megnevezése talajmechanikai szempontból.” szabvány szerint neveztük meg, a keletkezésük szerint összetartozó, de változó összetételű talajokat összletként kezeljük. Az azonosító laborvizsgálati eredmények alapján megszerkesztett fúrászelvényeket a 3. mellékletben adjuk közre, a magassági viszonyokat, réteghatárokat a 2. mellékletben (rétegszelvényen) mutatjuk be.

4. TALAJRÉTEGZŐDÉS, TALAJFIZIKAI ÁLLANDÓK

A területen a talaj rétegződése enyhén változatos. Fúrásainkban nagyrészt a térségre jellemző sötétbarna, szürkésbarna és barnásszürke iszapos finomhomokokat (siSa) tártunk fel, az 1 fúrás 2,3 m-e alatt szürkésbarna és kékesszürke homokos iszap (saSi) réteg településsel. A 2 fúrás felső 1,8 m-én sötétbarna, kevert, törmelékes iszapos homokos feltöltést tártunk fel. A területen korábban több helyen változó vastagságban vegyes törmelékes feltöltés történt.

A feltárt iszapos finomhomokok talajfizikai paraméteri az alábbiak:

iszapos finomhomok			
Kavicstartalom	Gr	%	0-5
Homoktartalom	Sa	%	66-77
Iszaptartalom	Si	%	22-29
Agyagtartalom	Cl	%	0
Egyenlőtlenégi mutató	Cu		6,52-7,62
Súrlódási szög	φ	°	27-28*
Kohézió	c	kN/m ²	0-3*
Áteresztőképességi együttható	k	cm/s	10 ⁻³ –10 ⁻⁴ *
Nedves térfogsúly	γ	kN/m ³	17,5-19*
Összenyomódási modulus	E _s	MN/m ²	10-15*

(* becsült, származtatott érték)

A feltárt homokos iszapok talajfizikai paraméteri az alábbiak:

homokos iszap			
Víztartalom	w	%	21,8-23,1
Folyási határ	w _l	%	30,3-32,9
Sodrás határ	w _p	%	22,0-23,5
Plasztikus index	I _p	%	8,3-9,4
Konzisztencia index	I _c	%	1,02-1,04
Súrlódási szög	φ	°	23-24*
Kohézió	c	kN/m ²	10-15*
Áteresztőképességi együttható	k	cm/s	10 ⁻⁴ –10 ⁻⁵ *
Nedves térfogsúly	γ	kN/m ³	18,5-19,5*
Összenyomódási modulus	E _s	MN/m ²	12-13

(* becsült, származtatott érték)



Talajvizsgálati jelentés Nyíregyháza, Kertvárosi záportározó

A feltárt talajok talajfizikai paramétereit a 3. mellékletben csatolt fúrásjelvények tartalmazzák.

A feltárt talajok a vizsgálatkori állapotukban az e-UT 06.02.11 útügyi műszaki előírás alapján az alábbi építéstechnológiai minősítési kategóriákba sorolhatók.

Talaj megnevezése	Fejtési osztály	Tömörítési osztály
iszapos homok	F.-II./F-III.	T-2
iszap	F.-III.	T-3

Talajok besorolása fejtés és tömöríthetőség alapján

5. TALAJVÍZVISZONYOK

A 2022. július 26-án mélyített fúrások mindegyikében jelentkezett talajvíz. A mért nyugalmi vízszinteket az alábbi táblázatban foglaltuk össze. A mért megütött és nyugalmi vízszintek között lényeges eltérést nem tapasztaltunk. A mérések alapján a tervezési területen a nyugalmi vízszint 105,85-106,31 mBf szint között volt. A talajvízszint többnyire követi a terepszint változásait.

Fúrás	Terepszint (mBf)	Relatív nyugalmi vízszint (m)	Abszolút vízszint (mBf)
1. fúrás	107,65	1,80	105,85
2. fúrás	108,81	2,50	106,31

Talajvízszintek

A területhez legközelebb a 1607-es és a 3843-as talajvízszint figyelő kút található, adataik:

	3843 sz. kút	1607 sz. kút
Távolsága:	Nyíregyháza piac területén	Nyíregyháza Színház mellett
Terepszint:	107,38 mBf.	107,54 mBf.
Kiállása:	40 cm	38 cm
Észlelés kezdete:	1994	1936
Észlelt legnagyobb vízállás:	135 cm – 106,43 mBf.	115 cm – 106,77 mBf.
Észlelt legkisebb vízállás:	486 cm – 102,92 mBf.	346 cm – 104,46 mBf.

A feltárásokat megelőző hosszabb időszakban a területre az átlagnál kisebb csapadékmennyiség volt jellemző. A 3843 sz. kút vízállása a feltáráskor 449 cm, a 1607 sz. kúté 235 cm volt. Értékelve a rendelkezésre álló adatokat, a terület közelében korábban mélyített fúrások talajvízadatait, a becsült maximális (karakterisztikus) talajvízszintet 107,50 mBf szinten - a mélyebb fekvésű részekben terepszinten - javasolt felvenni.

6. ÖSSZEFOGLALÁS

A területen a talaj rétegződése enyhén változatos. Fúrásainkban nagyrészt a térségre jellemző sötétbarna, szürkésbarna és barnásszürke iszapos finomhomokokat (siSa) tártunk fel, az 1 fúrás 2,3 m-e alatt szürkésbarna és kékesszürke homokos iszap (saSi) réteg településsel. A 2 fúrás felső 1,8 m-én sötétbarna, kevert, törmelékes iszapos homokos feltöltést tártunk fel. A területen korábban több helyen változó vastagságban egyes törmelékes feltöltés történt.

A feltárt talajok az e-UT 06.02.11 útügyi műszaki előírás 4.2.4. pontja alapján a V-3 "Közepesen vízvezető" minősítési kategóriákba sorolhatók.



Talajvizsgálati jelentés Nyíregyháza, Kertvárosi záportározó

A termett talajok II.-III. fejtési osztályba sorolhatók.

A megismert talajok tervezéshez és kivitelezéshez szükséges **átlagos** talajfizikai jellemzőit az alábbi táblázatban foglaljuk össze:

Talaj megnevezése	ρ (kg/m ³)	φ (°)	c (kN/m ²)	k (cm/s)
finomhomokos iszap	17,5-18,5	22-24	10-15	10 ⁻⁴ -10 ⁻⁵
iszapos finomhomok	18,5-19	27-28	0-3	10 ⁻³ -10 ⁻⁴

7. JAVASLATOK, MEGÁLLAPÍTÁSOK

A tervezett záportározó kialakításának geotechnikai akadályja nincs.

A záportározó kialakítása és működése a környezetében lévő – a 8061/6 helyrajzi számon található, ~50 m távolságban lévő – családi házra semmilyen állékonysági problémát nem jelent.

7.1. Terep előkészítés

Felhívjuk a figyelmet arra, hogy földmunkát csak arra alkalmas időszakban lehet és szabad végezni. Téli, kora tavaszi, hóolvadási időszakban, amikor a talaj átfagyása felenged, illetve csapadékos időszakban nem szabad lehumuszolást és földmunkát végezni, mert maga a gépekkel történő munkavégzés teszi elfogadhatatlanná a földmű minőségét. A földmunkákat célszerű lehetőség szerint száraz időszakra ütemezni. Magas talajvízállású vagy csapadékos időszakban, a talajrétegek átáznak, a munkagépek mozgatása nehézséggel jár, talajt tömöríteni nem lehet.

A munkaterületektől a vizet haladéktalanul és rendszeresen el kell vezetni. Az egyes részterületeket úgy kell rendezni, hogy azokról felületi esésük következtében a lehulló csapadék elvezethető legyen. A földművek építését úgy kell megtervezni, ütemezni és végrehajtani, hogy kivitelezés közben a csapadék és egyéb víz az épülő földműben. A csapadékvíz elvezetéséről naprakészen kell gondoskodni. Koncentrált csapadékvíz a kötőanyagmentes talajkörnyezetben káros kimosódásokat okoz!

7.2 Visszatöltés, tömörségek

Csatornavezetékeknel nagy jelentősége van a megfelelő ágyazat kialakításának, illetve az ágyazat és a felette elhelyezett földvisszatöltés megfelelő tömörségének. Az ágyazat nemcsak alátámasztja, de merevíti is a vezetéket, míg a megfelelő tömörségű visszatöltés megakadályozza a csőanyag későbbi káros deformációinak kialakulását. A munkaárkok különböző rendeltetésű zónáira vonatkozó követelmények az alábbiak:

Csőzóna (a vezeték és annak ágyazata): A csőzónában csak jól tömöríthető anyag használható, amely DN ≤ 200 esetén nem tartalmazhat 22 mm-nél nagyobb méretű anyagrészeket. Hajlékony anyagból (pl. PVC, KPE, ÜEP) készített közművezetéseket homokágyazatba kell helyezni 360°-os ágyazási szögben. Az ágyazat minimum $T_{rp} = 85-90$ % tömörségű legyen. A cső alatt 90 %-os tömörségűre, a csőzóna teljes keresztmetszetében gondos kézi tömörítéssel 85 %-os tömörségűre kell tömöríteni az ágyazati réteget. Az ágyazat vastagsága a fektetési szint alatt minimálisan 10 cm, a záradékvonal felett pedig legalább 30 cm legyen. Mozgásra hajlamos (térfogatváltozó) vagy víz-érzékeny (átázásra, felpuhulásra vagy kimosódásra hajlamos) talajközegben az ágyazat vastagságát



Talajvizsgálati jelentés Nyíregyháza, Kertvárosi záportározó

30-40 cm-re, a záradékvonal felett pedig 40-50 cm-re célszerű növelni. Az ágyazati réteg a csőszélek mellett egészen a munkaárok széléig terjedjen, de legalább 30-30 cm legyen.

Az ágyazati rétegeket a csőzónában kézi tömörítéssel – nem éles szélű fa-, vagy könnyűfém – döngölővel, esetleg begyúrással min. 10 cm, maximum 20 cm vastag rétegekben kell betömöríteni. Gépi tömörítés könnyű vibrációs lapokkal csak a csőzónán kívül, cső tetővonal felett legalább 30 cm magasságban készíthető. A fenéksík tömörítését minden esetben el kell végezni.

Középső zóna: lényegében egyszerű földvisszatöltésként alakítható ki, amely helyszíni humuszmentes és jól tömöríthető talajok bármelyikéből elkészíthető, a felszín kialakításától és a burkolat jellegétől függően $T_{rp} = 80-90\%$ minimális tömörséggel. 10 cm-nél nagyobb rögök és fagyott talaj, szerves, folyásra hajlamos és egyéb alkalmatlan talajok (pl. tőzeg) nem építhető be. (Főút alatt $T_{rp} = 90\%$, mellékút alatt $T_{rp} = 85\%$, járda és zöldterület alatt $T_{rp} = 80\%$.) A földvisszatöltés csak legfeljebb 20 cm vastag rétegekben, gépi és kézi erővel egyaránt készülhet.

Felső zóna (fedőréteg, amelyet talajszintig kell elkészíteni minimálisan 0,5 m vastagságban): anyaga legalább jól tömöríthető talajból, a felszín kialakításától és a burkolat jellegétől függően $T_{rp} = 80-95\%$ minimális tömörséggel. (Főút alatt $T_{rp} = 95\%$, mellékút alatt $T_{rp} = 90\%$, járda alatt $T_{rp} = 85\%$, és zöldterület alatt $T_{rp} = 80\%$.) A burkolat alatti legfelső rétegekben nehezebb – nagyobb tömegű – tömörítő gépek is alkalmazhatóak.

Visszatöltéskor a talaj víztartalma az optimális érték körüli legyen.

Földszállító járművek platójáról a föld közvetlenül a munkaárokba nem üríthető. A döntésszerű földvisszatöltés – mivel a cső deformációját és elmozdulását okozhatja - a munkaárok minden övezetében tilos!

7.3 Munkaárok kialakítás

A munkagödör szemcsés talajokban 0,8 m mélységig biztosítás nélkül, az alatt szemcsés talajoknál zártos (nagytablás), kötött talajoknál hézagos megtámasztás védelmében, vagy rézsűsen kiemelhető. Talajvíz alatt minden esetben zártos megtámasztás szükséges! Rézsűs földkiemeléseknél – állékonysági számítások nélkül – az MSZ 15003 szabvány előírásait javasoljuk alkalmazni.

MEGJEGYZÉS

1.) A szakvélemény megállapításai és javaslatai a fúrások helyén nyert információkon alapulnak. A talaj- és talajvízviszonyok a fúrások között és azokon kívül eltérhetnek a fúrásponatok meghatározottaktól. A kivitelezés során olyan viszonyokra derülhet fény, melyek a feltárásokból nem voltak előre láthatóak. Ezen esetekben, ha az eltérések a helyszínen, jó biztonsággal nem megítélhetők szükséges a geotechnikus értesítése. Ő határozza meg a tényleges viszonyokat és az ennek megfelelően esetleg szükséges változtatásokat.

2.) A szakvélemény megállapításai és javaslatai csak az adatszolgáltatásban kapottakból indulhatnak ki, melyektől a tervezés során jelentős eltérések lehetnek, a tervezési feladat bővíthet. A tervezett létesítmény esetleges módosítása esetén a feltárások mennyiségét és mélységét felül kell vizsgálni, hogy az új koncepcióra vonatkozóan is elegendő információval szolgálnak-e.



Talajvizsgálati jelentés Nyíregyháza, Kertvárosi záportározó

Nyíregyháza, 2022. július 29.

Jávor Csaba
okl. hidrológus
Gte-2 367/2005

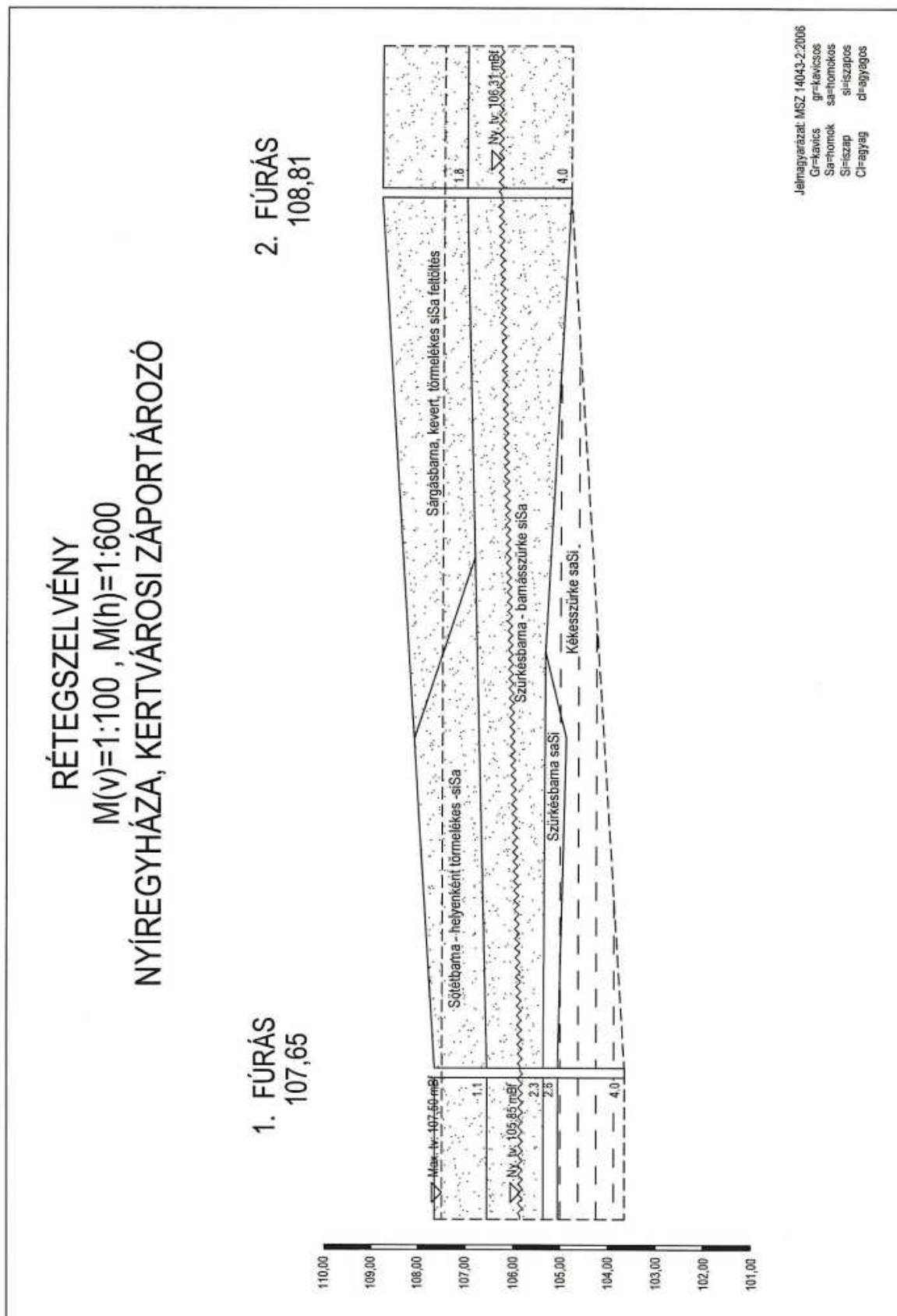
NyírGeo Kft.
4400 Nyíregyháza
Korányi F. u. 71. 2/B.
Adószám: 13991768-2-15

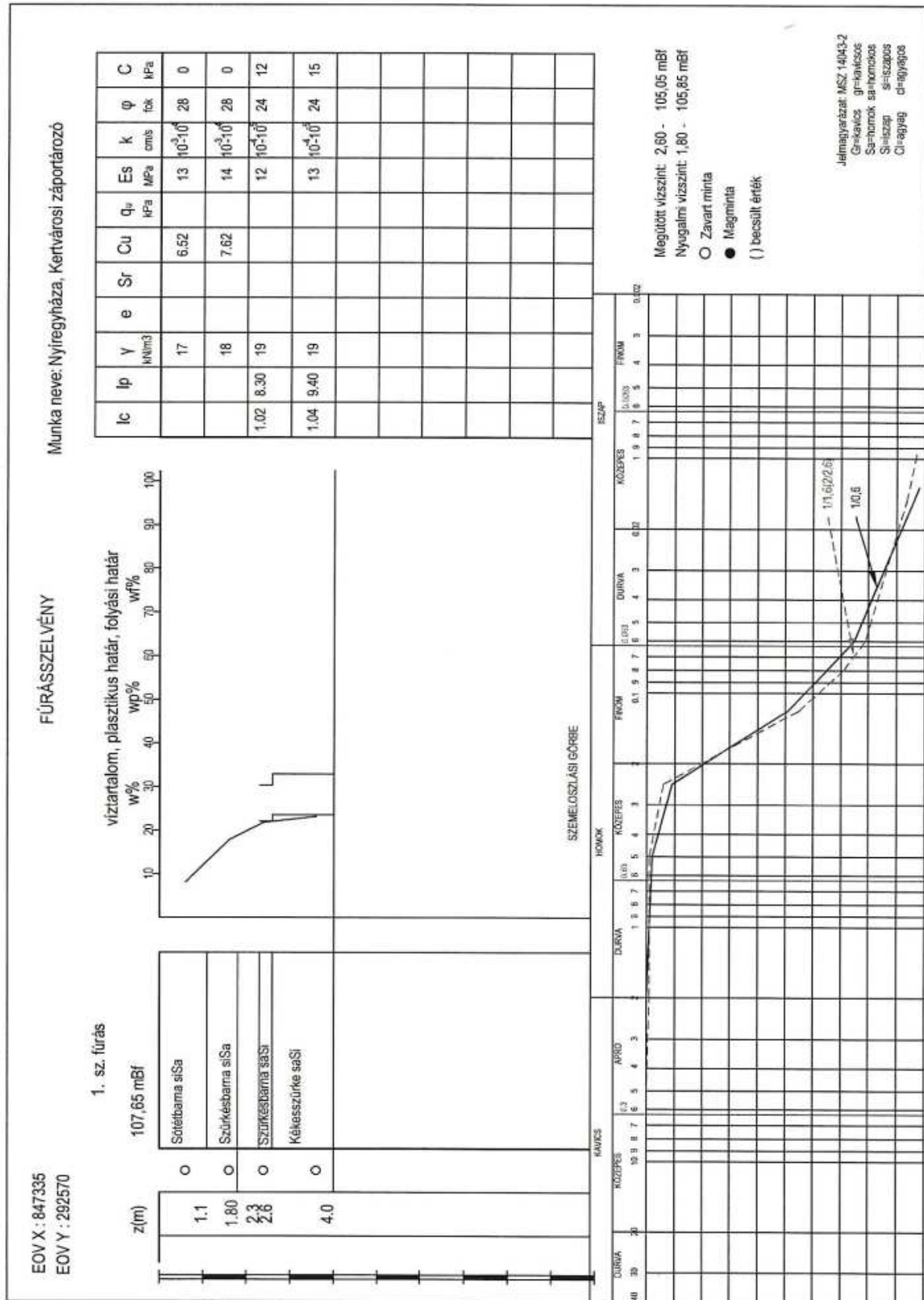
Ungvári Albert
építőmérnök

Mellékletek:

1. melléklet: helyszínrajz a feltárások helyével
2. melléklet: rétegszelvény
3. melléklet. fúrásszelvények









TERVEZŐI NYILATKOZAT

Nyíregyháza Kertvárosi Csatorna Mentén tervezett záportározók Tervezői Szakvéleményhez

Alulírott tervező kijelentem, hogy a Nyíregyháza, Kertvárosi csatorna mentén a 6877/7, 28617, 28618, 28619, 28620 és 28622 hrsz-okat érintően tervezett földmedrű záportározók működése során pangóvíz kialakulása nem tervezett, és nem várható, valamint az épületek állékonyságára a rövid zápor tartózkodási idő miatt és az épületek várható alapozási síkja és tározó vízszint közötti magassági viszonya miatt a tározó partételtől vagy töltés lábától számított 25m-en belül nincs káros hatása a tározónak.

Jelen tervünkben a terület beépítési jellegéből adódóan az Országos Meteorológiai Szolgálat terület specifikus 4 éves zápor gyakoriságú adatát vettük alapul, a Kertvárosi csatorna hidrológiai méretezésénél az előző adatokból kalkulált mértékadó vízhozammal és tározandó vízmennyiséggel számoltunk.

Az előbbiek szerinti zápor levonulása után a tározó visszaürül, napon túli víztározás terv szerint nem várható, huzamosabb ideig víz nem lesz benne, pangóvíz kialakulása nem tervezett.

Fenti megállapítást a Nyíregyháza MJV Polgármesteri Hivatala Városfejlesztési és Városüzemeltetési osztály megbízásából általam MHE2022/01 munkaszámon készített „Kertvárosi Csatorna Mentén tervezett záportározó Tervezői szakvélemény” -ben leírtak alapján tettem.

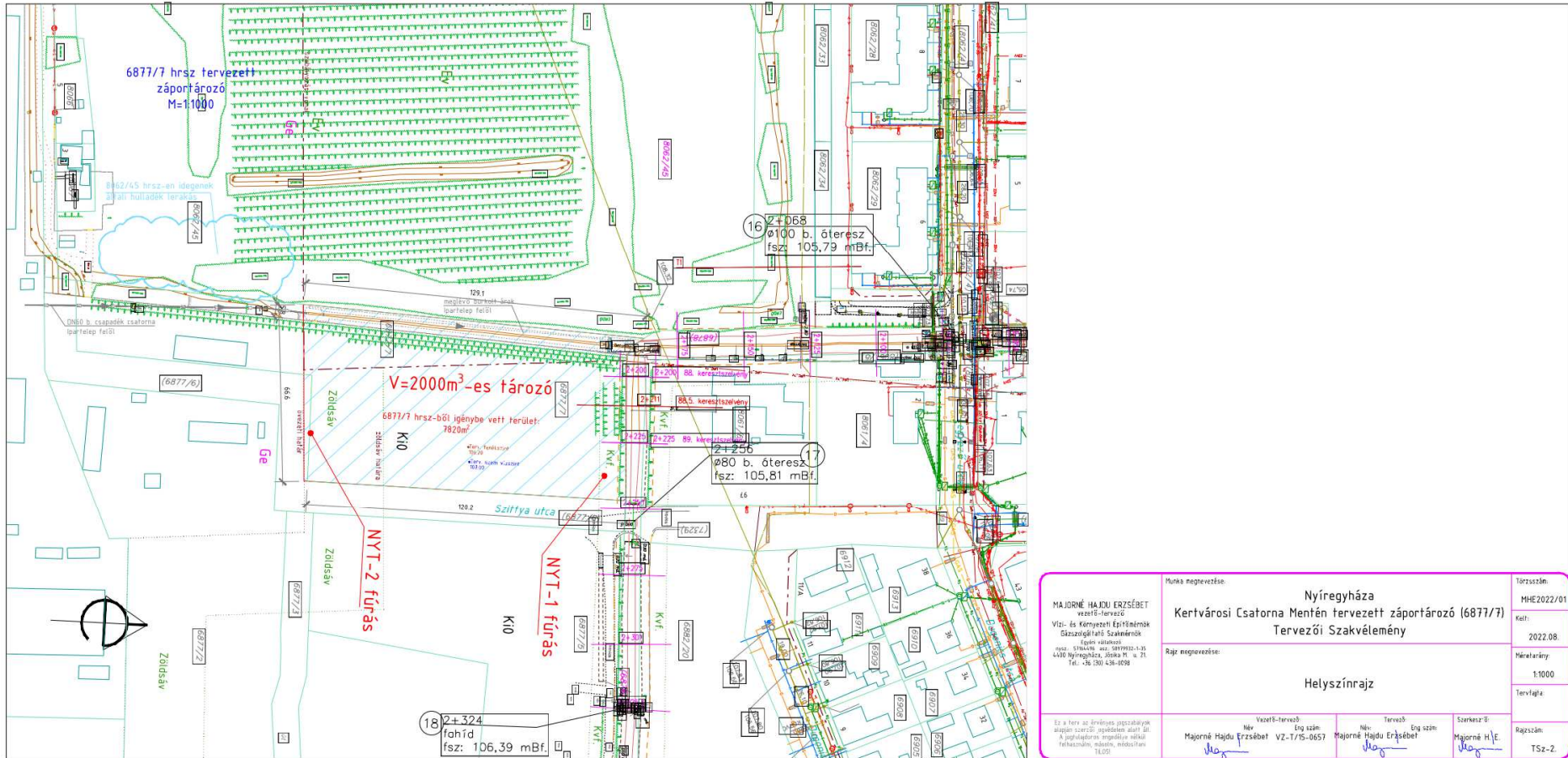
Nyíregyháza, 2022. augusztus 08.

Majorné Hajdu Erzsébet
tervező

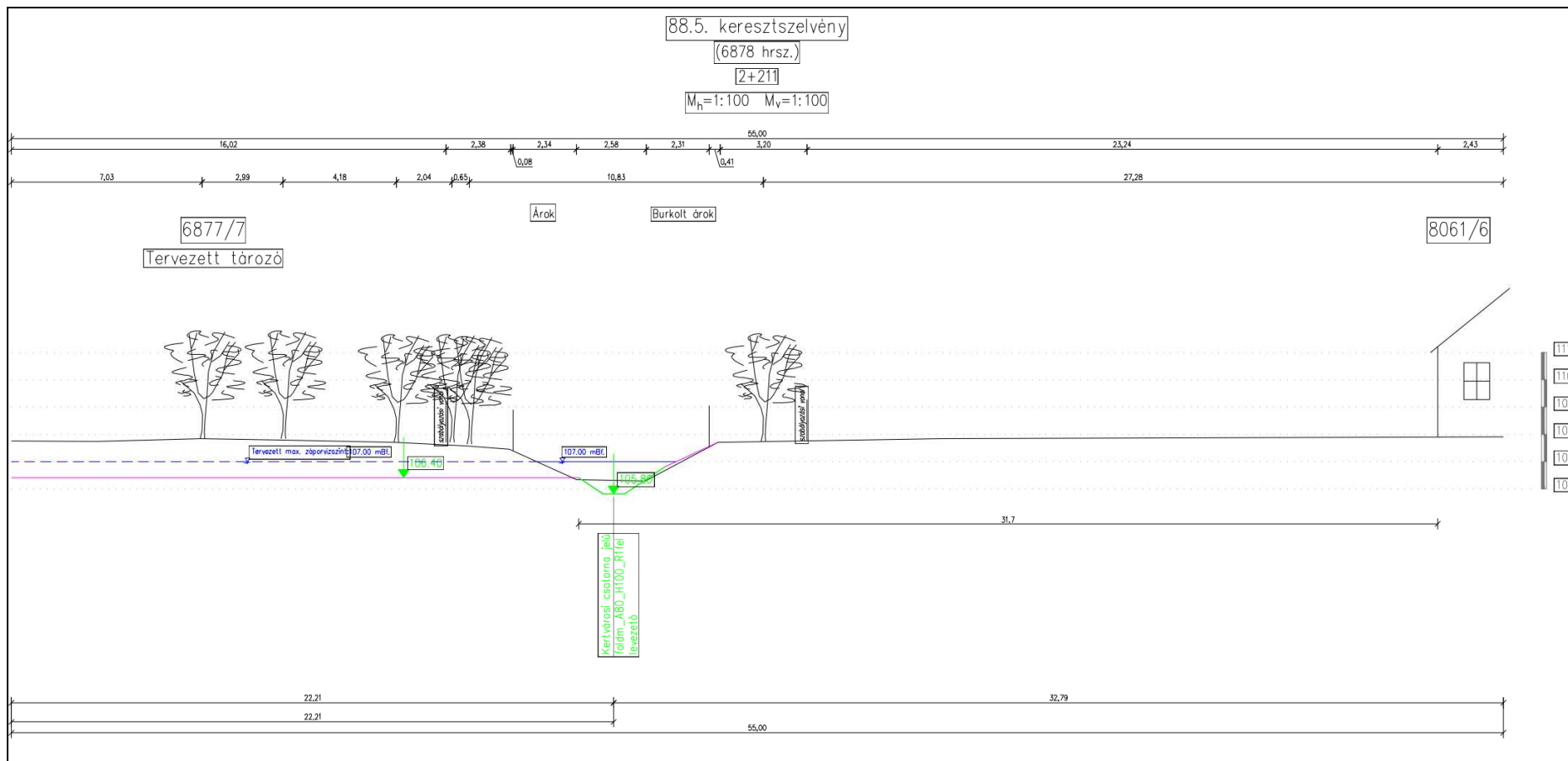
4400 Nyíregyháza Jósika M. u. 21.

eng.sz.: VZ-TEL/15-0657

VZ-TER/15-0657

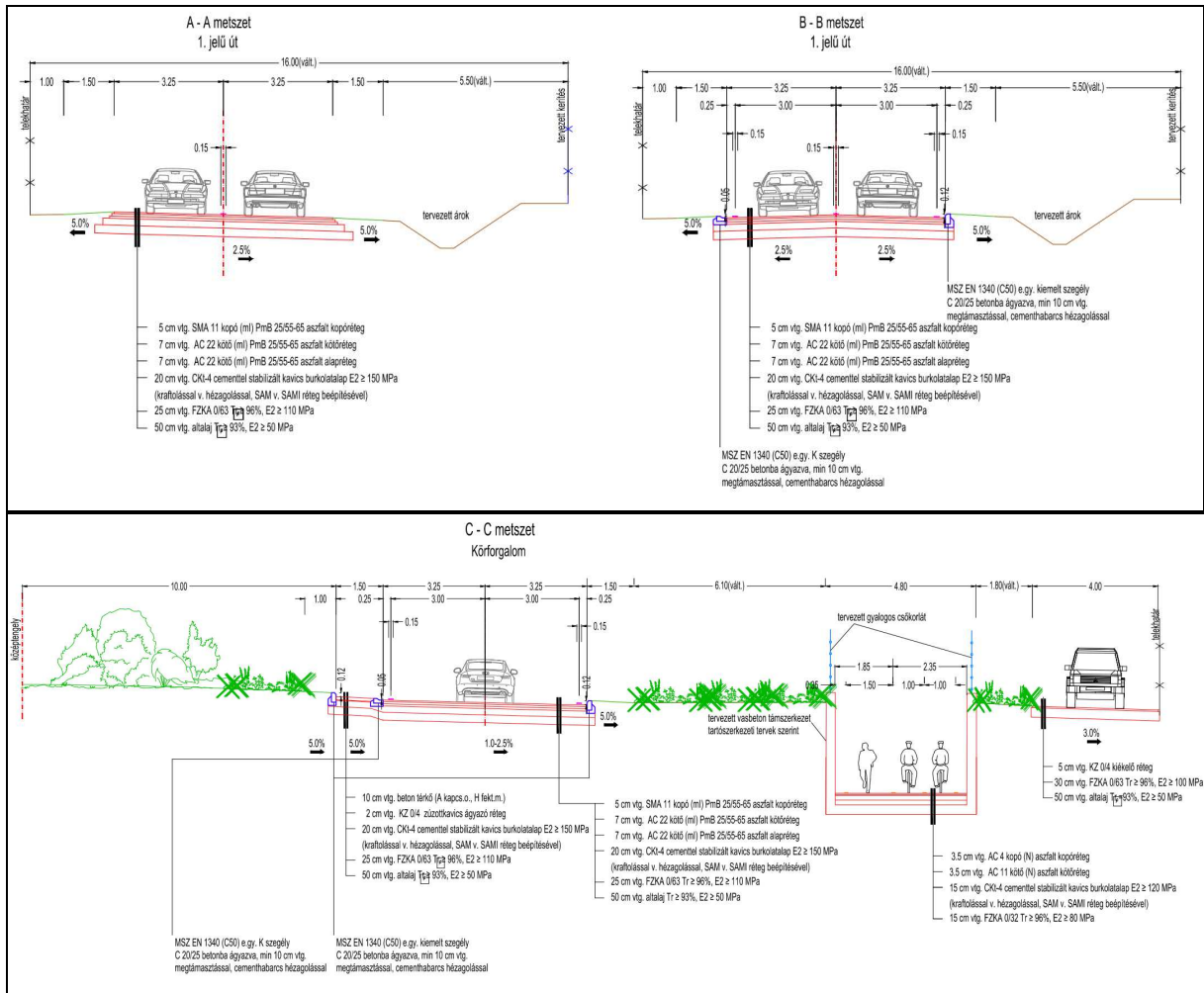


MAJORNÉ HAJDÚ ERŐSÉBET vezető-tervező Víz- és Környezeti Építésmérnök Báscsurgói úti Szakméművek Építési Osztály Hely: 5184-49, vez. 5899030-31 4400 Nyíregyháza, Síkuta Rt. u. 31. Tel.: +36 (30) 434-0098	Munka megnevezése: Nyíregyháza Kertvárosi Csatorna Mentén tervezett záportározó (6877/7) Tervezői Szakvélemény	Törzsszám: MHE2022/01 Kelt: 2022.08.		
	Rajz megnevezése: Helyszínrajz	Méretarány: 1:1000 Tervlapja:		
Ez a terv az érvényes jogszabályok számon tartású jogszabályok alatt áll. A jogszabályok megváltozása miatt felhasználói, másolat, módosítást tilos!	Vezető-tervező Név: Eng. szám: Majorné Hajdú Erősbet VZ-1/15-0657	Tervező Név: Eng. szám: Majorné Hajdú Erősbet	Szerkesztő Név: Majorné HJE	Rajzsorszám: TSZ-2



MA JORNÉ HAJDU ERZSÉBET vezérlevezető Víz- és Kéményező Építőknek Szakmai Képzési Szakmai Központja 4400 Nyíregyháza, Jókai M. u. 21. Tel.: +36 520 438-0098	Munka megnevezése: Nyíregyháza Kertvárosi Csatorna Mentén tervezett záportározó (6877/7) Tervezői Szakvélemény	Törzsszám: MHE2022/01 Kelt: 2022.08.
	Rágr megnevezése: Záportározó keresztmetszvény 88.5	Méretarány: 1:100 Típus: TSZ-3
Ez a terv az Erőforrás Igazgatóság által szerkesztett nyíregyházi közműrendezés szabványok szerinti előírásoknak és a jogszabályok rendelkezéseinek megfelelően készült.	Vezető-tervező: HAJDU ERZSÉBET Májorné Hajdu Erzsébet VZ-T/15-0657	Tervező: HAJDU ERZSÉBET Májorné Hajdu Erzsébet
	Szerkesztő: HAJDU ERZSÉBET Májorné H.É.	Rajgazdán: TSZ-3

Ügyiratszám: FŐÉP/1462-12/2022.
 NYÍREGYHÁZA MJV POLGÁRMESTERI HIVATALA
 4401 Nyíregyháza, Kossuth tér 1. Pf. 83.
 Telefon: (42) 524-550 Fax: (42)310-647



GINO	2022.04.21.	Eredeti Hivatalos Kiadás / Original Official Release
REV./	DATE	DESCRIPTION
PROJEKT MEGNEVEZÉSE / PROJECT NAME	LEGO NY13	
EPÜLET KOD / BUILDING CODE	NY13 (39-06)	EPÜLET RÖV. / BUILDING ABBR.
TERVEZÉSI FÁZIS / DESIGN PHASE	PAB2	
ENGEDÉLYEZÉSI TERV / AUTHORIZATION DESIGN		
PROJEKT HELYE ES CÍME / PROJECT LOCATION AND ADDRESS:		
4400 Nyíregyháza, Lego u. 15.		
MEGRENDELŐ / CLIENT:	LEGO Manufacturing Kft.	
TERVEZŐ / DESIGNER:	STUDIO IN-EX ARCHITECTS & ENGINEERS	
Könyves Kálmán kft. 11., H-1097 Budapest, Hungary C+1-2366 www.in-ex.hu info@in-ex.hu		
ÉPÍTÉSZ FELELŐS TERVEZŐ	É/1-2650	Jassó Sándor É/1-134837
Kálmér Péter	ÉPÍTÉSZ TERVEZŐ TÁRS	Jónás Péter
Bálint Eszter		Nagy Ádám
TARTÓSZERKEZET	T/0-1-2896	ÉPÜLETGÉPÉSZET
Alleram Anikó		Szilagyi Annel
EPÜLETILLUMINÁCIÓSÁG		G/13-11233
Bakos István	V/0-1-5347	ÉPÜLETFELÜLVÉLET
GVENGERÁRAM	TC-001/02/016 v	Domonkos Tamás
Belle Zoltán	TU/0-1-1814	GVENGERÁRAM
TÜZVÉDELEM	TUE-1-20/2/14	Hóczter Águd
Borsos Viktor		BEFEJTETT OTORÉNSZER
UT.-ÉS KOZMÉ		Németh Róbert
Bartha Miklós	VZ-T-TEL	
KE-T-TEL	KE-N-15/0150	
KERTTERVEZŐ	KI-15-0277	
Marton Péter		
KÖZLEKEDÉSTERVEZŐ	KE-K-09-0057	
Gulyás Imre		
SAZKÁG / DISCIPLINE:	MELYLETES / ROAD AND UTILITY	
RAJZ MEGNEVEZÉS / DRAWING NAME:	Burkolatépítési mintakeresztszelvények	
Design cross section	RAJZSZÁM / NUMBER:	LEGO_HU_NY13_K24_T800_H03_EXX_P4_M402x
REVIZÓ / REVISION:	DAJUM / DATE:	LEFETEK / SCALE:
G00	2022.04.21.	M 1:100



4.5 Településképi rendelettel összefüggő, a szabályozás kialakítására vonatkozó észrevételek

A tervezett módosítások – területi elhelyezkedésük és kiterjedésük alapján – érdeemben nem befolyásolják a településképi kialakult jellegét. A Nyíregyháza Megyei Jogú Város önkormányzata Képviselőtestületének a Nyíregyháza Megyei Jogú Város településképi védelméről szóló 31/2017.(X.27.) önkormányzati rendeletében megfogalmazott településképi előírások összeegyeztethetőek a tervezett módosítás során részben megváltozó szerkezeti elemekkel. Az esetlegesen felmerülő településképi befolyásoló szabályozási irányelvekre adott rendeleti válaszokat a hatályos rendelkezés már tartalmazza, azokon változtatni nem szükséges.

4.6 Új beépítésre szánt területek kijelölésére vonatkozó nyilatkozat

A módosítás során új beépítésre szánt terület nem jön létre.



5 Szabályozási módosítások

5.1 Hatályban lévő helyi építési szabályzat – változó bekezdések

1.§ Nyíregyháza 19/2005. (V. 5.) KGY rendelettel jóváhagyott helyi építési szabályzatának módosításáról és egységes szerkezetű szövegének megállapításáról szóló 21/2007. (VI.12.) KGY rendelet (a továbbiakban: Ör) kiegészül a 36. § (4) bekezdés j) pontja előírásaival:

- j) „A központi vegyes zónákra vonatkozó építési övezeti előírások
1. A Vk 105X75 jelű településközpont vegyes zónára vonatkozó építési övezeti előírások
 - 1.1 legkisebb telekszélesség: kialakult,
legkisebb telekmélység: kialakult,
legkisebb telekterület: 800 m²
 - 1.2 legnagyobb beépíthetőség: 60%
 - 1.3 legkisebb zöldfelület: 20%
 - 1.4 legkisebb/legnagyobb építménymagasság: 7,5-9,5 m
 - 1.5 a védelem alatt álló épületre szabadonálló beépítés engedélyezhető.
 - 1.6 kialakult beépítésű telekre szabadonálló beépítés engedélyezhető.
 2. A Vk 702630 jelű településközpont vegyes zónára vonatkozó építési övezeti előírások
 - 2.1 legkisebb telekszélesség: kialakult,
legkisebb telekmélység: kialakult,
legkisebb telekterület: 1500 m²
 - 2.2 legnagyobb beépíthetőség: 40%
 - 2.3 legkisebb zöldfelület: 30%
 - 2.4 legkisebb/legnagyobb építménymagasság: a meglévő építménymagasság értéke a magasabb rendű út felé + 1 m-rel növelhető.
 3. A Vk 702000 jelű településközpont vegyes zónára vonatkozó építési övezeti előírások
 - 3.1 legkisebb telekszélesség: kialakult,
legkisebb telekmélység: kialakult,
legkisebb telekterület: kialakult,
 - 3.2 legnagyobb beépíthetőség: kialakult,
 - 3.3 legkisebb zöldfelület: 20%
 - 3.4 legkisebb/legnagyobb építménymagasság: a meglévő építménymagasság értéke a magasabb rendű út felé +1 m-rel növelhető.
 4. A Vk 706097 jelű településközpont vegyes zónára vonatkozó építési övezeti előírások
 - 4.1 legkisebb telekszélesség: adottságtól függő,
legkisebb telekmélység: adottságtól függő,
legkisebb telekterület: adottságtól függő,
 - 4.2 legnagyobb beépíthetőség: 100%
 - 4.3 legkisebb zöldfelület: 10%
 - 4.4 legkisebb/legnagyobb építménymagasság: 12,5 – 16,0 m
 - 4.5 az építési övezetben közforgalmú parkolóház építése esetén a beépítettség legmagasabb mértéke elérheti a 100%-ot, a zöldfelület legkisebb mértéke pedig legalább 10%, amely tetőkertként is kialakítható.”

2.§ Az Ör. kiegészül a 31. § (13) bekezdés előírásaival:



„(13) Záportározóhoz kötődő vízgazdálkodási zóna védőterületének a szabályozási tervlapon jelölt korlátozási sávjába eső telkeken, ill. telekrészekben huzamos tartózkodásra szolgáló helyiségeket tartalmazó épület nem helyezhető el.”

5.2 Tervezett helyi építési szabályzat – módosító rendelet tervezet

RENDELET-TERVEZET

**Nyíregyháza Megyei Jogú Város
Polgármesterének
...../..... (.....) Nyíregyháza Megyei Jogú Város
Önkormányzata Közgyűlése
hatáskörében eljárva meghozott önkormányzati
rendelete**

**Nyíregyháza 19/2005. (V.5.) önkormányzati rendelettel jóváhagyott helyi építési szabályzatának módosításáról és egységes szerkezetű szövegének megállapításáról szóló 21/2007. (VI. 12.) önkormányzati rendelet módosításának jóváhagyására
(MÓDOSÍTÁSOK III. – 4 terület)**

**Nyíregyháza Megyei Jogú Város Önkormányzatának Közgyűlése hatáskörében eljárva
Nyíregyháza Megyei Jogú Város Polgármestere**

az Épített környezet alakításáról és védelméről szóló 1997. évi LXXVIII. törvény 9/B. § (2) bekezdés b) pontjában, a 62. § (6) bekezdés 6.) pontjában kapott felhatalmazás alapján, Magyarország helyi önkormányzatairól szóló 2011. évi CLXXXIX. törvény 13. § (1) bekezdésében, az épített környezet alakításáról és védelméről szóló 1997. évi LXXVIII. törvény 6. § (1) bekezdésében meghatározott feladatkörében eljárva, a településtervek tartalmáról, elkészítésének és elfogadásának rendjéről, valamint egyes településrendezési sajátos jogintézményekről szóló 419/2021. (VII. 15.) Korm. rendelet (a továbbiakban: Korm. rendelet) 62. § (1) bekezdésében és 11. mellékletében biztosított véleményezési jogkörében eljáró

Szabolcs- Szatmár- Bereg Megyei Kormányhivatal Állami Főépítési Iroda
Szabolcs-Szatmár-Bereg Megyei Kormányhivatal Környezetvédelmi, Természetvédelmi és Hulladékgazdálkodási Főosztály Komplex Engedélyezési, Természetvédelmi és Nyilvántartási Osztály
Hortobágyi Nemzeti Park Igazgatóság
Szabolcs-Szatmár-Bereg Megyei Katasztrófavédelmi Igazgatóság
Országos Vízügyi Főigazgatóság
Felső-Tisza-vidéki Vízügyi Igazgatóság
Szabolcs- Szatmár- Bereg Megyei Kormányhivatal Népegészségügyi Főosztály Közegészségügyi Osztály
Budapest Főváros Kormányhivatala Országos Közúti és Hajózási Hatósági Főosztály Gyorsforgalmi Útügyi Osztály
Innovációs és Technológiai Minisztérium Léginavigációs és Repülőtéri Hatósági Főosztály
Honvédelmi Minisztérium Állami Légügyi Főosztály mint Katonai Légügyi Hatóság
Szabolcs-Szatmár-Bereg Megyei Kormányhivatal Közlekedési, Műszaki Engedélyezési és Fogyasztóvédelmi Főosztály Útügyi Osztály



Budapest Főváros Kormányhivatala Építésügyi és Örökségvédelmi Főosztály
Szabolcs-Szatmár-Bereg Megyei Kormányhivatal Nyíregyházi Járási Hivatal Hatósági Főosztály
Építésügyi és Örökségvédelmi Osztály
Szabolcs-Szatmár-Bereg Megyei Kormányhivatal Földhivatali Főosztály Földügyi Igazgatási Osztály
Hajdú-Bihar Megyei Kormányhivatal Agrárügyi Főosztály Erdőfelügyeleti Osztály
Szabolcs-Szatmár-Bereg Megyei Rendőr-főkapitányság Rendészeti Igazgatóság
Közlekedésrendészeti Osztály
Szabályozott Tevékenységek Felügyeleti Hatósága Bányászati és Gázipari Főosztály Miskolci
Bányafelügyeleti Osztály
Országos Atomenergia Hivatal Nukleáris Biztonsági Igazgatósága
Budapest Főváros Kormányhivatala Népegészségügyi Főosztály Közegészségügyi Osztály I.
Nyíregyháza Rendőrkapitányság Közrendvédelmi és Határrendészeti Osztály
Szabolcs-Szatmár-Bereg Megyei Önkormányzati Hivatal Megyei Főépítésze

a Korm. rendelet 68.§ (2) bekezdésre figyelemmel a Szabolcs-Szatmár-Bereg Megyei Kormányhivatal
Állami Főépítésze záró szakmai véleményének megadásával,

Nyíregyháza Megyei Jogú Város Városstratégiai és Környezetvédelmi Bizottsága, valamint
Nyíregyháza Megyei Jogú Város Jogi, Ügyrendi és Etikai Bizottsága véleményének kikérésével a
következőket rendeli el:

I. Módosító rendelkezések

1.§ Nyíregyháza 19/2005. (V. 5.) KGY rendelettel jóváhagyott helyi építési szabályzatának
módosításáról és egységes szerkezetű szövegének megállapításáról szóló 21/2007. (VI.12.) KGY
rendelet (a továbbiakban: Ör) 36. § (4) bekezdés j) pontja helyére az alábbi rendelkezések lépnek:

„ j) A központi vegyes zónákra vonatkozó építési övezeti előírások

1. A Vk 105X75 jelű településközpont vegyes zónára vonatkozó építési övezeti előírások
 - 1.1 legkisebb telekszélesség: kialakult,
legkisebb telekmélység: kialakult,
legkisebb telekterület: 800 m²
 - 1.2 legnagyobb beépíthetőség: 60%
 - 1.3 legkisebb zöldfelület: 20%
 - 1.4 legkisebb/legnagyobb építménymagasság: 7,5-9,5 m
 - 1.5 a védelem alatt álló épületre szabadonálló beépítés engedélyezhető.
 - 1.6 kialakult beépítésű telekre szabadonálló beépítés engedélyezhető.
2. A Vk 702630 jelű településközpont vegyes zónára vonatkozó építési övezeti előírások
 - 2.1 legkisebb telekszélesség: kialakult,
legkisebb telekmélység: kialakult,
legkisebb telekterület: 1500 m²
 - 2.2 legnagyobb beépíthetőség: 40%
 - 2.3 legkisebb zöldfelület: 30%
 - 2.4 legkisebb/legnagyobb építménymagasság: a meglévő építménymagasság értéke
a magasabb rendű út felé + 1 m-rel növelhető.
3. A Vk 702000 jelű településközpont vegyes zónára vonatkozó építési övezeti előírások
 - 3.1 legkisebb telekszélesség: kialakult,
legkisebb telekmélység: kialakult,
legkisebb telekterület: kialakult,



- 3.2 legnagyobb beépíthetőség: kialakult,
- 3.3 legkisebb zöldfelület: 20%
- 3.4 legkisebb/legnagyobb építménymagasság: a meglévő építménymagasság értéke a magasabb rendű út felé +1 m-rel növelhető.
4. A Vk 706097 jelű településközpont vegyes zónára vonatkozó építési övezeti előírások
 - 4.1 legkisebb telekszélesség: adottságtól függő,
legkisebb telekmélység: adottságtól függő,
legkisebb telekterület: adottságtól függő,
 - 4.2 legnagyobb beépíthetőség: 100%
 - 4.3 legkisebb zöldfelület: 10%
 - 4.4 legkisebb/legnagyobb építménymagasság: 12,5 – 16,0 m
 - 4.5 az építési övezetben közforgalmú parkolóház építése esetén a beépítettség legmagasabb mértéke elérheti a 100%-ot, a zöldfelület legkisebb mértéke pedig legalább 10%, amely tetőkertként is kialakítható.”

2.§ Az Ör. kiegészül a 31. § (13) bekezdés előírásaival:

„(13) Záportározóhoz kötődő vízgazdálkodási zóna védőterületének a szabályozási tervlapon jelölt korlátozási sávjába eső telkeken, ill. telekrészekben huzamos tartózkodásra szolgáló helyiségeket tartalmazó épület nem helyezhető el.”

3.§. Ör. 1. számú mellékletét képző szabályozási tervlapok módosítását jelen rendelet 1. melléklete szerinti 4 beavatkozási pontra jóváhagyja.

II. Záró rendelkezések

4. §.(1) Ez a rendelet a kihirdetést követő napon lép hatályba és a következő napon hatályát veszíti. Rendelkezéseit a hatálybalépést követően induló ügyekben alkalmazni kell.

(2) A hatálybalépést megelőzően érkezett és jogerősen még el nem bírált ügyekben jelen rendelet akkor alkalmazható, ha a rendelet a kérelem tárgyára vonatkozóan kedvezőbb előírásokat tartalmaz.

Nyíregyháza, 2022. november

Dr. Kovács Ferenc
polgármester

Dr. Szemán Sándor
címzetes főjegyző



NYÍREGYHÁZA SZABÁLYOZÁSI TERVÉNEK JELMAGYARÁZATA
KÖTELEZŐ RAJZI SZABÁLYOZÁSI ELEMEK

Table with 2 columns: 'Nem települési döntési szint' and 'Települési döntési szint'. Lists various land use zones like 'I.rendű közlekedési célú közterület', 'Z, Ee, Ev', 'Telken belüli kötelező zöldfelület', etc.

HATÁRVONALAK

Table listing boundary types such as 'Tervezett belterület határa', 'Beépítésre szánt terület határa külterületen', 'Sajátos előírások területének határa', etc.

VONALAK

Table listing line types like 'Tervezett szabályozási vonal', 'Változtatási tilalom', 'Építési vonal', 'Épülethelyek', etc.

PONTSZERŰ VAGY JELKÉPES ELEMEK

Table listing point and symbol elements like 'Tranzformátor helye', 'Tervezett híd', 'Szintbeni út-vasút kereszteződés', etc.

TÁJÉKOZTATÓ RAJZI ELEMEK (melyekhez nem tartozik szabályozási előírás)

Table listing informational symbols like 'Közlekedésből származó zaj mérése javasolt', 'Tervezett telekhatár', 'Magánút', etc.

MEGJEGYZÉS: * Kötelező, amennyiben a szabályozási területen jelölt építési telek határai nem változnak. Változás esetén az építési hely határait elvi építési engedély keretében kell tisztázni.

VONALAS ELEMEK ÁBRÁZOLÁSI HIERARCHIÁJA (FEDETTSÉGI SORRENDJE)

Table listing line hierarchy for 'Művi védelmi határvonalak' and 'Táj- és természetvédelmi határvonalak'.

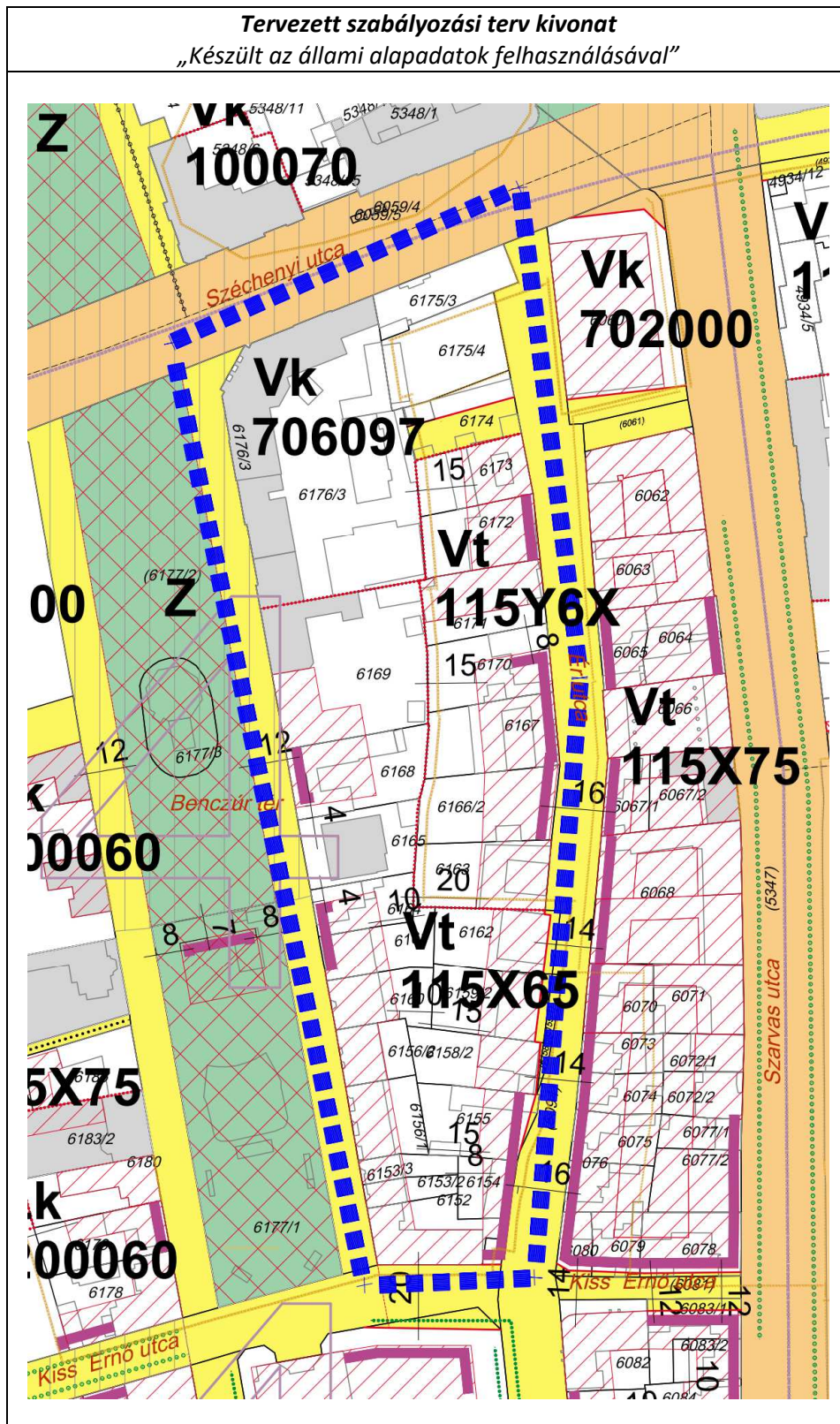
SZÖVEGES SZABÁLYOZÁSI ELEMEK

Table listing text-based regulatory elements like 'Ln 215465 Építési övezet jele', 'Ln a betű azt jelzi, hogy az építési övezet melyik rendeltetési zónába esik', 'Ln X..... az első szám azt jelzi, hogy az építési övezet melyik építészeti karakterbe tartozik', etc.



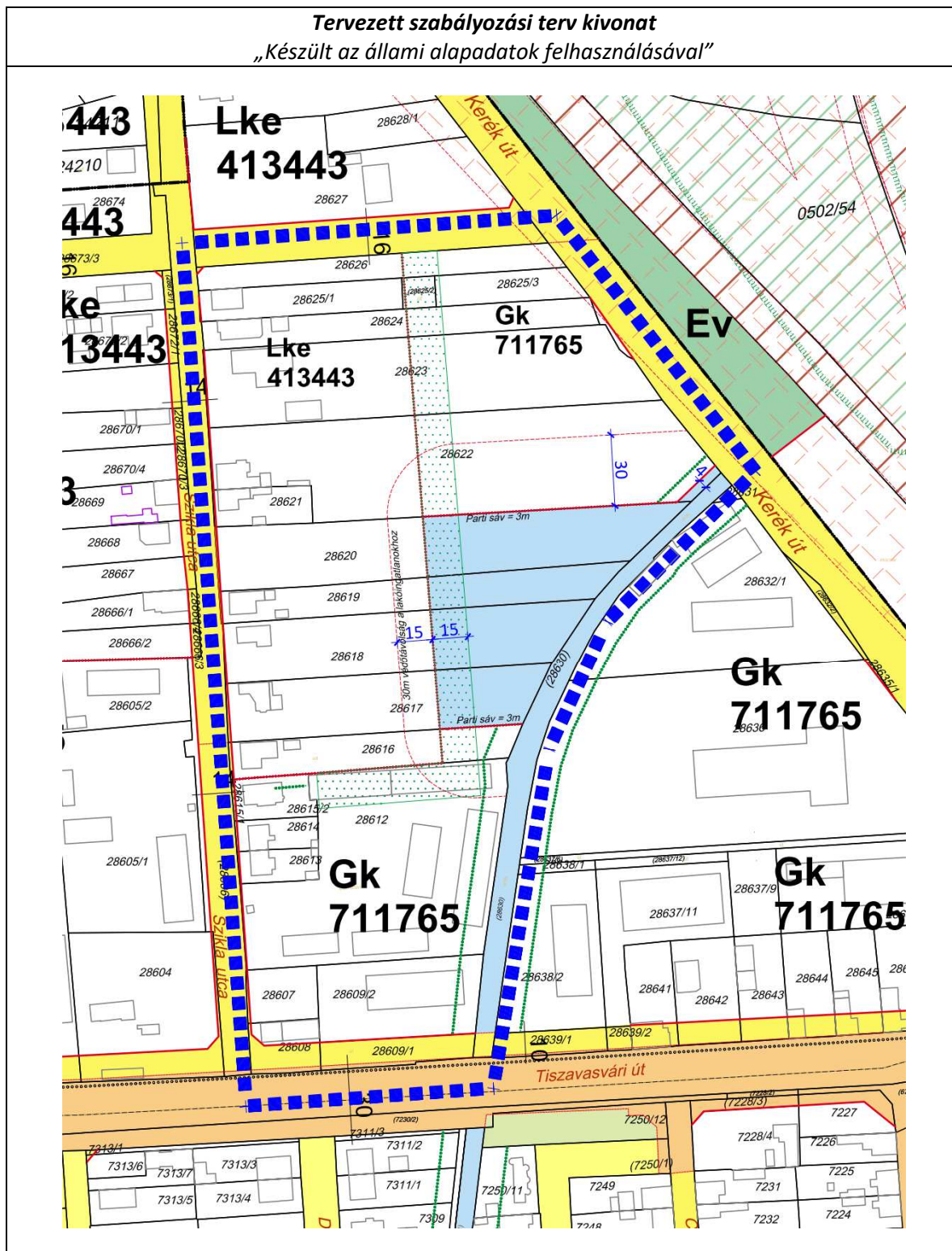


1. Beavatkozási pont



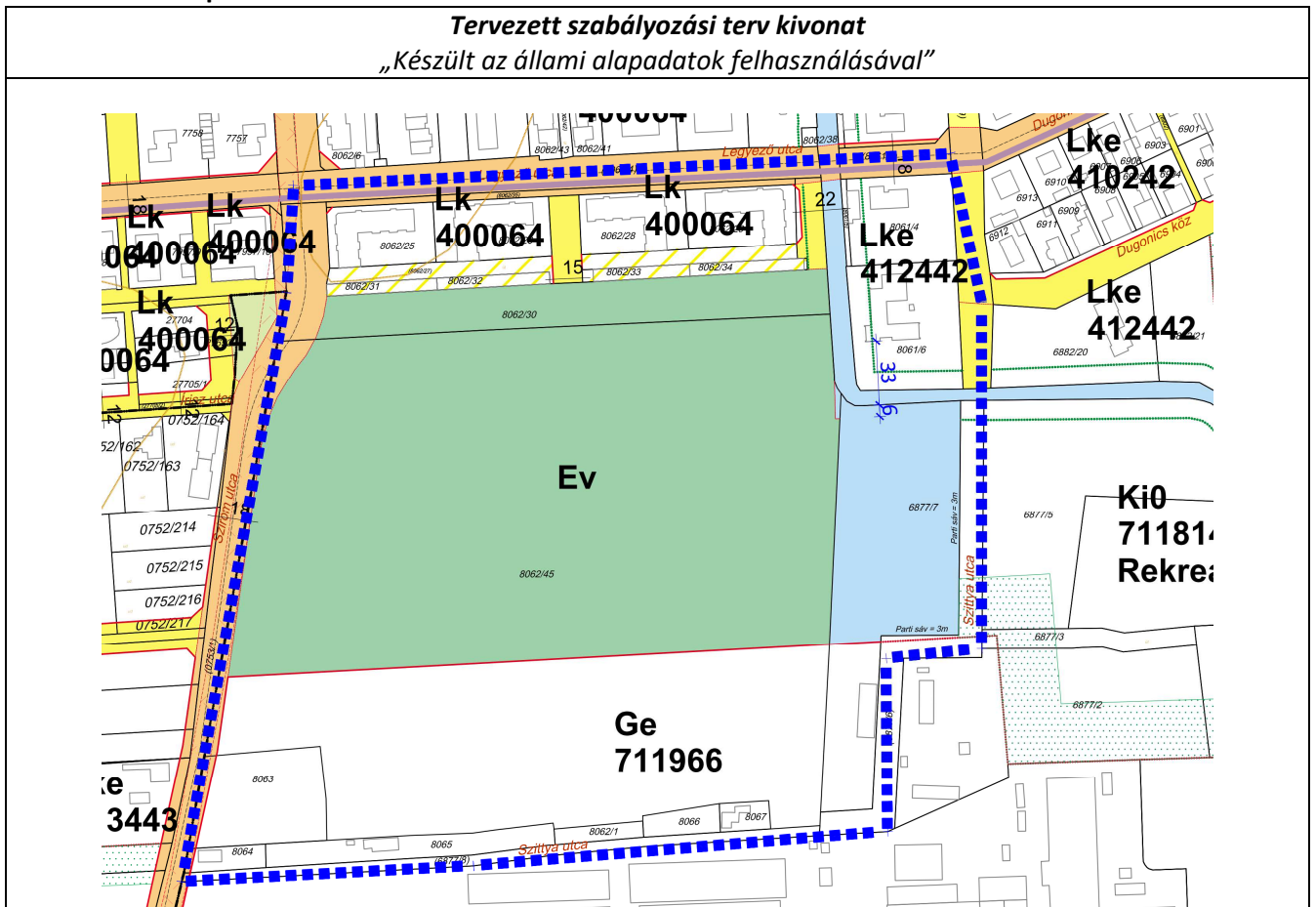


2. Beavatkozási pont

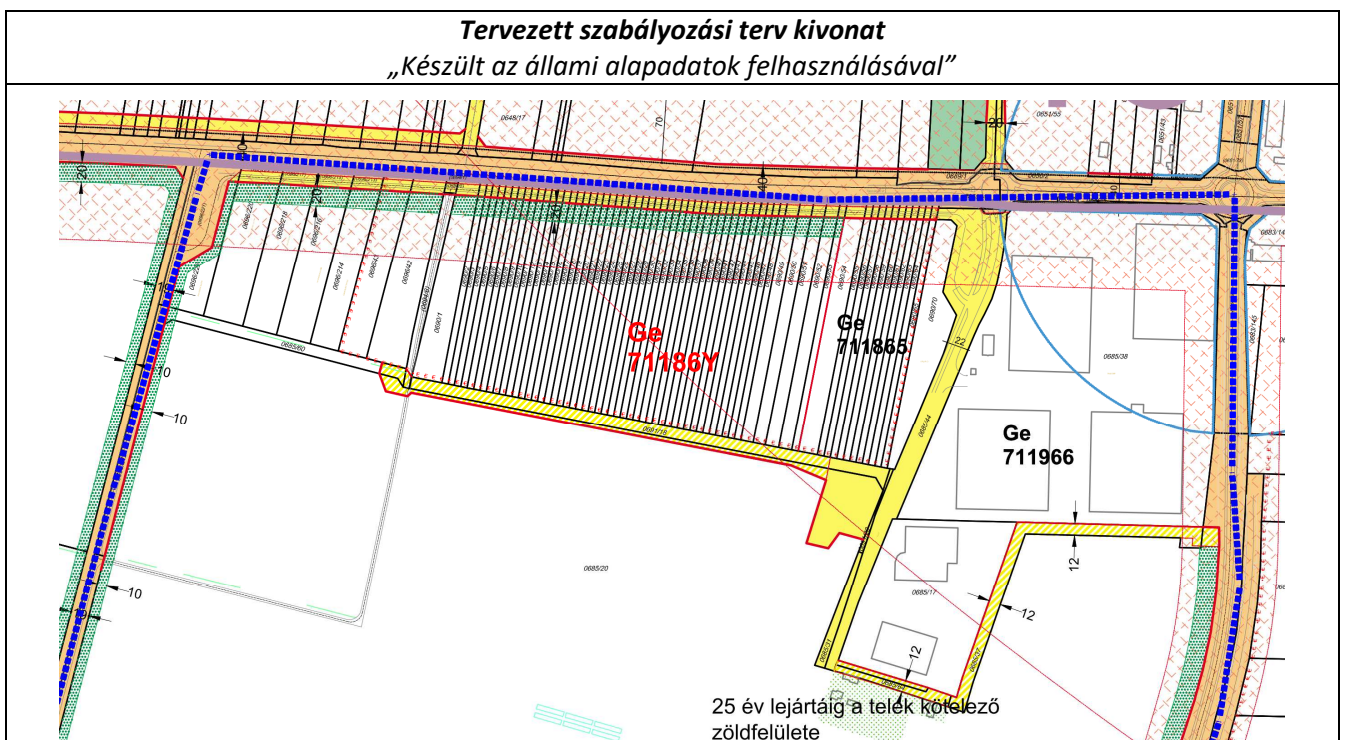




3. Beavatkozási pont



4. Beavatkozási pont





6 A településrendezési eszközök tervezett módosítása és a hatályos területrendezési tervek közötti kapcsolat bemutatása

6.1 A magasabb rendű tervekkel való összhang igazolásához nyilatkozat

A területfejlesztési koncepció, a területfejlesztési program és a területrendezési terv tartalmi követelményeiről, valamint illeszkedésük, kidolgozásuk, egyeztetésük, elfogadásuk és közzétételük részletes szabályairól szóló 218/2009. (X.06.) kormányrendelet szerinti adatszolgáltatási eljárás során beérkezett, a térségi övezetekre vonatkozó lehatárolások adatállományait a vonatkozó tervi állományokba beépítésre kerültek.

Kelt: Nyíregyháza, 2022. október


.....
Lábancz András
okleveles településmérnök
TT/15-0378

**6.2 Övezeti lehatárolás**

A területrendezési és településrendezési tervek kapcsolatát szabályozó,

a települési önkormányzatok részére kötelező jogszabályok:

Magyarország és egyes kiemelt térségeinek területrendezési tervéről szóló 2018. évi CXXXIX. törvény (továbbiakban MaTrT),

a területfejlesztésről és a területrendezésről szóló 1996. évi XXI. törvény (Tftv),

Szabolcs-Szatmár-Bereg Megyei települési önkormányzatok részére kötelező jogszabály:

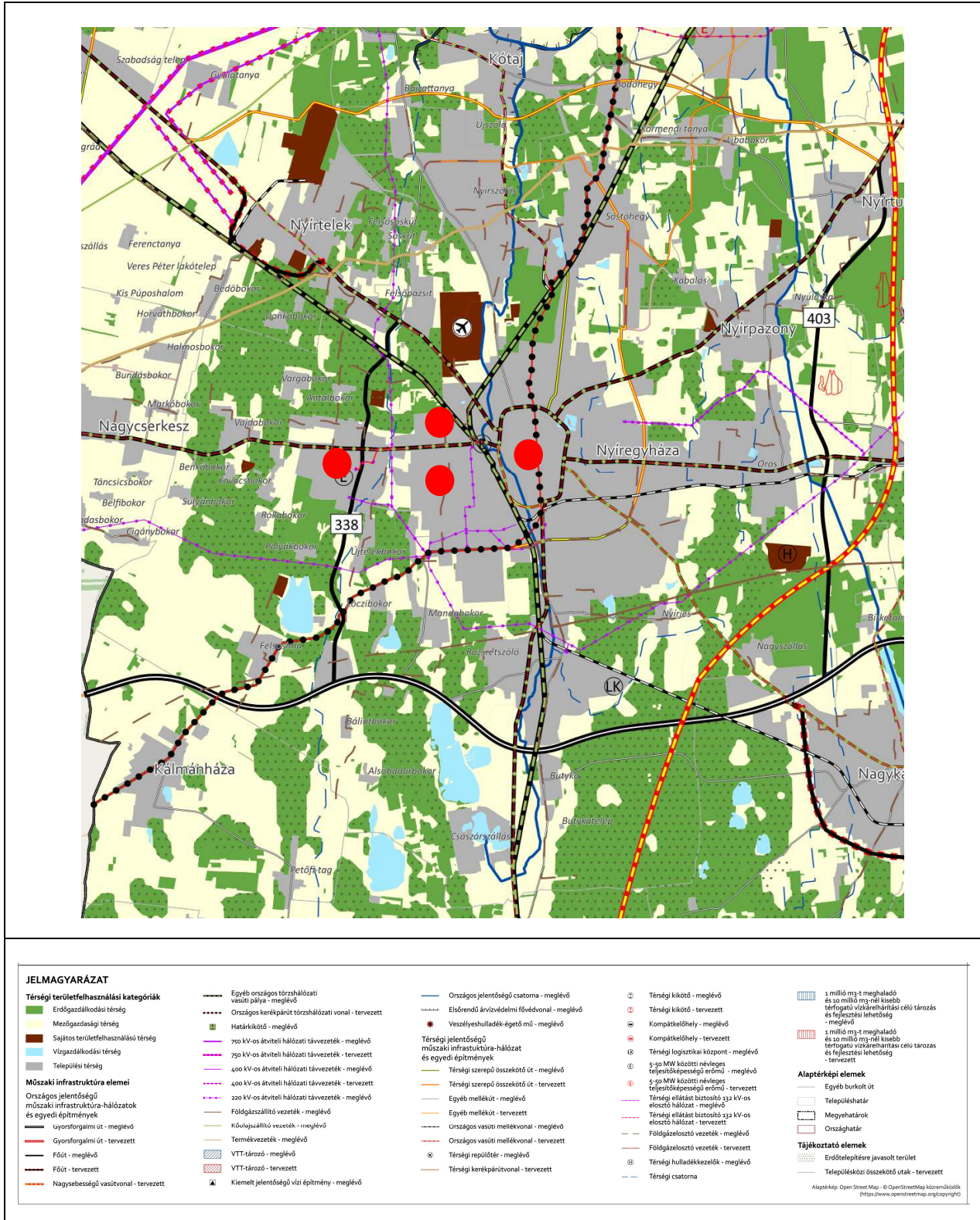
megyei területrendezési tervről szóló 5/2020.(VI.26.) sz. megyei önkormányzati rendelet

Ssz.	Övezetek megnevezése	Övezeti érintettség		MTrT szerinti tervezési területen	Hatályos terv szerinti tervezési területen		Módosítás után a terület nagysága		Változás mértéke	
		Közigazgatási területen	Tervezési területen		ha	ha	%	ha	%	ha
1.	Erdőgazdálkodási térség	érinti	nem érinti	9626,04	0	0	0	0	0	0
2.	Mezőgazdasági térség	érinti	nem érinti	8386,80	0	0	0	0	0	0
3.	Vízgazdálkodási térség	érinti	nem érinti	504,89	0	0	0	0	0	0
4.	Települési térség	érinti	nem érinti	8584,39	0	0	0	0	0	0
5.	Sajátos területfelhasználású térség	érinti	nem érinti	352,04	0	0	0	0	0	0
6.	Az országos műszaki infrastruktúra-hálózatok és a műszaki infrastruktúra egyedi építményeinek elhelyezésével igénybevett területek	érinti	nem érinti	617,53 km	0	0	0	0	0	0
7.	Ökológiai hálózat magterületének övezet	érinti	nem érinti	2053,5	0	0	0	0	0	0
8.	Ökológiai hálózat ökológiai folyosójának övezet	érinti	nem érinti	1356	0	0	0	0	0	0
9.	Ökológiai hálózat puffer-területének övezet	érinti	nem érinti	480,2	0	0	0	0	0	0
10.	Kiváló termőhelyi adottságú szántóterületek övezete	érinti	nem érinti	24,7	0	0	0	0	0	0
11.	Jó termőhelyi adottságú szántók övezete	érinti	nem érinti	31,6	0	0	0	0	0	0
12.	Erdők övezete	érinti	nem érinti	2344,8	0	0	0	0	0	0
13.	Erdőtelepítésre javasolt terület övezete	érinti	nem érinti	7544,2	0	0	0	0	0	0
14.	Tájképvédelmi terület övezete	érinti	nem érinti	1707,5	0	0	0	0	0	0
15.	Világörökségi és világörökségi várományos terület övezete által érintett települések	nem érinti	nem érinti	-	-	-	-	-	-	-
16.	Vízminőség-védelmi terület övezete	érinti	érinti	13218,5	13218,5	100	13218,5	100	0	0
17.	Nagyvízi meder övezete	nem érinti	nem érinti	-	-	-	-	-	-	-
18.	VTT- tározók övezete	nem érinti	nem érinti	-	-	-	-	-	-	-
19.	Honvédelmi és katonai célú terület övezete	érinti	nem érinti	27,76	0	0	0	0	0	0
20.	Ásványi nyersanyag-gazdálkodás terület övezete	érinti	nem érinti	30,78	0	0	0	0	0	0
21.	Rendszeresen belvízjárta terület övezete	nem érinti	nem érinti	-	-	-	-	-	-	-
22.	Tanyás területek övezete	érinti	nem érinti	-	-	-	-	-	-	-
23.	Térszervező városok és hagyományosan vidéki települések övezete – <i>Regionális jelentőségű térszervező város</i>	érinti	nem érinti	-	-	-	-	-	-	-
24.	Térségi együttműködések övezete – <i>Debrecen-Nyíregyháza urbanizációs tengely</i>	érinti	nem érinti	-	-	-	-	-	-	-
25.	Határon átnyúló együttműködés övezete	nem érinti	nem érinti	-	-	-	-	-	-	-
26.	Gyümölcsstermesztés térségi jelentőségű övezete	érinti	nem érinti	-	-	-	-	-	-	-
27.	Felső-Tisza menti komplex - és nyírségi vegyes tájgazdálkodási és turisztikai övezetek – <i>Nyírségi vegyes tájgazdálkodási és turisztikai övezet</i>	érinti	nem érinti	-	-	-	-	-	-	-



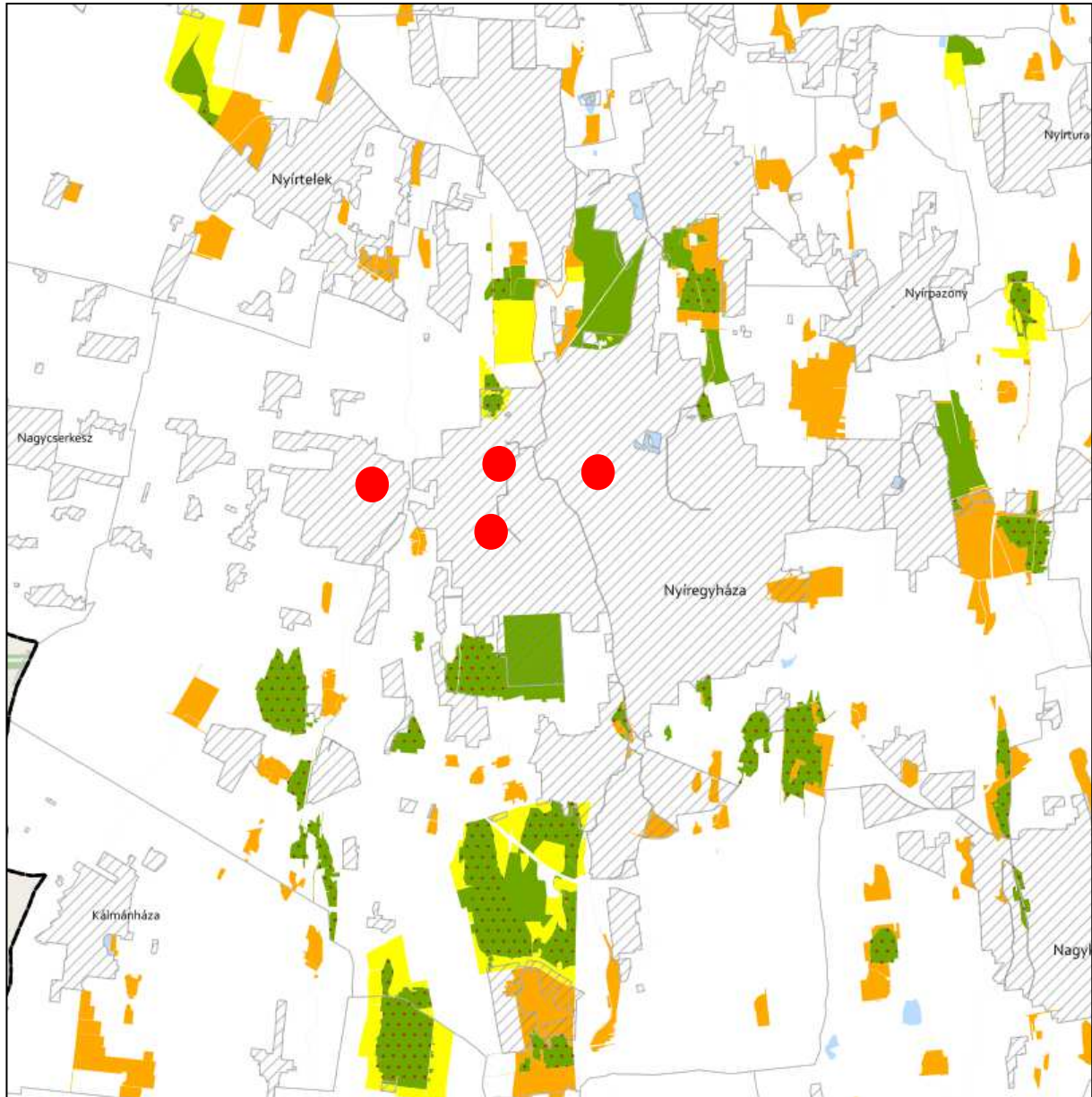
6.3 Rajzi melléletek

TÉRSÉGI SZERKEZETI TERV (részlet) 1. melléklet az 5/2020. (VI. 26.) önkormányzati rendelethez /a beavatkozási területek piros színjelölve a térképrészleten/













ÖKOLÓGIAI HÁLÓZAT ÖVEZETEI 3.1. melléklet az 5/2020. (VI. 26.) önkormányzati rendelethez




JELMAGYARÁZAT

-  Ökológiai hálózat magterületének övezete
-  Ökológiai hálózat ökológiai folyosójának övezete
-  Ökológiai hálózat pufferterületének övezete

Alaptérkép elemei

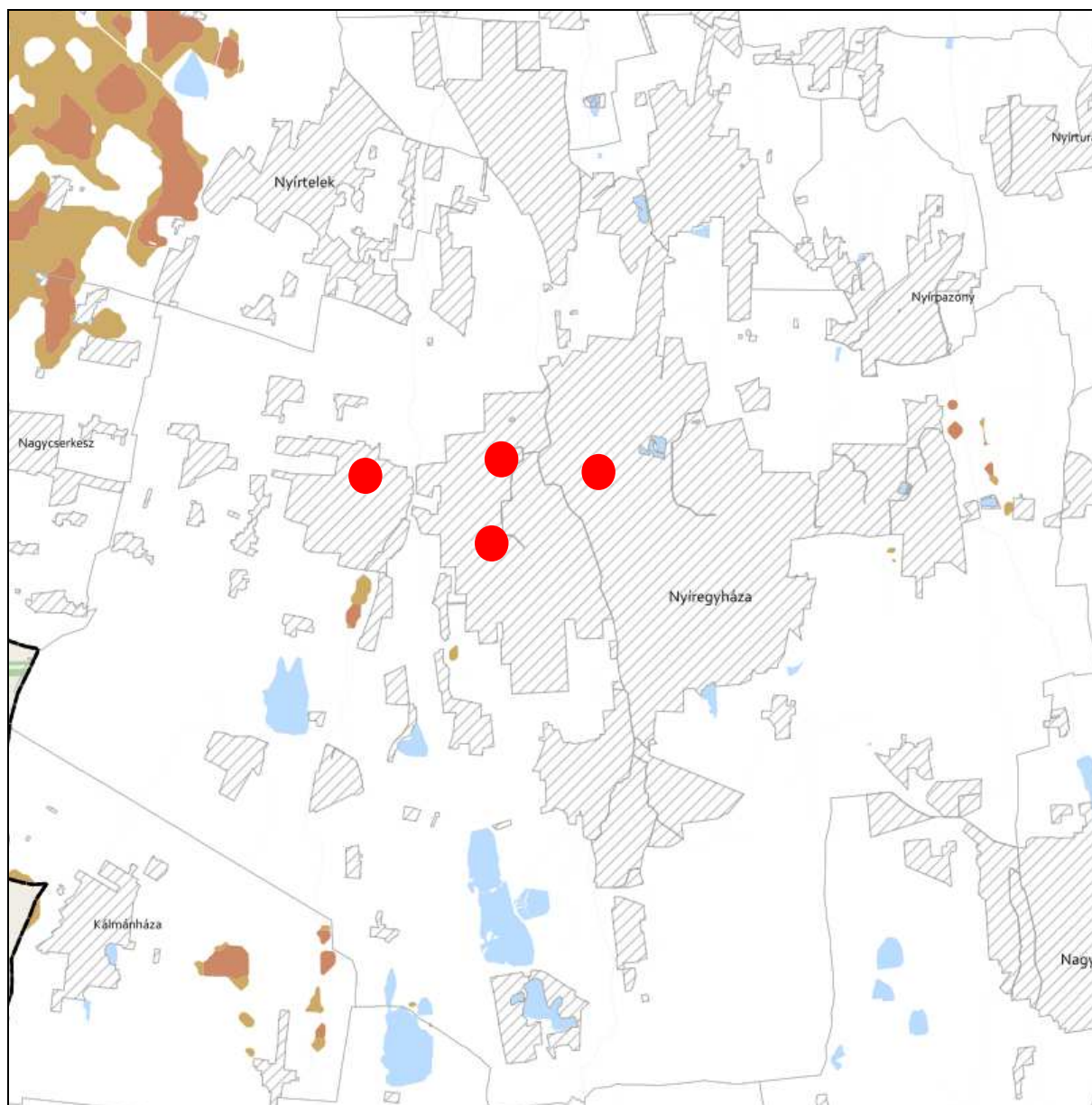
-  Települési terület
-  Vízfolyás, vízfelszín
-  Településhatár
-  Megyehatár
-  Országhatár

Tájékoztató elem

-  Védett természeti területek



**KIVÁLÓ ÉS JÓ TERMŐHELYI ADOTTSÁGÚ SZÁNTÓK ÖVEZETE 3.2. melléklet
az 5/2020. (VI. 26.) önkormányzati rendelethez**



JELMAGYARÁZAT

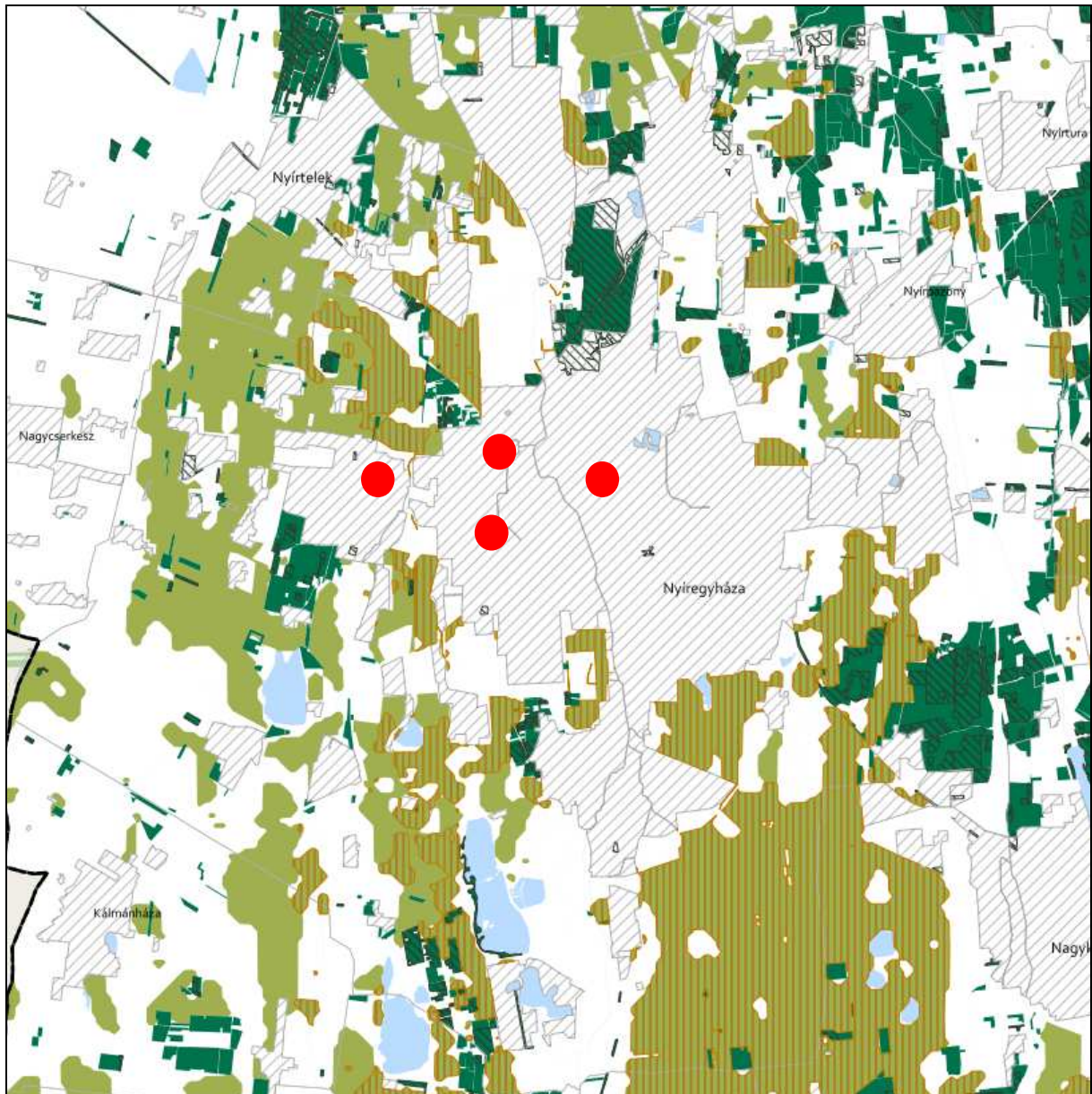
- Kiváló termőhelyi adottságú szántók övezete
- Jó termőhelyi adottságú szántók övezete

Alaptérkép elemei



- Települési terület
- Vízfolyás, vízfelszín
- Településhatár
- Megyehatár
- Országhatár





**ERDŐK ÖVEZETE ÉS ERDŐTELEPÍTÉSRE JAVASOLT TERÜLET ÖVEZETE 3.3. melléklet
az 5/2020. (VI. 26.) önkormányzati rendelethez**








Tájékoztató elem

-  Kiváló termőhelyi adottságú erdőterület
-  Elsődlegesen erdőtelepítésre javasolt terület

JELMAGYARÁZAT

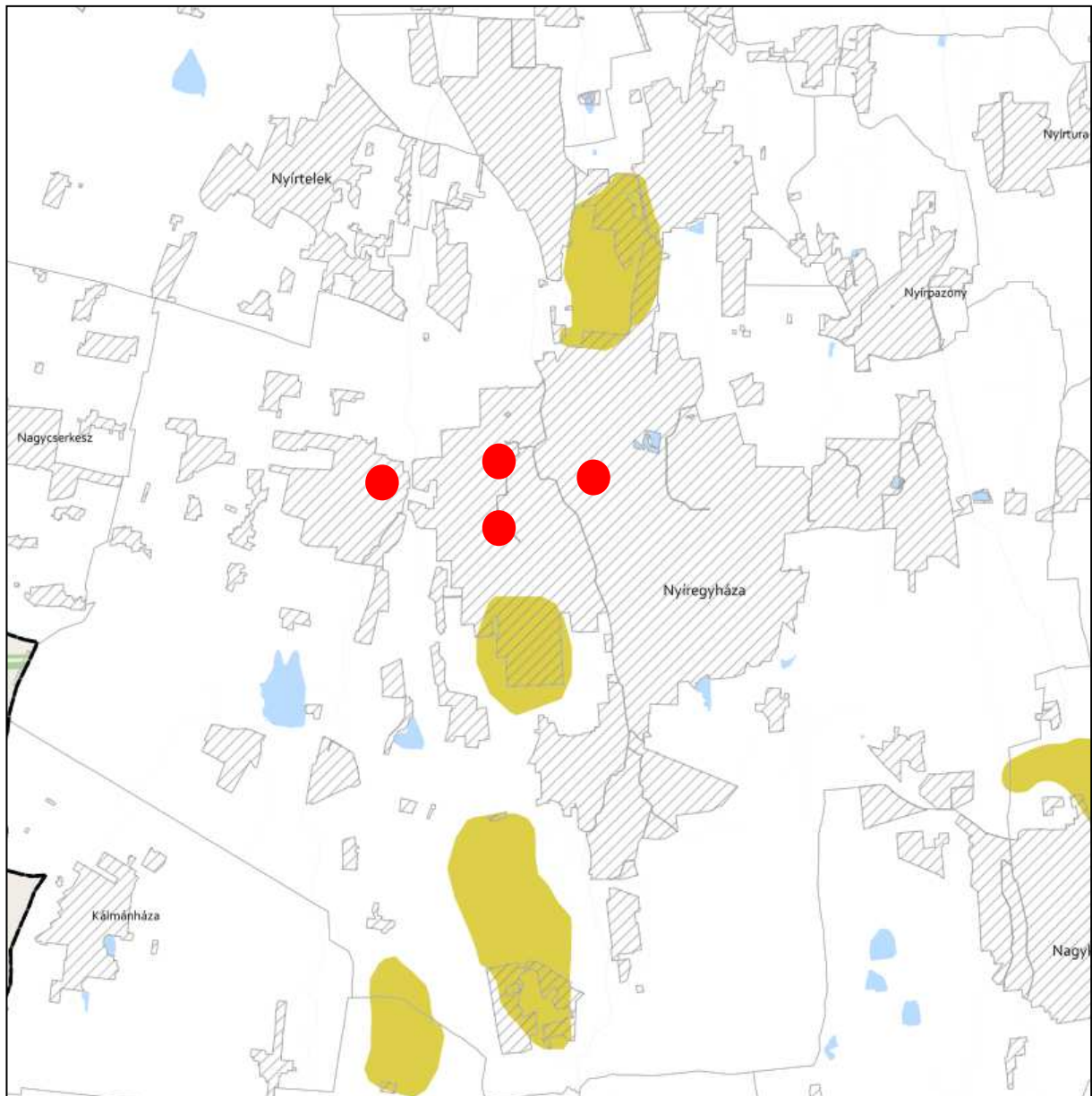
-  Erdők övezete
-  Erdőtelepítésre javasolt terület övezete

Alaptérkép elemei

-  Települési terület
-  Vízfolyás, vízfelszín
-  Településhatár
-  Megyehatár
-  Országhatár








TÁJKÉPVÉDELMI TERÜLET ÖVEZETE 3.4. melléklet az 5/2020. (VI. 26.) önkormányzati rendelethez



JELMAGYARÁZAT

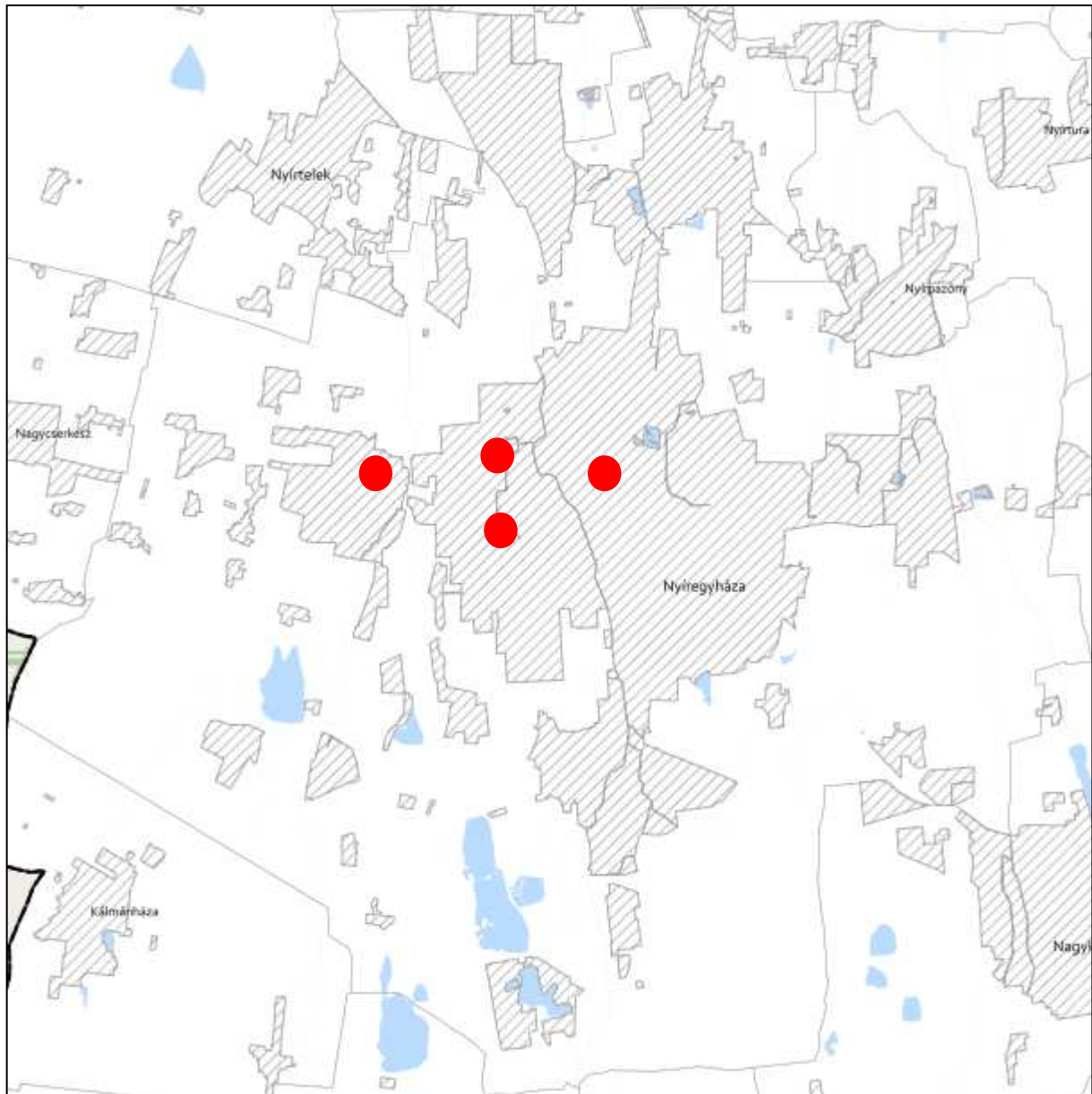
 Tájépvédelmi terület övezete

Alaptérkép elemei


-  Települési terület
-  Vízfolyás, vízfelszín
-  Településhatár
-  Megyehatár
-  Országhatár








**VILÁGÖRÖKSÉGI ÉS VILÁGÖRÖKSÉGI VÁROMÁNYOS TERÜLETEK ÖVEZETE 3.5. melléklet
az 5/2020. (VI. 26.) önkormányzati rendelethez**



JELMAGYARÁZAT

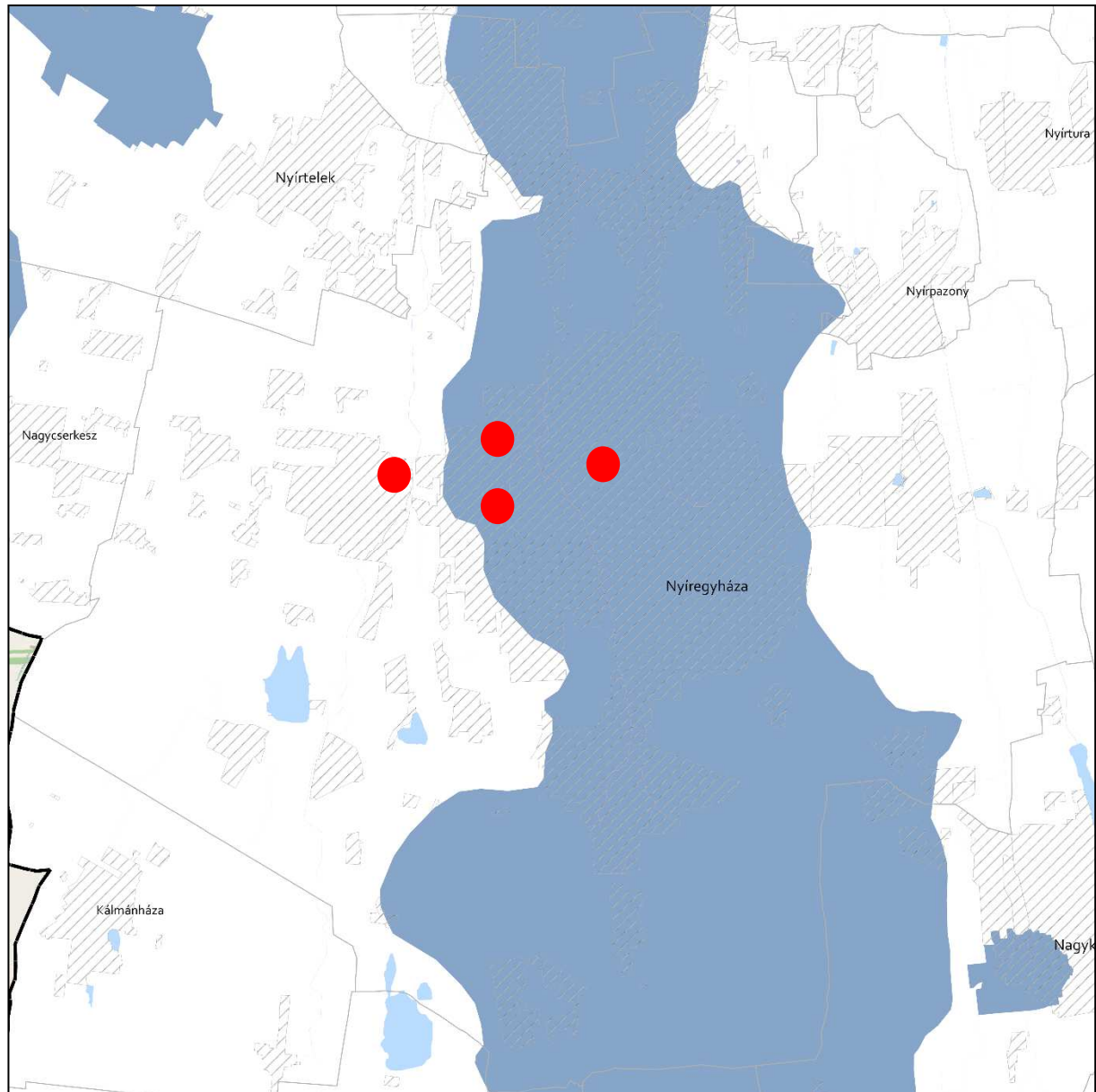
 Világörökségi várományos területek által érintett települések

Alaptérkép elemei

-  Települési terület
-  Vízfolyás, vízfelszín
-  Településhatár
-  Megyehatár
-  Országhatár



**VÍZMINŐSÉG-VÉDELMI TERÜLET ÖVEZETE 3.6. melléklet
az 5/2020. (VI. 26.) önkormányzati rendelethez**



JELMAGYARÁZAT

 Vízminőség-védelmi terület övezete

Alaptérkép elemei

 Települési terület

 Vízfolyás, vízfelszín

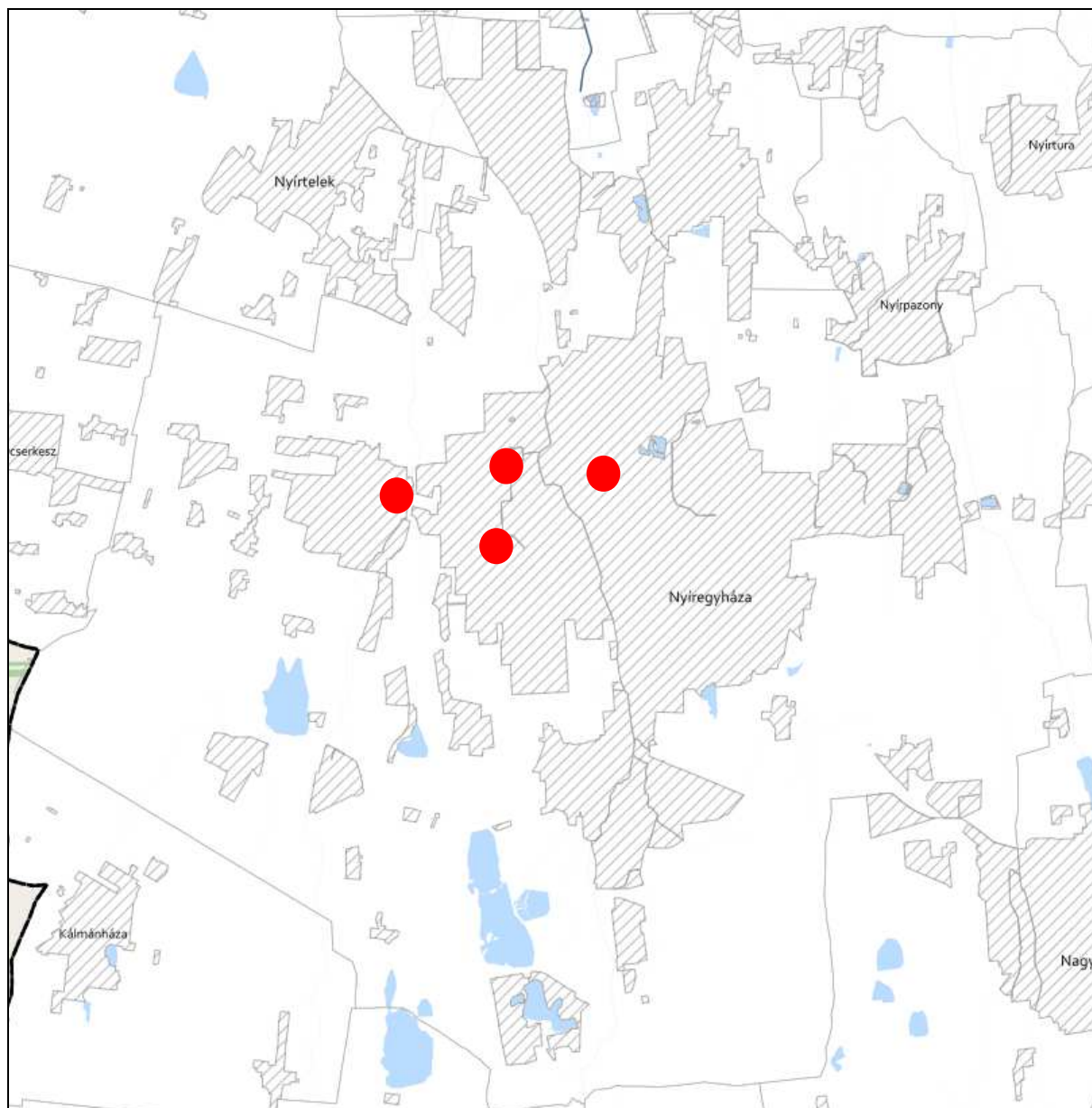
 Településhatár

 Megyehatár



 Országhatár








**NAGYVÍZI MEDER ÖVEZETE ÉS VTT-TÁROZÓK ÖVEZETE 3.7. melléklet
az 5/2020. (VI. 26.) önkormányzati rendelethez**



JELMAGYARÁZAT

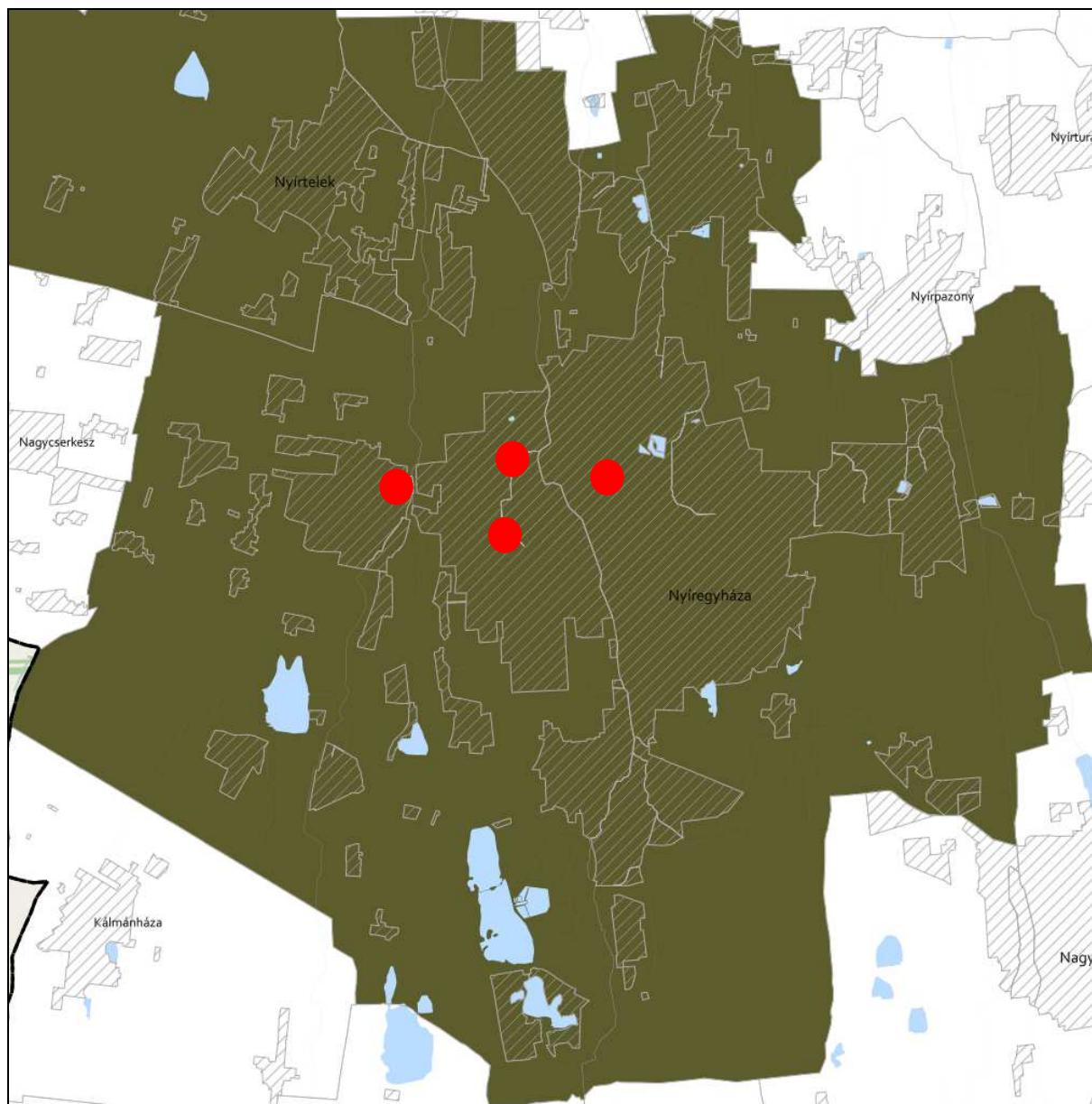
-  Nagyvízi meder övezete
-  VTT-tározók övezete

Alaptérkép elemei

-  Települési terület
-  Vízfolyás, vízfelszín
-  Településhatár
-  Megyehatár
-  Országhatár








**HONVÉDELMI ÉS KATONAI CÉLÚ TERÜLET ÖVEZETE 3.8. melléklet
az 5/2020. (VI. 26.) önkormányzati rendelethez**



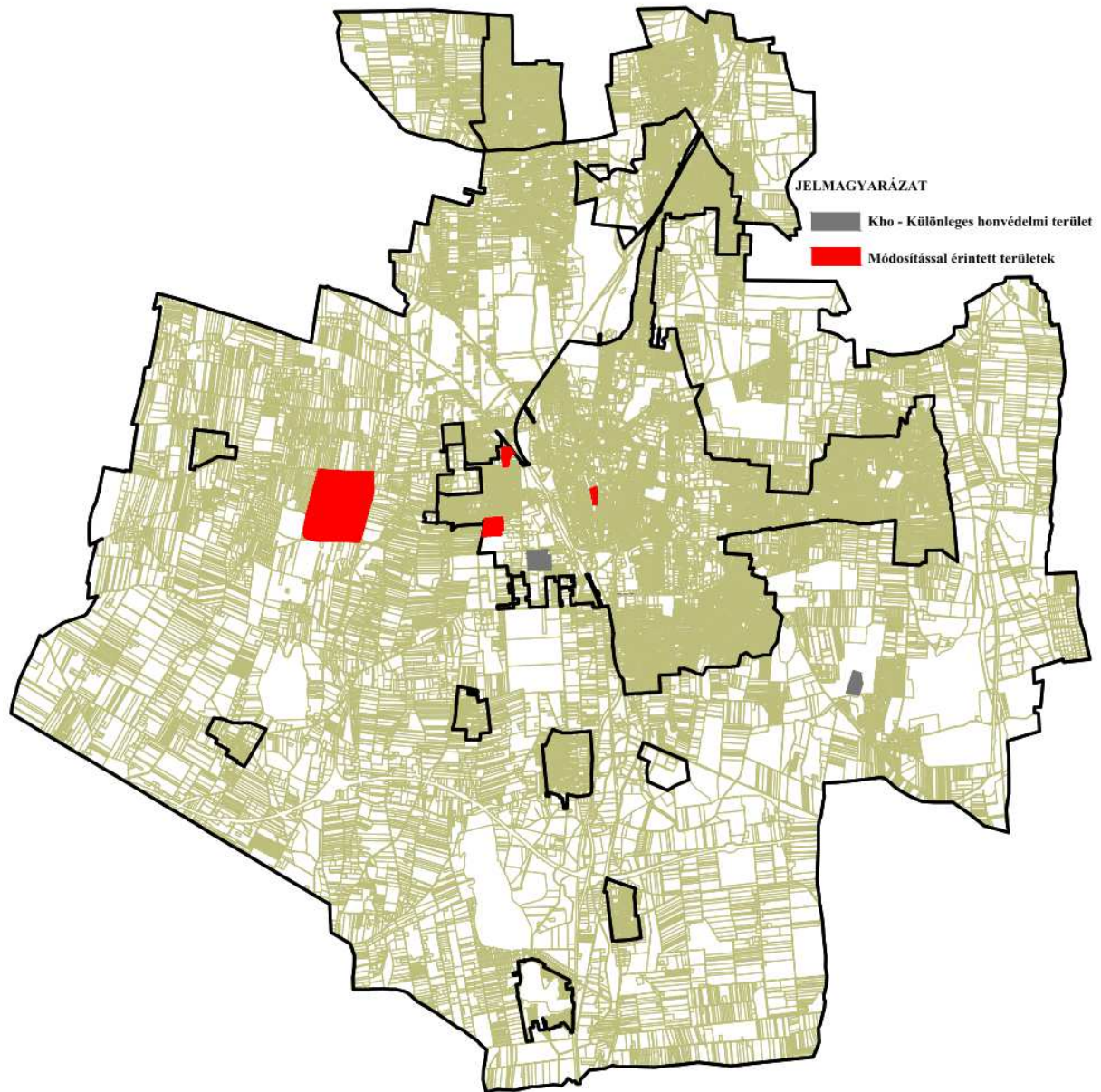
JELMAGYARÁZAT

 Honvédelmi és katonai célú terület övezete

Alaptérkép elemei

-  Települési terület
-  Vízfolyás, vízfelszín
-  Településhatár
-  Megyehatár
-  Országhatár

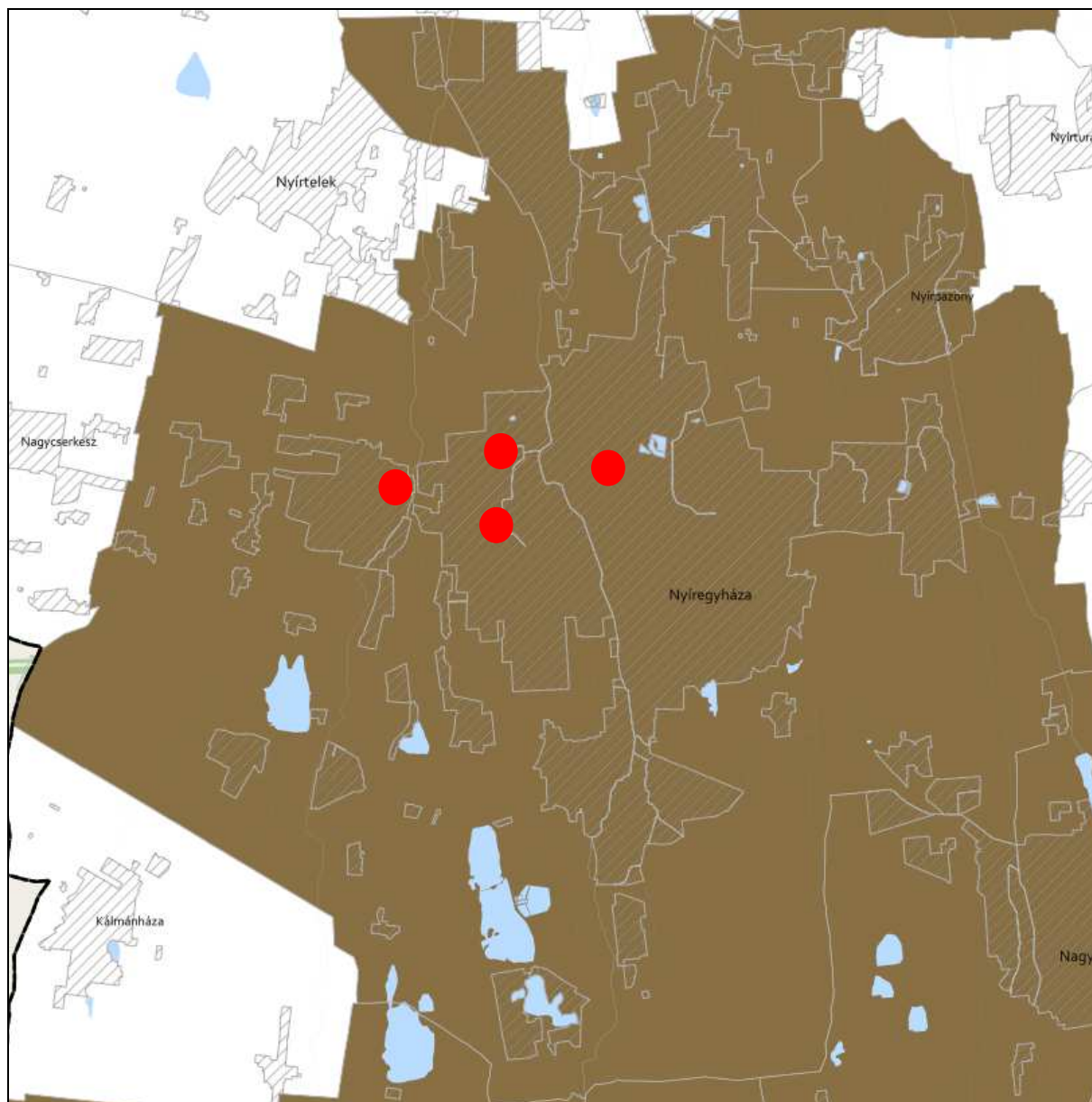
A településrendezési eszközökben elhatárolt honvédelmi és katonai területek:



Az adatszolgáltatási szakaszban történt adatszolgáltatás kérés során a Honvédelmi Minisztérium Hatósági Főosztályától kapott nyilatkozat szerint: „A tárgyi módosítás a honvédelem érdekeit nem sérti, a Magyar Honvédség nemzeti és szövetségi védelmi feladatai végrehajtása biztosított, ezért az abban foglaltakkal kapcsolatban külön észrevételt nem teszek”.








**ÁSVÁNYI NYERSANYAGVAGYON ÖVEZETE 3.9. melléklet
az 5/2020. (VI. 26.) önkormányzati rendelethez**



JELMAGYARÁZAT

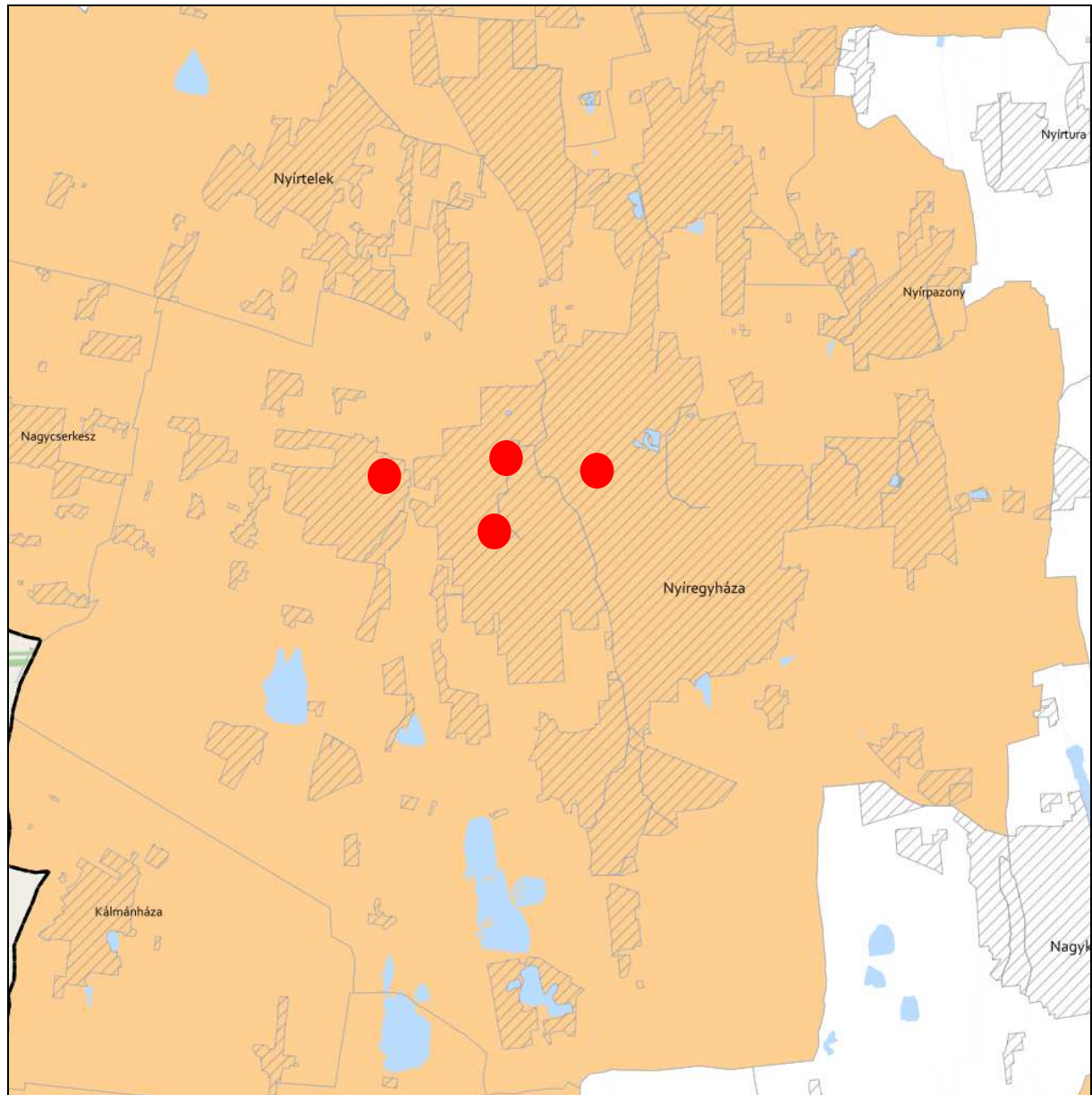
 Ásványi nyersanyagvagyon övezete

Alaptérkép elemei


-  Települési terület
-  Vízfolyás, vízfelszín
-  Településhatár
-  Megyehatár
-  Országhatár








TANYÁS TERÜLETEK ÖVEZETE 3.11. melléklet az 5/2020. (VI. 26.) önkormányzati rendelethez



JELMAGYARÁZAT

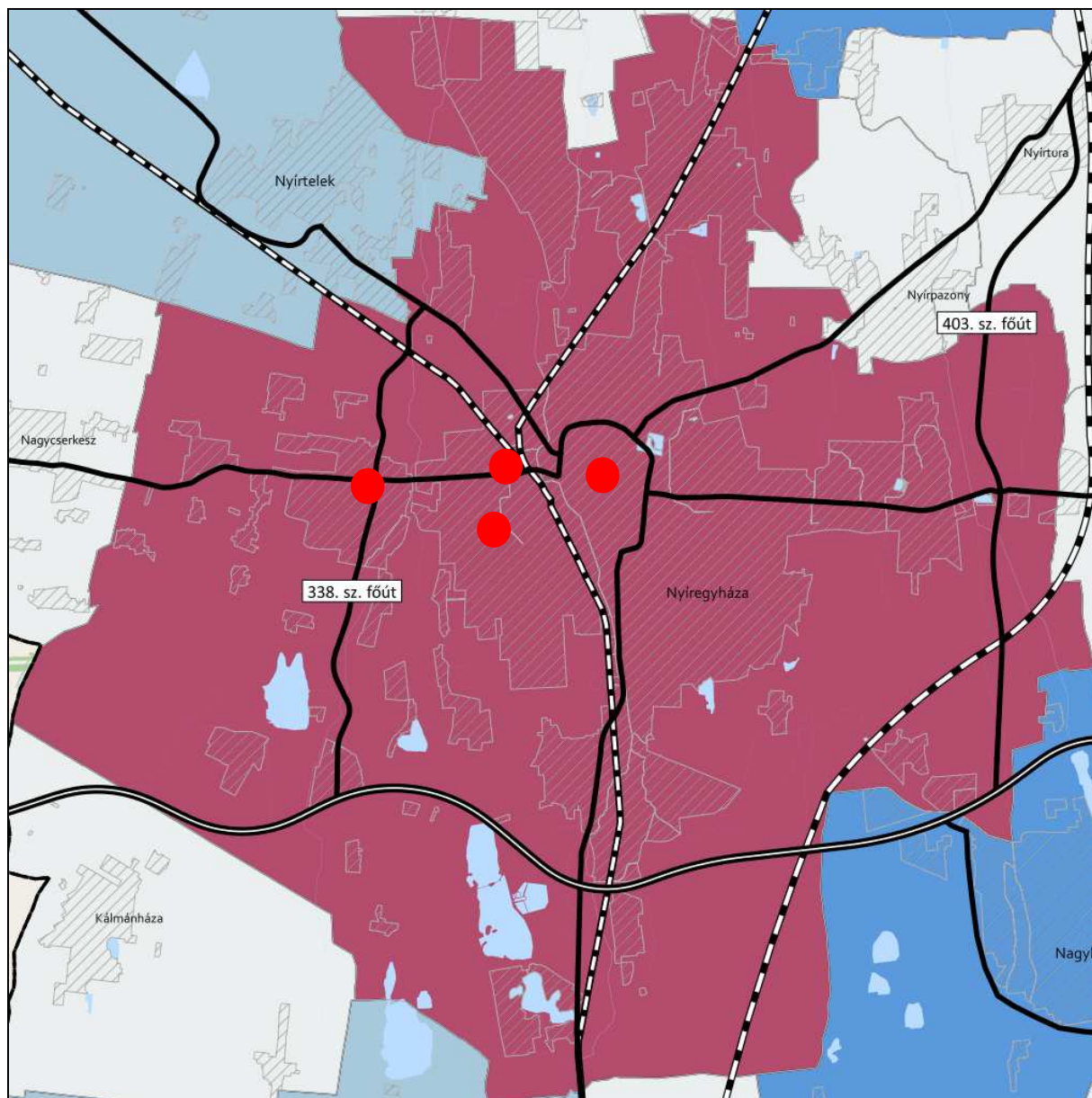
 Tanyás területek övezete

Alaptérkép elemei

-  Települési terület
-  Vízfolyás, vízfelszín
-  Településhatár
-  Megyehatár
-  Országhatár








**TÉRSZERVEZŐ VÁROSKÉPZÉSEK ÉS HAGYOMÁNYOSAN VIDÉKI TELEPÜLÉSEK ÖVEZETE 3.12. melléklet
az 5/2020. (VI. 26.) önkormányzati rendelethez**



JELMAGYARÁZAT

Térségi szerepkör

-  Regionális jelentőségű térszervező város
-  Térségi jelentőségű térszervező város
-  Járási jelentőségű térszervező város
-  Egyéb város
-  Hagyományosan vidéki település övezete

Tájékoztató elem

-  Nyírségi városgyűrű keleti íve

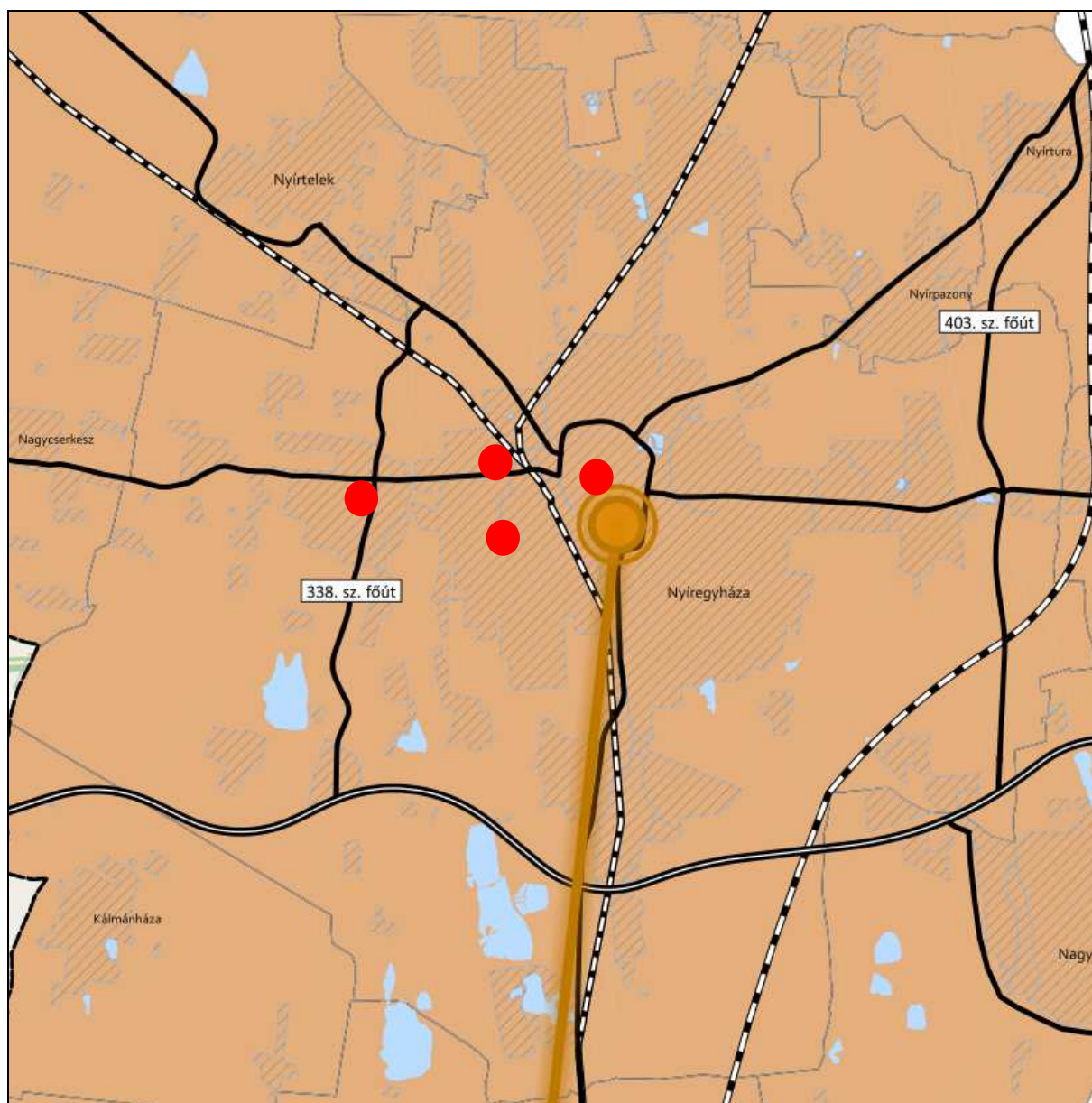
Alaptérkép elemei

-  Gyorsforgalmi út
-  Tervezett főút
-  Országos vasútvonal
-  Települési terület
-  Vízfolyás, vízfelület
-  Településhatár
-  Megyehatár
-  Országhatár

Ügyiratszám: FŐÉP/1462-12/2022.
GYHÁZA MJV POLGÁRMESTERI HIVATALA
4401 Nyíregyháza, Kossuth tér 1. Pf. 83.
Telefon: (42) 524-550 Fax: (42)310-647



**TÉRSÉGI EGYÜTTMŰKÖDÉSEK ÖVEZETE 3.13. melléklet
az 5/2020. (VI. 26.) önkormányzati rendelethez**



JELMAGYARÁZAT

Térségi együttműködések

- Debrecen-Nyíregyháza urbanizációs tengely
- Nyírségi-Szatmári-Beregi város csoport
- Nyírségi-Szatmári-Beregi város csoport hatásterülete
- Záhony-Kisvárdai térsége
- Aprófalvas térség
- Várospárok
- Szomszédváros

Tájékoztató elem

- Nyíregyháza-Debrecen meglévő együttműködés

Alaptérkép elemei

- Gyorsforgalmi út
- Tervezett főút
- Országos vasútvonal
- Települési terület
- Vízfolyás, vízfelület
- Településhatár
- Megyehatár
- Országhatár

iratszám: FŐÉP/1462-12/2022.

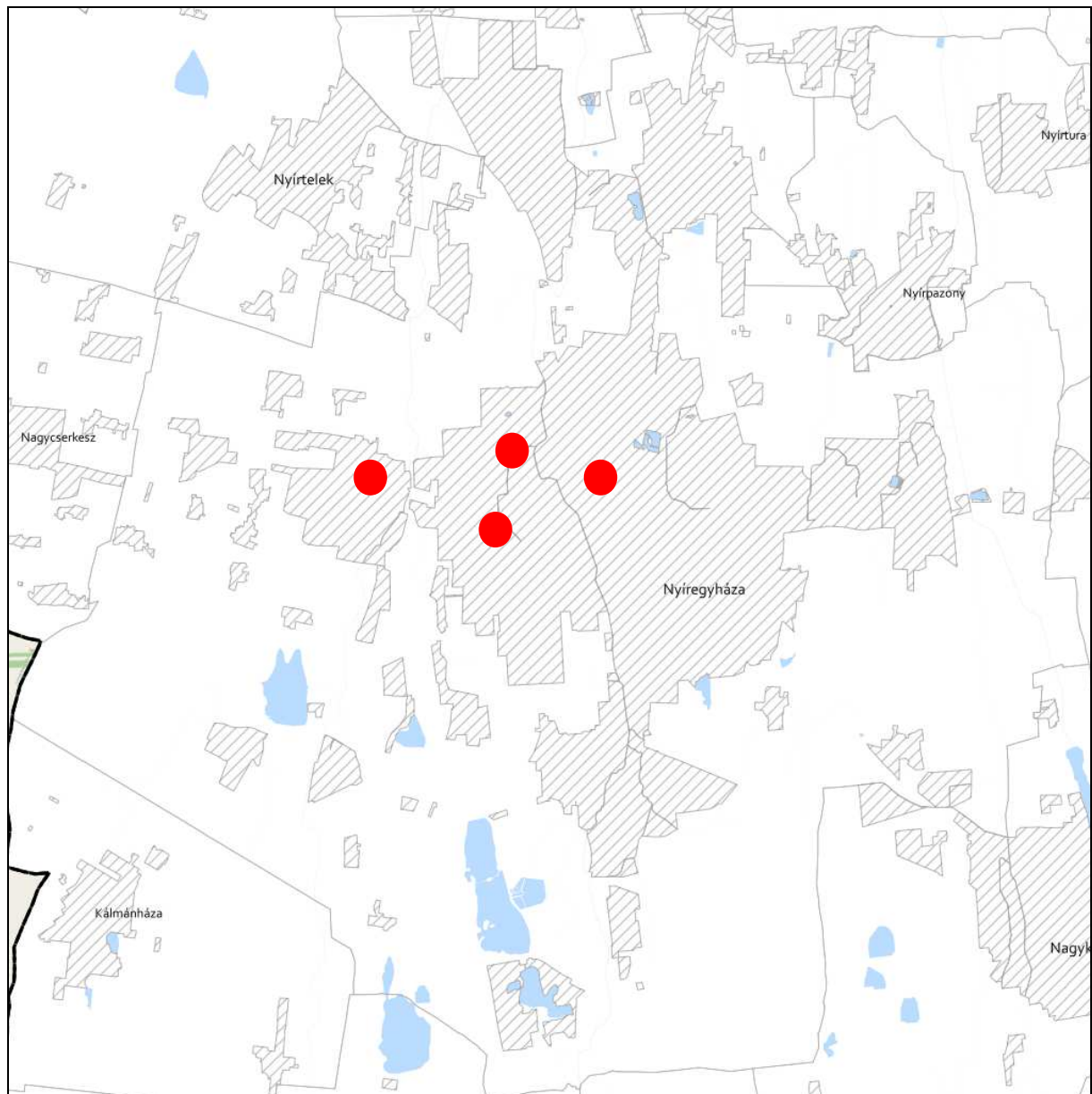
NYÍREGYHÁZA MJV POLGÁRMESTERI HIVATALA

4401 Nyíregyháza, Kossuth tér 1. Pf. 83.


Telefon: (42) 524-550 Fax: (42)310-647



**HATÁRON ÁTNYÚLÓ EGYÜTTMŰKÖDÉS ÖVEZETE 3.14. melléklet
az 5/2020. (VI. 26.) önkormányzati rendelethez**



JELMAGYARÁZAT

 Határon átnyúló együttműködés övezete

Tájékoztató elem

 Hármashatár térsége


Alaptérkép elemei

 Települési terület

 Vízfolyás, vízfelszín

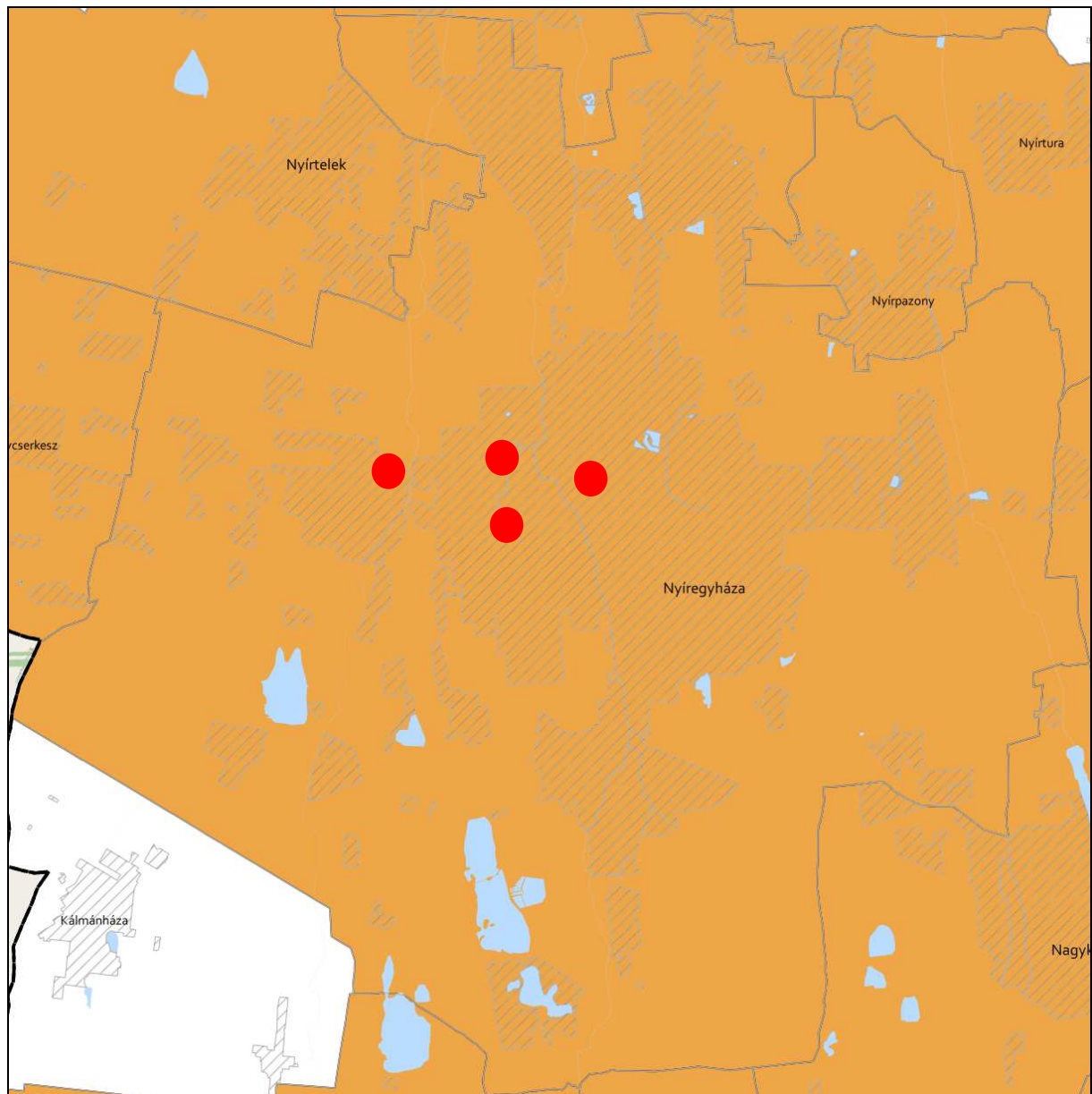
 Településhatár

 Megyehatár


 Országhatár



**GYÜMÖLCSTERMESTÉS TÉRSÉGI JELENTŐSÉGŰ ÖVEZETE 3.15. melléklet
az 5/2020. (VI. 26.) önkormányzati rendelethez**



JELMAGYARÁZAT

 Gyümölcsstermestés térségi jelentőségű övezete


Alaptérkép elemei

 Települési terület

 Vízfolyás, vízfelszín

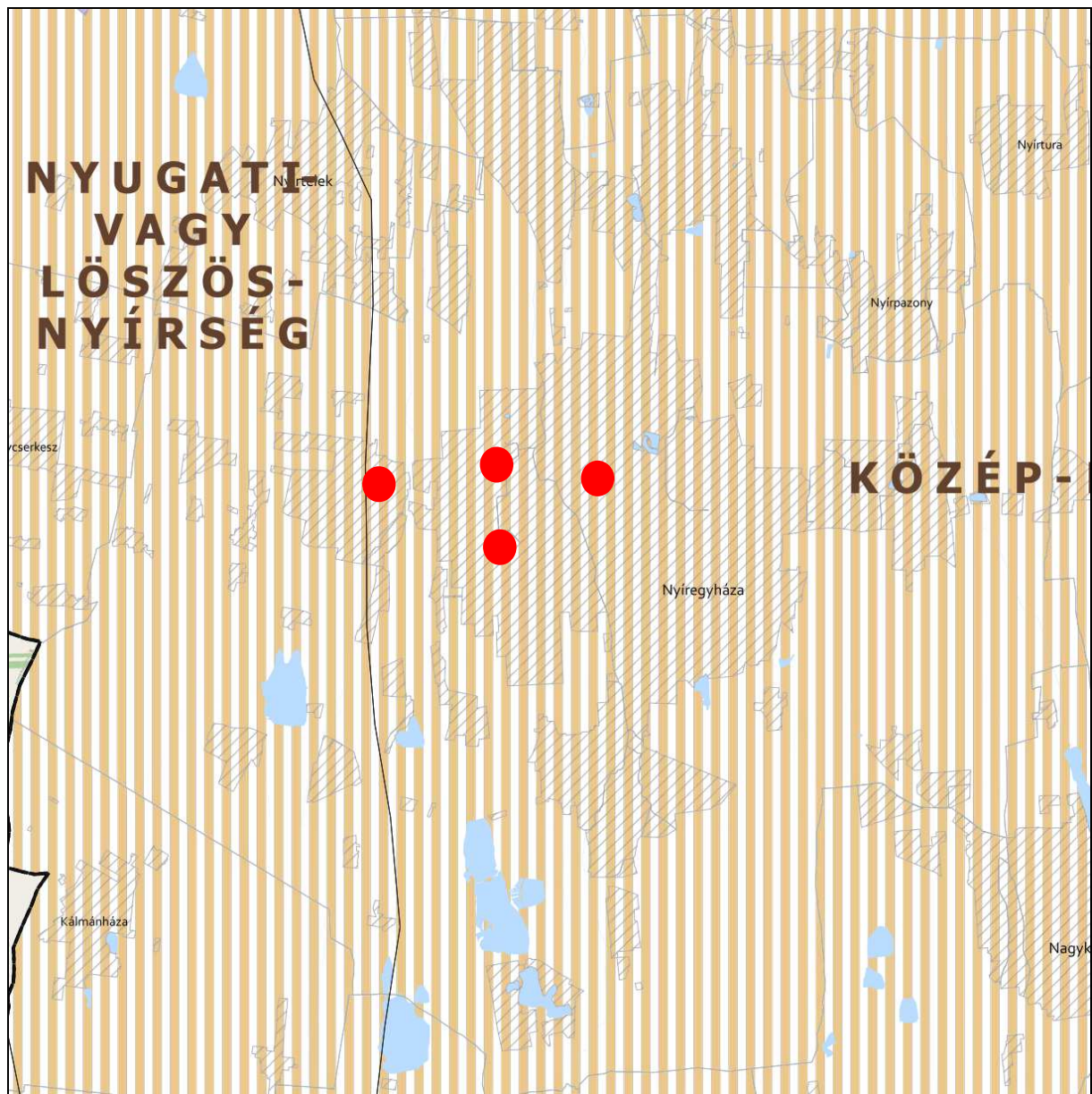
 Településhatár

 Megyehatár



 Országhatár





FELSŐ-TISZA MENTI KOMPLEX - ÉS NYÍRSÉGI VEGYES TÁJGAZDÁLKODÁSI ÉS TURISZTIKAI ÖVEZETEK
3.16. melléklet az 5/2020. (VI. 26.) önkormányzati rendelethez








JELMAGYARÁZAT

-  Felső-Tisza menti komplex tájgazdálkodási és turisztikai övezet
-  Nyírségi vegyes tájgazdálkodási és turisztikai övezet

Tájékoztató elem

-  Felső-Tisza menti komplex tájgazdálkodási és turisztikai övezet megyehatáron kívüli kapcsolódásai
-  Megyét érintő kistájak

Alaptérkép elemei

-  Települési terület
-  Vízfolyás, vízfelszín
-  Településhatár
-  Megyehatár
-  Országhatár



16. vízminőség-védelmi terület övezete		
követelmény:	9/2019 (VI. 14.) 5.§ (1) A vízminőség-védelmi terület övezetében keletkezett szennyvíz övezetből történő kivezetéséről és az övezeten kívül keletkezett szennyvizek övezetbe történő bevezetéséről, illetve a szennyvíz övezeten belüli kezelésének feltételeiről a megye területrendezési tervében rendelkezni kell.	
a követelmény teljesítése: A település közigazgatási területén az államigazgatási szervek előzetes adatszolgáltatásának figyelembe vételével lehatárolt vízminőség-védelmi terület övezet	területe az OTrT -ben (A)	13218,50ha
	területe a hatályos településszerkezeti tervben	13218,50 ha
	területének csökkenése/növekedése a tervezett módosítással	0 ha
	területe a tervezett módosítás után (B)	13218,50 ha
követelmény:	9/2019 (VI. 14.) 5.§ (2) A vízminőség-védelmi terület övezetébe tartozó települések településrendezési eszközeinek készítése során ki kell jelölni a vízvédellel érintett területeket. A kijelölt vízvédellel érintett területekre vonatkozó egyedi szabályokat a helyi építési szabályzatban kell megállapítani.	
a követelmény teljesítése:	A hatályos településrendezési eszközeink már tartalmazzák, a módosítás során nem történt új vízvédellel érintett terület kijelölése.	
követelmény:	9/2019 (VI. 14.) 5.§ (3) A vízminőség-védelmi terület övezetében bányászati tevékenység folytatása a bányászati szempontból kivett helyekre vonatkozó előírások alkalmazásával engedélyezhető.	
a követelmény teljesítése:	Jelen módosítás során új vagy meglévő bányászati tevékenység folytatására alkalmas terület nem került tervezésre.	



SZABOLCS-SZATMÁR-BEREG MEGYEI
KORMÁNYHIVATAL

Ügyiratszám: SZ/4ÁF/00155-27/2022.

Hiv. szám: FŐÉP/1462-12/2022

Ügyintézőjük: Kukucska Zsolt

Melléklet: 1. sz.: beérkezett vélemények
és azok kiértékelése, jegyzőkönyv.

Dr. KOVÁCS FERENC
polgármester
POLGÁRMESTERI HIVATAL

NYÍREGYHÁZA

Kossuth tér 1.
4401

Tárgy: Nyíregyháza Megyei Jogú Város településszerkezeti terv és leírás, valamint helyi építési szabályzat és szabályozási terv módosítása „Módosítások III.-2022. 4 terület”

- módosítás:** A Széchenyi utca- Ér utca- Kiss Ernő utca- Benczúr tér által határolt területen a Benczúr téri 6176/3 hrsz.-ú ingatlan (Jósa András Múzeum) magába foglaló övezet.
- módosítás:** A Szikla utca- Kerék utca- 28630 hrsz.-ú csatorna- Tiszavasvári út által határolt tömbben a Szikla utca mentén található 28617, 28618, 28619, 28620 és 28622 hrsz.-ú ingatlanok.
- módosítás:** Legyező utca- 6878 hrsz.-ú csatorna- Szittyá utca- Szirom utca által határolt területen a Szittyá utca menti 6877/7 hrsz.-ú ingatlant érintően.
- módosítás:** A Tiszavasvári út- Nyugati elkerülő út –Tervezett I. rendű közlekedési célú közterület által határolt terület

Nyíregyháza MJV Polgármesteri döntése és Magyarország Kormányának határozata által kiemelt jelentőségű fejlesztési területekké nyilvánított területeken, fejlesztések megvalósítása.

Tervező: Nyíregyháza MJV Polgármesteri Hivatala Főépítész Osztály
Tervdokumentáció keltezése: 2022. október hó

Egyszerűsített eljárás – záró szakmai vélemény.

Tisztelt Polgármester Úr!

A tárgyi ügy 4. pontját Magyarország Kormánya a *LEGO Manufacturing Kft. Nyíregyháza Nyugati iparterületén megvalósuló új beruházásával összefüggő közigazgatási hatósági ügyek kiemelt jelentőségű ügyé nyilvánításáról és az eljáró hatóságok kijelöléséről szóló 155/2013. (V.24.) számú határozata* valamint 1-3 pontját Nyíregyháza MJV polgármestere- konkrét beruházás megvalósítás érdekében - a 60/2022. (IV.28.) számú határozata szerint kiemelt fejlesztési területen történő beruházássá nyilvánította.

A fejlesztések megvalósítása érdekében Nyíregyháza MJV településszerkezeti tervét és leírását, valamint helyi építési szabályzatát és szabályozási tervét módosítani szükséges. A településtervek tartalmáról, elkészítésének és elfogadásának rendjéről, valamint egyes településrendezési sajátos jogintézményekről szóló 419/2021. (VII.15.) Korm. rendelet (továbbiakban: Rendelet) 68. § (1) bekezdés aa) és ba) pontja alapján - a módosítások egyeztetése az Önkormányzat kérésének megfelelően - egyszerűsített eljárás keretében történik.

A tárgyi módosítás

- a Rendelet – 2022. június 30. napján hatályos állapot szerinti – VI. fejezet egyeztetési és elfogadási eljárási szabályai alapján, továbbá

- az országos településrendezési és építési követelményekről szóló 253/1997. (XII. 20.) Korm. rendelet (a továbbiakban: OTÉK) 2012. augusztus 6-án hatályos településrendezési követelményeinek, valamint jelmagyarázatának figyelembevételével történik, ezért a jogszabályi hivatkozások is erre a jogi állapotról vonatkoznak.

Állami Főépítész Iroda

4400 Nyíregyháza, Hősök tere 5. 4401 Nyíregyháza, Pf.: 199. Telefon: 42/795-691 Fax: 42/599-309
KRID: 528363978 E-mail: allami.foepitesz@szabolcs.gov.hu Honlap: http://www.kormanyhivatal.hu

I. A 2022. november 15-én történt tárgyalásos eljárásról és az ügyszobára beérkezett írásos véleményekben jogszabályi alapon nyugvó, kifogást emelő vélemény nem volt.

II. TERÜLETRENDEZÉSI TERVEKKEK VALÓ ÖSSZHANG

A jelenleg figyelembe veendő magasabb szintű területrendezési terv a 2018. évi CXXXIX. törvénnyel jóváhagyott Magyarország és egyes kiemelt térségeinek területrendezési tervéről (MoTrT) készített, valamint az 5/2020.(VI.26.) önkormányzati rendelettel jóváhagyott Szabolcs-Szatmár-Bereg Megyei Területrendezési terv (MTrT).

A területrendezési terv és a településrendezési terv összhangját vizsgálni és igazolni kell, melynek során az MoTrT tv. átmeneti rendelkezéseit is figyelembe kell venni.

A tárgyi módosításhoz kapcsolódóan a tárgyalásos eljárásban résztvevő SZSZBM Megyei Főépítész az ÁLT/8-24/2022. iktatószámú levelében nyilatkozatot adott, mely szerint a tervezett módosítás az MTrT és az ahhoz kapcsolódó ajánlások figyelembe vételével készült.

III. A településrendezési eszközök tárgyi módosítását – az egyeztető tárgyalás eredménye alapján –

nem kifogásolom az alábbiak figyelembe vételével:

1. módosítási pont:

- A Jósza András Múzeum megközelítésére az Ér utca felől a 6174 hrsz.-ú ingatlanon tervezett út szabályozási szélességét a tervlapon fel kell tüntetni.
- A BFKH a rendelkezésre álló természetes gyógytényezőkről vezetett törzskönyvi nyilvántartás alapján megállapította, hogy az 1. számú módosítási terület, mintegy 500 méterre található a Nyíregyháza B-433 OKK számú gyógyvizes kúttól. A törzskönyvi dokumentációban fellelhető védelembeli vizsgálat alapján a kút vízbázisa természetes védelemmel rendelkezik, a mélységbeli védőidomoknak nincs felszíni metszete, azonban a vízbázisok, a távlati vízbázisok, valamint az ivóvízellátást szolgáló vízellátási művek védelméről szóló 123/1997. (VII.18.) Korm. rendelet szerint a gyógyvizes kutak belső védőterületét, védőidomát a város településrendezési eszközeinek készítése során figyelembe kell venni.
- A tervezett V_k (központi vegyes zóna) övezetben a megengedett legnagyobb beépítettség (100%) mértékét nem támogatom, kérem a beépítési százalék 80%-ban történő meghatározását. Hiv.: OTÉK 25.§ (1) A beépítésre szánt területek építési használatának megengedett felső határa táblázata szerint Vegyes központi terület esetén a megengedett legnagyobb beépítettség(%) a település legnagyobb mértékű lakóterületi beépítettségénél legfeljebb 25 %-kal megnövelt érték.

Felhívom a továbbiakban a szíves figyelmét arra, hogy:

- A záró szakmai vélemény 6 hónapig érvényes.
- A településtervezési terv elfogadása az egyeztetést követően történik, önkormányzati határozat vagy rendelet formájában. Hiv.: Rendelet 59.§ (1) d)
- **A jóváhagyott tervek feltöltésének kötelezettsége:**
 - A polgármester
 - a) a fejlesztési tervet és a kézikönyvet legkésőbb a közzététele napján, és
 - b) a rendezési tervet és a településképi rendeletet legkésőbb a hatálybalépése napján feltölti az E-TÉR felületre.

Nyíregyháza, 2022. november 15.

Tisztelettel,

Román István főispán
nevében és megbízásából:

Kótai Csaba
Állami Főépítész



Kapják:

1. Címzett (hivatali kapunk keresztül)
2. Irattár