




Ügyiratszám: FŐÉP/11-24/2022.
Ügyintéző: Kukucska Zsolt/Telekfiné Bódi Mária

ELŐTERJESZTÉS


a Közgyűléshez

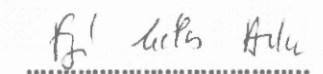
Nyíregyháza 19/2005. (V.5.) önkormányzati rendelettel jóváhagyott helyi építési szabályzatának módosításáról és egységes szerkezetű szövegének megállapításáról szóló 21/2007. (VI. 12.) önkormányzati rendelet módosításának jóváhagyására
(MÓDOSÍTÁSOK II./2021. – 3-ból 1 visszamaradt terület tárgyalásos eljárásban,
MÓDOSÍTÁSOK XI./2021. – 1 terület tárgyalásos eljárásban,
MÓDOSÍTÁSOK XII./2021. – 3 terület állami főépítési eljárásban)


.....
Dr. Kovács Ferenc
Polgármester


.....
Kovács Rita
városi főépítész

törvényességi véleményezést végző
személyek aláírása:


.....
Dr. Szemán Sándor
címzetes főjegyző


.....
Faragóné Széles Andrea
Jegyzői kabinet vezetője

Véleményező bizottságok:

- Városstratégiai és Környezetvédelmi Bizottság
- Jogi, Ügyrendi és Etikai Bizottság

Tisztelt Közgyűlés!

Nyíregyháza MJV Közgyűlésének Városstratégiai és Környezetvédelmi Bizottsága átruházott hatáskörében döntött a város 117/2005. (V.4.) sz. közgyűlési határozattal megállapított településszerkezeti tervének, valamint a 21/2007. (VI.12.) önkormányzati rendelettel jóváhagyott helyi építési szabályzatának és szabályozási tervének módosításáról több területre vonatkoztatva. A módosítási javaslatok jellegükből adódóan többféle eljárástípusba lettek besorolva, az eljárásokat a településfejlesztési koncepcióról, az integrált településfejlesztési stratégiáról és a településrendezési eszközökről, valamint egyes településrendezési sajátos jogintézményekről szóló 314/2012. (XI.8.) Korm. rendelet (továbbiakban: Korm. rendelet) alapján lefolytattuk.

Módosítások II./2021. – 3-ból 1 visszamaradt terület

A módosító eljárás 2021. márciusában indult el FŐÉP/390/2021. ügyiratszámom **3 beavatkozási ponton**. Nyíregyháza Megyei Jogú Város Polgármestere közgyűlési hatáskörében eljárva elfogadta a 13/2021. (II.1.) sz. határozatával a Korm. rendelet 32. § (6) c) pontja alapján az önkormányzat által kiemelt fejlesztési területté nyilvánítható 3 területet, így a módosítás **tárgyalásos eljárás keretein belül** lefolytathatóvá vált.

Az előzetes tájékoztatási szakasz a 3 területre lezajlott, lakossági fórumot elektronikus úton tartottunk. Nyíregyháza Polgármestere átruházott hatáskörében a beérkezett vélemények, észrevételek ismeretében **27/2021. (VI.03.)** sz. határozatában nem tartotta szükségesnek a környezeti vizsgálat elkészíttetését. A partnerségi egyeztetés lezajlott, a Városstratégiai és Környezetvédelmi Bizottság hatáskörében eljárva a Polgármester **24/2021. (V.20.)** sz. határozatában elfogadta a beérkezett véleményeket.

Az eljárás véleményezési szakaszában a szakhatóságok által beérkezett vélemények miatt a 2. beavatkozási pont (Déli Ipari Park) akkor elhalasztásra került. A dokumentáció 1. (Sirályrét) és 3. beavatkozási pontjára (Déli ipari parki Nyugati út) vonatkozó módosítást Nyíregyháza MJV Közgyűlése a **145/2021. (IX.30.)** sz. határozatával és a **25/2021. (X.1.)** rendeletével jóváhagyta.

A Déli Ipari Park bővítéséhez új mezőgazdasági területek bevonására és a rajta lévő **ökológiai hálózati elemek** erre alkalmas csereterületre történő áthelyezésére volt szükség. A Hortobágyi Nemzeti Park Igazgatósága (továbbiakban: Igazgatóság) az egyeztetések alapján az érintett ökológiai hálózat területeinek levételét csereterületekkel történő visszapótlás esetén támogathatónak tartotta. Az Igazgatóság szakmai támogatásával megjelölt csereterületekre történő ökológiai hálózati elemek áthelyezéséhez az Agárminisztérium TMF/91-3/2022. iktatószámú nyilatkozatában hozzájárult. Így a tervezett szabályozási terven az ipari park bővítésére szolgáló területekről az ökológiai hálózat törölhetővé vált, a módosító eljárás folytatható volt.

Mindezek ismeretében a Déli ipari park területére vonatkozó módosítási tervezet a 2022. március 16-i egyeztető tárgyalást követően **Állami Főépítész Úr záró szakmai véleményét megadta**. A FETIVIZIG által kért kisebb észrevételek javításával a **módosításokat nem kifogásolta**. (Lásd 4. sz. melléklet!)



Módosítások XI./2021. – 1 terület

2021. őszére a Déli ipari park fejlesztésénél befektetői egyeztetések következtében - a 2021. év tavaszán tervezett fentebbi bővítésnél - nagyobb terület bevonása vált szükségessé. Magyarország Kormánya a **631/2021. (XI.16.) sz. Korm. rendeletével** módosította az egyes gazdaságfejlesztési célú és munkahelyteremtő beruházásokkal összefüggő közigazgatási hatósági ügyek nemzetgazdasági szempontból kiemelt jelentőségű üggyé nyilvánításáról, valamint egyes nemzetgazdasági szempontból kiemelt jelentőségű üggyé nyilvánításról szóló kormányrendelet módosításáról szóló 141/2018. (VII. 27.) Korm. rendeletet, ami alapján a Nyíregyházi Ipari Park bővítése kiemelt fejlesztési területté vált, így a rendezési terv módosító eljárás az **tárgyalásos eljárás** szabályai szerint lefolytatható volt.

Az ipari parkban az újabb módosító eljárás 2021 novemberében FŐÉP/2665/2021. ügyiratszámom indult. A 218/2009. (X. 6.) Korm. rendelet alapján az adatszolgáltatás kérés megtörtént. A 2/2005. (I. 11.) Korm. rendeletben meghatározott környezeti vizsgálat szükségességéről a jogszabályban meghatározott szervek véleményét megkértük. A megkérdezett környezet védelméért felelős szakigazgatási szervek **nem tartották szükségesnek** a környezeti vizsgálat elkészíttetését. Nyíregyháza MJV Közgyűlésének Városstratégiai és Környezetvédelmi Bizottsága (továbbiakban: Bizottság) **116/2021. (XII.14.) sz. határozatában nem tartotta szükségesnek** a környezeti vizsgálat elkészíttetését.

A lakossági fórum és a partnerségi véleményezés meghirdetésre került a 2021. november 26-án megjelenő Nyíregyházi naplóban és az önkormányzat honlapján, a véleményezési dokumentációt közzétettük a honlapon. A partnerségi véleményezésre beérkezett véleményeket kiértékeljük, a válaszadók a módosítást támogathatónak tartották. Az elektronikus úton lefolytatott lakossági fórumra lakossági észrevétel, vélemény nem érkezett. A Bizottság **117/2021. (XII.14.) sz. határozatában elfogadta a beérkezett partnerségi véleményeket.**

2021. december 21-én **Állami Főépítész Úr szakhatósági egyeztető tárgyalást** kezdeményezett. Az egyeztető tárgyaláson elhangzottak alapján a Módosítások II./2021. eljárás területét és ezen módosító eljárás területét is érintő ökológiai hálózat csereterületre történő áthelyezése megoldásáig kérésünkre az Állami Főépítész **a módosító eljárást felfüggesztette.**

2022. február 10-én az ökológiai hálózati elemek csereterületekre történő áthelyezéséhez az Agárminisztérium TMF/91-3/2022. iktatószámú nyilatkozatában hozzájárult. A módosító eljárás felfüggesztésének visszavonása után mindezek ismeretében **Állami Főépítész Úr záró szakmai véleményét megadta, a módosításokat nem kifogásolta. (Lásd 5. sz. melléklet!)**

Módosítások XII./2021. – 3 terület

A módosító eljárás **3 beavatkozási pontra** vonatkozóan indult 2021. decemberében FŐÉP/2844/2021. ügyiratszámom **állami főépítési eljárás** keretében. A 218/2009. (X. 6.) Korm. rendelet alapján az adatszolgáltatás kérés megtörtént. A 2/2005. (I. 11.) Korm. rendeletben meghatározott környezeti vizsgálat szükségességéről a jogszabályban meghatározott szervek véleményét megkértük. A megkérdezett környezet védelméért felelős szakigazgatási szervek **nem tartották szükségesnek** a környezeti vizsgálat elkészíttetését, Nyíregyháza MJV Városstratégiai és Környezetvédelmi Bizottság a beérkezett vélemények ismeretében **11/2022. (I.25.) sz. határozatában nem tartotta szükségesnek** a környezeti vizsgálat elkészíttetését.

A veszélyhelyzet ideje alatt a helyi önkormányzat a partnerségi egyeztetést **elektronikus úton** is lefolytathatja, és a munkaközi tájékoztatás lakossági fóruma elektronikus úton is történhet. A partnerségi véleményezés meghirdetésre került a Nyíregyházi naplóban és az önkormányzat honlapján, a véleményezési dokumentációt közzétettük a honlapon. A véleményezés lezajlott 2022.01.14-01.31 között.

A partnerségi véleményezésre beérkezett véleményeket kiértékeljük, a válaszadók a módosítást támogathatónak tartották. Az elektronikus úton lefolytatott lakossági fórumra lakossági észrevétel, vélemény nem érkezett. A Városstratégiai és Környezetvédelmi Bizottság hatáskörében eljárva **24/2022. (II.22.) sz. határozatában elfogadta a beérkezett partnerségi véleményeket.**

Mindezek ismeretében 2022. március 3-án **Állami Főépítész Úr záró szakmai véleményét megadta, a módosításokat nem kifogásolta. (Lásd 6. sz. melléklet!)**


A fentebb részletezett 3 db eljárás módosítási javaslatai szükségessé teszik a **településszerkezeti terv** módosítását is, ez **határozattal jóváhagyandó** munkarész. (Lásd 1. sz. melléklet!) A **Helyi Építési Szabályzat (HÉSZ)** szöveges része is módosul. A **szabályozási tervlapok** a módosítási területekre vonatkozóan változnak, ezeket a rajzi munkarészeket a véleményezési dokumentációval az előterjesztéshez mellékeljük. (Lásd 7.-9. sz. melléklet!) A különböző fejezetek csak a módosuló rajzi részeket tartalmazzák, egységes szerkezetben az elfogadást követően kerülnek dokumentálásra. A szabályozási tervlapok változásai **rendelettel jóváhagyandó munkarészek.** (Lásd 2. és 3. sz. melléklet!)


Tájékoztatásul közöljük, hogy a Korm. rendelet 43.§-a alapján a településrendezési eszközök a tárgyalásos eljárás és az állami főépítési eljárás esetén az elfogadást követő napon lépnek hatályba.

Kérem T. Közgyűlést, hogy az előterjesztést megtárgyalva a Korm. rendelet 43.§ alapján és a KGY rendeletben elfogadott Partnerségi Egyeztetés Szabályzat alapján **a mellékelt határozat tervezet és rendelet tervezet jóváhagyásával döntését meghozni szíveskedjen.**

Nyíregyháza, 2022. április 13.

Tisztelettel:


Kovács Rita
városi főépítész



Határozat-tervezet

**Nyíregyháza Megyei Jogú Város
Közigyűlésének
...../2022. (IV.28.) számú
határozata**

**Nyíregyháza Megyei Jogú Város településszerkezeti terve és a szerkezeti terv leírás
módosításának jóváhagyására**

A közgyűlés

az Épített környezet alakításáról és védelméről szóló többször módosított 1997. évi LXXVIII. törvény 9/B § (2) bekezdés a) pontjában kapott felhatalmazás alapján

- a 145/2021. (IX.30.) számú határozattal módosított és kiegészített településszerkezeti tervi leírást az alábbiak szerint módosítja:

- a Nyíregyháza MJV Polgármesteri Hivatalának Főépítész Osztálya által

Módosítások II./2021. – 3-ból 1 visszamaradt terület tárgyalásos eljárásban

lefolytatott rendezési tervi módosításait figyelembe véve a város közigazgatási területére elfogadott településszerkezeti tervének módosítását a mellékelt településszerkezeti terv szerint **jóváhagyja.**

Nyíregyháza, 2022. április

Dr. Kovács Ferenc
polgármester

Dr. Szemán Sándor
címzetes főjegyző

Erről értesülnek:

- 1.) a Közigyűlés tagjai
- 2.) a címzetes főjegyző és a polgármesteri hivatal belső szervezeti egységeinek vezetői

A 117/2005. (V.4) sz. határozattal elfogadott Nyíregyháza Megyei Jogú Város Önkormányzatának Településszerkezeti tervének és a szerkezeti terv leírás módosításának jóváhagyásáról szóló/2022. (IV.28.) számú önkormányzati határozat melléklete

1.

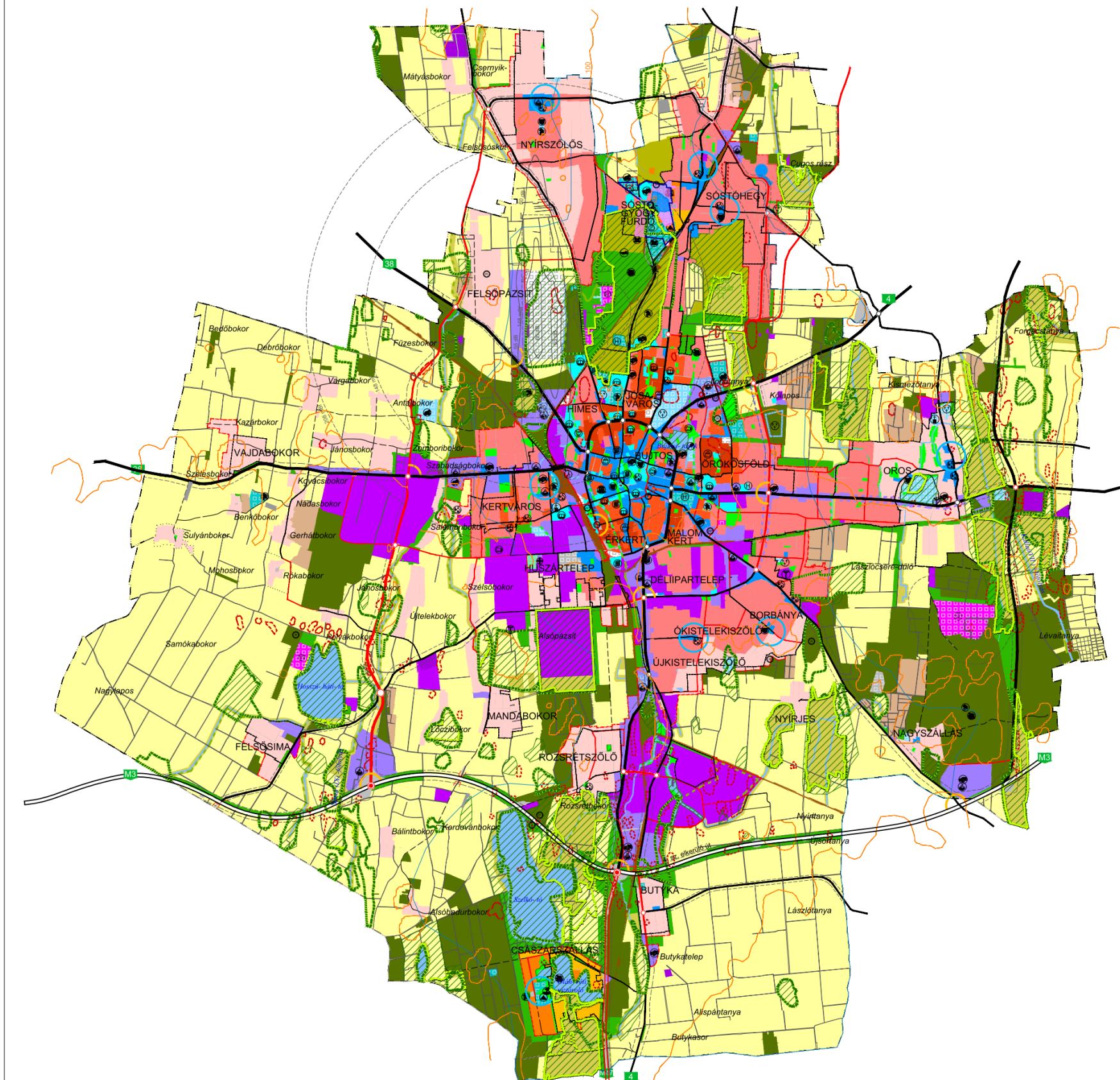
A leírás kiegészül a IV/A fejezettel:

*„IV/A fejezet
A Biológiai aktivitás érték változása*

<i>Ssz.</i>	<i>A</i>	<i>B</i>	<i>C</i>
1.	<i>a 145/2021. (IX.30.) önkormányzati módosítással végrehajtott terület-felhasználási változások során (hektár területi mértékegységre számított)</i>	<i>létre jött és rögzített biológiai aktivitásérték változás többlet értéke</i>	+353,76
2.	<i>A/2022. (...) számú önkormányzati módosító határozattal végrehajtott terület-felhasználási változások során (hektár területi mértékegységre számított)</i>	<i>a biológiai aktivitásérték módosítás előtti kiinduló érték</i>	-126,241
3.		<i>a biológiai aktivitásérték módosítás utáni záró érték</i>	+27,266
4.		<i>létre jött és rögzítendő biológiai aktivitásérték változás értéke</i>	+307,243

”

NYÍREGYHÁZA MJV
117/2005. (V.4.) sz. KGY határozattal jóváhagyott
TELEPÜLÉSSZERKEZETI TERV LAPJA
M = 1 : 85 000



Területfelhasználás		Közműveseltség		
Kód	Jel	százalék	százalék	
1.1	Ln	1,5	Teljes	Nagyvárosias lakóterület
1.2	Lk	1,2	Teljes	Kisvárosias lakóterület
1.3	Lke	0,35	Teljes	Kertvárosias lakóterület
1.4	Lf	0,2	Részleges	Falusias lakóterület
2.1	Vt	0,9	Teljes	Településközponti vegyes terület
2.2	Vk	1,1	Teljes	Központi vegyes terület
3.1	Gk	0,6	Teljes	Kereskedelmi-, szolgáltató gazdasági terület
3.2	Gip	0,5	Teljes	Zavaró hatású ipari gazdasági terület
3.3	Ge	0,5	Teljes	Egyéb ipari gazdasági terület
4.1	Üü	0,3	Teljes	Üdülőtáras üdülőterület
4.2	Üh	0,15	Teljes	Hévígház üdülőterület
5.1	Kke	0,6	Teljes	Különleges kereskedelmi célú terület
5.2.1	Ki	0,6	Teljes	Különleges intézményi terület >=10% beépítettséggel
5.2.2	Ki0	0,05	Teljes	Különleges intézményi terület <10% beépítettséggel
5.4	Kho	0,2	Részleges	Különleges honvédelmi terület
5.5	Kh	0,01	Részleges	Különleges hulladék elhelyezésére szolgáló terület
5.6	Kk	0,15	Részleges	Különleges városüzemeltetési célokat szolgáló kertészeti terület
5.7	Kk0	0,25	Teljes	Különleges közlekedési terület
6.1.0	K0A			Általános közlekedési terület
6.2.0	K0V			Vasúti közlekedési terület
7.0	Z			Zöldterület
8.1.0	Ee			Egészségügyi- turisztikai célú erdő
8.2.0	Ev			Védelmi célú erdő
8.3.0	Eg			Gazdasági célú erdő
9.1.0	Mk			Mezőgazdasági kertés terület
9.2.0	Má			Mezőgazdasági általános terület
9.3.0	Mko			Mezőgazdasági korlátozott használatú terület
10	Vg			Vízgazdálkodási terület
5.8.	K-En			Megülülő energiaforrás hasznosításának céljára szolgáló terület

	Kereskedelmi- szolgáltató sáv		Közpark jellegű zóldsáv
	Erdő jellegű zóldsáv		Tartalék temető

Művi értékvédelem		Régészeti terület		Helyi védetségű telek szerkezet
Táj és természetvédelem		Natura 2000 terület		Ex lege védett terület határa
		Természeti terület határa		Ökológiai hálózat
		Helyi jelentőségű védett ill. védelemre javasolt természeti terület határa		

Környezetvédelem		Bányatelek területe		Védőtávolságok
		Jelentősebb vízfolyás		Rekultiválendő terület

Közlekedés		Meglévő Tervezett		Autópálya
				Országos főút
				Országos mellékút, települési főút
				Gyűjtőút
				Külterületi út
				Távlati vasúti nyomvonal
				Szintbeni csomópont
				Különszintű csomópont
				Híd
				Jelentősebb közhasználatú parkolóhely
				Autóbusz- pályaudvar
				Vasúti pályaudvar
				Vasútmegálló
				Repülőtér
				Útpajzs

Közművek, híradás		Kommunális szeméthulladék-lerakó és kezelőhely		Távfűtőmű
		Villamos állomás		Szennyvíztisztító
		Szennyvíztisztító		Híradástechnikai torony

Intézmények		Igazgatási központ		Oktatási központ- főiskola
		Művelődési központ		Egyházi központ
		Kórház		Kereskedelmi (bevásárló) központ
		Piac		Vásárváros
		Kiránduló központ		Turisztikai alközpont
		Arborétum, botanikus kert		Vadászpark
		Lovaspark		Sportközpont
		Szabadidőközpont		Strand
		Termálközpont		Vidámpark
		Élménypark		Kemping
		Szálloda		Temető
		Kegyeleti park		Kilátó
		Egészségügyi központ		

Egyéb tervi elemek		Településhatár		Belterületi határ
		Tervezett belterületi határ		Városkapu
		Városrész- központ		Szintvonal
		Gyógyhely		Gyógyhely védőterülete
		Hidrogeológiai védőzóna		Településképvédelmi terület határa
		Közmű elhelyezésére szolgáló terület		

A/2021. (.....) sz. határozattal módosítva és kiegészítve.
 A terv az állami alapadatok felhasználásával készült.
Nyíregyháza Megyei Jogú Város Polgármesteri Hivatala
Főépítési Osztály
 Településtervezés:
Labbáncz András TT-15-0378 Végh József TT/15-0124
 2021. november

2. sz. melléklet a FŐÉP/11-24/2022. számú előterjesztéshez

TÁJÉKOZTATÓ AZ ELŐZETES HATÁSVIZSGÁLAT EREDMÉNYÉRŐL

Rendelet-tervezet címe:	<p align="center">Nyíregyháza 19/2005. (V.5.) önkormányzati rendelettel jóváhagyott helyi építési szabályzatának módosításáról és egységes szerkezetű szövegének megállapításáról szóló 21/2007. (VI. 12.) önkormányzati rendelet módosításának jóváhagyására</p> <p align="center">(MÓDOSÍTÁSOK II./2021. – 3-ból 1 visszamaradt terület tárgyalásos eljárásban, MÓDOSÍTÁSOK XI./2021. – 1 terület tárgyalásos eljárásban, MÓDOSÍTÁSOK XII./2021. – 3 terület állami főépítési eljárásban)</p>			
Rendelet-tervezet valamennyi jelentős hatása, különösen				
Társadalmi, gazdasági hatás:	Költségvetési hatás:	Környezeti, egészségügyi következmények:	Adminisztratív terheket befolyásoló hatás:	Egyéb hatás:
A módosításokat követően az önkormányzat, az állam vagy a tulajdonos elvégezheti a tervezett fejlesztést.	Önkormányzatra gyakorolt hatása nincs	Nincs	Nincs	Nincs
A rendelet megalkotása szükséges, mert:			A módosítások során a beruházók megvalósíthatják a tervezett fejlesztéseket.	
A rendelet megalkotásának elmaradása esetén várható következmények:			A városfejlesztési vagy magán fejlesztési elképzelések nem teljesíthetők.	
A rendelet alkalmazásához szükséges feltételek:				
Személyi: Rendelkezésre áll.	Szervezeti: Adott.	Tárgyi: Adott	Pénzügyi: Adott.	

R E N D E L E T - T E R V E Z E T

**NYÍREGYHÁZA MEGYEI JOGÚ VÁROS
KÖZGYŰLÉSÉNEK**

**...../2022. (.....) önkormányzati
rendelete**

Nyíregyháza 19/2005. (V.5.) önkormányzati rendelettel jóváhagyott helyi építési szabályzatának módosításáról és egységes szerkezetű szövegének megállapításáról szóló 21/2007. (VI. 12.)

önkormányzati rendelet módosításának jóváhagyására

(MÓDOSÍTÁSOK II./2021. – 3-ból 1 visszamaradt terület tárgyalásos eljárásban,

MÓDOSÍTÁSOK XI./2021. – 1 terület tárgyalásos eljárásban,

MÓDOSÍTÁSOK XII./2021. – 3 terület állami főépítési eljárásban)

Nyíregyháza Megyei Jogú Város Önkormányzatának Közgyűlése

az Épített környezet alakításáról és védelméről szóló 1997. évi LXXVIII. törvény 9/B. § (2) bekezdés b) pontjában, a 62. § (6) bekezdés 6.) pontjában kapott felhatalmazás alapján, Magyarország helyi önkormányzatairól szóló 2011. évi CLXXXIX. törvény 13. § (1) bekezdésében, az épített környezet alakításáról és védelméről szóló 1997. évi LXXVIII. törvény 6. § (1) bekezdésében meghatározott feladatkörében eljárva, a településfejlesztési koncepcióról, az integrált településfejlesztési stratégiáról és a településrendezési eszközökről, valamint egyes településrendezési sajátos jogintézményekről szóló 314/2012. (XI. 8.) Korm. rendelet (a továbbiakban: Korm. rendelet) 41. § (2), 42. § (4) bekezdésében és 9. mellékletében biztosított véleményezési jogkörében eljáró

Szabolcs-Szatmár-Bereg Megyei Kormányhivatal Állami Főépítésze

Szabolcs-Szatmár-Bereg Megyei Kormányhivatal Környezetvédelmi és Természetvédelmi Főosztály

Hortobágyi Nemzeti Park Igazgatóság

Felső-Tisza-vidéki Vízügyi Igazgatóság

Országos Vízügyi Főigazgatóság

Szabolcs-Szatmár-Bereg Megyei Katasztrófavédelmi Igazgatóság

Szabolcs- Szatmár- Bereg Megyei Kormányhivatal Népegészségügyi Főosztály Közegészségügyi Osztály

Budapest Főváros Kormányhivatala Országos Közúti és Hajózási Hatósági Főosztály Gyorsforgalmi Útügyi Osztály

Innovációs és Technológiai Minisztérium Közlekedési Hatóság Vasúti Hatósági Főosztály

Innovációs és Technológiai Minisztérium Közlekedési Hatóság Hajózási Hatósági Főosztály

Innovációs és Technológiai Minisztérium Közlekedési Hatóság Léginavigációs és Repülőtéri Hatósági Főosztály

Honvédelmi Minisztérium Állami Légügyi Főosztály

Szabolcs-Szatmár-Bereg Megyei Kormányhivatal Közlekedési, Műszaki, Engedélyezési és Fogyasztóvédelmi Főosztály Útügyi Osztály

Szabolcs-Szatmár-Bereg Megyei Kormányhivatal Építésügyi és Örökségvédelmi Főosztály Építésügyi, Építésfelügyeleti és Örökségvédelmi Osztály

Szabolcs-Szatmár-Bereg Megyei Kormányhivatal Földhivatali Főosztály Földügyi Igazgatási Osztály
Hajdú-Bihar Megyei Kormányhivatal Agrárügyi Főosztály Erdőfelügyeleti Osztály
Nemzeti Földügyi Központ
Honvédelmi Minisztérium Hatósági Főosztály
Szabolcs-Szatmár-Bereg Megyei Rendőr-főkapitányság Rendészeti Igazgatóság
Közlekedésrendészeti Osztály
Borsod-Abaúj-Zemplén Megyei Kormányhivatal Hatósági Főosztály Bányászati Osztály
Nemzeti Média- és Hírközlési Hatóság Hivatala
Országos Atomenergia Hivatal Nukleáris Biztonsági Igazgatósága
Budapest Főváros Kormányhivatala Népegészségügyi Főosztály Közegészségügyi Osztály 1.
Szabolcs-Szatmár-Bereg Megyei Önkormányzati Hivatal Megyei Főépítésze

a Korm. rendelet 40.§ (6) bekezdésre figyelemmel a Szabolcs-Szatmár-Bereg Megyei Kormányhivatal Állami Főépítésze záró szakmai véleményének megadásával,

Nyíregyháza Megyei Jogú Város Városstratégiai és Környezetvédelmi Bizottsága, valamint Nyíregyháza Megyei Jogú Város Jogi, Ügyrendi és Etikai Bizottsága véleményének kikérésével a következőket rendeli el:

I. Módosító rendelkezések

1.§. Nyíregyháza 19/2005. (V. 5.) KGY rendelettel jóváhagyott helyi építési szabályzatának módosításáról és egységes szerkezetű szövegének megállapításáról szóló 21/2007. (V1.12) önkormányzati rendelet (a továbbiakban: Ör) 36. § (9) c) pontja helyére az alábbi rendelkezések lépnek:

„c) Gazdasági zónákra vonatkozó általános előírások (Ge)

- 1. A gazdasági zónában jelentős mértékű zavaró hatású, és különlegesen veszélyes (tűz-, robbanás, fertőzés-), bűzös, vagy nagy zajjal járó gazdasági tevékenységet szolgáló építmények elhelyezése nem engedélyezhető.*
- 2. Telken belül az épületeket úgy kell elhelyezni, hogy azok gépkocsi közlekedésre alkalmas, megfelelő szélességű és teherbírású úttal körbejárhatók legyenek.*
- 3. A zóna telkeinek telken belüli kötelező zöldfelületű területeit az építető a használatbavételig köteles fákkal és cserjékkel, kertészeti kiviteli terv szerint megvalósítani.*
- 4. A technológiailag szükséges ettől magasabb építmények az illetékes szakhatóságok és a tervtanács véleménye figyelembe vételével az illeszkedés és a tájképvédelem szempontjait figyelembe véve legfeljebb 50 m magasságig engedélyezhető.”*

2.§. Az Ör. 1. számú mellékletét képző szabályozási tervlapok módosítását jelen rendelet 1. mellékletében lévő tárgyalásos eljárás szerinti visszamaradt 1 beavatkozási pontra jóváhagyja.

3.§. Az Ör. 1. számú mellékletét képző szabályozási tervlapok módosítását jelen rendelet 2. mellékletében lévő tárgyalásos eljárás szerinti 1 beavatkozási pontra jóváhagyja.

4.§. Az Ör. 1. számú mellékletét képző szabályozási tervlapok módosítását jelen rendelet 3. mellékletében lévő állami főépítési eljárás szerinti 3 beavatkozási pontra jóváhagyja.

II. Záró rendelkezések

5. §.(1) Ez a rendelet a kihirdetést követő napon lép hatályba és a következő napon hatályát veszíti. Rendelkezéseit a hatálybalépést követően induló ügyekben alkalmazni kell.

(2)A hatálybalépést megelőzően érkezett és jogerősen még el nem bírált ügyekben jelen rendelet akkor alkalmazható, ha a rendelet a kérelem tárgyára vonatkozóan kedvezőbb előírásokat tartalmaz.

Nyíregyháza, 2022.

Dr. Kovács Ferenc
polgármester

Dr. Szemán Sándor
címetes főjegyző

Nyíregyháza 19/2005. (V.5.) önkormányzati rendelettel jóváhagyott helyi építési szabályzatának módosításáról és egységes szerkezetű szövegének megállapításáról szóló 21/2007. (VI. 12.) önkormányzati rendelet módosításának

i n d o k o l á s a

Általános indokolás

A rendelet módosítását az indokolta, hogy a módosított szabályozás révén a vállalkozásfejlesztés, az infrastruktúra-fejlesztés megindulhat a beavatkozási területeken, a lakossági érdekek is érvényesülnek.

Részletes indokolás

1. §-hoz

A Gazdasági zónákra vonatkozóan, ha technológiailag szükséges, az előírt építménymagasságtól magasabb építmények legfeljebb 50 m magasságig engedélyezhetővé válnak a Helyi építési szabályzat (továbbiakban: HÉSZ!) szövegének kiegészítésével.

2. §-hoz

A módosítások a HÉSZ mellékletét képező szabályozási tervlapokban történnek ezen rendelet 1. mellékletében szereplő visszamaradt 1 beavatkozási pontra tárgyalásos eljárás szabályai szerint.

3. §-hoz

A módosítások a HÉSZ mellékletét képező szabályozási tervlapokban történnek ezen rendelet 2. mellékletében szereplő 1 területen a tárgyalásos eljárás szabályai szerint.

4. §-hoz

A módosítások a HÉSZ mellékletét képező szabályozási tervlapokban történnek ezen rendelet 3. mellékletében szereplő 3 területen az állami főépítési eljárás szabályai szerint.

5. §-hoz

A rendelet kihirdetést követően a településfejlesztési koncepcióról, az integrált településfejlesztési stratégiáról és a településrendezési eszközökről, valamint egyes településrendezési sajátos jogintézményekről szóló 314/2012. (XI.8.) Korm. rendelet 43.§-a alapján léptethető hatályba.

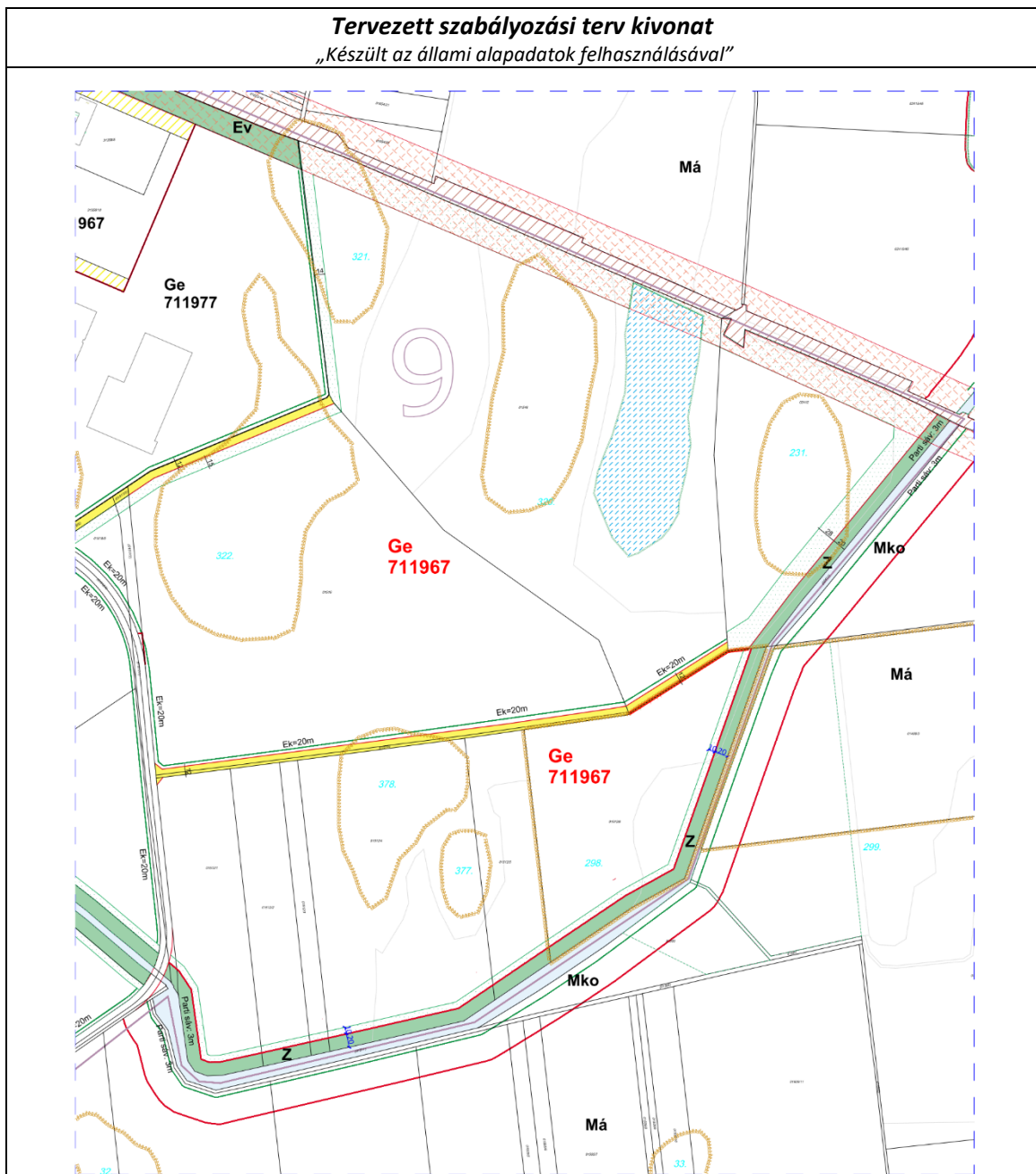
**NYÍREGYHÁZA MEGYEI JOGÚ VÁROS ÖNKORMÁNYZATA KÖZGYŰLÉSÉNEK
...../2022. (.....) önkormányzati rendeletének 1. mellélete**

MÓDOSÍTÁSOK II./2021. – 3-ból 1 visszamaradt terület tárgyalásos eljárásban

1. és 3. Beavatkozási pont

Nyíregyháza MJV Közgyűlésének 145/2021. (IX.30.) számú önkormányzati határozatával, valamint a 25/2021. (X.1.) számú önkormányzati rendeletével elfogadásra került.

2. Beavatkozási pont



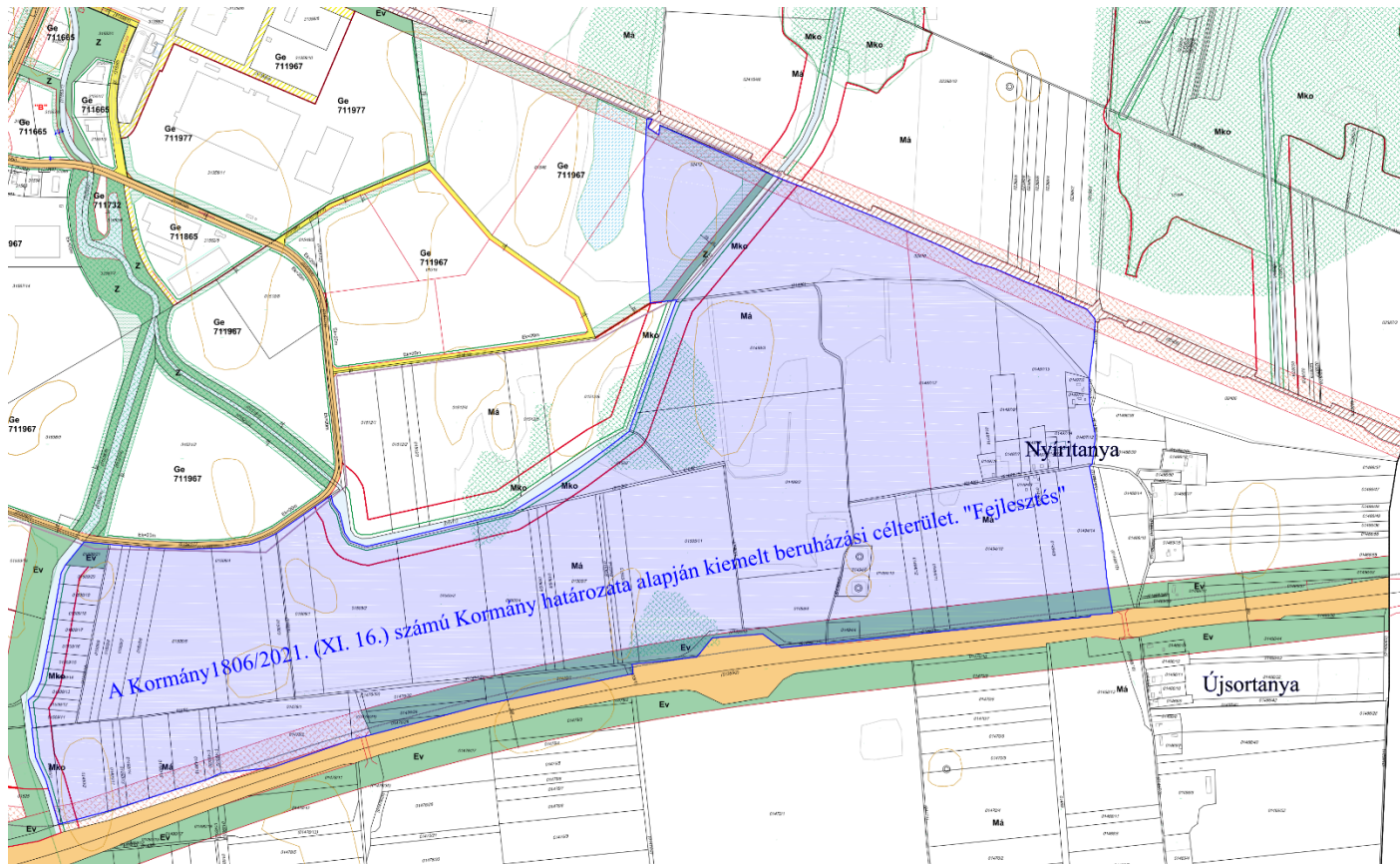
NYÍREGYHÁZA MEGYEI JOGÚ VÁROS ÖNKORMÁNYZATA KÖZGYŰLÉSÉNEK
...../2022. (.....) önkormányzati rendeletének 2. melléklete

MÓDOSÍTÁSOK XI./2021. – 1 terület tárgyalásos eljárásban

1. Beavatkozási pont

Tervezett szabályozási terv kivonat

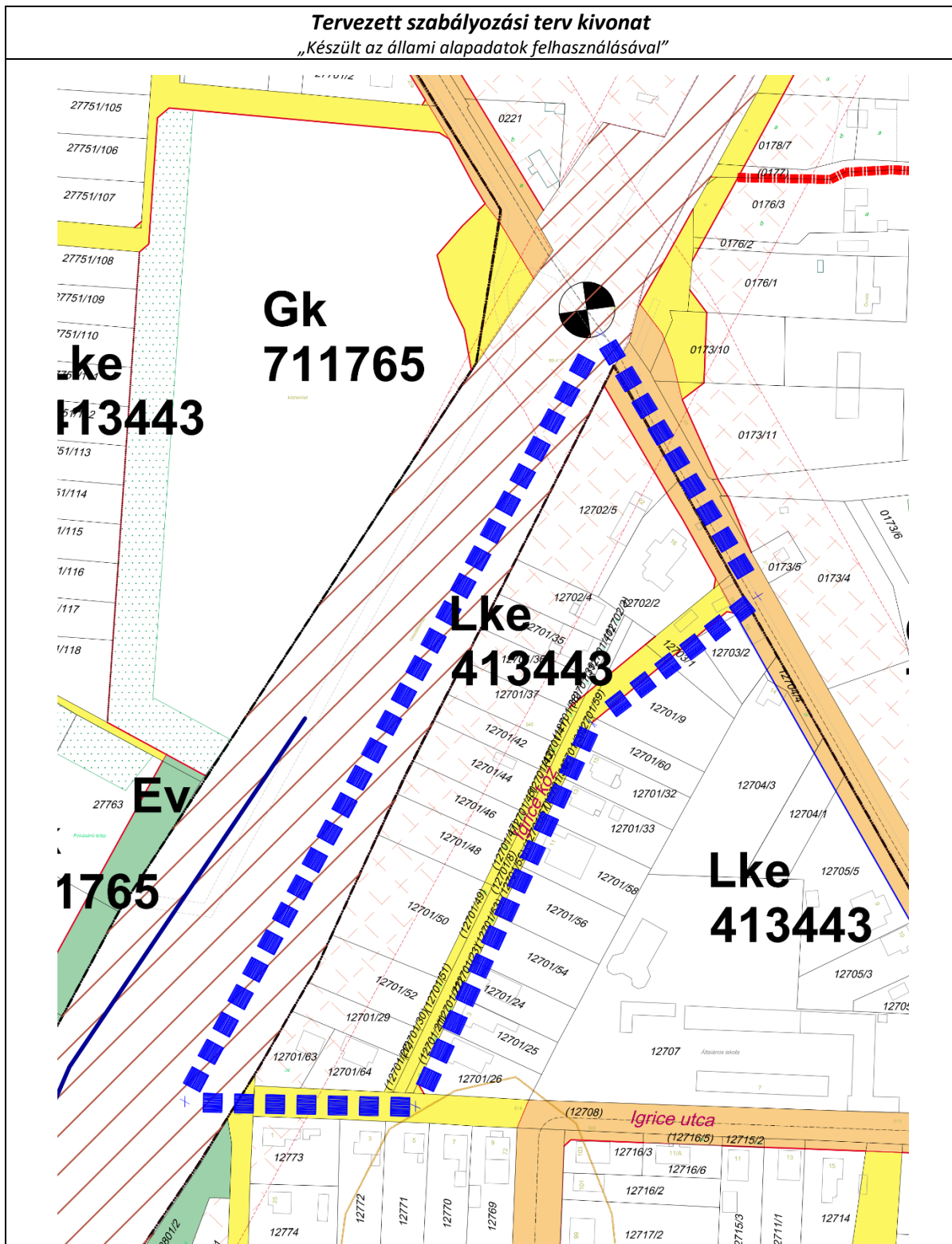
„Készült az állami alapadatok felhasználásával”



NYÍREGYHÁZA MEGYEI JOGÚ VÁROS ÖNKORMÁNYZATA KÖZGYŰLÉSÉNEK
...../2022. (.....) önkormányzati rendeletének 3. melléklete

MÓDOSÍTÁSOK XII./2021. – 3 terület állami főépítési eljárásban

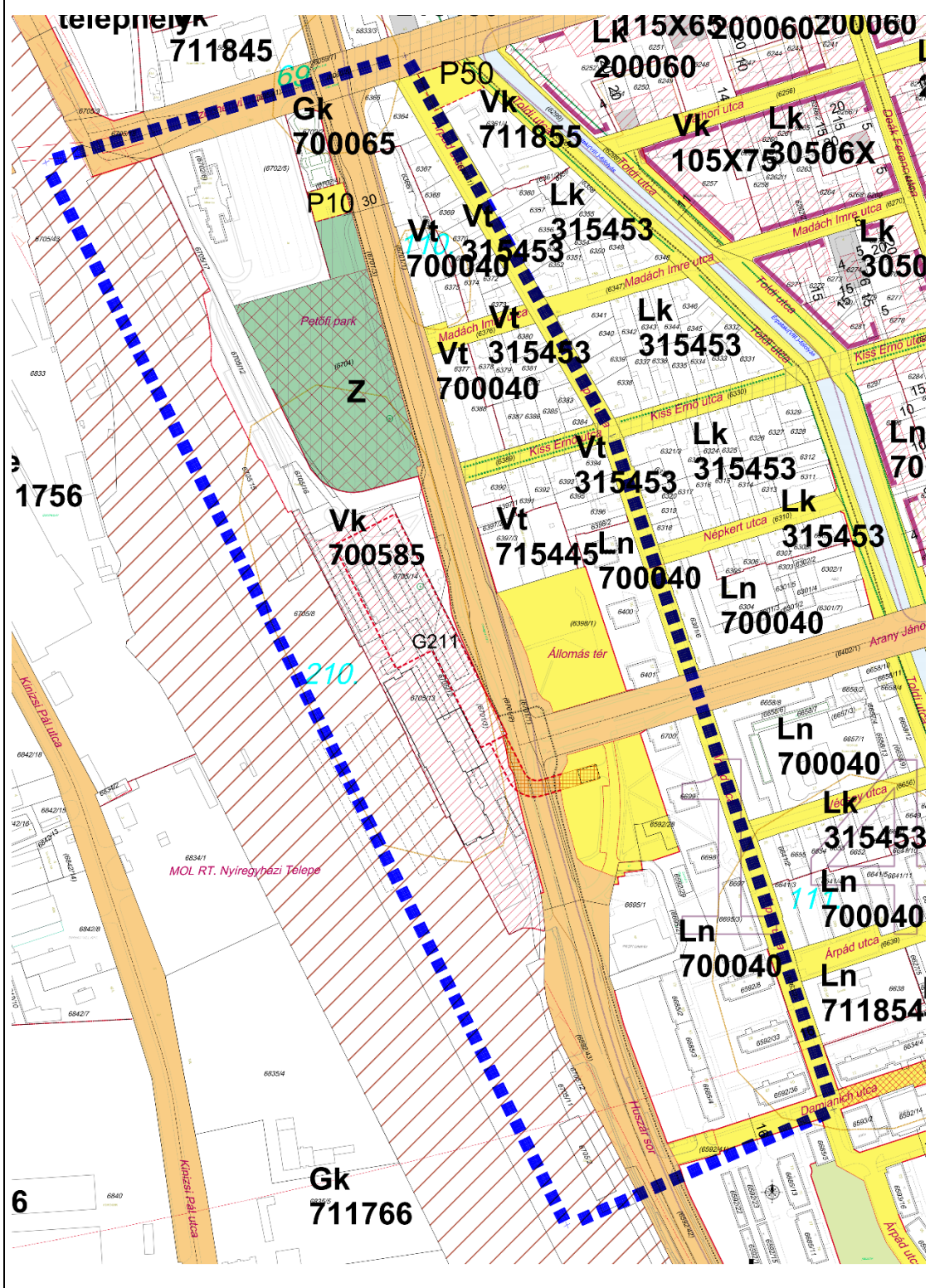
1. Beavatkozási pont



1. Beavatkozási pont

Tervezett szabályozási terv kivonat

„Készült az állami alapadatok felhasználásával”





KÖTELEZŐ RAJZI SZABÁLYOZÁSI ELEMEK

Nem települési döntési szint	Települési döntési szint
FELÜLETEK	
	I.rendű közlekedési célú közterület
	II.rendű közlekedési célú közterület
	I.rendű nem közlekedési és nem vízgazdálkodási célú közterület (zöldterület, egészségügyi és véderdő)
	I.rendű vízgazdálkodási célú közterület - vízfelület és szárazulat
	II.rendű nem közlekedési célú közterület (köztér, csak belterületen és külterületi beépítésre szánt területen belül)
	Telken belüli kötelező zöldfelület (védőfásítás területe)
	A védő- és korlátozási területek összevont területe nem közterületen (ha országos előírásokból következik, nem települési döntési szint)
	Közösségi funkcióhoz kapcsolódó zöldfelület
	Építési hely *
	A telek mélyfekvésű területe, melyen a természetes növényállomány megőrzendő, nem feltölthető, tereprendezéssel nem érinthető, nem beépíthető
	Műemlék épület telke
	Helyileg védett ill. helyi védelemre javasolt épület
	NATURA 2000 terület
	Ökológiai hálózat
	Helyi védelem alatt álló zöldfelület
	Gyalogos tér díszburkolattal
	Vasúterület
	Gazdasági rendeltetésű erdő
	Vízgazdálkodási terület, nem közterület
	Tűzfalasan csatlakoztatható oldalszárnyak
	Többszintes területfelhasználás

HATÁRVONALAK

	Tervezett belterület határa
	Beépítésre szánt terület határa külterületen
	Sajátos előírások területének határa a terület sorszámával
	Elővásárlási joggal érintett terület határa
	Városkapu zóna határa
	Védőterületek határa
	Építési övezetek, övezetek határa és jele (a színek határa egyben övezet-határ is, ilyenkor nem kerül külön jelölésre az övezethatár)
	Műemléki környezet határa
	Régészeti terület határa (védett, ill. védelemre javasolt)
	Helyi védettségű településszerkezet
	Helyi védettségű településkép
	Helyi védettségű temető
	Országos jelentőségű természetvédelmi terület (ex lege védett)
	Természeti terület határa
	Helyi jelentőségű védett, ill. védelemre javasolt természetvédelmi terület határ
	Hidrogeológiai védelmi zóna határa
	Bányatelek határa (országos érvényű jogszabályok szerint)
	Jelentős szint alatti gépjárműtároló területének határa gépjárműszámmal (fejlesztés szerinti gépjárműszámmal)
	Parkolóház gépjárműszámmal
	Terepszint alatti építési hely (egyedi előírás esetén beépítési százalék megadásával)
	Terepszint feletti (közterület feletti) építési hely

NYÍREGYHÁZA SZABÁLYOZÁSI TERVÉNEK JELMAGYARÁZATA

Nem települési döntési szint	Települési döntési szint
VONALAK	
	Tervezett szabályozási vonal
	Változtatási tilalom
	Építési vonal
	Épületsarok helye
	Előkert határa, ha az általános előírásoktól eltér
	Helyi védelem alatt álló homlokzat
	Helyi jelentőségű védett, értékes fa, fasor
	Közterületi fásítás, telken belüli kötelező zöldfelület, ha fasor
	Gépjármű út tengelye (I. rendű közlekedési területeknél)
	Vegyes használatú csillapított ill. korlátozott forgalmú gépjármű út tengelye
	Őnálló vagy kijelölt kerékpárút tengelye
	Őnálló gyalogút tengelye, ha az nem díszburkolaton van
	Szabályozási szélesség
	Zajvédő fal
	Telektömbre vonatkozóan telekalakítási terv készítendő

PONTSZERŰ VAGY JELKÉPES ELEMEK

	Tranzformátor helye
	Egyes telkekre, építési helyre, építési vonalra, vonalszakaszra vonatkozó javasolt utcai építménymagasság
	Tervezett híd (döntési szint nem települési, ha a híd számozott országos útvonalon van)
	Szintbeni út-vasút kereszteződés
	Mélygarázs
	Tervezett aluljáró (döntési szint nem települési, ha az aluljáró számozott országos útvonalon van)
	Kötelezően megépítendő áthajtó ill. átjáró
	Tervezett árkád
	Megszüntető jel
	A biológiai aktivitásérték telken belül, ill a szomszédos közterületeken pótlandó

TÁJÉKOZTATÓ RAJZI ELEMEK (melyekhez nem tartozik szabályozási előírás)

	Közlekedésből származó zaj mérése javasolt
	Tervezett telekhatár
	Magánút
	Oldalsó telekhatáron való összeépítés lehetősége (zártudvar)
	Rekultivációs terület határa
	Repülőtér felszállópálya tengelye
	Jelentős védőterületet igénylő elektromos távvezeték
	Jelentős védőterületet igénylő gázvezeték
	Meglévő töltőállomás helye
	Kunhalom
	Földhivatali alaptérképen nem szereplő épület

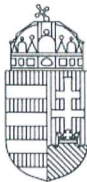
MEGJEGYZÉS: * Kötelező, amennyiben a szabályozási területen jelölt építési telek határai nem változnak. Változás esetén az építési hely határait elvi építési engedély keretében kell tisztázni.

VONALAS ELEMEK ÁBRÁZOLÁSI HIERARCHIÁJA (FEDETTSÉGI SORRENDJE)

1. Település közigazgatási határa
2. Belterületi határ
3. Szabályozási vonal
4. Beépítésre szánt terület határa külterületen
5. Építési övezeteket, övezeteket elválasztó határvonal
6. Telekhatár
Művi védelmi határvonalak
1. Műemléki környezet határa
2. Helyi települési értékvédelmi terület határa
Táj- és természetvédelmi határvonalak
1. Tájvédelmi körzet határa
2. Országos természetvédelmi terület határa
3. Helyi jelentőségű természetvédelmi terület határa

SZÖVEGES SZABÁLYOZÁSI ELEMEK

Ln 215465	Építési övezet jele
Ln	a betű azt jelzi, hogy az építési övezet melyik rendeltetési zónába esik (melyik területfelhasználási egységbe tartozik)
Rendeltetési zónák jele és megnevezése	
Beépítésre szánt területen belül	
Ln	nagyvárosias lakózóna
Lk	kisvárosias lakózóna
Lke	kertvárosias lakózóna
Lf	falusias lakózóna
Vt	településközpont vegyes zóna
Vk	központi vegyes zóna
Gk	kereskedelmi, szolgáltató gazdasági zóna
Gip	zavaró hatású ipari gazdasági zóna
Ge	egyéb ipari gazdasági zóna
Üü	üdülőtér üdülőkörzete
Üh	hétvégi-nyaraló üdülőkörzete
Kke	különleges kereskedelmi célú zóna
Ki	különleges közhasználatú építményi zóna a funkció megjelölésével > = 10% beépítettséggel
KiO	különleges közhasználatú építményi zóna a funkció megjelölésével < 10% beépítettséggel
Kho	különleges honvédelmi zóna
Kh	különleges hulladék elhelyezésére szolgáló zóna
Kk	különleges városüzemeltetési célokat szolgáló kertészeti zóna
KkO	különleges közlekedési zóna
Beépítésre nem szánt területen belül	
KÖA	általános közlekedési zóna
KÖk	vasúti közlekedési zóna
Z	közpark zóna
Ev	védelmi rendeltetésű erdőzóna
Ee	egészségügyi, szociális, turisztikai rendeltetésű erdőzóna
Eg	gazdasági rendeltetésű erdőzóna
Mk	mezőgazdasági kertés zóna
Má	mezőgazdasági általános zóna
Mko	korlátozott használatú mezőgazdasági zóna
VG	vízgazdálkodási zóna
Kki	különleges beépítésre nem szánt terület
Ln X.....	az első szám azt jelzi, hogy az építési övezet melyik építészeti karakterbe tartozik
	1. belvárosi
	2. polgárvárosi
	3. mezővárosi
	4. belső kertéségi
	5. külső kertéségi
	6. tanyabokros
	7. egyéb
Ln .X....	a második szám azt jelzi, hogy az építési övezet kialakult vagy nem kialakult kategóriába tartozik
	0. kialakult
	1. nem kialakult
Ln ...X...	a harmadik szám azt jelzi, hogy az építési övezetben milyen beépítési mód alkalmazható
	1. szabadonálló - telepszerű
	2. szabadonálló - általános
	3. oldalhatáron álló
	4. ikres
	5. zárt sorú - általános
	6. zárt sorú - keretes
	0. adottságtól függően
	X,Y,Z sajátos előírásként meghatározott
Ln ...X..	a negyedik szám azt jelzi, hogy az építési övezetben mennyi a megengedett legkisebb építési telek nagysága
	1. 180 m ²
	2. 450 m ²
	3. 600 m ²
	4. 720 m ²
	5. 1000 m ²
	6. 1500 m ²
	7. 2500 m ²
	8. 4000 m ²
	9. 10000 m ²
	0. adottságtól függően
	X,Y,Z sajátos előírásként meghatározott
LnX.	az ötödik szám azt jelzi, hogy az építési övezetben mennyi a megengedett legnagyobb beépítettség mértéke
	1. < 5%
	2. < 15%
	3. < 20%
	4. < 30%
	5. < 40%
	6. < 50%
	7. < 60%
	8. < 80%
	9. < 100%
	X,Y,Z sajátos előírásként meghatározott
LnX	a hatodik szám azt jelzi, hogy az építési övezetben mi a megengedett építménymagasság
	1. < 3,5 m
	2. < 4,5 m
	3. < 6,5 m
	4. < 7,5 m
	5. 7,5-9,5 m
	6. 9,5-12,5 m
	7. 12,5-16,0 m
	0. adottságtól függően
	X,Y,Z sajátos előírásként meghatározott
Ln 2154X5(B)	Sajátos építési övezet jele, a zárójelbe tett betű a vonatkoztatási terület jelére utal



SZABOLCS-SZATMÁR-BEREG MEGYEI
KORMÁNYHIVATAL

Ügyiratszám: SZ/4ÁF/00052-22/2022.

Hiv. szám: FŐÉP/374-2/2022.

Ügyintézőjük: -

Melléklet: 1. sz.: beérkezett vélemények
és azok kiértékelése, jegyzőkönyv.

Dr. KOVÁCS FERENC
polgármester
POLGÁRMESTERI HIVATAL

NYÍREGYHÁZA

Kossuth tér 1.
4401

Tárgy: Nyíregyháza Megyei Jogú Város településszerkezeti terv és leírás, valamint helyi építési szabályzat és szabályozási terv módosítása „Módosítások II.-2021. 2. beavatkozási pont”

2. beavatkozási pont: Nyíregyháza 01515 hrsz.-ú út - 01511 hrsz.-ú csatorna - 01517/1 hrsz.-ú út által határolt terület

Nyíregyháza MJV Polgármesteri döntése és Magyarország Kormányának határozata által kiemelt jelentőségű fejlesztési területekké nyilvánított területeken, fejlesztések megvalósítása.

Tervező: Nyíregyháza MJV Polgármesteri Hivatala Főépítész Osztály
Tervdokumentáció keltezése: 2022. február hó

Tárgyalásos eljárás – záró szakmai vélemény.

Tisztelt Polgármester Úr!

A tárgyi településszerkezeti terv és leírás, valamint helyi építési szabályzat és szabályozási terv (a továbbiakban együtt: településrendezési eszközök) módosításával kapcsolatban a településfejlesztési koncepcióról, az integrált településfejlesztési stratégiáról és a településrendezési eszközökről, valamint egyes településrendezési sajátos jogintézményekről szóló 314/2012. (XI. 8.) Korm. rendelet (a továbbiakban: Rendelet) szerinti írásos, a Rendelet 42. § (6) bekezdésnek megfelelő, záró szakmai véleményemet az alábbiakban adom meg:

I. A 2022. március 17-én történt tárgyalásos eljáráson és az ügghöz beérkezett írásos véleményekben jogszabályi alapon nyugvó, kifogást emelő vélemény nem volt.

II. TERÜLETRENDEZÉSI TERVEKKEL VALÓ ÖSSZHANG

A jelenleg figyelembe veendő magasabb szintű területrendezési terv: a 2018. évi CXXXIX. törvénnyel jóváhagyott Magyarország és egyes kiemelt térségeinek területrendezési tervéről (MoTrT) szóló törvény, valamint az 5/2020. (VI. 26.) önkormányzati rendelettel jóváhagyott Szabolcs-Szatmár-Bereg megye területrendezési szabályzatáról, térségi szerkezeti tervéről és térségi övezeteiről (MTrT) szóló területrendezési tervek.

Állami Főépítész Iroda

4400 Nyíregyháza, Hősök tere 5. 4401 Nyíregyháza, Pf.: 199. Telefon: 42/795-691 Fax: 42/599-309
KRID: 528363978 E-mail: allami.foepitesz@szabolcs.gov.hu Honlap: http://www.kormanyhivatal.hu

A területrendezési terv és a településrendezési terv összhangját vizsgálni és igazolni kell, melynek során az MoTrT tv. átmeneti rendelkezéseit is figyelembe kell venni.

A tárgyi módosításhoz kapcsolódóan a tárgyalásos eljárásban résztvevő SZSZBM Megyei Főépítész az ÁLT/8-4/2022. iktatószámú levelében nyilatkozatot adott, mely szerint a tervezett módosítás az MTrT és az ahhoz kapcsolódó ajánlások figyelembe vételével készült.

Az épített környezet alakításáról és védelméről szóló 1997. LXXVIII. törvény 8. § (2a)-(2d) rendelkezései alapján a tárgyi módosításokhoz kapcsolódóan az Országos Főépítész az előírt határidőn belül véleményt nem adott.

III. A településrendezési eszközök tárgyi módosítását – a tárgyalásos eljárás eredménye alapján – **az alábbiak figyelembevételével nem kifogásolom:**

- Felső-Tisza-vidéki Vízügyi Igazgatóság véleménye: Egyéb vízfolyások mentén a csatorna partéleitől számított 3,0 – 3,0 m széles parti sávot szabadon kell hagyni, melyet a szabályozási tervlapon ábrázolni kell.
- Szabolcs-Szatmár-Bereg Megyei Kormányhivatal Környezetvédelmi, Természetvédelmi és Hulladékgazdálkodási Főosztály Komplex Engedélyezési, Természetvédelmi és Nyilvántartási Osztály véleménye: A 01659/1 hrsz-ú ingatlanon is található egy ökológiai folyosó funkciójú terület. Ezt az ingatlant a tervmódosítás nem érinti, de az ingatlanon az ökológiai folyosó feltüntetését indokoltnak tartja, amennyiben a terület nem érintett az ökológiai hálózat elemeinek áthelyezésével.

Felhívom a továbbiakban a szíves figyelmét arra, hogy:

- A tárgyalásos eljárás esetén a településrendezési eszköz az elfogadást követő napon léptethető hatályba.
- **A jóváhagyott tervek megküldésének kötelezettsége:**
 - A Rendelet 43 § (2) bekezdése szerint **a településrendezési eszközt a polgármester** a képviselőtestületi-döntést követő **15 napon belül** megküldi az állami főépítésznek és az eljárásban részt vevő összes államigazgatási szervnek vagy elektronikus úton hitelesített dokumentumok elérését biztosítva 15 napon belül értesíti az állami főépítészt és az eljárásban részt vevő államigazgatási szervet annak elérési lehetőségéről.
 - A településrendezési eszközöket, a rendeletet vagy határozatot és terv mellékleteket az önkormányzat döntését követő **30 napon belül a jegyző** köteles a Dokumentációs Központ részére ingyenesen átadni vagy megküldeni.

Nyíregyháza, 2022. március 18.

Tisztelettel:

**Román István kormány megbízott
nevében és megbízásából:**

**Kótai Csaba
Állami Főépítész**



Kapják:

1. Címzett (hivatali kapunk keresztül)
2. Irattár

¹Kérem, hogy irodánkhoz a jóváhagyott tervdokumentáció(ka)t **papír formátumban és digitális (CD) adathordozón is (!)** szíveskedjenek elküldeni. Hivatkozás: 314/2012. (XI. 8.) Korm. r. 37. § (6) bekezdés



SZABOLCS-SZATMÁR-BEREG MEGYEI
KORMÁNYHIVATAL

Ügyiratszám: SZ/4ÁF/00045-3/2022.

Hiv. szám.: FŐÉP/90-3/2022.

Üi.: Kovács Rita önk. főépítész

Melléklet: 1. sz.: beérkezett vélemények
és azok kiértékelése, beérkezett
vélemények kivonata, jegyzőkönyv.

DR. KOVÁCS FERENC

polgármester

POLGÁRMESTERI HIVATAL

NYÍREGYHÁZA

Kossuth tér 1.

4400

Tárgy: **Nyíregyháza MJV** településrendezési eszközeinek módosítása - „**MÓDOSÍTÁSOK XI./2021.-1 terület**”

- 1. módosítási pont:** Nyíregyháza M3 autópálya-01522/1 hrsz.-ú csatorna-01521/1 hrsz.-ú út-01511 hrsz.-ú csatorna- 02411 hrsz.-ú csatorna- Vasút terület- közigazgatási határ (A Nyíregyházi Déli Ipari Park bővítését szolgáló ingatlanok tulajdoni helyzetének rendezése)

Tervező: Nyíregyháza MJV Polgármesteri Hivatala Főépítész Osztály – Labbancz András okl. településmérnök

Tervdokumentáció keltezése: 2021. december

Tárgyalásos eljárás – záró szakmai vélemény.

Tisztelt Polgármester Úr!

A tárgyi településszerkezeti terv és leírás, valamint helyi építési szabályzat és szabályozási terv (a továbbiakban együtt: településrendezési eszközök) módosításával kapcsolatban a településfejlesztési koncepcióról, az integrált településfejlesztési stratégiáról és a településrendezési eszközökről, valamint egyes településrendezési sajátos jogintézményekről szóló 314/2012. (XI. 8.) Korm. rendelet (a továbbiakban: Rendelet) szerinti írásos, a Rendelet 42. § (6) bekezdésnek megfelelő, záró szakmai véleményemet az alábbiakban adom meg:

- I. A 2021. december 21-én történt tárgyalásos eljáráson és az ügyszóhoz beérkezett írásos vélemények és a megküldött agrárminiszteri vélemény alapján jogszabályi alapon nyugvó kifogást emelő vélemény nem volt.**

II. TERÜLETRENDEZÉSI TERVEKKEL VALÓ ÖSSZHANG

A jelenleg figyelembe veendő magasabb szintű területrendezési tervek:

- a 2018. évi CXXXIX. törvénnyel jóváhagyott Magyarország és egyes kiemelt térségeinek területrendezési tervéről (MoTrT), valamint
- az 5/2020. (VI. 26.) önkormányzati rendelettel jóváhagyott Szabolcs-Szatmár-Bereg megye területrendezési szabályzatáról, térségi szerkezeti tervéről és térségi övezeteiről (MTrT) szóló területrendezési tervek.

Állami Főépítész Iroda

4400 Nyíregyháza, Hősök tere 5. 4401 Nyíregyháza, Pf.: 199. Telefon: 42/795-691 Fax: 42/599-309
KRID: 528363978 E-mail: allami.foepitesz@szabolcs.gov.hu Honlap: http://www.kormanyhivatal.hu

A területrendezési terv és a településrendezési terv összhangját vizsgálni és igazolni kell, melynek során az MoTrT tv. átmeneti rendelkezéseit is figyelembe kell venni. A módosítás nem irányult településszerkezeti terv módosításra, így az összhangot vizsgálni nem volt szükséges.

A tárgyi módosításhoz kapcsolódóan a tárgyalásos eljárásban résztvevő SZSZBM Megyei Főépítész az ÁLT/70-31/2021. iktatószámú levelében nyilatkozatot adott, mely szerint a tervezett módosítás az MTrT és az ahhoz kapcsolódó ajánlások figyelembe vételével készült.

III. A településrendezési eszközök tárgyi módosítását – a tárgyalásos eljárás eredménye alapján – nem kifogásolom.

Felhívom a továbbiakban a szíves figyelmét arra, hogy:

- A tárgyalásos eljárás esetén a településrendezési eszköz az elfogadást követő napon léptethető hatályba.
- **A jóváhagyott tervek megküldésének kötelezettsége:**
 - A Rendelet 43. § (2) bekezdése szerint **a településrendezési eszközt a polgármester** a képviselő-döntést követő **15 napon belül** megküldi az állami főépítésznek és az eljárásban részt vevő összes államigazgatási szervnek vagy elektronikus úton hitelesített dokumentumok elérését biztosítva 15 napon belül értesíti az állami főépítészt és az eljárásban részt vevő államigazgatási szervet annak elérési lehetőségéről.
 - A településrendezési eszközöket, a rendeletet vagy határozatot és terv mellékleteket az önkormányzat döntését követő **30 napon belül a jegyző** köteles a Dokumentációs Központ részére ingyenesen átadni vagy megküldeni.

Nyíregyháza, 2022. március 1 .

Tisztelettel:


**Román István kormány megbízott
nevében és megbízásából:**



Kótai Csaba
Állami Főépítész

Kapják:

1. Címzett (hivatali kapun keresztül)
2. Irattár



SZABOLCS-SZATMÁR-BEREG MEGYEI
KORMÁNYHIVATAL

Ügyiratszám: SZ/4ÁF/00050-2/2022.

FŐÉP/11-20/2022..

Üi.: Kukucska Zsolt

DR. KOVÁCS FERENC

polgármester

NYÍREGYHÁZA MJV POLGÁRMESTERI HIVATALA

NYÍREGYHÁZA

Kossuth tér 1.

4400

Tárgy: Nyíregyháza MJV településrendezési eszközeinek módosítása – MÓDOSÍTÁSOK XII.-2021.

1. Igrice köz, 12701/42 hrsz.-ú ingatlan tömbjének rajzi feldolgozásból eredő technikai hiba javítása: Az eredeti oldalhatáron álló beépítési módra visszaállítjuk a hatályos, de nem valós szabadonálló – általános beépítési módot. Lke 412443→Lke 413443

2. A Debreceni út menti 8237/9 és 8237/17 hrsz.-ú ingatlanok tömbjének rajzi feldolgozásból eredő technikai hiba javítása: az Egyéb ipari gazdasági zóna (Ge) területfelhasználási módot visszaváltoztatjuk Kereskedelmi, szolgáltató gazdasági zónára (Gk) Ge 711966 → Gk 711966

3. A Vasútállomás intermodális átszállókapcsolatainak fejlesztéséhez (IMCS) kapcsolódó szabályozási tervi módosítása során a szabályozási vonal kismértékű módosítása szükséges.

Állami főépítési eljárás – záró szakmai vélemény

Tisztelt Polgármester Úr!

A tárgyi helyi építési szabályzat és szabályozási terv módosításával kapcsolatban a településfejlesztési koncepcióról, az integrált településfejlesztési stratégiáról és a településrendezési eszközökről, valamint egyes településrendezési sajátos jogintézményekről szóló 314/2012. (XI. 8.) Korm. rendelet (továbbiakban: Rendelet) 42/A. § (4) bekezdésnek megfelelő záró szakmai véleményemet az alábbiakban adom meg.

A végső véleményezésre megküldött dokumentáció:

Megnevezése:

Nyíregyháza Megyei Jogú Város településrendezési eszközeinek módosítása MÓDOSÍTÁSOK XII./2021-3 terület

Tervező: Labbancz András okleveles településmérnök TT/15-0378

Tervdokumentáció keltezése: 2022. február.

A módosítás célja:

1. Igrice köz, 12701/42 hrsz.-ú ingatlan tömbjének rajzi feldolgozásból eredő technikai hiba javítása: Az eredeti oldalhatáron álló beépítési módra visszaállítjuk a hatályos, de nem valós szabadonálló – általános beépítési módot. Lke 412443→Lke 413443

2. A Debreceni út menti 8237/9 és 8237/17 hrsz.-ú ingatlanok tömbjének rajzi feldolgozásból eredő technikai hiba javítása: az Egyéb ipari gazdasági zóna (Ge) területfelhasználási módot visszaváltoztatjuk Kereskedelmi, szolgáltató gazdasági zónára (Gk) Ge 711966 → Gk 711966

3. A Vasútállomás intermodális átszállókapcsolatainak fejlesztéséhez (IMCS) kapcsolódó szabályozási tervi módosítása során a szabályozási vonal kismértékű módosítása szükséges.

A tárgyi településrendezési eszközök elkészítésére (tartalmi követelményeire) és egyeztetésére a OTÉK 2012. augusztus 6. előtti állapota szerinti előírások vonatkoznak. Jogszabályi hivatkozásaim is erre az állapotra értendők.

Állami Főépítési Iroda

4400 Nyíregyháza, Hősök tere 5. 4401 Nyíregyháza, Pf.: 199. Telefon: 42/795-691 Fax: 42/599-309
KRID: 528363978 E-mail: allami.foepitesz@szabolcs.gov.hu Honlap: http://www.kormanyhivatal.hu

I. TERÜLETRENDEZÉSI TERVEKKEL VALÓ ÖSSZHANG

II. A tárgyi módosítás településszerkezeti tervben történő módosítást nem igényel, ezért az összhang igazolása nem szükséges.

III. HELYI ÉPÍTÉSI SZABÁLYZAT ÉS SZABÁLYOZÁSI TERV MÓDOSÍTÁSÁHOZ KAPCSOLÓDÓ SZAKMAI VÉLEMÉNYEM

A településrendezési eszközök tárgyi módosítást nem kifogásolom.

Felhívom a továbbiakban a szíves figyelmét arra, hogy:

- Az állami főépítési eljárás esetén a településrendezési eszköz az elfogadást követő napon léptethető hatályba.
- Rendelet 43. § (2): „**A polgármester gondoskodik** a településrendezési eszköz Étv. 8. § (4) bekezdése szerinti nyilvánosságáról, továbbá **az elfogadott településrendezési eszközt vagy módosítását az elfogadást követő 15 napon belül**
 - a) rövid, közérthető összefoglaló kíséretében közzéteszi
 - aa) az önkormányzati honlapon hirdetményben és
 - ab) az önkormányzati hivatalban nyomtatásban, és
 - b) **megküldi hitelesített pdf és a ba) és bb) alpont szerinti szervnek szerkeszthető – jogszabályban meghatározottak szerinti nyilvántartásra alkalmas – digitális formátumban az elfogadásáról szóló jegyzőkönyvvel együtt**
 - ba) a Lechner Tudásközpont Területi, Építészeti és Informatikai Nonprofit Korlátolt Felelősségű Társaság részére (a továbbiakban: Lechner Tudásközpont),
 - bb) az állami főépítész hatáskörében eljáró fővárosi és megyei kormányhivatalnak,**
 - bc) az eljárásban részt vevő összes államigazgatási szervnek vagy
 - c) a megküldés helyett digitális formátumban a jegyzőkönyvvel együtt mint elektronikus úton hitelesített dokumentumot elérhetővé teszi a b) pont ba)–bc) alpontja szerinti szervezetek.”
- A településrendezési eszközöket, a rendeletet vagy határozatot és terv mellékleteket az önkormányzat döntését követő **30 napon belül a jegyző** köteles a Dokumentációs Központ részére ingyenesen átadni vagy megküldeni.

Nyíregyháza, 2022. március 3.

Tisztelettel:

**Román István kormány megbízott
nevében és megbízásából:**



**Kótai Csaba
Állami Főépítész**

Kapják:

1. Címzett
2. Irattár

2022. február

NYÍREGYHÁZA MEGYEI JOGÚ VÁROS

Településrendezési eszközeinek módosítása

Eljárás megnevezése:
MÓDOSÍTÁSOK II./2021. – 3 területből visszamaradt 1 terület

Eljárás típusa:
Tárgyalásos eljárás
Végső szakmai véleményezési dokumentáció





ALÁÍRÓLAP

NYÍREGYHÁZA MEGYEI JOGÚ VÁROS

Tárgyalásos eljárás – Végső szakmai véleményezési dokumentáció

Terv készítő: Nyíregyháza Megyei Jogú Város Polgármesteri Hivatala
Főépítészeti Osztály

Tervezők:


.....
Labbancz András
okleveles településmérnök
TT/15-0378

Városi főépítész:


.....
Kovács Rita
városi főépítész

Tervező munkatársak:


.....
Kovács Rita
építésmérnök
városépítési - városgazdálkodási
szakmérnök


.....
Kukucska Zsolt
okl. építőmérnök


.....
Telekfiné Bódi Mária
településmérnök


.....
Máriás Éva
településmérnök



NYÍREGYHÁZA MEGYEI JOGÚ VÁROS
Településrendezési Tervének
- módosításához -

Tárgyalásos eljárás – Végső szakmai véleményezési dokumentáció

Módosítások II./2021.

Tartalomjegyzék

1	Előzmény	7
1.1	A területen jelenleg hatályban lévő településrendezési eszközök.....	7
1.2	Átnézeti térkép	7
1.3	Módosítással érintett területek	8
1.4	Helyszín, környezet és a fejlesztés bemutatása	9
1.4.1.	1. Beavatkozási pont	9
1.4.2.	2. Beavatkozási pont	9
1.4.3.	3. Beavatkozási pont	22
2	Beavatkozási pontok ismertetése	23
3	Településszerkezeti módosítások	26
4	Alátámasztó munkarész	31
4.1	Főépítési nyilatkozat.....	31
4.2	Településképi rendelettel összefüggő, a szabályozás kialakítására vonatkozó észrevételek	32
4.3	Új beépítésre szánt területek kijelölésére vonatkozó nyilatkozat	33
5	Szabályozási módosítások	34
5.1	Hatályban lévő helyi építési szabályzat - változó bekezdések	34
5.2	Tervezett helyi építési szabályzat – módosító rendelet tervezet.....	34
6	A településrendezési eszközök tervezett módosítása és a hatályos területrendezési tervek közötti kapcsolat bemutatása	38
6.1	A magasabb rendű tervekkel való összhang igazolásához nyilatkozat	38
6.2	Övezeti lehatárolás.....	39
6.3	Rajzi mellékletek.....	40
7	Biológiai aktivitási érték számítás	70



Nyíregyháza Megyei Jogú Város Közgyűlése
Polgármesterének

1/2021. (II.1.) számú
Nyíregyháza Megyei Jogú Város Közgyűlése
Városstratégiai és Környezetvédelmi Bizottságának
hatáskörében eljárva meghozott
h a t á r o z a t a

Nyíregyháza 19/2005. (V.5.) önkormányzati rendelettel jóváhagyott helyi építési szabályzatának módosításáról és egységes szerkezetű szövegének megállapításáról szóló 21/2007. (VI. 12.) önkormányzati rendelet módosítására

(A rendezési terv módosítási kérelmeinek 2021. év januári megindítása tárgyalásos eljárás szerint)

A Polgármester

a veszélyhelyzet kihirdetéséről szóló 478/2020. (XI. 3.) Korm. rendelet alapján kihirdetett veszélyhelyzetre tekintettel a katasztrófavédelemről és a hozzá kapcsolódó egyes törvények módosításáról szóló 2011. évi CXXVIII. törvény 46.§ (4) bekezdésében és az Épített környezet alakításáról és védelméről szóló többször módosított 1997. évi LXXVIII. törvény 9/B § (2) bekezdés a) pontjában kapott felhatalmazás alapján és Nyíregyháza MJV Közgyűlésének a 26/2019. (XII.20.) önkormányzati rendelet 2. mellékletének 12.8. pontjában kapott felhatalmazása alapján Nyíregyháza Megyei Jogú Város Önkormányzata Városstratégiai és Környezetvédelmi Bizottsága feladat- és hatáskörében eljárva

1. Nyíregyháza MJV helyi építési szabályzata és szabályozási terve módosításának elkészítéséhez **hozzájárul.**

2. A módosítás az alábbi területeket érinti:

- *Sirály rét – Kereskedelmi, szolgáltató gazdasági zónából (Gk) Gazdasági rendeltetésű erdőzónába (Eg) történő átsorolás,*
- *Déli Ipari Park – Mezőgazdasági általános zónából (Má) Egyéb ipari gazdasági zónába (Ge) történő átsorolás és építési előírások módosítása,*
- *Rozsrétszőlő bekötőút (Nyugati 1.i. / Déli Ipari Park bekötő út) tervezett nyomvonalának módosítása.*

3. A Polgármester **utasítja** a városi főépítésszt, hogy a településrendezési tervek módosításának elkészítéséről intézkedjen, és a 314/2012.(XI. 08.) Korm. rendelet 32.§-ában meghatározott egyeztetési eljárás lebonyolítása után a terv módosítását Közgyűlésre terjessze elő.

Felelős: Kovács Rita városi főépítész.

Nyíregyháza, 2021. február 1.



Erről értesülnek:

- 1.) a Közgyűlés tagjai
- 2.) a címzetes főjegyző és a polgármesteri hivatal belső szervezeti egységeinek vezetői



**Nyíregyháza Megyei Jogú Város
Polgármesterének**

13/2021. (II.1.) számú

Nyíregyháza Megyei Jogú Város Közgyűlése hatáskörében eljárva meghozott

h a t á r o z a t a

Nyíregyháza közigazgatási területén több helyszín kiemelt fejlesztési területté nyilvánítására

A Polgármester

a veszélyhelyzet kihirdetéséről szóló 478/2020. (XI. 3.) Korm. rendelet alapján kihirdetett veszélyhelyzetre tekintettel a katasztrófavédelemről és a hozzá kapcsolódó egyes törvények módosításáról szóló 2011. évi CXXVIII. törvény 46.§ (4) bekezdésében és az Épített környezet alakításáról és védelméről szóló többször módosított 1997. évi LXXVIII. törvény 9/B § (2) bekezdés a) pontjában kapott felhatalmazás alapján a településfejlesztési koncepcióról, az integrált településfejlesztési stratégiáról és a településrendezési eszközökről, valamint egyes településrendezési sajátos jogintézményekről szóló 314/2012.(XI. 08.) Korm. rendelet 32.§ (6) bekezdés c) pontja értelmében **kiemelt fejlesztési területté nyilvánítja** az alábbi területeket:

1. **Nyíregyháza vasúti terület – 02411 és 01511 hrsz.-ú csatorna – 01517/1 és 01517/2 hrsz.-ú út – belterületi határ által határolt terület.**
2. **Nyíregyháza Tokaji út – vasút terület - Sirály utca által határolt terület**
3. **Nyíregyháza vasút terület – Debreceni út – Nyugati II. utca - 4-es számú főút által határolt terület.**

Felelős: Kovács Rita városi főépítész.


Dr. Kovács Ferenc
polgármester




Dr. Szemán Sándor
címetes főjegyző

Erről értesülnek:

- 1.) A Közgyűlés tagjai
- 2.) A címetes főjegyző és a polgármesteri hivatal belső szervezeti egységeinek vezetői



Nyíregyháza Megyei Jogú Város Polgármesterének

**27/2021. (VI.03.) számú
Nyíregyháza Megyei Jogú Város Közgyűlése
Városstratégiai és Környezetvédelmi Bizottságának
hatáskörében eljárva meghozott
határozata**

**Nyíregyháza MJV szabályozási tervének és helyi építési szabályzatának
módosításával kapcsolatos állásfoglalásra a 2/2005. (I. 11.) Korm. rendelet alapján
a környezeti vizsgálat szükségességéről
(MÓDOSÍTÁSOK II./2021. – 3 terület, tárgyalásos eljárás)**

A Polgármester

a veszélyhelyzet kihirdetéséről és a veszélyhelyzeti intézkedések hatálybalépéséről szóló 27/2021. (I. 29.) Korm. rendelet alapján kihirdetett veszélyhelyzetre tekintettel a katasztrófavédelemről és a hozzá kapcsolódó egyes törvények módosításáról szóló 2011. évi CXXVIII. törvény 46.§ (4) bekezdésében és az Épített környezet alakításáról és védelméről szóló többször módosított 1997. évi LXXVIII. törvény 9/B § (2) bekezdés a) pontjában kapott felhatalmazás alapján és Nyíregyháza MJV Közgyűlésének a 26/2019. (XII.20.) önkormányzati rendelet 2. mellékletének 13.5. pontjában kapott felhatalmazása alapján Nyíregyháza Megyei Jogú Város Önkormányzata Városstratégiai és Környezetvédelmi Bizottsága feladat- és hatáskörében eljárva az alábbi folyamatban lévő rendezési terv módosítás esetében:

- tárgyalásos eljárásban MÓDOSÍTÁSOK II./2021. című dokumentáció alapján 3 területen történő módosítás -

a 2/2005. (I. 11.) Korm. rendelet alapján beérkezett véleményeket megismerte, melyek alapján a környezeti vizsgálat elkészítését **nem tartja szükségesnek.**

Amennyiben a környezetvédelemért felelős szervek véleménye ettől eltér - a Korm. rend. 5 §.(1) bekezdése alapján - az érdekek tisztázására megbeszélést kell tartani az érintettekkel.

Nyíregyháza, 2021. június 3.



**Dr. Kovács Ferenc
polgármester**

Erről értesülnek:

- 1.) a Közgyűlés tagjai
- 2.) a címzetes főjegyző és a polgármesteri hivatal belső szervezeti egységeinek vezetői



**Nyíregyháza Megyei Jogú Város
Polgármesterének**

**24/2021. (V.20.) számú
Nyíregyháza Megyei Jogú Város Közgyűlése
Városstratégiai és Környezetvédelmi Bizottságának
hatáskörében eljárva meghozott
h a t á r o z a t a**

**Nyíregyháza 19/2005. (V.5.) önkormányzati rendelettel jóváhagyott helyi építési szabályzatának módosításáról és egységes szerkezetű szövegének megállapításáról szóló 21/2007. (VI. 12.) önkormányzati rendelet módosításához
szükséges partnerségi vélemények kiértékelésének jóváhagyására
(MÓDOSÍTÁSOK II./2021 – 3 terület, tárgyalásos eljárás)**

A Polgármester

a 27/2021. (I. 29.) Korm. rendelet és a 478/2020. (XI. 3.) Korm. rendelet alapján kihirdetett veszélyhelyzetre tekintettel a katasztrófavédelemről és a hozzá kapcsolódó egyes törvények módosításáról szóló 2011. évi CXXVIII. törvény 46.§ (4) bekezdésében és az Épített környezet alakításáról és védelméről szóló többször módosított 1997. évi LXXVIII. törvény 9/B § (2) bekezdés a) pontjában kapott felhatalmazás alapján és Nyíregyháza MJV Közgyűlésének a 26/2019. (XII.20.) önkormányzati rendelet 2. mellékletének 12.9. pontjában kapott felhatalmazása alapján Nyíregyháza Megyei Jogú Város Önkormányzata Városstratégiai és Környezetvédelmi Bizottsága feladat- és hatáskörében eljárva az alábbi tárgyú folyamatban lévő rendezési terv módosítás esetében

- tárgyalásos eljárásban 3 területre vonatkozó módosítás -

a 10/2017. (II.24.) önkormányzati rendelet és az 546/2020. (XII. 2.) Korm. rendelet alapján megtartott lakossági fórumra és partnerségi egyeztetésre beérkezett véleményeket megismerte és a mellékelt kiértékelést **elfogadja.**

Utasítja: a Főépítési Osztályt a tárgyi rendezési terv módosítás eljárásának tovább folytatására.

Felelős: Kovács Rita városi főépítész

Határidő: folyamatos

Nyíregyháza, 2021. május 20.


Dr. Kovács Ferenc
polgármester

Erről értesülnek:

1.) a címzetes főjegyző és a polgármesteri hivatal belső szervezeti egységeinek vezetői



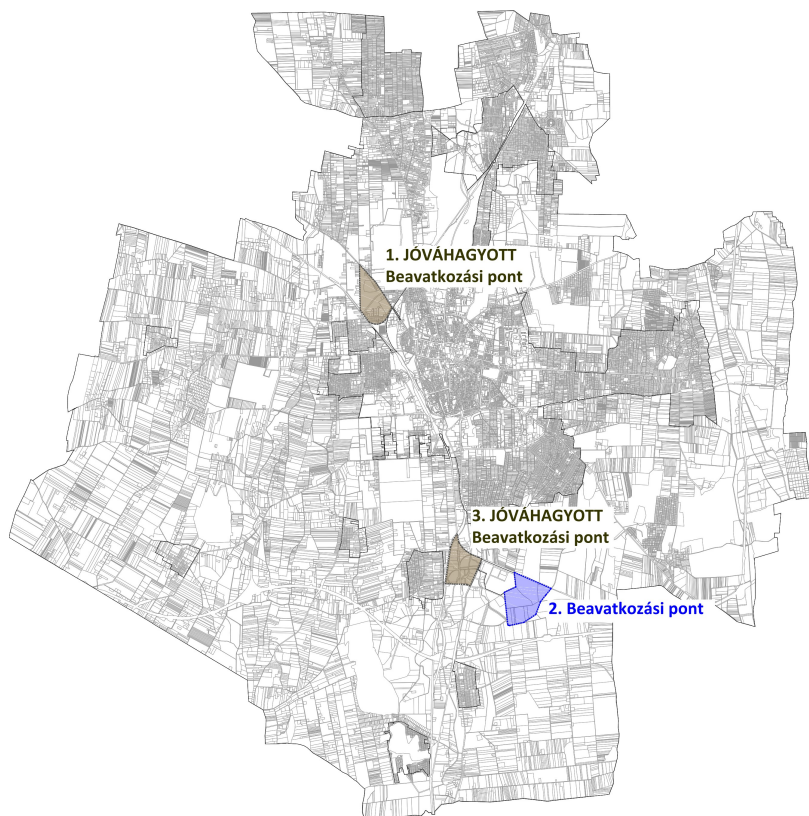
1 Előzmény

1.1 A területen jelenleg hatályban lévő településrendezési eszközök

117/2005. (V.4) sz. határozattal elfogadott településszerkezeti tervének és leírásának elfogadásáról

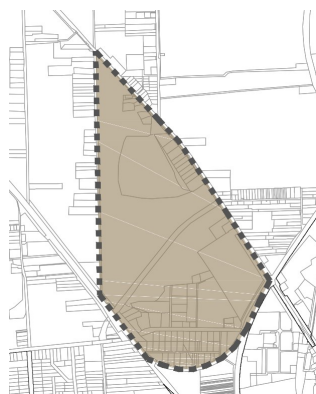
21/2007. (VI. 12.) sz. KGY rendelettel elfogadott Nyíregyháza Város Helyi Építési Szabályzatáról és Szabályozási tervének elfogadásáról

1.2 Átnézeti térkép

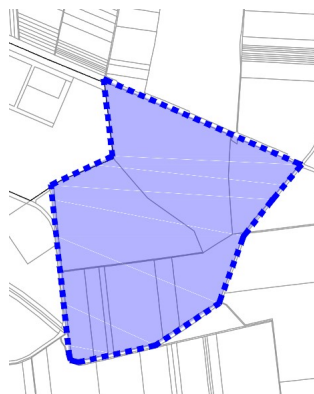


Átnézeti térkép – kivágatok

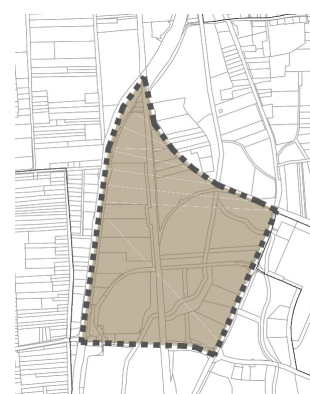
1. Jóváhagyott Beavatkozási pont



2. Jóváhagyott Beavatkozási pont



3. Jóváhagyott Beavatkozási pont





1.3 Módosítással érintett területek

Sor-szám	Megindító határozat száma	Szelvény-szám	Tervezési területek	Módosítás tárgya
1.	A beavatkozási pont Nyíregyháza MJV Közgyűlésének 145/2021. (IX.30.) számú önkormányzati határozatával, valamint a 25/2021. (X.1.) számú önkormányzati rendeletével elfogadásra került.			
2.	1/2021. (II.1.)		Nyíregyháza vasút terület – 02411 hrsz.-ú csatorna – 01511 hrsz.-ú csatorna – 01517/1 hrsz.-ú út – 01517/2 hrsz.-ú út – belterületi határ által határolt terület.	A tervezett beruházás és a területfelhasználási kategóriák egységesítése céljából építési övezeti átsorolás történik a 01512/1, 01512/2, 01512/3, 01512/4, 01512/5 és a 01512/6 hrsz.-ú ingatlanokon Egyéb ipari gazdasági zónába. Nyíregyháza 01516, 01546 és a 02412 hrsz.-ú ingatlanokon a tervezett telekhatár, valamint a tervezett II. rendű közlekedési célú közterület törlésre kerül.
3.	A beavatkozási pont Nyíregyháza MJV Közgyűlésének 145/2021. (IX.30.) számú önkormányzati határozatával, valamint a 25/2021. (X.1.) számú önkormányzati rendeletével elfogadásra került.			



1.4 Helyszín, környezet és a fejlesztés bemutatása

1.4.1. 1. Beavatkozási pont

Nyíregyháza MJV Közgyűlésének 145/2021. (IX.30.) számú önkormányzati határozatával, valamint a 25/2021. (X.1.) számú önkormányzati rendeletével elfogadásra került.

1.4.2. 2. Beavatkozási pont

Nyíregyháza belterület déli részén a Nyíregyháza vasút terület – 02411 hrsz.-ú csatorna – 01511 hrsz.-ú csatorna – 01517/1 hrsz.-ú út – 01517/2 hrsz.-ú út – belterületi határ által határolt tömbben helyezkedik el a tervezési terület.



(Forrás: www.google.hu/maps)

Nyíregyháza Megyei Jogú Város Önkormányzata fejlesztési elképzelései megvalósításához szeretné a 01512/1, 01512/2, 01512/3, 01512/4, 01512/5, 01512/6 hrsz.-ú önkormányzati tulajdonú ingatlanok övezeti besorolását módosítani. A területen a már meglévő iparterület bővítésével gazdaságfejlesztő, munkahelyteremtő beruházások kivitelezését tervezi.

Beruházó a Nyíregyháza 01516, 01546 és a 02412 hrsz.-ú ingatlanain a jelenleg előírt építménymagasság módosítását kéri gazdaságfejlesztő, munkahelyteremtő beruházások megvalósíthatósága érdekében.

A területen lévő ökológiai hálózat levétele az alábbi írásbeli egyeztetés alapján történt.



A Hortobágyi Nemzeti Park Igazgatósága a Déli Ipari Park területére vonatkozóan a **337-55/2021.** iktatószámú levelében az érintett ökológiai hálózat területeinek levételét csereterületekkel történő visszapótlás esetén támogathatónak tartotta.

A megjelölt csereterületeket az Agárminisztériummal is leegyeztettük (1. ill. 2. számú mellékletek) és a TMF/91-3/2022. iktatószámú hozzájárulásuk alapján a módosítást elvégeztük, így a tervezett szabályozási terven az ökológiai hálózat területei már nem szerepelnek.



Az ökológiai hálózat törlésére irányuló kérelem az Agrárminisztérium felé:



NYÍREGYHÁZA
MEGYEI JOGÚ VÁROS
POLGÁRMESTERE

4401 NYÍREGYHÁZA, KOSSUTH TÉR 1. PF.: 83.
TELEFON: +36 42 524-500
FAX: +36 42 524-501
E-MAIL: POLGARMESTER@NYIREGYHAZA.HU

Ügyirat száma: BKAB/11520/2022
Ügyintéző: Hajnal-Ujhelyi Rita/Bartók Dávid
E-mail: ujhelyi.rita@nyiregyhaza.hu
bartok.david@nyirinvest.hu

Tárgy: Ökológiai hálózat áthelyezése

Dr. Nagy István Agrárminiszter Úr részére
Agrárminisztérium
1055 Budapest,
Kossuth Lajos tér 11.

Tisztelt Agrárminiszter Úr!

Nyíregyháza Megyei Jogú Város Önkormányzata jelenleg egy **323 ha nagyságú területen ipari park bővítést hajt végre**, amely a Kormány 1806/2021. (XI. 16.) és a 1274/2020. (VI. 2.) Korm. Határozata alapján teljes egészében **beruházási célterületnek minősül**, illetve a Kormány 631/2021. (XI. 16.) Korm. Rendelete nemzetgazdasági szempontból kiemelt üggyé nyilvánította. A terület egyes részei azonban a 2018. évi CXXXIX. törvény alapján az **Országos Ökológiai Hálózat ökológiai folyosójának részét képezik** az 1. sz. mellékletben jelöltek szerint, amely a telkek beépíthetőségét, ipari célra történő felhasználását jelentős mértékben akadályozza. Az érintett helyrajzszámokat és az érintettség nagyságát a 3. sz. melléklet és az alábbi táblázat foglalja össze:

HRSZ	Érintettség területe (ha)
01546	14,11
01512/4	2,81
01512/6	1,9
01503	1,52
01499/2	3,21
01499/3	4,33
01505/10	0,13
Összesen:	28,01

Nyíregyháza Megyei Jogú Város Önkormányzata több előzetes tárgyalást is szervezett az érintett szakhatóságok és szakemberek részvételével egy olyan megoldás keresése érdekében, amely egyszerre elősegíti a térség gazdaságának fejlesztését, mindazonáltal megőrzi annak természeti értékeit is. Az egyeztetések eredményeként mind a Hortobágyi Nemzeti Park Igazgatóság, mind a Szabolcs-Szatmár-Bereg



NYÍREGYHÁZA

WWW.NYIREGYHAZA.HU





NYÍREGYHÁZA
MEGYEI JOGÚ VÁROS
POLGÁRMESTERE

4401 NYÍREGYHÁZA, KOSSUTH TÉR 1. PF.: 83.
TELEFON: +36 42 524-500
FAX: +36 42 524-501
E-MAIL: POLGARMESTER@NYIREGYHAZA.HU

Megyei Kormányhivatal Környezetvédelmi, Természetvédelmi és Hulladékgazdálkodási Főosztálya az egyes ökológiai hálózati elemek áthelyezését találta a legoptimálisabb megoldásnak.

A Hortobágyi Nemzeti Park Igazgatóság megvizsgálta és javaslatot tett arra, hogy természetvédelmi szempontból mely telkek bizonyulnának legmegfelelőbb csereterületnek, ezeket az alábbi táblázat és az 4. sz. melléklet foglalja össze:

HRSZ	Telek területe (ha)
01529/1	4,31
01488/8	1,63
01484	4,16
01486/18	2,87
01434/75	12,02
01435	0,39
01434/78	22,35
01430/6	14,79
Összesen:	62,52

Ahogy a 2. sz. mellékletben is látható, a csereterület az eredeti terület közvetlen közelében helyezkedik el, mérete pedig több mint kétszerese annak, így természetvédelmi szempontból kifejezetten előnyösnek tekinthető az áthelyezés.

Önkormányzatunk, tekintettel a fentebb részletezettekre és az előzetesen lefolytatott egyeztetésekre írásban is megkereste nevezett hatóságokat állásfoglalás kiadása céljából, melynek kapcsán keletkezett levelezést szintén megküldünk Önnek is.

Ezúton kérjük Tisztelt Agrárminiszter Úr jóváhagyását és támogatását az ökológiai folyosók áthelyezésére vonatkozóan, valamint kérjük egy kapcsolattartó személy kijelölését az operatív feladatok egyeztetéséhez. Véleményünk szerint az áthelyezés megvalósítása egyszerre járul hozzá a természeti értékek megőrzéséhez és Nyíregyháza gazdaságfejlesztési céljainak eléréséhez.

Bízva a további sikeres együttműködésben,

Nyíregyháza, 2022.01.28.

Tisztelettel:



NYÍREGYHÁZA

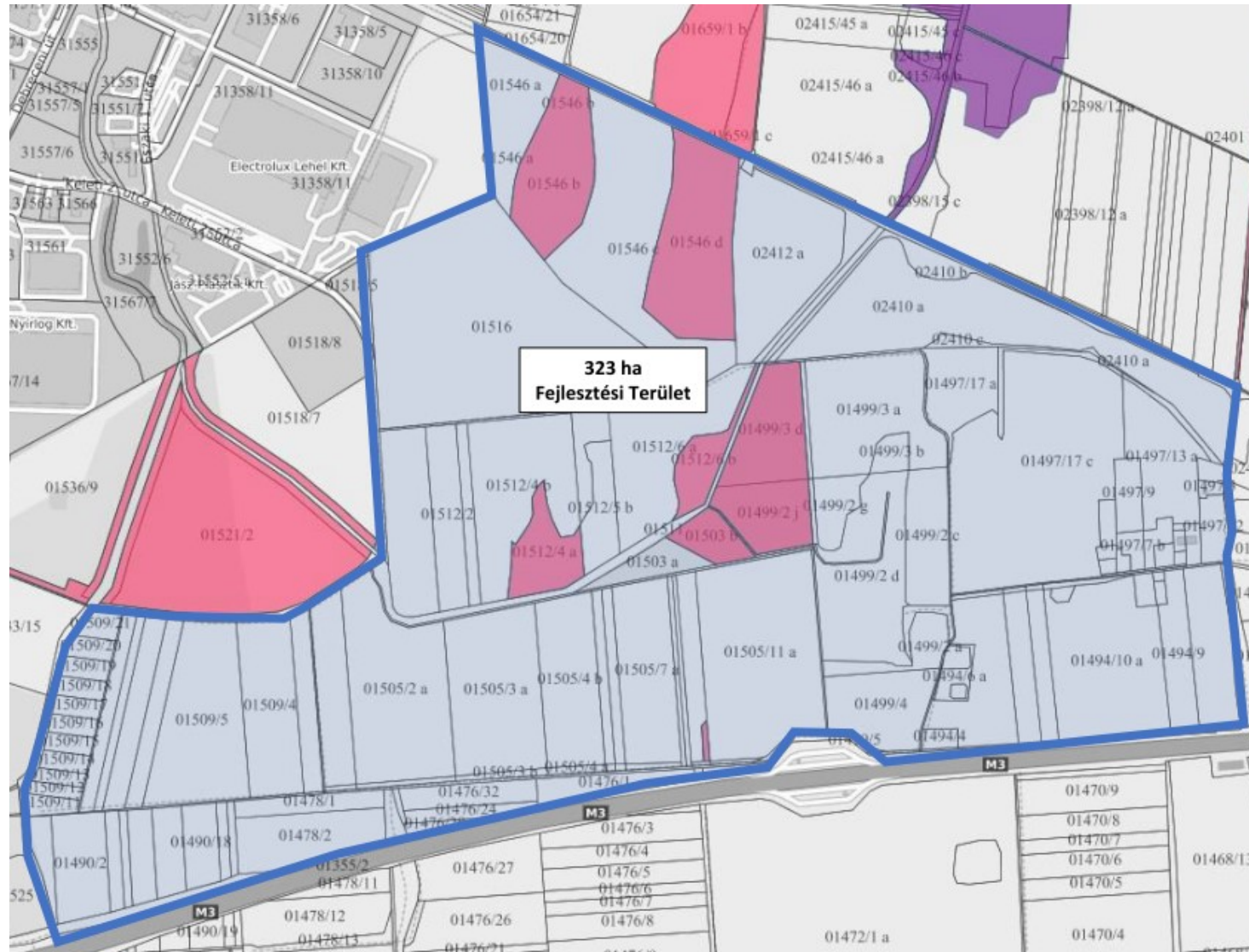
WWW.NYIREGYHAZA.HU





Nyíregyháza MJV Településrendezési eszközeinek módosítása – MÓDOSÍTÁSOK II/2021.
- Tárgyalásos eljárás, végső szakmai véleménykérő dokumentáció -

13





- 2. sz. melléklet -

**Az 1806/2021. (XI.16.) sz. Kormány határozat alapján
kiemelt beruházási célterület és javasolt csereterületek**





- 3. sz. melléklet -

**Az 1806/2021. (XI.16.) sz. Kormány határozat alapján
kiemelt beruházási célterület**



 az érintett telek területe

 ökológiai hálózat területe



- 4. sz. melléklet -

Javasolt csereterületek



javasolt csereterület



Az Agrárminisztérium nyilatkozata:



AGRÁRMINISZTERIUM

DR. NAGY ISTVÁN
miniszter

Iktatószám: TMF/91-3/2022.

Ügyintéző: László-Bartus Petra
Telefonszám: +36 1 896 2265
E-mail: petra.bartus@am.gov.hu
Hivatkozási szám: BKAB/11520/2022

*Dr. Kovács Ferenc úr
polgármester részére*

Nyíregyháza Megyei Jogú Város Polgármesteri Hivatala

Nyíregyháza
Kossuth tér 1. Pf. 83.
4401

Tárgy: Ökológiai hálózat lehatárolás aktualizálása Nyíregyháza területét érintően

Tisztelt Polgármester Úr!

Nyíregyháza Ipari Park területét érintően, az Országos Ökológiai Hálózat övezeti lehatárolásának aktualizálása kapcsán megküldött egyeztetési anyagra az alábbi választ adom.

A Magyarország és egyes kiemelt térségeinek területrendezési tervéről szóló 2018. évi CXXXIX. törvény (a továbbiakban: MaTrT) 22-23. §-a alapján a településrendezési eszközök készítése során a területileg érintett nemzeti park igazgatóság adatszolgáltatása indokolt esetben eltérhet a MaTrT-ben, illetve a kiemelt térségi és megyei területrendezési tervben meghatározott övezeti lehatárolástól (pontosított adatszolgáltatás).

Ezúton tájékoztatom, hogy Dr. Nagy István miniszter úr az önkormányzat által javasolt módon az Országos Ökológiai Hálózat elemeinek áthelyezéséhez hozzájárult. A módosítást a központi munkaállományban átvezettük.

Budapest, 2022. február „10.”.

Tisztelettel:



Balczó Bertalan
helyettes államtitkár



A tervezési területen kívül eső csereterületekre vonatkozó kijelölt új ökológiai hálózati elemek településrendezési eszközökben történő megjelenítése új adatszolgáltatás alapján kerül majd átvezetésre új beavatkozási pont és tervezési terület kijelölésével, vagy teljes felülvizsgálat esetén.

A 2. számú módosítási terület Nyíregyháza déli részén helyezkedik el. Megközelítése gépjármű forgalom szempontjából a Debreceni útról (I. rendű közlekedési célú közterület) lehetséges.

Az építési övezet jelenlegi besorolása, a normatív értékek összefoglaló táblázata:

Jelenlegi szabályozás	
Építési övezeti kód	Má
Terület-felhasználás	Mezőgazdasági általános zóna
Építészeti karakter	-
Építési övezet kialakult-e	-
Beépítési mód	-
Megengedett legkisebb telekméret	-
Megengedett legnagyobb beépítettség	-
Megengedett építménymagasság	-
Építési övezeti kód	Ge 711967
Terület-felhasználás	Egyéb ipari gazdasági zóna
Építészeti karakter	egyéb
Építési övezet kialakult-e	nem kialakult
Beépítési mód	szabadonálló - telepszerű
Megengedett legkisebb telekméret	10000 m ²
Megengedett legnagyobb beépítettség	50%
Megengedett építménymagasság	12,5-16,0 m
Építési övezeti kód	Mko
Terület-felhasználás	Korlátozott használatú mezőgazdasági zóna
Építészeti karakter	-
Építési övezet kialakult-e	-
Beépítési mód	-
Megengedett legkisebb telekméret	-
Megengedett legnagyobb beépítettség	-
Megengedett építménymagasság	-
Építési övezeti kód	Z
Terület-felhasználás	Közpark zóna
Építészeti karakter	-
Építési övezet kialakult-e	-
Beépítési mód	-
Megengedett legkisebb telekméret	-
Megengedett legnagyobb beépítettség	-
Megengedett építménymagasság	-



A Hész 13. § (2) bekezdése értelmében:

„(2) Mezőgazdasági általános zóna (Má)

- a) A zónába a jellemzően szántó művelési ágú mezőgazdasági területek tartoznak.
- b) A zónába eső telkeken a növénytermesztés, állattenyésztés, a halászat, továbbá az ezekkel kapcsolatos termékfeldolgozás és tárolás építményei, illetve a jelen előírásokban rögzített feltételeknek megfelelő lakóépületek, valamint a jelen előírás 15. §-ban felsorolt építmények helyezhetők el.
- c) A zónába eső telken új építmény elhelyezése az OTÉK előírásai szerint engedélyezhető.
- d) A telek beépítettsége nem haladhatja meg a 3%-ot. Önálló lakóépülettel a telekterület legfeljebb 1,5%-a, de max. 300 m² építhető be. 1000 m² -t meghaladó épület csak szabályozási terv alapján helyezhető el.
- e) A telken újonnan elhelyezhető építmények – kivéve a mezőgazdasági technológiához közvetlen kapcsolódó építményeket - csak
 1. szabadon álló beépítési mód szerint,
 2. legalább 10,0 m előkert biztosításával,
 3. önálló lakóépület esetén legfeljebb 4,5 m építménymagassággal, magas tetővel és max. 40° tetőhajlásszöggel telepíthetők.
- f) Egy telken újonnan csak egy tanyaudvar alakítható ki, amelynek területe (lakóépület, gazdasági építmények és a hozzátartozó udvar által elfoglalt terület)
 1. nem lehet nagyobb, mint 6000 m² és a telek 50%-a,
 2. utólag sem alakítható át önálló telekké, ha a megosztás következtében az újonnan kialakuló telek a legfeljebb 3%-os beépítettség előírásnak nem felel meg,
- g) Lakóépület és gazdasági épület egy épületben nem helyezhető el.”

A Hész 8. § (4) bekezdése értelmében:

„(4) Egyéb ipari zóna (Ge)

- a) A terület a védőtávolságot nem igénylő, jellemzően ipari, energiaszolgáltatási és településgazdálkodási telephelyek elhelyezésére szolgál.
- b) A területen újonnan nem telepíthetők:
- egyházi, oktatási, egészségügyi, szociális intézmények,
- c) meglévő épületek a b. pont szerinti funkciókra nem alakíthatók át.”

A Hész 36. § (9) bekezdése értelmében:

„(9) IPARI PARK TERÜLETÉRE (9. sorszámú) VONATKOZÓ SAJÁTOS ELŐÍRÁSOK

- a) a sajátos előírások területe a szabályozási tervlapon lehatárolt 9. sorszámú területekre terjednek ki.
- b) A területre vonatkozó általános előírások
 1. A közlekedési rendeltetésű területen csak közlekedési építmények és közművek helyezhetők el.
 2. A terv zöldterületeit és közterületi zöldfelületeit kertészeti kiviteli tervek alapján a terület kezelőjének kell megvalósítani.
 3. A zöldterületen épület építése nem engedélyezhető.
 4. Az út menti fasorok beültetési kötelezettségű területek, amelyek kialakításáról az út kiépítésével / rekonstrukciójával egyidejűleg az út kezelőjének kell gondoskodni.
 5. Telken belüli kötelező zöldfelülettel terhelt, nem közterületi zöldfelületek beültetéséről a telken megvalósított első építmény használatba vételéig az építtetőnek kell gondoskodni.
 6. A VIII. sz. főfolyás melletti közparkok zöldfelületeinek kialakításához a Felső-Tisza-vidéki Környezetvédelmi, Vízügyi és Természetvédelmi Felügyelőség előzetes állásfoglalása szükséges.
 7. Az erdőterületeket beültetési kötelezettség terheli, amit az erdőterületek területével szomszédos építési telkek kialakításától számított két éven belül
 - védett erdő esetében az erdőterület tulajdonosának,
 - védőerdő esetében annak az építtetőnek kell megvalósítani, amelytől a védelmet kell biztosítani.
 8. Az útburkolat alá kerülő közművek megvalósításáról a burkolatok megépítése előtt kell gondoskodni.

Ügyiratszám: FŐÉP/371-1/2022.

NYÍREGYHÁZA MJV POLGÁRMESTERI HIVATALA

4401 Nyíregyháza, Kossuth tér 1. Pf. 83.

Telefon: (42) 524-550 Fax: (42)310-647



9. A meghatározott előkert minimális méretén belül a terepszint alatti létesítmény megközelítését szolgáló lehajtó rámpa nem helyezhető el.

10. Az 1,0 m-t meghaladó terepszint-változást csak az egész tömbre vonatkozó, az előírt műszaki tartalmú tereprendezési terv alapján lehet engedélyezni.

11. Az előkertben portaépület és hídmérleg építése engedélyezhető.

12. Ha a csatorna menti zöldterület a szabályozási terv szerint 20 m, a zöldterület melletti építési telek 10 m-es csatlakozó sávja zöldterületként alakítandó ki, melyet nem lehet lekeríteni. Az építési telekhatáron belül így kialakított terület a telek zöldfelületébe beszámítható.

c) Gazdasági zónákra vonatkozó általános előírások (Ge)

1. A gazdasági zónában jelentős mértékű zavaró hatású, és különlegesen veszélyes (tűz-, robbanás, fertőzés-), bűzös, vagy nagy zajjal járó gazdasági tevékenységet szolgáló építmények elhelyezése nem engedélyezhető.

2. Telken belül az épületeket úgy kell elhelyezni, hogy azok gépkocsi-közlekedésre alkalmas, megfelelő szélességű és teherbírású úttal körbejárhatók legyenek.

3. A zóna telkeinek telken belüli kötelező zöldfelületű területeit az építető a használatbavételig köteles fákkal és cserjékkel, kertészeti kiviteli terv szerint megvalósítani."

A Hész 14 § (3) bekezdése értelmében:

„(3) Mezőgazdasági korlátozott használatú zóna (Mko)

a) A zónába a környezet és tájvédelmi, ökológiai okból nem beépíthető mezőgazdasági művelési águ területek tartoznak.

b) A zónában nyomvonal jellegű építményeken és műtárgyakon, a külön jogszabályok keretei között a köztárgyakon, a kutatást és az ismeretterjesztést szolgáló épületnek nem minősülő építményeken, a honvédelmet és a belbiztonságot szolgáló műtárgyakon, a nyilvános illemhelyeken, hulladékgyűjtőkön túl csak a természetvédelmi fenntartást, kutatást és bemutatást, illetve a legeltetési állattartást szolgáló legfeljebb 3,5 m építménymagasságú épület létesíthető, min. 2 ha nagyságú telken, 2 havonként max. egy, legfeljebb 100 m²-es épület elhelyezésével."

A Hész 12. § értelmében:

„(1) A közparkok –közterek (közterek) céljára kijelölt területen a terület min. 50%-át zöldfelülettel, ill. vízfelülettel fedetten kell kialakítani, amennyiben szabályozási terv ettől eltérően nem rendelkezik. A közparkon, köztéren belül felszíni víztározók, dísztavak, szökőkutak létesíthetők.

(2) A területen a pihenést és a testedzést szolgáló építmény (sétaút, pihenőhely, tornapálya, köztéri szobor, gyermekjátsszótér, nyilvános WC) helyezhető el.

(3) A területnek közútról, köztérről közvetlenül megközelíthetőnek kell lennie.

(4) A zóna területén épület és építmény újonnan nem helyezhető el, kivéve a zóna alapvető rendeltetését biztosító, annak működtetéséhez településképi eljárással igazolt építmények (mint pl. zenepavilon, esőbeálló, ideiglenes, a működtetésére nézve 90 napot meg nem haladó időtartamig helyet foglaló mobil – nem pavilon – árusítóhely), a terület 0,5 %-a összterület mértékéig.

(5) A területen

a) terepszint alatti garázsok közpark vagy köztér területén elhelyezhetők (kivéve Sóstógyógyfürdő területén, ahol ezek nem helyezhetők el), melyeket legalább 50 cm földtakarással kell ellátni,

b) a terepszint alatti garázsok földtakarással együtt is legfeljebb 1,0 m-rel emelkedhetnek a terepcsatlakozás fölé.

c) A terepszint alatti garázsok vagy parkolók részére építési telket kell kialakítani. A garázs fölötti zöldterületet közterületként kell kezelni."



Tervezett szabályozás	
Építési övezeti kód	Ge 711967
Terület-felhasználás	Egyéb ipari gazdasági zóna
Építészeti karakter	egyéb
Építési övezet kialakult-e	nem kialakult
Beépítési mód	szabadonálló - telepszerű
Megengedett legkisebb telekméret	10 000 m ²
Megengedett legnagyobb beépítettség	50%
Építménymagasság	12,5-16,0 m
Építési övezeti kód	Z
Terület-felhasználás	Közpark zóna
Építészeti karakter	-
Építési övezet kialakult-e	-
Beépítési mód	-
Megengedett legkisebb telekméret	-
Megengedett legnagyobb beépítettség	-
Építménymagasság	-

A Hész 8. § (4) bekezdése értelmében:

„(4) Egyéb ipari zóna (Ge)

- A terület a védőtávolságot nem igénylő, jellemzően ipari, energiaszolgáltatási és településgazdálkodási telephelyek elhelyezésére szolgál.
- A területen újonnan nem telepíthetők:
- egyházi, oktatási, egészségügyi, szociális intézmények,
- meglévő épületek a b. pont szerinti funkciókra nem alakíthatók át.”

A Hész 12. § értelmében:

„KÖZPARK –KÖZTÉR ZÓNA (Z, Z-KK)

- A közparkok–köztertek (közterek) céljára kijelölt területen a terület min. 50%-át zöldfelülettel, ill. vízfelülettel fedetten kell kialakítani, amennyiben szabályozási terv ettől eltérően nem rendelkezik. A közparkon, köztéren belül felszíni víztározók, dísztavak, szökőkutak létesíthetők.
- A területen a pihenést és a testedzést szolgáló építmény (sétaút, pihenőhely, tornapálya, köztéri szobor, gyermekjátszóter, nyilvános WC) helyezhető el.
- A területnek közútról, köztérről közvetlenül megközelíthetőnek kell lennie.
- A zóna területén épület és építmény újonnan nem helyezhető el, kivéve a zóna alapvető rendeltetését biztosító, annak működtetéséhez településképi eljárással igazolt építmények (mint pl. zenepavilon, esőbeálló, ideiglenes, a működtetésére nézve 90 napot meg nem haladó időtartamig helyet foglaló mobil – nem pavilon – árusítóhely), a terület 0,5 %-a összterület mértékéig.
- A területen
 - terepszint alatti garázsok közpark vagy köztér területén elhelyezhetők (kivéve Sóstó- gyógyfürdő területén, ahol ezek nem helyezhetők el), melyeket legalább 50 cm földtakarással kell ellátni,
 - a terepszint alatti garázsok földtakarással együtt is legfeljebb 1,0 m-rel emelkedhetnek a terepcsatlakozás fölé.
 - A terepszint alatti garázsok vagy parkolók részére építési telket kell kialakítani. A garázs fölötti zöldterületet közterületként kell kezelni.”

A Hész 31. § (7) bekezdése értelmében:

- „ A telken belüli kötelező zöldfelület zónájában (kivéve a telek közforgalom elől el nem zárható kötelező zöldfelületét) a telkeken a szabályozási tervlapon jelölt védőfásítások területén
 - ha a szabályozási terven jelölt telekrész jelenleg beépített, a telekrészre eső épületek nem bővíthetők. Az épületek bontását követő egy éven belül a fásítást és védőfásítást a szabályozási tervnek megfelelően végre kell hajtani,



- b) A védőfásítás legalább kettős fasor telepítését jelenti Ha a szabályozási tervlap telken belüli kötelező zöldfelületet jelöl, három szintes sűrű növényállomány telepítendő, honos fajok alkalmazásával.
- c) Ha a telek kötelező zöldfelülete (kivéve a telek közforgalom elől el nem zárható kötelező zöldfelületét) – melyet az építési engedélyben elő kell írni – új építési igénnyel rendelkező telekre esik, annak megvalósítása a használatba vételi engedély megadásának feltétele. Több területi ütemben megvalósuló beépítés esetén a telek kötelező zöldfelületének megvalósított területe a beépítésre igénybe vett terület arányában megosztható.”

A Hész 36. § (9) bekezdése értelmében:

„(9) IPARI PARK TERÜLETÉRE (9. sorszámú) VONATKOZÓ SAJÁTOS ELŐÍRÁSOK

- a) a sajátos előírások területe a szabályozási tervlapon lehatárolt 9. sorszámú területekre terjednek ki.
- b) A területre vonatkozó általános előírások
1. A közlekedési rendeltetésű területen csak közlekedési építmények és közművek helyezhetők el.
 2. A terv zöldterületeit és közterületi zöldfelületeit kertészeti kiviteli tervek alapján a terület kezelőjének kell megvalósítani.
 3. A zöldterületen épület építése nem engedélyezhető.
 4. Az út menti fasorok beültetési kötelezettségű területek, amelyek kialakításáról az út kiépítésével / rekonstrukciójával egyidejűleg az út kezelőjének kell gondoskodni.
 5. Telken belüli kötelező zöldfelülettel terhelt, nem közterületi zöldfelületek beültetéséről a telken megvalósított első építmény használatba vételéig az építtetőnek kell gondoskodni.
 6. A VIII. sz. főfolyás melletti közparkok zöldfelületeinek kialakításához a Felső-Tisza-vidéki Környezetvédelmi, Vízügyi és Természetvédelmi Felügyelőség előzetes állásfoglalása szükséges.
 7. Az erdőterületeket beültetési kötelezettség terheli, amit az erdőterületek területével szomszédos építési telkek kialakításától számított két éven belül
 - védett erdő esetében az erdőterület tulajdonosának,
 - védőerdő esetében annak az építtetőnek kell megvalósítani, amelytől a védelmet kell biztosítani.
 8. Az útburkolat alá kerülő közművek megvalósításáról a burkolatok megépítése előtt kell gondoskodni.
 9. A meghatározott előkert minimális méretén belül a terepszint alatti létesítmény megközelítését szolgáló lehajtó rámpa nem helyezhető el.
 10. Az 1,0 m-t meghaladó terepszint-változást csak az egész tömbre vonatkozó, az előírt műszaki tartalmú tereprendezési terv alapján lehet engedélyezni.
 11. Az előkertben portaépület és hídmérleg építése engedélyezhető.
 12. Ha a csatorna menti zöldterület a szabályozási terv szerint 20 m, a zöldterület melletti építési telek 10 m-es csatlakozó sávja zöldterületként alakítandó ki, melyet nem lehet lekeríteni. Az építési telekhatáron belül így kialakított terület a telek zöldfelületébe beszámítható.
- c) Gazdasági zónákra vonatkozó általános előírások (Ge)
1. A gazdasági zónában jelentős mértékű zavaró hatású, és különlegesen veszélyes (tűz-, robbanás, fertőzés-), bűzös, vagy nagy zajjal járó gazdasági tevékenységet szolgáló építmények elhelyezése nem engedélyezhető.
 2. Telken belül az épületeket úgy kell elhelyezni, hogy azok gépkocsi közlekedésre alkalmas, megfelelő szélességű és teherbírású úttal körbejárhatók legyenek.
 3. A zóna telkeinek telken belüli kötelező zöldfelületű területeit az építtető a használatbavételig köteles fákkal és cserjékkel, kertészeti kiviteli terv szerint megvalósítani.
 4. A technológiailag szükséges ettől magasabb építmények az illetékes szakhatóságok és a tervtanács véleménye figyelembe vételével az illeszkedés és a tájképvédelem szempontjait figyelembe véve legfeljebb 50 m magasságig engedélyezhető.

1.4.3. 3. Beavatkozási pont

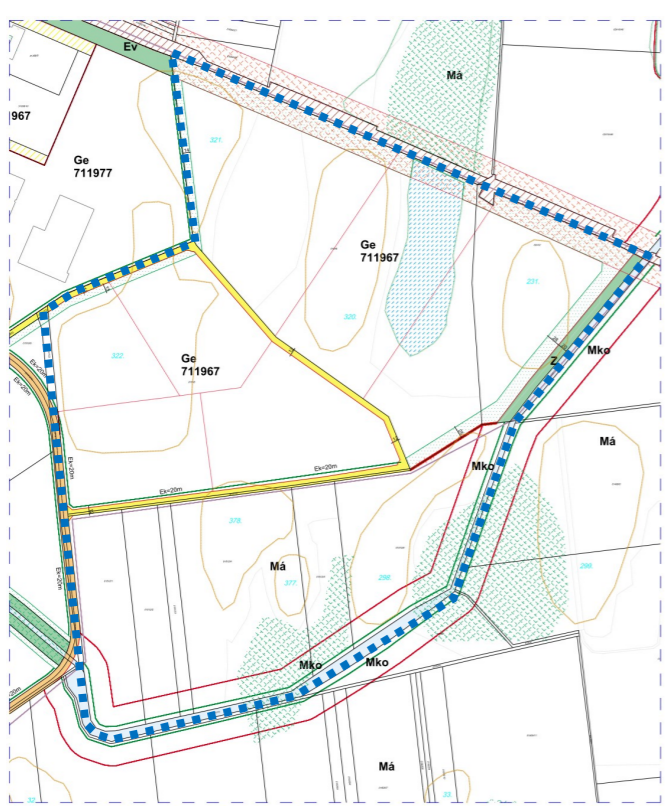
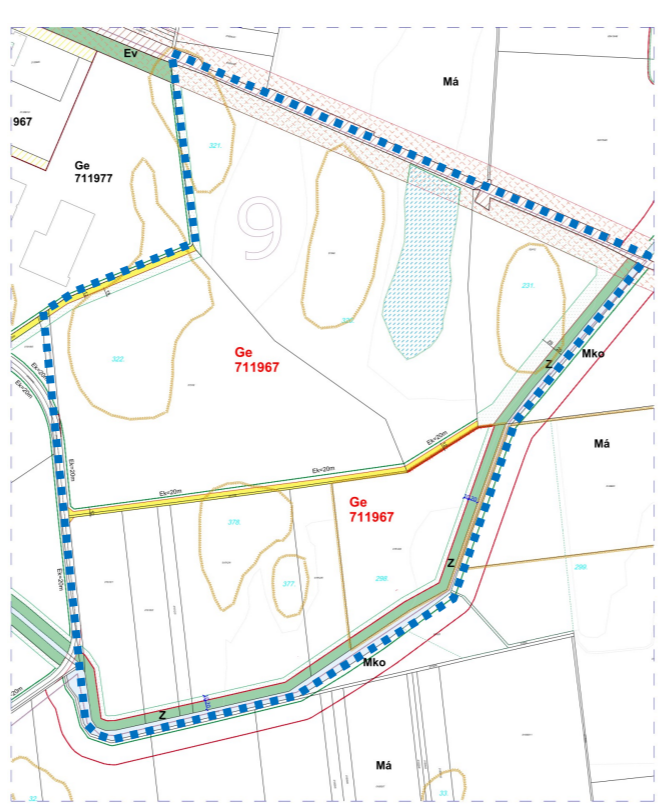
Nyíregyháza MJV Közgyűlésének 145/2021. (IX.30.) számú önkormányzati határozatával, valamint a 25/2021. (X.1.) számú önkormányzati rendeletével elfogadásra kerül.



2 Beavatkozási pontok ismertetése

	Módosításra kijelölt terület	Módosítás célja és tárgya	Jelenlegi területhasználat	Hatályos területhasználat, övezet, HÉSZ	Terület (ha)	Biológiai aktivitási érték	Tervezett területhasználat, övezet, HÉSZ	Terület (ha)	Biológiai aktivitási érték	Egyéb szabályozási módosítás, megjegyzés				
1.	Nyíregyháza, Nyíregyháza Tokaji út – vasút terület - Sirály utca által határolt terület.	A módosítás során a tervezett beruházás és a területfelhasználási kategóriák egységesítése céljából építési övezeti átsorolás történik a Tokaji út menti 0493/17, 0493/48, 0493/49, 0493/52 hrsz.-ú ingatlanokon. Gk→Eg	- legelő - szántó - nádas	Kereskedelmi, szolgáltató gazdasági zóna (Gk), Általános közlekedési zóna (KÖá)	42,106	60,55	Kereskedelmi, szolgáltató gazdasági zóna (Gk) Gazdasági rendeltetésű erdőzóna (Eg)	42,106	357,031					
<p>Nyíregyháza MJV Közgyűlésének 145/2021. (IX.30.) számú önkormányzati határozatával, valamint a 25/2021. (X.1.) számú önkormányzati rendeletével elfogadásra került.</p>							<p>HATÁSOK</p>							
							A népesség demográfiai változása, lakásszükséglete:				Nem változik, hatása nincs.			
							A népesség fizikai, szellemi és lelki igényei:				A tervezett erdőállomány telepítése elősegíti Nyíregyháza város légszennyezettségének csökkentését, ezáltal a lakosságának egészségügyi állapotára is pozitív hatást gyakorol.			
							A helyi népesség identitásának erősítése, kulturális örökség megőrzése:				Nem változik, hatása nincs.			
							A népesség megélhetését biztosító gazdasági érdekek:				Nem változik, hatása nincs.			
							A helyi társadalmi-gazdasági és infrastrukturális egyenlőtlenségek csökkentése:				Nem változik, hatása nincs.			
							Megfelelő színvonalú közlekedés kialakítása:				Nem változik, hatása nincs.			
							Lakó- és munkakörülmények:				Nem változik, hatása nincs.			
							Építészeti és régészeti örökség védelme:				Épített örökségi elem a közelben nem található és ismert régészeti terület sincs a területen.			
							Környezet-, természet- és tájvédelem:				A tervezett módosítás a város kialakult táji adottságaihoz igazodik, a tájban kirívó változást nem okoz.			
							Tájhasználat, tájszerkezet védelme:				Nem változik, hatása nincs.			
							Területtel, termőfölddel való takarékos gazdálkodás:				Termőföld igénybevétele nem történik.			
							Természeti adottságok gyógyászati hasznosítása:				Nem változik, hatása nincs.			
							Honvédelem, nemzetbiztonság, katasztrófavédelem érdekei:				Nem változik, hatása nincs.			
Ásványvagyon-gazdálkodás érdekei:				Nem változik, hatása nincs.										
Infrastukturális erőforrások kihasználása:				Nem változik, hatása nincs.										
Zöldfelület-, környezet- és természetkímélő fejlesztések támogatása:				Nem változik, hatása nincs.										



Módosításra kijelölt terület	Módosítás célja és tárgya	Jelenlegi területhasználat	Hatályos területhasználat, övezet, HÉSZ	Terület (ha)	Biológiai aktivitási érték	Tervezett területhasználat, övezet, HÉSZ	Terület (ha)	Biológiai aktivitási érték	Egyéb szabályozási módosítás, megjegyzés
2. Nyíregyháza 01515 hrsz.-ú út – 01511 hrsz.-ú csatorna – 01517/1 hrsz.-ú út által határolt terület.	A tervezett beruházás és a területfelhasználási kategóriák egységesítése céljából építési övezeti átsorolás történik a 01512/1, 01512/2, 01512/3, 01512/4, 01512/5 és a 01512/6 hrsz.-ú ingatlanokon Egyéb ipari gazdasági zónába. Nyíregyháza 01516, 01546 és a 02412 hrsz.-ú ingatlanokon a tervezett telekhatár, valamint a tervezett II. rendű közlekedési célú közterület törlésre kerül.	- szántó - rét	Mezőgazdasági általános zóna (Má), Egyéb ipari gazdasági zóna (Ge), Korlátozott használatú mezőgazdasági zóna (Mko), Közpark (Z)	31,917	145,045	Egyéb ipari gazdasági zóna (Ge), Közpark (Z)	31,917	27,266	
<div style="display: flex; justify-content: space-around;"> <div style="text-align: center;"> <p>Hatályos szabályozási terv kivonata</p>  <p>„Készült az állami alapadatok felhasználásával”</p> </div> <div style="text-align: center;"> <p>Tervezett szabályozási terv kivonata</p>  <p>„Készült az állami alapadatok felhasználásával”</p> </div> </div>		<p>HATÁSOK</p> <p>A népesség demográfiai változása, lakásszükséglete: Nem változik, hatása nincs.</p> <p>A népesség fizikai, szellemi és lelki igényei: Nem változik, hatása nincs.</p> <p>A helyi népesség identitásának erősítése, kulturális örökség megőrzése: Nem változik, hatása nincs.</p> <p>A népesség megélhetését biztosító gazdasági érdekek: Nem változik, hatása nincs.</p> <p>A helyi társadalmi-gazdasági és infrastrukturális egyenlőtlenségek csökkentése: Nem változik, hatása nincs.</p> <p>Megfelelő színvonalú közlekedés kialakítása: Nem változik, hatása nincs.</p> <p>Lakó- és munkakörülmények: A módosítás során a tervezett beruházás megvalósulhat, így a meglévő épület bővítésével további munkahelyek jöhetnek létre.</p> <p>Építészeti és régészeti örökség védelme: A közelben építészeti örökség nem található. Ismert régészeti örökség által nem érintett terület.</p> <p>Környezet-, természet- és tájvédelem: Belterületi módosítás a tájképet, természeti értékeket nem érinti.</p> <p>Tájhasználat, tájszerkezet védelme: Nem változik, hatása nincs.</p> <p>Területtel, termőfölddel való takarékos gazdálkodás: Termőföld igénybevétele nem történik.</p> <p>Természeti adottságok gyógyászati hasznosítása: Nem változik, hatása nincs.</p> <p>Honvédelem, nemzetbiztonság, katasztrófavédelem érdekei: Nem változik, hatása nincs.</p> <p>Ásványvagyon-gazdálkodás érdekei: Nem változik, hatása nincs.</p> <p>Infrastrukturális erőforrások kihasználása: Nem változik, hatása nincs.</p> <p>Zöldfelület-, környezet- és természetkimélő fejlesztések támogatása: Nem változik, hatása nincs.</p>							



Módosításra kijelölt terület	Módosítás célja és tárgya	Jelenlegi területhasználat	Hatályos területhasználat, övezet, HÉSZ	Terület (ha)	Biológiai aktivitási érték	Tervezett területhasználat, övezet, HÉSZ	Terület (ha)	Biológiai aktivitási érték	Egyéb szabályozási módosítás, megjegyzés				
3.	Nyíregyháza vasút terület – Debreceni út – Nyugati II. utca- 4-es számú főút által határolt terület.	A Nyíregyháza, Nyugati út tervezett II. rendű közlekedési célú közterület jelenlegi nyomvonalának módosítása történik.	- kivett beruházási terület - szántó - kivett telephely, vulkanizáló üzem, raktárcsarnok, műhelyek, iroda, szerviz, gumibroncs futózó üzem, tűzivíztároló, raktár és szerviz, autószerelő műhely, autómosó, gumibroncs raktár	II. rendű közlekedési célú közterület (KÖá)	0,176	n.a.	II. rendű közlekedési célú közterület (KÖá)	0,176	n.a.	Az előzetes tájékoztatási szakasz során a Hortobágyi Nemzeti Park által megküldött adatszolgáltatás alapján a módosítási területen újabb ökológiai hálózattal érintett terület lett kijelölve, mely a tervezett szabályozási tervkivonaton már ábrázolásra kerül.			
<p>Nyíregyháza MJV Közgyűlésének 145/2021. (IX.30.) számú önkormányzati határozatával, valamint a 25/2021. (X.1.) számú önkormányzati rendeletével elfogadásra került.</p>						HATÁSOK							
						A népesség demográfiai változása, lakásszükséglete:				Nem változik, hatása nincs.			
						A népesség fizikai, szellemi és lelki igényei:				Nem változik, hatása nincs.			
						A helyi népesség identitásának erősítése, kulturális örökség megőrzése:				Nem változik, hatása nincs.			
						A népesség megélhetését biztosító gazdasági érdekek:				Nem változik, hatása nincs.			
						A helyi társadalmi-gazdasági és infrastrukturális egyenlőtlenségek csökkentése:				Nem változik, hatása nincs.			
						Megfelelő színvonalú közlekedés kialakítása:				Nem változik, hatása nincs.			
						Lakó- és munkakörülmények: A módosítás során a tervezett beruházás megvalósulhat.							
						Építészeti és régészeti örökség védelme: A közelben építészeti örökség nem található. Ismert régészeti örökség által nem érintett területet.							
						Környezet-, természet- és tájvédelem: Belterületi módosítás a tájképet, természeti értékeket nem érinti.							
						Tájhasználat, tájszerkezet védelme:				Nem változik, hatása nincs.			
						Területtel, termőfölddel való takarékos gazdálkodás: Termőföld igénybevétele nem történik.							
						Természeti adottságok gyógyászati hasznosítása:				Nem változik, hatása nincs.			
						Honvédelem, nemzetbiztonság, katasztrófavédelem érdekei:				Nem változik, hatása nincs.			
Ásványvagyon-gazdálkodás érdekei:				Nem változik, hatása nincs.									
Infrastukturális erőforrások kihasználása:				Nem változik, hatása nincs.									
Zöldfelület-, környezet- és természetkímélő fejlesztések támogatása:				Nem változik, hatása nincs.									



3 Településszerkezeti módosítások

Határozat-tervezet

**Nyíregyháza Megyei Jogú Város
Közigyűlésének
...../2022. (...) önkormányzati
határozata**

**Nyíregyháza Megyei Jogú Város településszerkezeti terve és a szerkezeti terv leírás módosításának
jóváhagyására**

A Közigyűlés

a veszélyhelyzet kihirdetéséről és a veszélyhelyzeti intézkedések hatálybalépéséről szóló 27/2021. (I.29.) Korm. rendelet alapján kihirdetett veszélyhelyzetre tekintettel *a katasztrófavédelemről és a hozzá kapcsolódó egyes törvények módosításáról szóló 2011. évi CXXVIII. törvény 46.§ (4) bekezdésében és az Épített környezet alakításáról és védelméről szóló többször módosított 1997. évi LXXVIII. törvény 9/B § (2) bekezdés a) pontjában* kapott felhatalmazás alapján

- a/2022. (...) számú határozattal módosított és kiegészített településszerkezeti tervi leírást az alábbiak szerint módosítja:

- a Nyíregyháza MJV Polgármesteri Hivatalának Főépítési Osztálya által készített FŐÉP/390/2021. törzsszámú tervét figyelembe véve a város közigazgatási területére elfogadott településszerkezeti tervének módosítását a mellékelt településszerkezeti terv szerint **jóváhagyja**.

Nyíregyháza, 2022.

Dr. Kovács Ferenc
polgármester

Dr. Szemán Sándor
címzetes főjegyző

Erről értesülnek:

- 1.) a Közigyűlés tagjai
- 2.) a címzetes főjegyző és a polgármesteri hivatal belső szervezeti egységeinek vezetői



A 117/2005. (V.4) sz. határozattal elfogadott Nyíregyháza Megyei Jogú Város Önkormányzatának Településszerkezeti tervének és a szerkezeti terv leírás módosításának jóváhagyásáról szóló/2022. (...) számú önkormányzati határozat melléklete

1.

A leírás kiegészül a IV/A fejezettel:

*„IV/A fejezet
A Biológiai aktivitás érték változása”*

<i>Ssz.</i>	<i>A</i>	<i>B</i>	<i>C</i>
1.	<i>a 145/2021. (IX.30.) önkormányzati módosítással végrehajtott terület-felhasználási változások során (hektár területi mértékegységre számított)</i>	<i>létre jött és rögzített biológiai aktivitásérték változás többlet értéke</i>	+353,76
2.	<i>A/2022. (...) számú önkormányzati módosító határozattal végrehajtott terület-felhasználási változások során (hektár területi mértékegységre számított)</i>	<i>a biológiai aktivitásérték módosítás előtti kiinduló érték</i>	-126,241
3.		<i>a biológiai aktivitásérték módosítás utáni záró érték</i>	+27,266
4.		<i>létre jött és rögzítendő biológiai aktivitásérték változás értéke</i>	+307,243



Nyíregyháza Megyei Jogú Város Településszerkezeti Terv - Jelmagyarázat

Területfelhasználás		Számterület-sűrűség m ² /m ²	Közműveslettség	Leírás
Kód	Jel			
1.1	Ln	1,5	Teljes	Nagyvárosias lakóterület
1.2	Lk	1,2	Teljes	Kisvárosias lakóterület
1.3	Lke	0,35	Teljes	Kertvárosias lakóterület
1.4	Lf	0,2	Részleges	Falusias lakóterület
2.1	Vt	0,9	Teljes	Településközponti vegyes terület
2.2	Vk	1,1	Teljes	Központi vegyes terület
3.1	Gk	0,6	Teljes	Kereskedelmi-, szolgáltató gazdasági terület
3.2	Gip	0,5	Teljes	Zavaró hatású ipari gazdasági terület
3.3	Ge	0,5	Teljes	Egyéb ipari gazdasági terület
4.1	Üü	0,3	Teljes	Üdülőházas üdülőterület
4.2	Üh	0,15	Teljes	Hétfélgézház üdülőterület
5.1	Kke	0,6	Teljes	Különleges kereskedelmi célú terület
5.2.1	Ki	0,6	Teljes	Különleges intézményi terület >=10% beépítettséggel
5.2.2	Ki0	0,05	Teljes	Különleges intézményi terület <10% beépítettséggel
5.4	Kho	0,2	Részleges	Különleges honvédelmi terület
5.5	Kh	0,01	Részleges	Különleges hulladék elhelyezésére szolgáló terület
5.6	Kk	0,15	Részleges	Különleges városüzemeltetési célokat szolgáló kertészeti terület
5.7	Kk0	0,25	Teljes	Különleges közlekedési terület
6.1.0	KÓÁ			Általános közlekedési terület
6.2.0	KÓV			Vasúti közlekedési terület
7.0	Z			Zöldterület
8.1.0	Ee			Egészségügyi- turisztikai célú erdő
8.2.0	Ev			Védelmi célú erdő
8.3.0	Eg			Gazdasági célú erdő
9.1.0	Mk			Mezőgazdasági kertes terület
9.2.0	Má			Mezőgazdasági általános terület
9.3.0	Mko			Mezőgazdasági korlátozott használatú terület
10	Vg			Vízgazdálkodási terület

	Kereskedelmi- szolgáltató sáv
	Közpark jellegű zóldsáv
	Erdő jellegű zóldsáv
	Tartalék temető

Művi értékvédelem	Intézmények

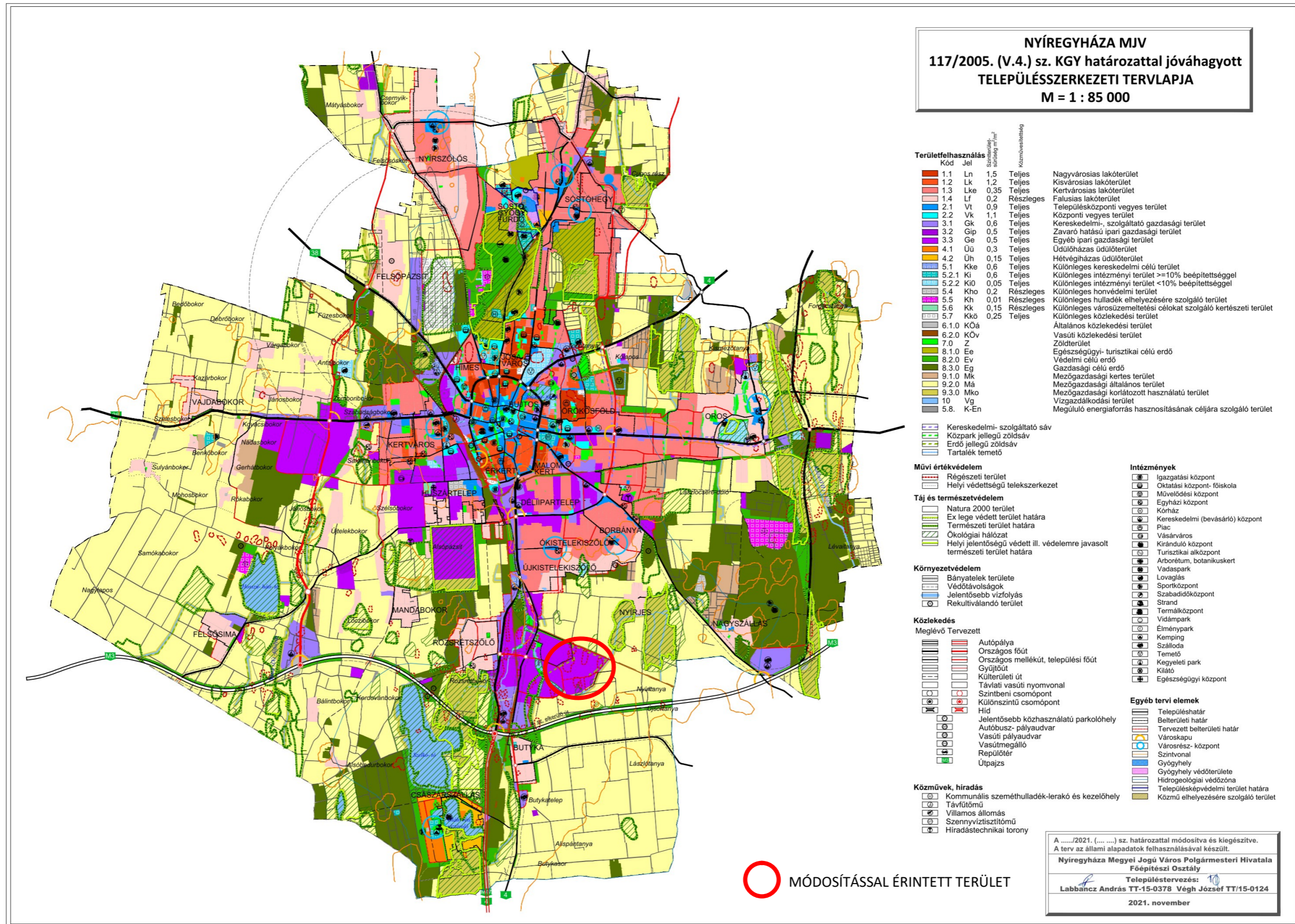
Táj és természetvédelem	Környezetvédelem

Közlekedés	Egyéb tervi elemek
Meglévő	

Közművek, híradás



Tervezett Szerkezeti Terv



MÓDOSÍTÁSSAL ÉRINTETT TERÜLET

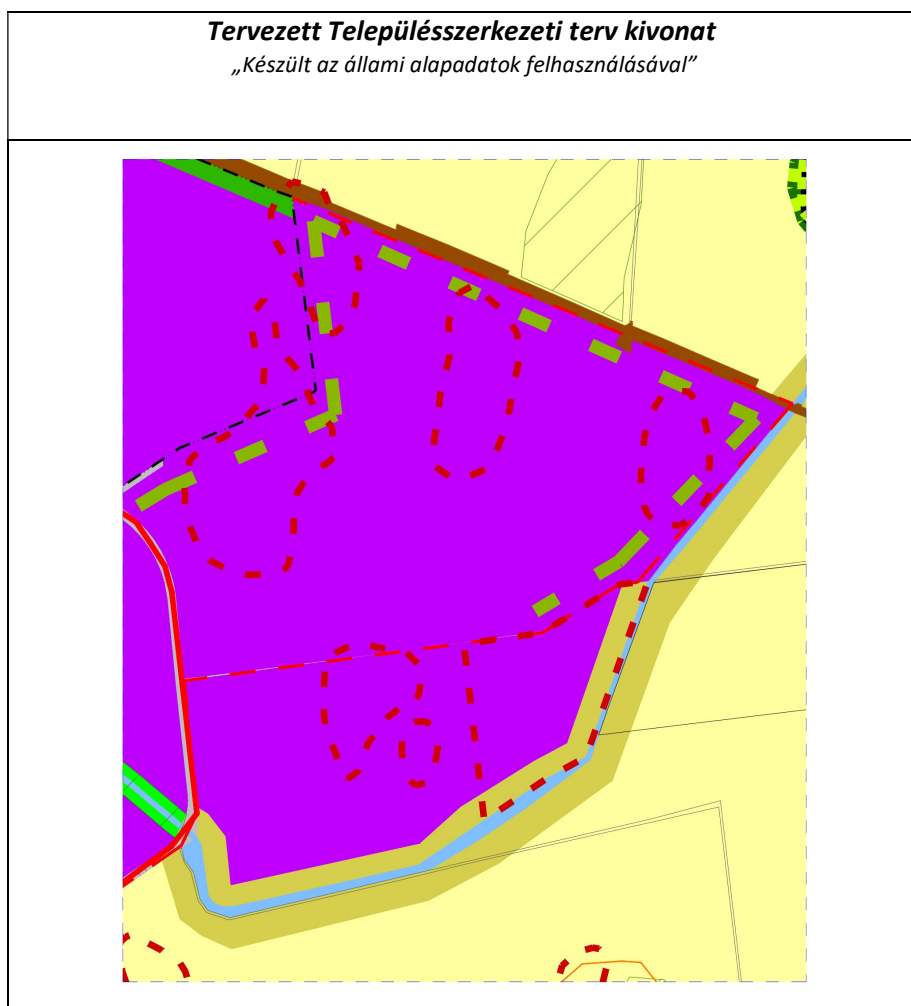
A/2021. (.....) sz. határozattal módosítva és kiegészítve.
A terv az állami alapadatok felhasználásával készült.
Nyíregyháza Megyei Jogú Város Polgármesteri Hivatala
Főépítési Osztály
Településtervezés:
Labancz András TT-15-0378 Végh József TT/15-0124
2021. november



1. Beavatkozási pont

Nyíregyháza MJV Közgyűlésének 145/2021. (IX.30.) számú önkormányzati határozatával, valamint a 25/2021. (X.1.) számú önkormányzati rendeletével elfogadásra került.

2. Beavatkozási pont



3. Beavatkozási pont

Nyíregyháza MJV Közgyűlésének 145/2021. (IX.30.) számú önkormányzati határozatával, valamint a 25/2021. (X.1.) számú önkormányzati rendeletével elfogadásra került.



4 Alátámasztó munkarész

4.1 Főépítési nyilatkozat

1.	Tájrendezési munkarész	Jelen dokumentációhoz a területre vonatkozóan a munkarész nem került kidolgozásra, mivel a módosítás nem érinti a szakterületet, így a korábban elkészített munkarészek érdemben nem változnak.
2.	Környezetalakítási munkarész	Jelen dokumentációhoz a területre vonatkozóan a munkarész nem került kidolgozásra, mivel a módosítás nem érinti a szakterületet.
3.	Közlekedési munkarész	Jelen dokumentációhoz a területre vonatkozóan a munkarész nem került kidolgozásra, mivel a módosítás nem érinti a szakterületet.
4.	Közművek	Jelen dokumentációhoz a területre vonatkozóan a munkarész nem került kidolgozásra, mivel a módosítás nem érinti a szakterületet, így a korábban elkészített munkarészek érdemben nem változnak.
5.	Hírközlési munkarész	Jelen dokumentációhoz a területre vonatkozóan a munkarész nem került kidolgozásra, mivel a módosítás nem érinti a szakterületet, így a korábban elkészített munkarészek érdemben nem változnak.
6.	MTrT	Jelen dokumentációhoz a tervezési területre vonatkozóan a munkarész kidolgozásra került.
7.	Biológiai aktivitási érték	A módosítás keretén belül létrejövő övezeti, területfelhasználási változásra vonatkozó aktivitás érték számítás kidolgozásra került.

Kovács Rita
városi főépítész



4.2 Településképi rendelettel összefüggő, a szabályozás kialakítására vonatkozó észrevételek

A tervezett módosítások – területi elhelyezkedésük és kiterjedésük alapján – érdemben nem befolyásolják a településkép kialakult jellegét. A Nyíregyháza Megyei Jogú Város önkormányzata Képviselőtestületének a Nyíregyháza Megyei Jogú Város településképi védelméről szóló 31/2017.(X.27.) önkormányzati rendeletében megfogalmazott településképi előírások összeegyeztethetőek a tervezett módosítás során részben megváltozó szerkezeti elemekkel. Az esetlegesen felmerülő településképet befolyásoló szabályozási irányelvekre adott rendeleti válaszokat a hatályos rendelkezés már tartalmazza, azokon változtatni nem szükséges.



4.3 Új beépítésre szánt területek kijelölésére vonatkozó nyilatkozat

2018. évi CXXXIX törvény	Igazolás/megfelelés
<p>12. § (1) Ha jogszabály új beépítésre szánt terület kijelölését nem tiltja, a településrendezési eszközben új beépítésre szánt területet a következő szempontok mérlegelése alapján kell kijelölni:</p> <p>a) az új beépítésre szánt terület csatlakozik a meglévő települési területhez,</p>	Új beépítésre szánt terület kijelölése történik, így jelen esetben a Magyarország és egyes kiemelt térségeinek területrendezési tervéről szóló 2018. évi CXXXIX törvény (1) bekezdésének a) pontja releváns.
<p>b) az új beépítésre szánt terület kijelölése nem okozza a különböző települések beépítésre szánt területeinek összenövését, és</p>	Új beépítésre szánt terület kijelölése történik, de a beavatkozási pont nem okozza a szomszéd településekkel a beépítésre szánt területek összenövését.
<p>c) új beépítésre szánt terület kijelölésére csak akkor kerül sor, ha a települési térségben nincs a tervezett rendeltetésnek megfelelő beépítésre szánt területen beépítetlen földrészlet, vagy az épített környezet alakításáról és védelméről szóló 1997. évi LXXVIII. törvény (a továbbiakban: Étv.) szerinti barnamezős terület.</p>	A település közigazgatási területén belül új beépítésre szánt terület kijelölése történik.
<p>(2) Az (1) bekezdés c) pontja szerinti szempontot abban az esetben nem kell alkalmazni, ha a c) pont szerinti meglévő beépítésre szánt terület – tervezett rendeltetésnek megfelelő – igénybevétele aránytalanul nagy terhet jelentene annak várható költsége miatt.</p>	A település közigazgatási területén belül új beépítésre szánt terület kijelölése történik.
<p>(3) Új beépítésre szánt terület kijelölésével egyidejűleg a területnövekmény legkevesebb 5%-ának megfelelő kiterjedésű, legalább 50%-ában az újonnan kijelölt beépítésre szánt területtel kapcsolatban lévő zöldterületet, – gazdasági vagy különleges terület kijelölése esetén zöldterületet vagy véderdőt – kell kijelölni. Ha a zöldterület vagy véderdő kijelölése az új beépítésre szánt terület rendeltetése miatt az adott területen nem valósítható meg, akkor a zöldterületet vagy a véderdő területét a település arra alkalmas más területén kell kijelölni.</p>	A település közigazgatási területén belül új beépítésre szánt terület kijelölése történik.
<p>13. § (1) Borvidéki település borszőlő termőhelyi katasztere I-II. osztályú területeihez tartozó földrészlet – a különleges mezőgazdasági üzemi terület kivételével – nem minősíthető beépítésre szánt területté.</p>	A módosítással érintett terület nem esik a borszőlő termőhelyi kataszter I-II. osztályú területeibe.
<p>(2) Az Országos Gyümölcs Termőhelyi Kataszter I. és II. osztályú területeihez tartozó földrészlet – a különleges mezőgazdasági üzemi terület kivételével – nem minősíthető beépítésre szánt területté.</p>	A módosítással érintett terület nem esik az Országos Gyümölcs Termőhelyi Kataszter I-II. osztályú területeibe.



5 Szabályozási módosítások

5.1 Hatályban lévő helyi építési szabályzat - változó bekezdések

1.§. A Nyíregyháza 19/2005. (V. 5.) KGY rendelettel jóváhagyott helyi építési szabályzatának módosításáról és egységes szerkezetű szövegének megállapításáról szóló 21/2007. (VI.12) önkormányzati rendelet (a továbbiakban: Ör.) 36. § 9 bekezdésének c) pontja helyére az alábbi rendelkezés lép:

c) Gazdasági zónákra vonatkozó általános előírások (Ge)

1. A gazdasági zónában jelentős mértékű zavaró hatású, és különlegesen veszélyes (tűz-, robbanás, fertőzés-), bűzös, vagy nagy zajjal járó gazdasági tevékenységet szolgáló építmények elhelyezése nem engedélyezhető.
2. Telken belül az épületeket úgy kell elhelyezni, hogy azok gépkocsi közlekedésre alkalmas, megfelelő szélességű és teherbírású úttal körbejárhatók legyenek.
3. A zóna telkeinek telken belüli kötelező zöldfelületű területeit az építető a használatbavételig köteles fákkal és cserjékkel, kertészeti kiviteli terv szerint megvalósítani.
4. A technológiailag szükséges ettől magasabb építmények az illetékes szakhatóságok és a tervtanács véleménye figyelembe vételével az illeszkedés és a tájképvédelem szempontjait figyelembe véve legfeljebb 50 m magasságig engedélyezhető.

5.2 Tervezett helyi építési szabályzat – módosító rendelet tervezet

R E N D E L E T - T E R V E Z E T

Nyíregyháza Megyei Jogú Város
Közgyűlésének
...../2021. (.....) önkormányzati
rendelete

Nyíregyháza 19/2005. (V.5.) önkormányzati rendelettel jóváhagyott helyi építési szabályzatának módosításáról és egységes szerkezetű szövegének megállapításáról szóló 21/2007. (VI. 12.) önkormányzati rendelet módosításának jóváhagyására
(MÓDOSÍTÁSOK II./2021. – 3 területből visszamaradó 1 terület)

Nyíregyháza Megyei Jogú Város Önkormányzatának Közgyűlése

a veszélyhelyzet kihirdetéséről és a veszélyhelyzeti intézkedések hatálybalépéséről szóló 27/2021. (I.29.) Korm. rendelet alapján kihirdetett veszélyhelyzetre tekintettel a katasztrófavédelemről és a hozzá kapcsolódó egyes törvények módosításáról szóló 2011. évi CXXVIII. törvény 46.§ (4) bekezdésében és az Épített környezet alakításáról és védelméről szóló 1997. évi LXXVIII. törvény 9/B. § (2) bekezdés b) pontjában, a 62. § (6) bekezdés 6.) pontjában kapott felhatalmazás alapján, Magyarország helyi önkormányzatairól szóló 2011. évi CLXXXIX. törvény 13. § (1) bekezdésében, az épített környezet alakításáról és védelméről szóló 1997. évi LXXVIII. törvény 6. § (1) bekezdésében meghatározott feladatkörében eljárva, a településfejlesztési koncepcióról, az integrált településfejlesztési stratégiáról és a településrendezési eszközökről, valamint egyes településrendezési sajátos jogintézményekről szóló 314/2012. (XI. 8.) Korm. rendelet 42. § (4) bekezdésében és 9. mellékletében biztosított véleményezési jogkörében eljáró



Szabolcs- Szatmár- Bereg Megyei Kormányhivatal Állami Főépítési Iroda Állami Főépítész
Szabolcs-Szatmár-Bereg Megyei Kormányhivatal Nyíregyházi Járási Hivatala Környezetvédelmi és
Természetvédelmi Főosztály
Hortobágyi Nemzeti Park Igazgatóság
Felső-Tisza-vidéki Vízügyi Igazgatóság
Országos Vízügyi Főigazgatóság
Szabolcs-Szatmár-Bereg Megyei Katasztrófavédelmi Igazgatóság
Szabolcs- Szatmár- Bereg Megyei Kormányhivatal Népegészségügyi Főosztály
Budapest Főváros Kormányhivatala Közlekedési Főosztály Útügyi Osztály
Nemzeti Fejlesztési Minisztérium Közlekedéspolitikáért Felelős Államtitkárság
Nemzeti Fejlesztési Minisztérium – Légügyi Hivatal
Szabolcs-Szatmár-Bereg Megyei Kormányhivatal Nyíregyházi Járási Hivatal Közlekedési és
Fogyasztóvédelmi Főosztály Útügyi Osztály
Miniszterelnökség Örökségvédelmi Hatósági Főosztály, Örökségvédelmi Nyilvántartási Osztály
Szabolcs-Szatmár-Bereg Megyei Kormányhivatal Nyíregyházi Járási Hivatala Hatósági Főosztály
Építésügyi Osztály
Szabolcs-Szatmár-Bereg Megyei Kormányhivatal Élelmiszerlánc-biztonsági és Földhivatali
Főosztály Földhivatali Osztály
Hajdú-Bihar Megyei Kormányhivatal Debreceni Járási Hivatala Agrárügyi Főosztály Erdőfelügyeleti
Osztály
Honvédelmi Minisztérium Hatósági Főosztály
Szabolcs-Szatmár-Bereg Megyei Rendőr-főkapitányság Rendészeti Igazgatóság
Borsod-Abaúj-Zemplén Megyei Kormányhivatal Hatósági Főosztály Bányászati Osztály
Nemzeti Média- és Hírközlési Hatóság Hivatala
Országos Atomenergia Hivatal
Országos Tisztifőorvosi Hivatal
Szabolcs-Szatmár-Bereg Megyei Önkormányzati Hivatal Megyei Főépítész

a Korm. rendelet 42.§ (6) bekezdésére figyelemmel a Szabolcs- Szatmár- Bereg Megyei Kormányhivatal Állami Főépítési Iroda Állami Főépítész záró szakmai véleményének megadásával a következőket rendeli el:

1.§. Ör. 1. számú mellékletét képző szabályozási tervlapok módosítását jelen rendelet 1. melléklete szerinti 2 beavatkozási pontra jóváhagyja.

II. Záró rendelkezések

2. §.(1) Ez a rendelet a kihirdetést követő napon lép hatályba és a következő napon hatályát veszíti. Rendelkezéseit a hatálybalépést követően induló ügyekben alkalmazni kell.

(2) A hatálybalépést megelőzően érkezett és jogerősen még el nem bírált ügyekben jelen rendelet akkor alkalmazható, ha a rendelet a kérelem tárgyára vonatkozóan kedvezőbb előírásokat tartalmaz.

Nyíregyháza, 2022. február

Dr. Kovács Ferenc
polgármester

Dr. Szemán Sándor
címzetes főjegyző



Nyíregyháza MJV Településrendezési eszközeinek módosítása – II./2021.
- Targyalásos eljárás, végső szakmai véleményezési dokumentáció -



NYÍREGYHÁZA SZABÁLYOZÁSI TERVÉNEK JELMAGYARÁZATA
KÖTELEZŐ RAJZI SZABÁLYOZÁSI ELEMEK

Nem települési döntési szint	Települési döntési szint
FELÜLETEK	
	I.rendű közlekedési célú közterület
	II.rendű közlekedési célú közterület
	I.rendű nem közlekedési és nem vízgazdálkodási célú közterület (zöldterület, egészségügyi és véderdő)
	I.rendű vízgazdálkodási célú közterület - vízfelület és szárazulat
	II.rendű nem közlekedési célú közterület (köztér, csak belterületen és külterületi beépítésre szánt területen belül)
	Telken belüli kötelező zöldfelület (védőfásítás területe)
	A védő- és korlátozási területek összevont területe nem közterületen (ha országos előírásokból következik, nem települési döntési szint)
	Közösségi funkcióhoz kapcsolódó zöldfelület
	Építési hely *
	A telek mélyfékvésű területe, melyen a természetes növényállomány megőrzendő, nem feltölthető, tereprendezéssel nem érinthető, nem beépíthető
	Műemlék épület telke
	Helyileg védett ill. helyi védelemre javasolt épület
	NATURA 2000 terület
	Ökológiai hálózat
	Helyi védelem alatt álló zöldfelület
	Gyalogos tér díszburkolattal
	Vasútterület
	Gazdasági rendeltetésű erdő
	Vízgazdálkodási terület, nem közterület
	Tűzfalasan csatlakoztatható oldalszárnyak

HATÁRVONALAK

	Tervezett belterület határa
	Beépítésre szánt terület határa külterületen
	Sajátos előírások területének határa a terület sorszámaival
	Elővásárlási joggal érintett terület határa
	Városkapu zóna határa
	Védőterületek határa
	Építési övezetek, övezetek határa és jele (a színek határa egyben övezet-határ is, ilyenkor nem kerül külön jelölés az övezet-határ)
	Műemléki környezet határa
	Régészeti terület határa (védett, ill. védelemre javasolt)
	Helyi védettségű településszerkezet
	Helyi védettségű településkép
	Helyi védettségű temető
	Országos jelentőségű természetvédelmi terület (ex lege védett)
	Természeti terület határa
	Helyi jelentőségű védett, ill. védelemre javasolt természetvédelmi terület határ
	Hidrogeológiai védelmi zóna határa
	Bányatelek határa (országos érvényű jogszabályok szerint)
	Jelentős szint alatti gépjárműtároló területének határa gépjárműszámmal (fejlesztés szerinti gépjárműszámmal)
	Parkolóház gépjárműszámmal
	Terepszint alatti építési hely (egyedi előírás esetén beépítési százalék megadásával)
	Terepszint feletti (közterület feletti) építési hely

Nem települési döntési szint	Települési döntési szint
VONALAK	
	Tervezett szabályozási vonal
	Változtatási tilalom
	Építési vonal
	Épületsarok helye
	Előkert határa, ha az általános előírásoktól eltér
	Helyi védelem alatt álló homlokzat
	Helyi jelentőségű védett, értékes fa, fasor
	Közterületi fásítás, telken belüli kötelező zöldfelület, ha fasor
	Gépjármű út tengelye (I. rendű közlekedési területeknél)
	Vegyes használatú csillapított ill. korlátozott forgalmú gépjármű út tengelye
	Őnálló vagy kijelölt kerékpárút tengelye
	Őnálló gyalogút tengelye, ha az nem díszburkolaton van
	Szabályozási szélesség
	Zajvédő fal
	Telektömbre vonatkozóan telekalakítási terv készítenendő

PONTSZERŰ VAGY JELKÉPES ELEMEK

	Tr	Transzformátor helye
	11,4	Egyes telkekre, építési helyre, építési vonalra, vonalszakaszra vonatkozó javasolt utcai építménymagasság
		Tervezett híd (döntési szint nem települési, ha a híd számozott országos útvonalon van)
		Szintbeni út-vasút kereszteződés
		Mélygarázs
		Tervezett aluljáró (döntési szint nem települési, ha az aluljáró számozott országos útvonalon van)
		Kötelezően megépítendő áthajtó ill. átjáró
		Tervezett árkád
		Megszüntető jel
	Gk 711765 (B)	A biológiai aktivitásérték telken belül, ill a szomszédos közterületeken pótlandó

TÁJÉKOZTATÓ RAJZI ELEMEK (melyekhez nem tartozik szabályozási előírás)

	Közlekedésből származó zaj mérése javasolt
	Tervezett telekhatár
	Magánút
	Oldalsó telekhatáron való összeépítés lehetősége (zártudvar)
	Rekultivációs terület határa
	Repülőtér felszállópálya tengelye
	Jelentős védőterületet igénylő elektromos távvezeték
	Jelentős védőterületet igénylő gázvezeték
	Meglévő töltőállomás helye
	Kunhalom
	Földhivatali alaptérképen nem szereplő épület

MEGJEGYZÉS: * Kötelező, amennyiben a szabályozási területen jelölt építési telek határai nem változnak. Változás esetén az építési hely határait elvi építési engedély keretében kell tisztázni.

VONALAS ELEMEK ÁBRÁZOLÁSI HIERARCHIÁJA (FEDETTSÉGI SORRENDJE)

1. Települési közigazgatási határa
2. Belterületi határ
3. Szabályozási vonal
4. Beépítésre szánt terület határa külterületen
5. Építési övezeteket, övezeteket elválasztó határvonal
6. Telekhatár
Művi védelmi határvonalak
1. Műemléki környezet határa
2. Helyi települési értékvédelmi terület határa
Táj- és természetvédelmi határvonalak
1. Tájvédelmi körzet határa
2. Országos természetvédelmi terület határa
3. Helyi jelentőségű természetvédelmi terület határa

SZÖVEGES SZABÁLYOZÁSI ELEMEK

Ln 215465	Építési övezet jele
Ln	a betű azt jelzi, hogy az építési övezet melyik rendeltetési zónába esik (melyik területfelhasználási egységbe tartozik)
Rendeltetési zónák jele és megnevezése	
Beépítésre szánt területen belül	
Ln	nagyvárosias lakózóna
Lk	kievároslás lakózóna
Lke	kertvárosias lakózóna
Lf	falusias lakózóna
Vt	településközpont vegyes zóna
Vk	központi vegyes zóna
Gk	kereskedelmi, szolgáltató gazdasági zóna
Gip	zavaró hatású ipari gazdasági zóna
Ge	egyéb ipari gazdasági zóna
Üü	üdülőházas üdülőzóna
Üh	hétvégi házas üdülőzóna
Kke	különleges kereskedelmi célú zóna
Ki	különleges közhasználatú építményi zóna a funkció megjelölésével > = 10% beépítettséggel
KiO	különleges közhasználatú építményi zóna a funkció megjelölésével < 10% beépítettséggel
Kho	különleges honvédelmi zóna
Kh	különleges hulladék elhelyezésére szolgáló zóna
Kk	különleges városizemeltetési célokat szolgáló kertészeti zóna
Kkö	különleges közlekedési zóna
Beépítésre nem szánt területen belül	
KÖá	általános közlekedési zóna
KÖk	vasúti közlekedési zóna
Z	közpark zóna
Ev	védelmi rendeltetésű erdőzóna
Ee	egészségügyi, szociális, turisztikai rendeltetésű erdőzóna
Eg	gazdasági rendeltetésű erdőzóna
Mk	mezőgazdasági kertés zóna
Má	mezőgazdasági általános zóna
Mko	korlátozott használatú mezőgazdasági zóna
VG	vízgazdálkodási zóna
Kki	különleges beépítésre nem szánt terület
Ln X.....	az első szám azt jelzi, hogy az építési övezet melyik építészeti karakterbe tartozik
	1. belvárosi
	2. polgárvárosi
	3. mezővárosi
	4. belső kertéségi
	5. külső kertéségi
	6. tanyabokros
	7. egyéb
Ln .X....	a második szám azt jelzi, hogy az építési övezet kialakult vagy nem kialakult kategóriába tartozik
	0. kialakult
	1. nem kialakult
Ln ..X...	a harmadik szám azt jelzi, hogy az építési övezetben milyen beépítési mód alkalmazható
	1. szabadonálló - telepszerű
	2. szabadonálló - általános
	3. oldalhatáron álló
	4. ikres
	5. zártsorú - általános
	6. zártsorú - keretes
	0. adottságtól függően
	X,Y,Z sajátos előírás
Ln ...X..	a negyedik szám azt jelzi, hogy az építési övezetben mennyi a megengedett legkisebb építési telek nagysága
	1. 180 m ²
	2. 450 m ²
	3. 600 m ²
	4. 720 m ²
	5. 1000 m ²
	6. 1500 m ²
	7. 2500 m ²
	8. 4000 m ²
	9. 10000 m ²
	0. adottságtól függően
	X,Y,Z sajátos előírásként meghatározott
LnX.	az ötödik szám azt jelzi, hogy az építési övezetben mennyi a megengedett legnagyobb beépítettség mértéke
	1. = < 5%
	2. = < 15%
	3. = < 20%
	4. = < 30%
	5. = < 40%
	6. = < 50%
	7. = < 60%
	8. = < 80%
	9. = < 100%
	X,Y,Z sajátos előírásként meghatározott
LnX	a hatodik szám azt jelzi, hogy az építési övezetben mi a megengedett építménymagasság
	1. = < 3,5 m
	2. = < 4,5 m
	3. = < 6,5 m
	4. = < 7,5 m
	5. 7,5-9,5 m
	6. 9,5-12,5 m
	7. 12,5-16,0 m
	0. adottságtól függően
	X,Y,Z sajátos előírásként meghatározott
Ln 2154X5(B)	Sajátos építési övezet jele, a zárójelbe tett betű a vonatkoztatási terület jelére utal
	Területi lehatárolás

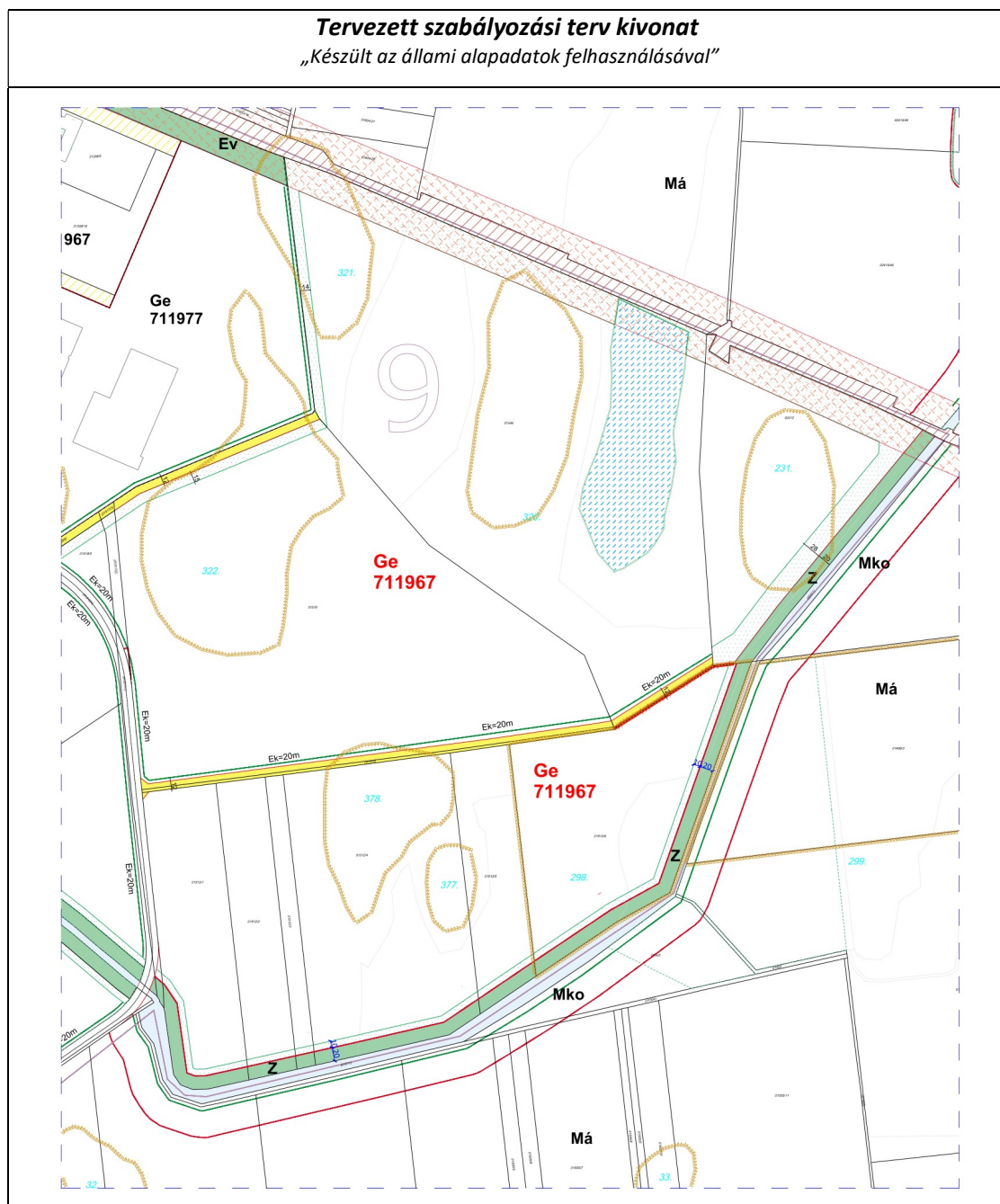
Készült az állami alapadatok felhasználásával



1. Beavatkozási pont

Nyíregyháza MJV Közgyűlésének 145/2021. (IX.30.) számú önkormányzati határozatával, valamint a 25/2021. (X.1.) számú önkormányzati rendeletével elfogadásra került.

2. Beavatkozási pont



3. Beavatkozási pont

Nyíregyháza MJV Közgyűlésének 145/2021. (IX.30.) számú önkormányzati határozatával, valamint a 25/2021. (X.1.) számú önkormányzati rendeletével elfogadásra került.



6 A településrendezési eszközök tervezett módosítása és a hatályos területrendezési tervek közötti kapcsolat bemutatása

6.1 A magasabb rendű tervekkel való összhang igazolásához nyilatkozat

A területfejlesztési koncepció, a területfejlesztési program és a területrendezési terv tartalmi követelményeiről, valamint illeszkedésük, kidolgozásuk, egyeztetésük, elfogadásuk és közzétételük részletes szabályairól szóló 218/2009. (X.06.) kormányrendelet szerinti adatszolgáltatási eljárás során beérkezett, a térségi övezetekre vonatkozó lehatárolások adatállományait a vonatkozó tervi állományokba beépítésre kerültek.

Kelt: Nyíregyháza, 2022. február


.....
Lábancz András
okleveles településmérnök
TT/15-0378


.....
Végh József
településmérnök
TT/15-0124



6.2 Övezeti lehatárolás

A területrendezési és településrendezési tervek kapcsolatát szabályozó,
a települési önkormányzatok részére kötelező jogszabályok:

**Magyarország és egyes kiemelt térségeinek területrendezési tervéről szóló 2018. évi CXXXIX. törvény (továbbiakban MoTrT),
a területfejlesztésről és a területrendezésről szóló 1996. évi XXI. törvény (Tftv),**

Szabolcs-Szatmár-Bereg Megyei települési önkormányzatok részére kötelező jogszabály:

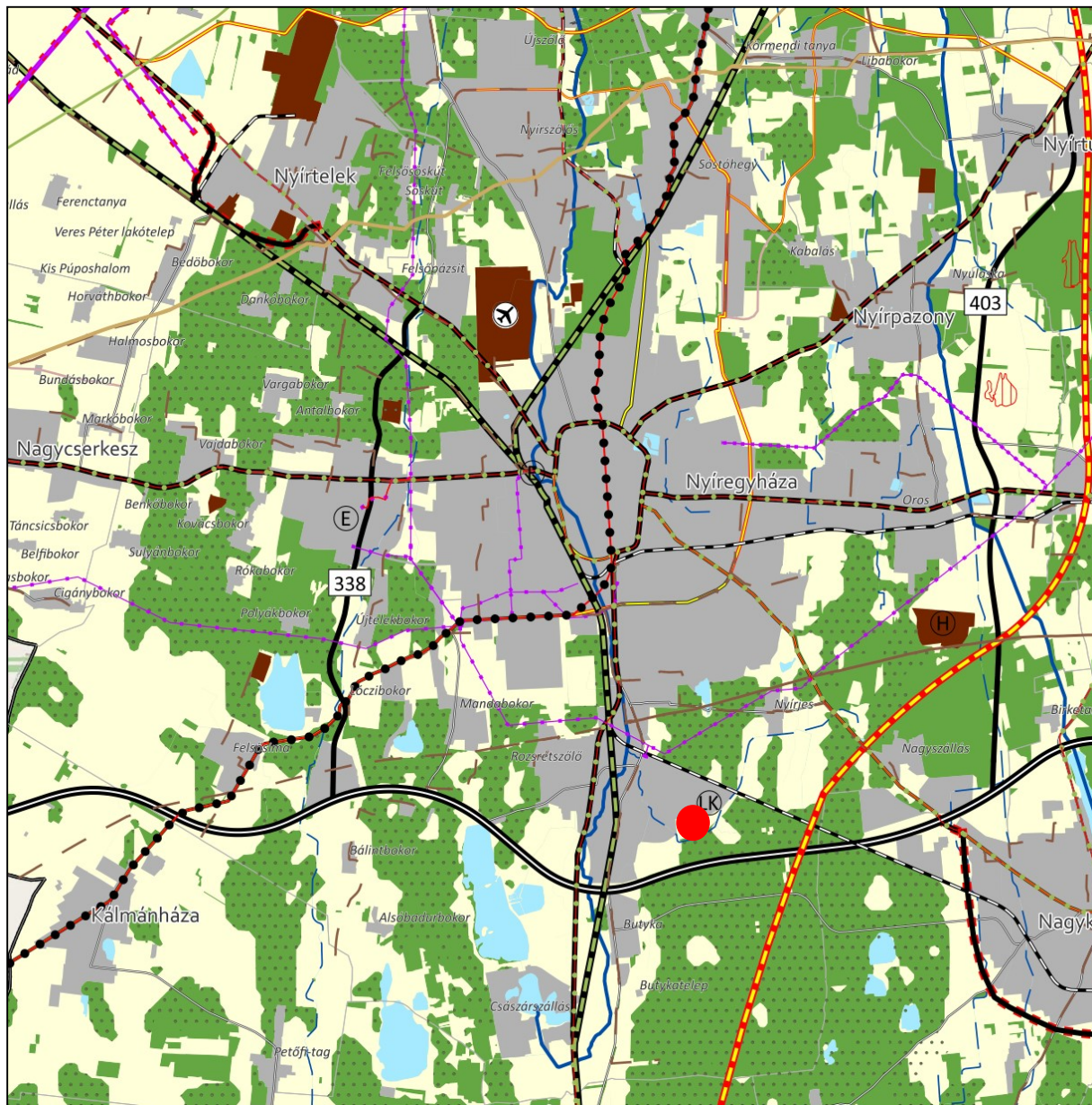
megyei területrendezési tervről szóló 5/2020.(VI.26.)sz. megyei önkormányzati rendelet

Ssz.	Övezetek megnevezése	Övezeti érintettség		OTrT/MTrT szerinti tervezési területen ha	Hatályos terv szerinti tervezési területen		Módosítás után a terület nagysága		Változás mértéke	
		Közigazgatási területen	Tervezési területen		ha	%	ha	%	ha	%
1.	Erdőgazdálkodási térség	érinti	nem érinti	9724,660	6996,322	71,94	0	0	0	0
2.	Mezőgazdasági térség	érinti	nem érinti	0	0	0	0	0	0	0
3.	Sajátos területfelhasználású térség	érinti	nem érinti							
4.	Vízgazdálkodási térség	érinti	nem érinti	0	0	0	0	0	0	0
5.	Települési térség	érinti	érinti	-	-	-	-	-	-	-
6.	Országos jelentőség Műszaki infrastruktúra-hálózatok és egyedi építmények	érinti	nem érinti	0	0	0	0	0	0	0
7.	Ökológiai hálózat magterületének övezet	érinti	nem érinti	0	0	0	0	0	0	0
8.	Ökológiai hálózat ökológiai folyosójának övezet	érinti	nem érinti	0	0	0	0	0	0	0
9.	Ökológiai hálózat puffer-területének övezet	érinti	nem érinti	0	0	0	0	0	0	0
10.	Kiváló termőhelyi adottságú szántók övezete	érinti	nem érinti	0	0	0	0	0	0	0
11.	Jó termőhelyi adottságú szántók övezete	érinti	nem érinti							
12.	Erdők övezete	érinti	nem érinti	0	0	0	0	0	0	0
13.	Erdő telepítésre javasolt terület övezete	érinti	nem érinti							
14.	Tájképvédelmi terület övezete	érinti	nem érinti							
15.	Világörökségi és világörökségi várományos területek övezete	nem érinti	nem érinti	-	-	-	-	-	-	-
16.	Vízminőség- védelmi terület övezete	érinti	érinti	13219,00	13219,00	100,00				
17.	Nagyvízi meder övezete	nem érinti	nem érinti							
18.	VTT- tározó övezete	nem érinti	nem érinti							
19.	Honvédelmi és katonai célú terület övezete	érinti	nem érinti	0	0	0	0	0	0	0
20.	Ásványi nyersanyagvagyon övezete	érinti	nem érinti	0	0	0	0	0	0	0
21.	Rendszeresen belvízjárta terület övezete	nem érinti	nem érinti	0	0	0	0	0	0	0
22.	Tanyás területek övezete	érinti	nem érinti	0	0	0	0	0	0	0
23.	Térszervező városok és hagyományosan vidéki települések övezete	érinti	nem érinti							
24.	Térségi együttműködések övezete	érinti	nem érinti							
25.	Határon átnyúló együttműködés övezete	nem érinti	nem érinti							
26.	Gyümölcsstermesztés térségi jelentőségű övezete	érinti	nem érinti							
27.	Felső- Tisza menti komplex tájgazdálkodási és turisztikai övezet	nem érinti	nem érinti							
28.	Nyírségi vegyes tájgazdálkodási és turisztikai övezet	érinti	nem érinti							



6.3 Rajzi melléletek

Az ország szerkezeti terve (részlet) /a beavatkozási területek kék színnel jelölve a térképrészleten/



Térségi területfelhasználási kategóriák

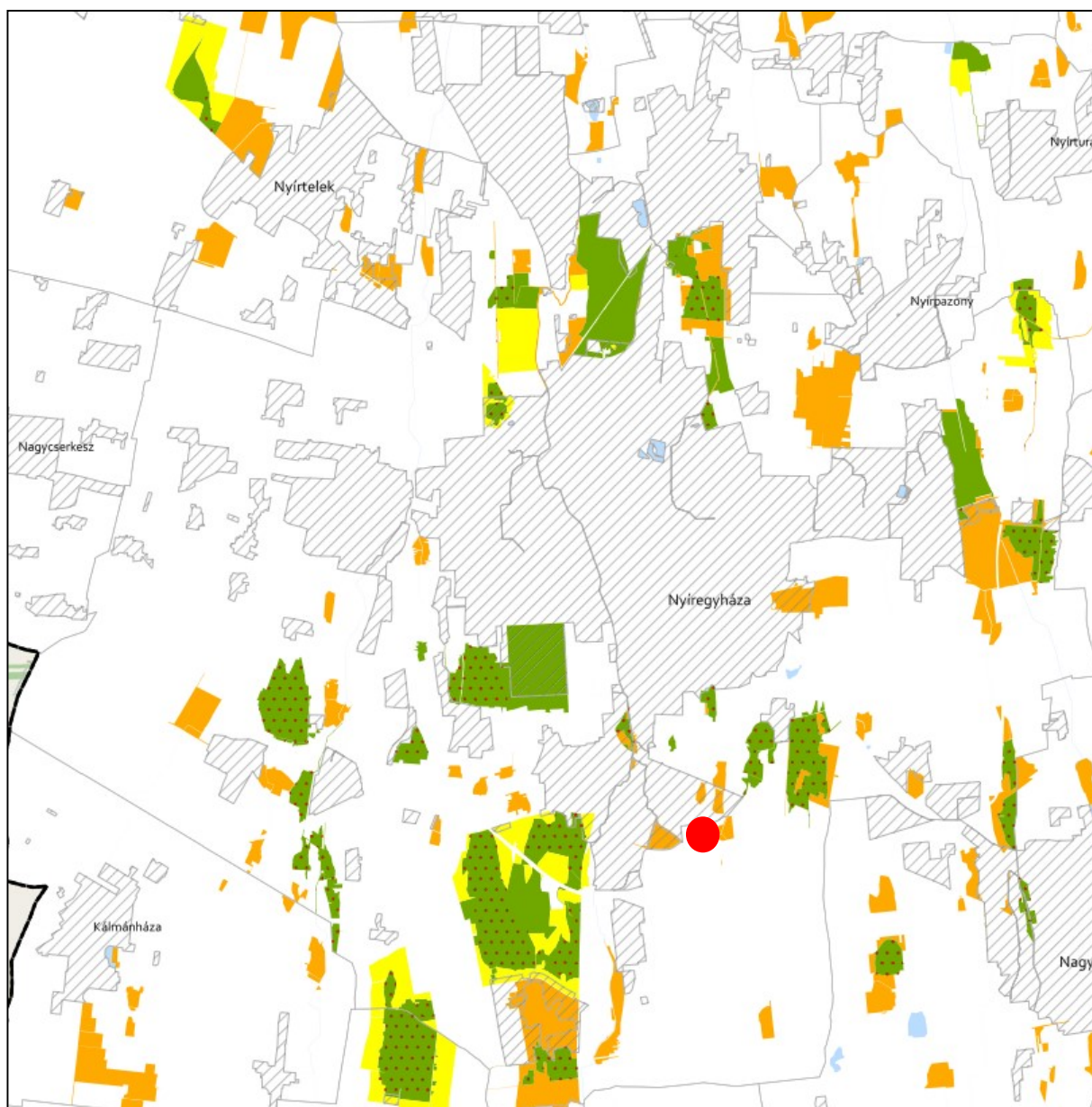
- Erdőgazdálkodási térség
- Mezőgazdasági térség
- Sajátos területfelhasználású térség
- Vízgazdálkodási térség
- Települési térség

Műszaki infrastruktúra elemei

- Országos jelentőségű műszaki infrastruktúra-hálózatok és egyedi építmények
- Gyorsforgalmi út - meglévő
 - Gyorsforgalmi út - tervezett
 - Főút - meglévő
 - Főút - tervezett
 - Nagysebességű vasútvonal - tervezett



ÖKOLÓGIAI HÁLÓZAT ÖVEZETEI 3.1. melléklet az 5/2020. (VI. 26.) önkormányzati rendelethez



JELMAGYARÁZAT

- Ökológiai hálózat magterületének övezete
- Ökológiai hálózat ökológiai folyosójának övezete
- Ökológiai hálózat pufferterületének övezete

Alaptérkép elemei

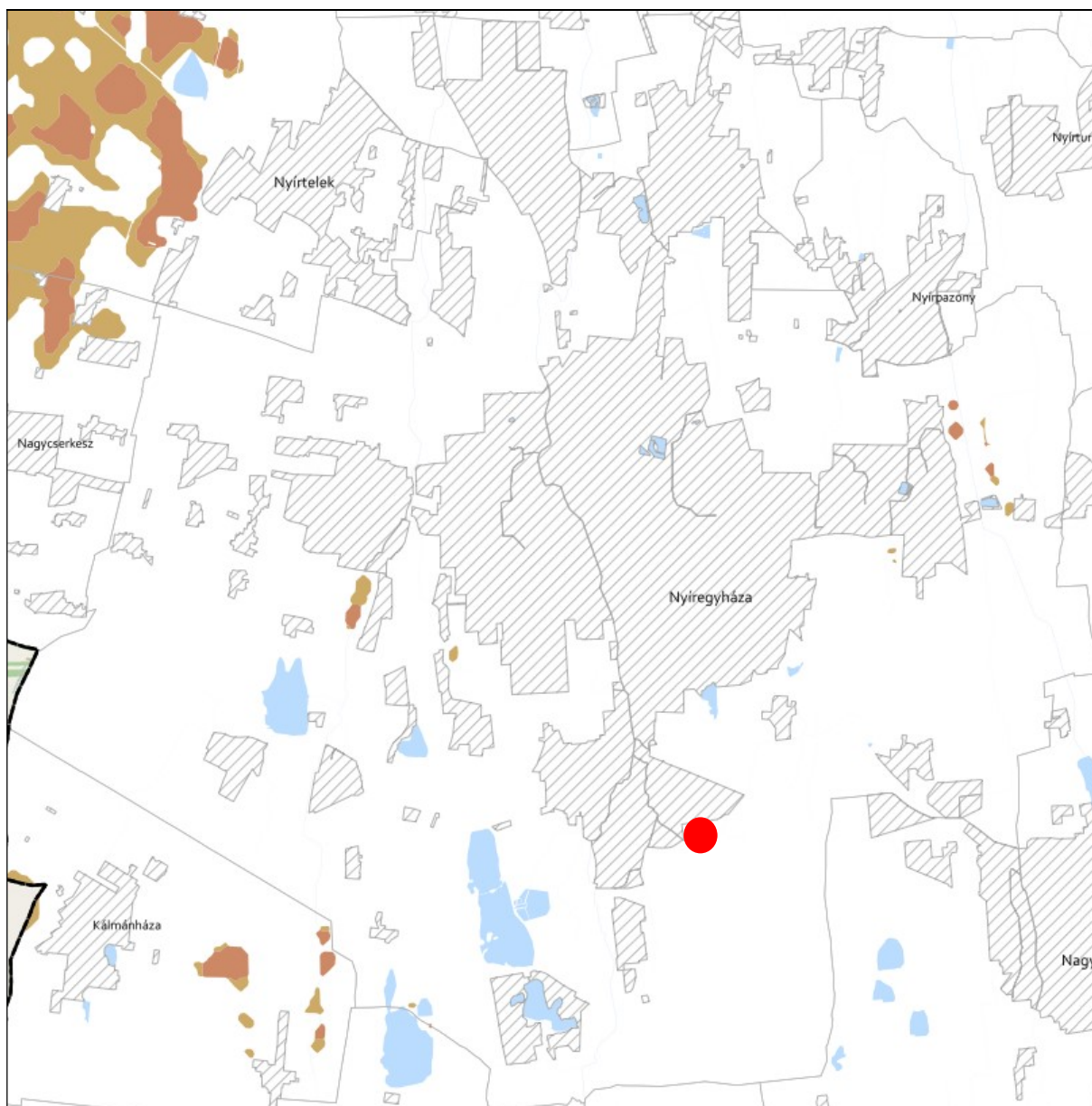
- Települési terület
- Vízfolyás, vízfelszín
- Településhatár
- Megyehatár
- Országhatár

Tájékoztató elem



- Védett természeti területek








**KIVÁLÓ ÉS JÓ TERMŐHELYI ADOTTSÁGÚ SZÁNTÓK ÖVEZETE 3.2. melléklet
az 5/2020. (VI. 26.) önkormányzati rendelethez**



JELMAGYARÁZAT

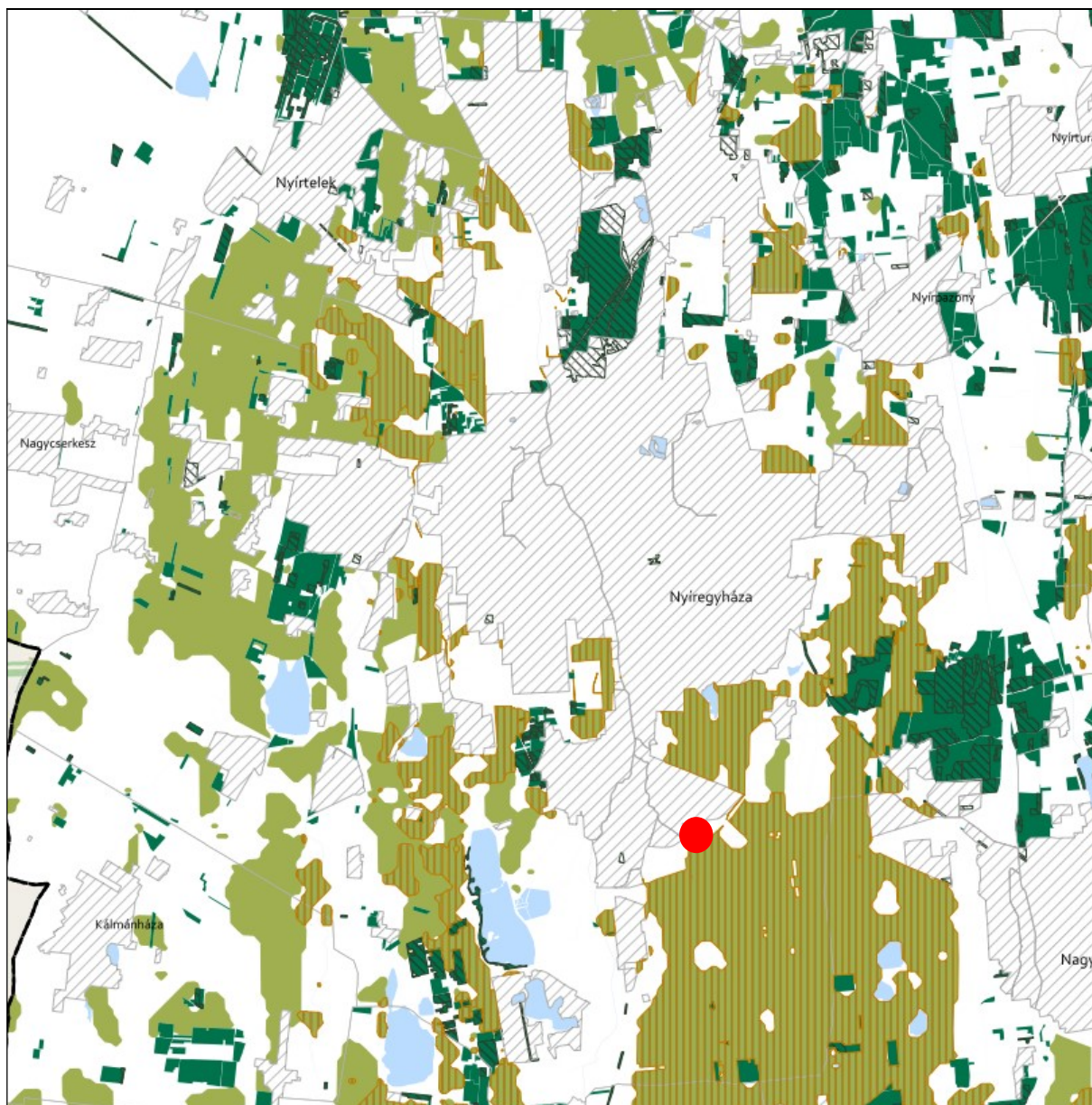
-  Kiváló termőhelyi adottságú szántók övezete
-  Jó termőhelyi adottságú szántók övezete

Alaptérkép elemei



-  Települési terület
-  Vízfolyás, vízfelszín
-  Településhatár
-  Megyehatár
-  Országhatár





**ERDŐK ÖVEZETE ÉS ERDŐTELEPÍTÉSRE JAVASOLT TERÜLET ÖVEZETE 3.3. melléklet
az 5/2020. (VI. 26.) önkormányzati rendelethez**








Tájékoztató elem

-  Kiváló termőhelyi adottságú erdőterület
-  Elsődlegesen erdőtelepítésre javasolt terület

JELMAGYARÁZAT

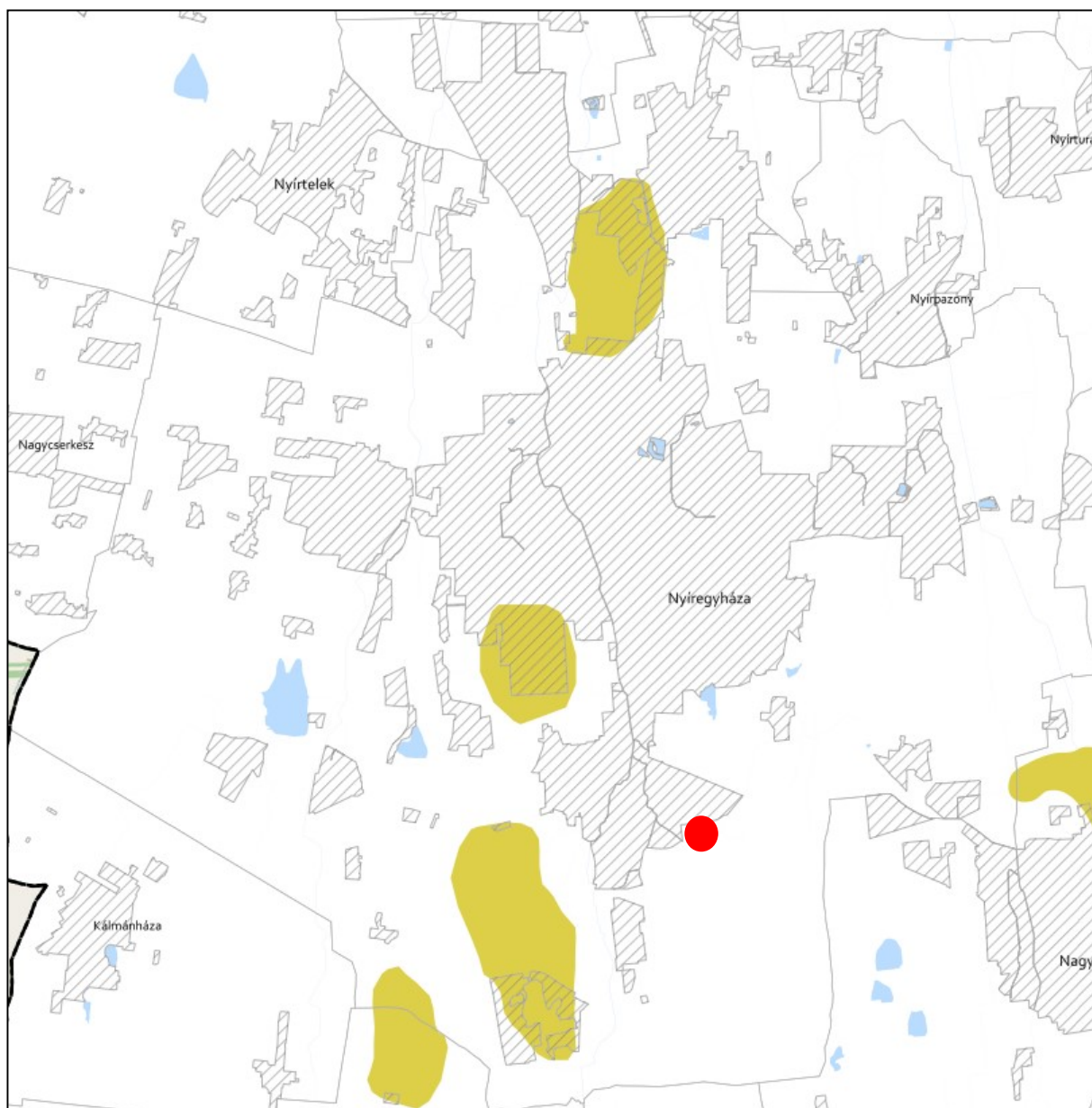
-  Erdők övezete
-  Erdőtelepítésre javasolt terület övezete

Alaptérkép elemei

-  Települési terület
-  Vízfolyás, vízfelszín
-  Településhatár
-  Megyehatár
-  Országhatár








TÁJKÉPVÉDELMI TERÜLET ÖVEZETE 3.4. melléklet az 5/2020. (VI. 26.) önkormányzati rendelethez



JELMAGYARÁZAT

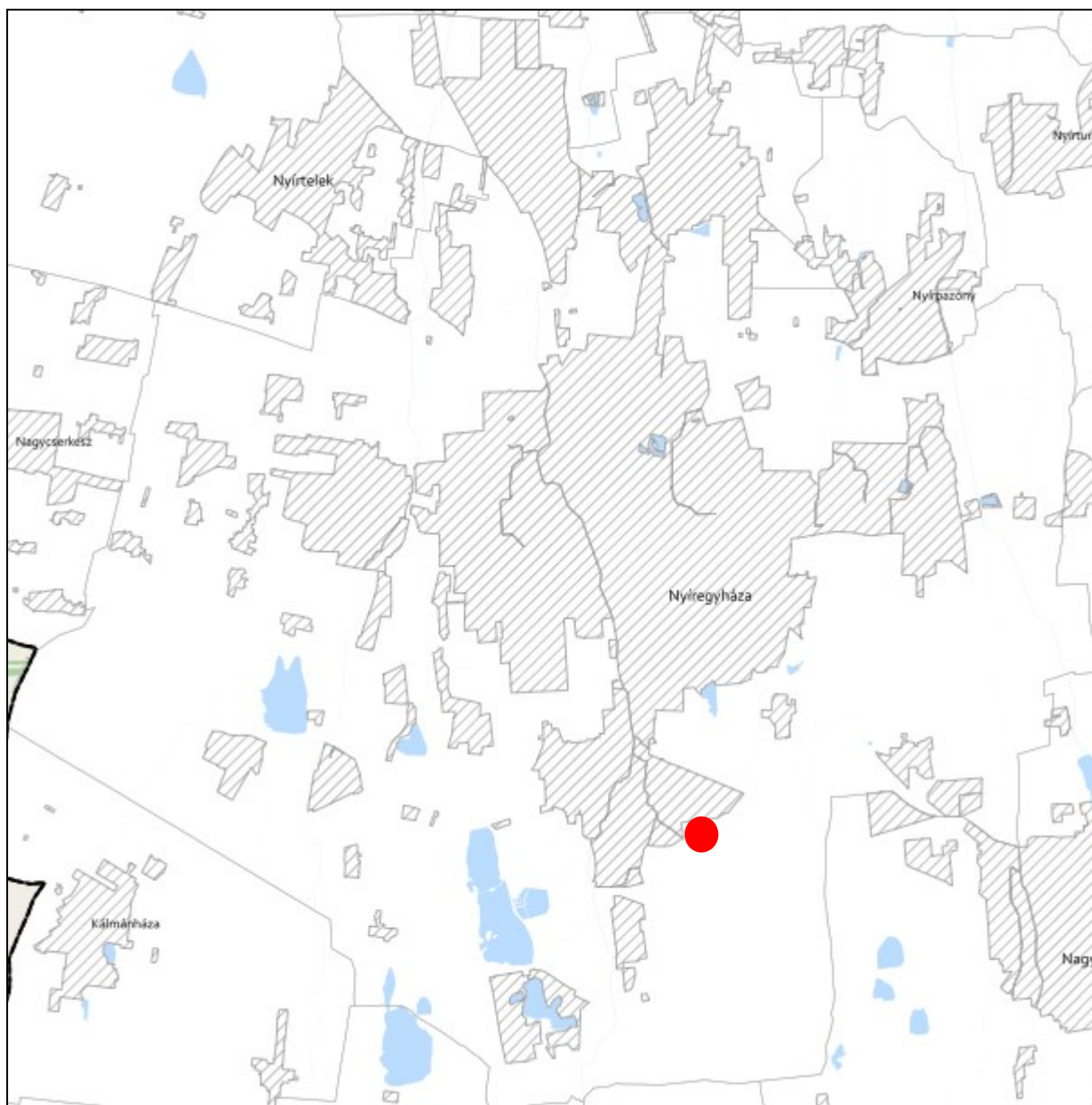
 Tájképvédelmi terület övezete

Alaptérkép elemei


-  Települési terület
-  Vízfolyás, vízfelszín
-  Településhatár
-  Megyehatár
-  Országhatár








**VILÁGÖRÖKSÉGI ÉS VILÁGÖRÖKSÉGI VÁROMÁNYOS TERÜLETEK ÖVEZETE 3.5. melléklet
az 5/2020. (VI. 26.) önkormányzati rendelethez**



JELMAGYARÁZAT

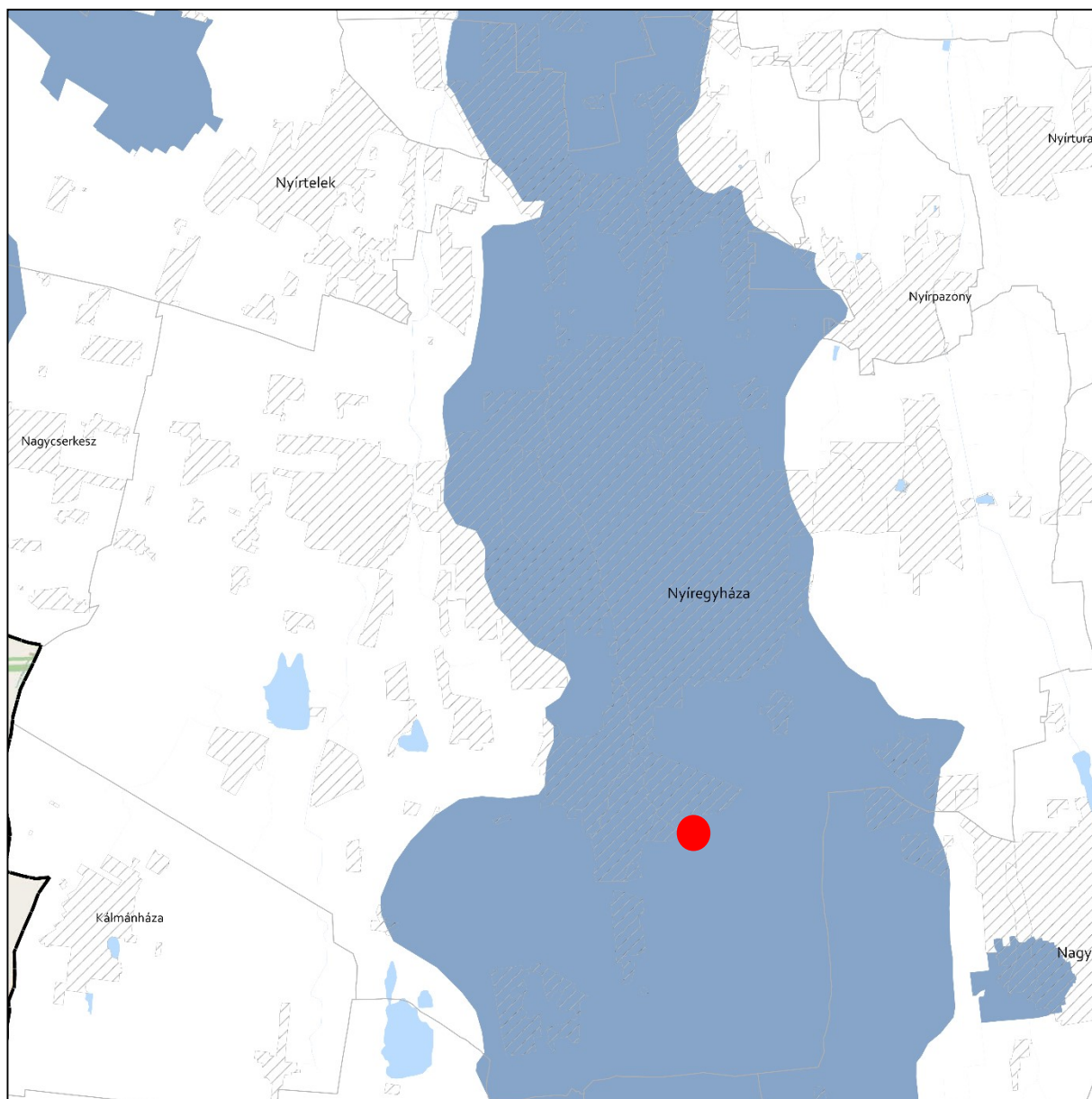
 Világörökségi várományos területek által érintett települések

Alaptérkép elemei

-  Települési terület
-  Vízfolyás, vízfelszín
-  Településhatár
-  Megyehatár
-  Országhatár



**VÍZMINŐSÉG-VÉDELMI TERÜLET ÖVEZETE 3.6. melléklet
az 5/2020. (VI. 26.) önkormányzati rendelethez**



JELMAGYARÁZAT

 Vízminőség-védelmi terület övezete

Alaptérkép elemei

 Települési terület

 Vízfolyás, vízfelszín

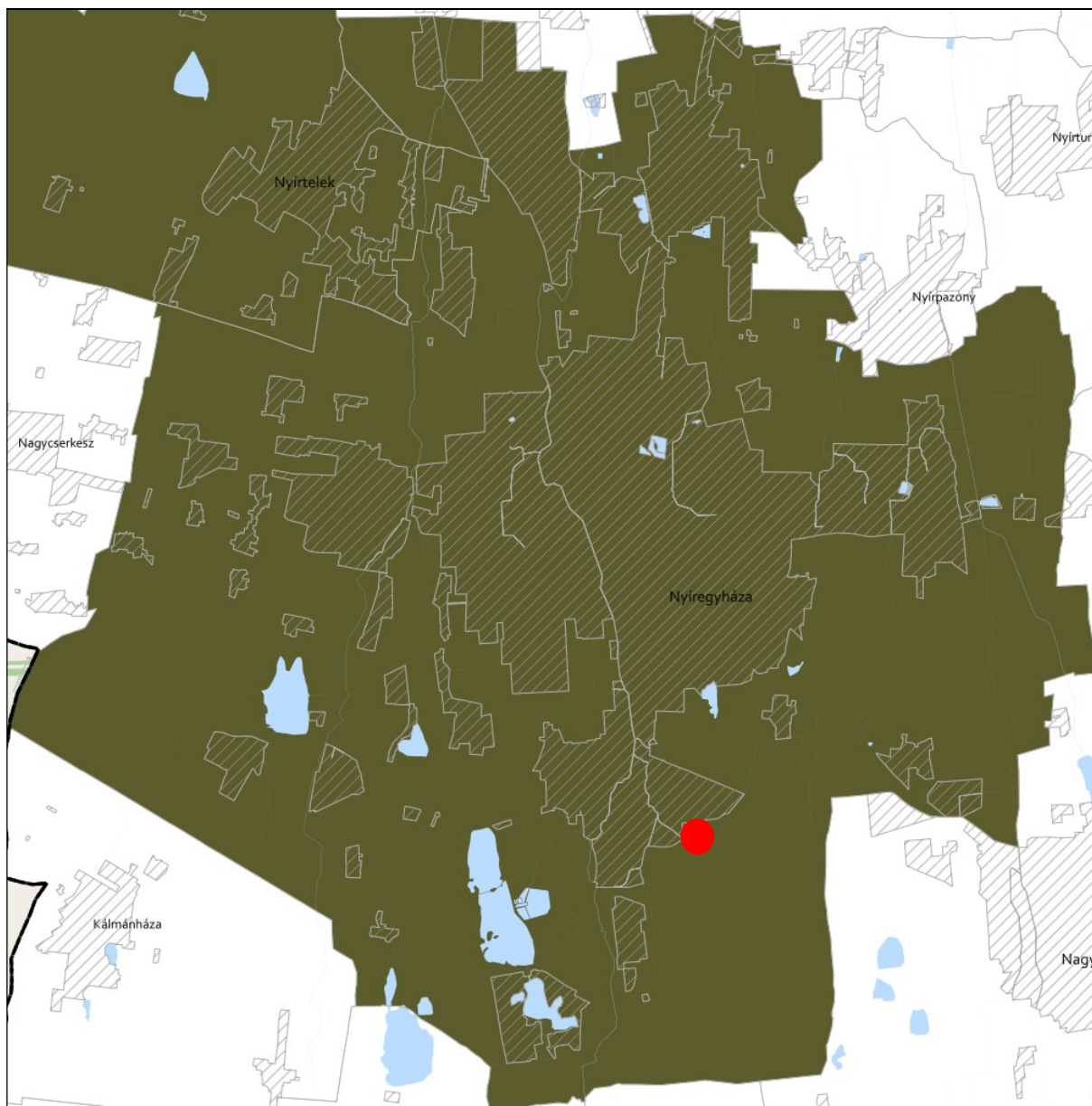
 Településhatár

 Megyehatár

 Országhatár








**HONVÉDELMI ÉS KATONAI CÉLÚ TERÜLET ÖVEZETE 3.8. melléklet
az 5/2020. (VI. 26.) önkormányzati rendelethez**



JELMAGYARÁZAT

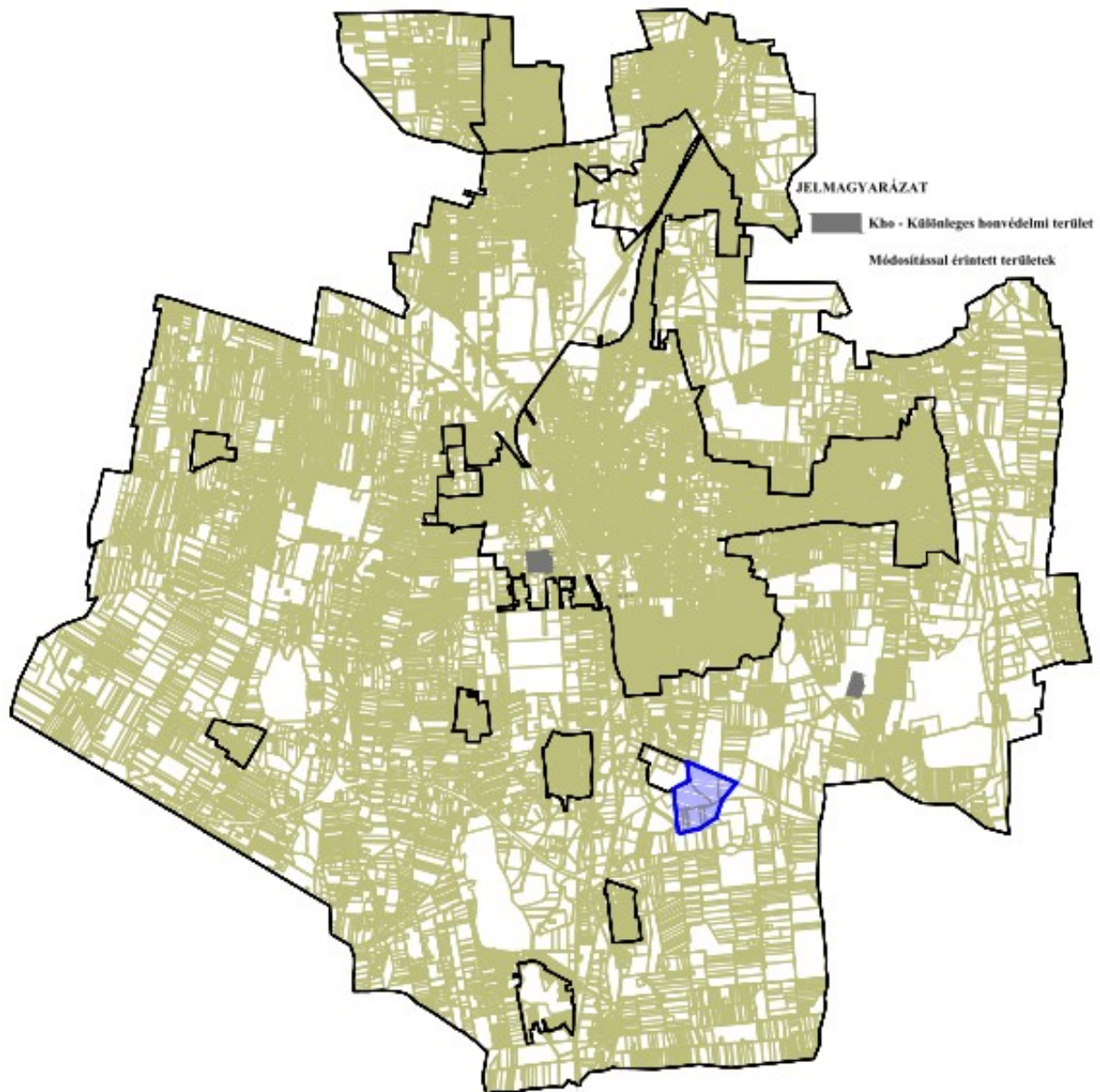
 Honvédelmi és katonai célú terület övezete

Alaptérkép elemei

-  Települési terület
-  Vízfolyás, vízfelszín
-  Településhatár
-  Megyehatár
-  Országhatár



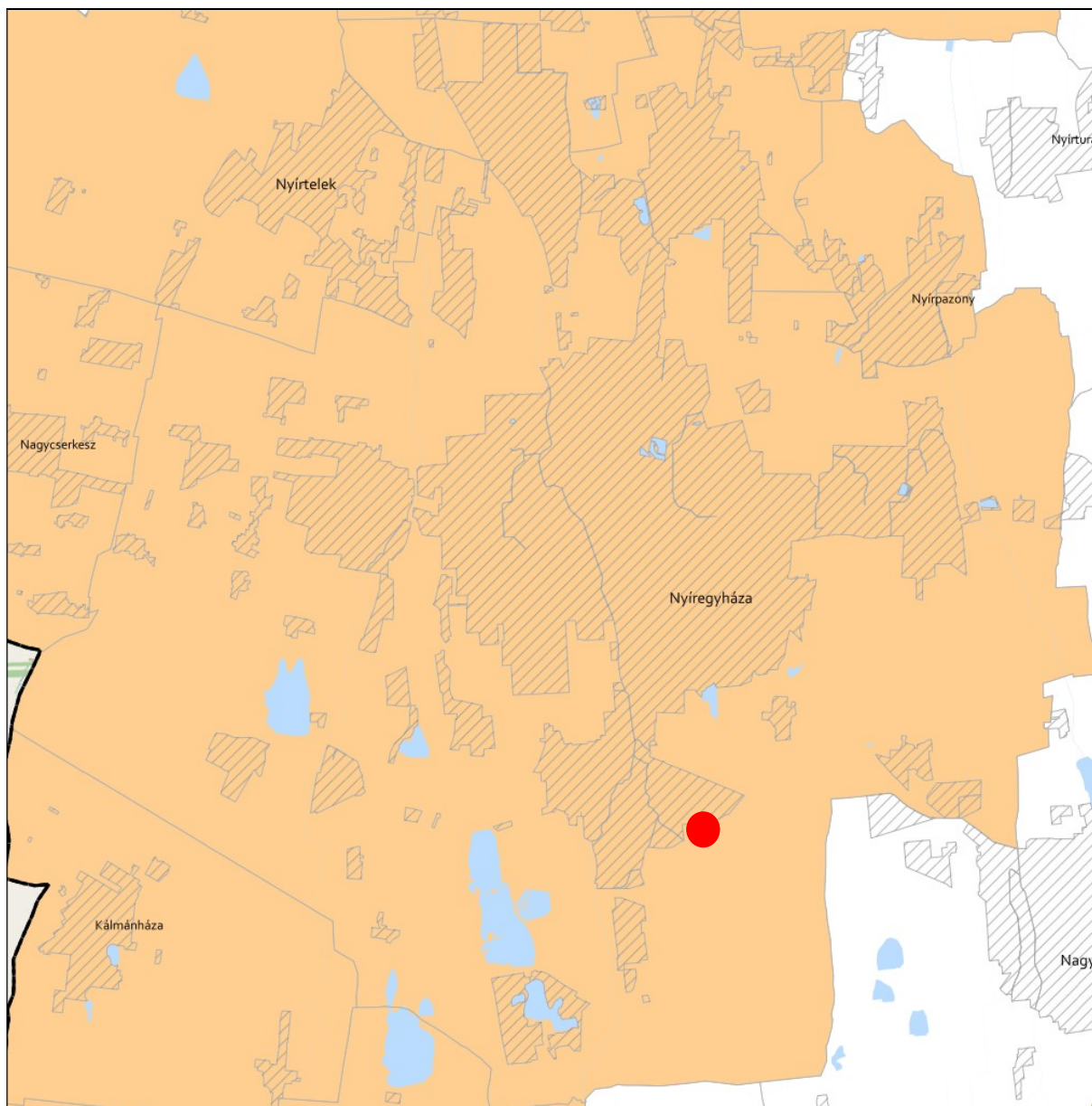
A településrendezési eszközökben elhatárolt honvédelmi és katonai területek:




Az előzetes tájékoztatási szakaszban történt adatszolgáltatás kérés során a Honvédelmi Minisztérium Hatósági Főosztályától kapott nyilatkozat szerint: „A tárgyi módosítás a honvédelem érdekeit nem sérti, a Magyar Honvédség nemzeti és szövetségi védelmi feladatai végrehajtása biztosított, ezért az abban foglaltakkal kapcsolatban külön észrevételt nem teszek”.








TANYÁS TERÜLETEK ÖVEZETE 3.11. melléklet az 5/2020. (VI. 26.) önkormányzati rendelethez



JELMAGYARÁZAT

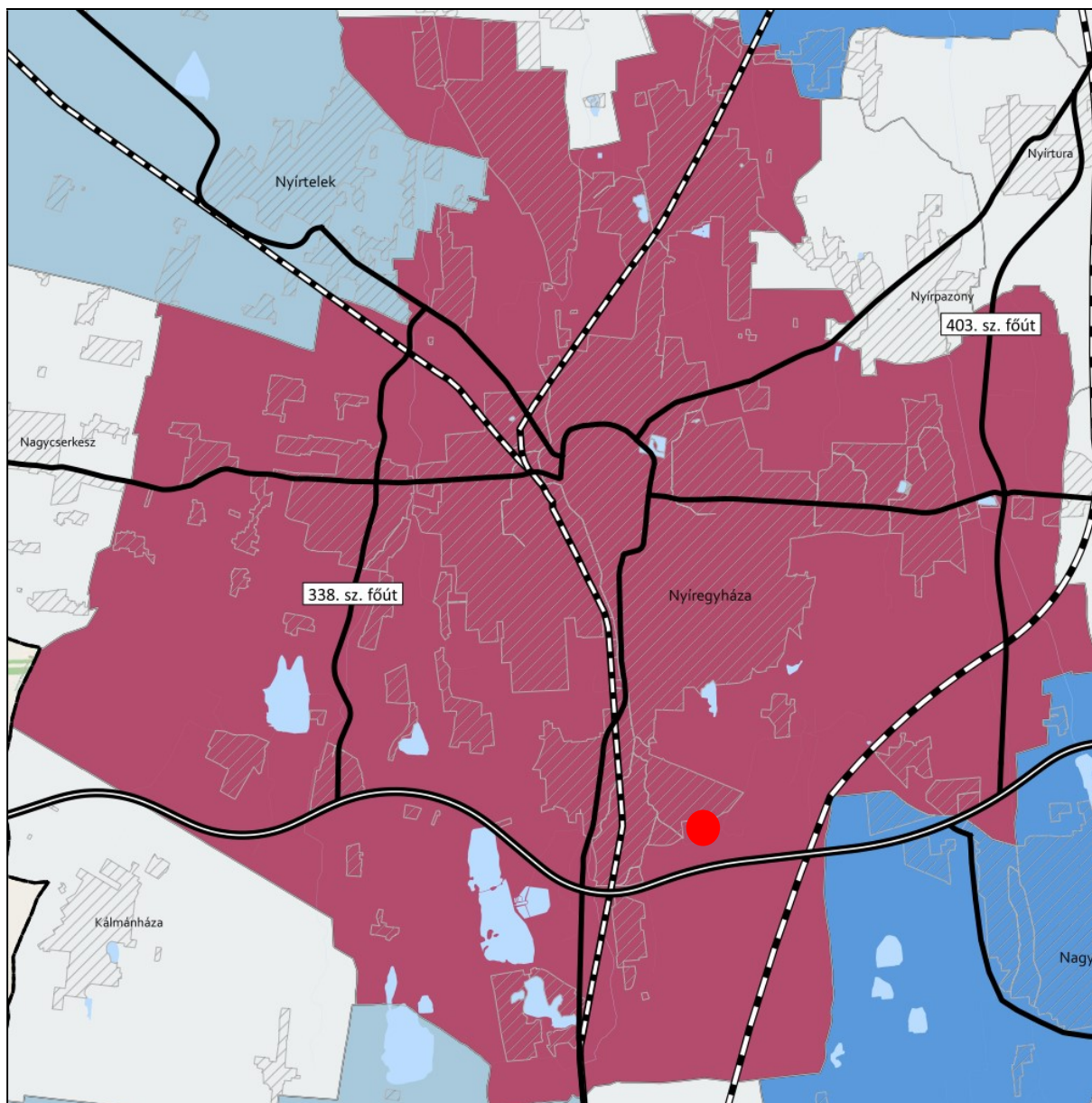
 Tanyás területek övezete

Alaptérkép elemei

-  Települési terület
-  Vízfolyás, vízfelszín
-  Településhatár
-  Megyehatár
-  Országhatár



**TÉRSZERVEZŐ VÁROSKÉP ÉS HAGYOMÁNYOSAN VIDÉKI TELEPÜLÉSEK ÖVEZETE 3.12. melléklet
az 5/2020. (VI. 26.) önkormányzati rendelethez**



JELMAGYARÁZAT

Térségi szerepkör

- Regionális jelentőségű térszervező város
- Térségi jelentőségű térszervező város
- Járási jelentőségű térszervező város
- Egyéb város
- Hagyományosan vidéki település övezete

Tájékoztató elem

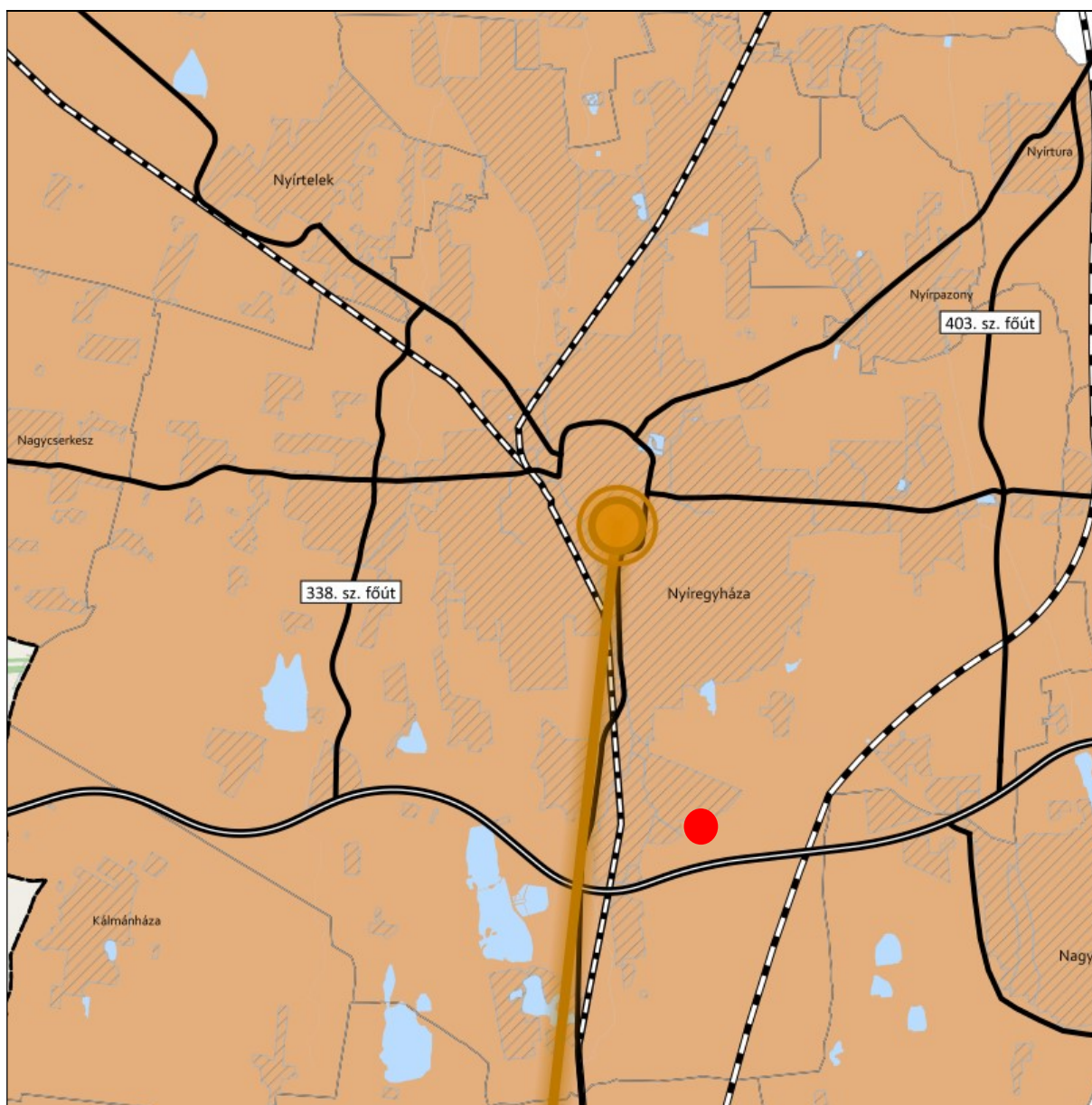
- Nyírségi városgyűrű keleti íve

Alaptérkép elemei

- Gyorsforgalmi út
- Tervezett főút
- Országos vasútvonal
- Települési terület
- Vízfolyás, vízfelület
- Településhatár
- Megyehatár
- Országhatár



**TÉRSÉGI EGYÜTTMŰKÖDÉSEK ÖVEZETE 3.13. melléklet
az 5/2020. (VI. 26.) önkormányzati rendelethez**



JELMAGYARÁZAT

Térségi együttműködések

- Debrecen-Nyíregyháza urbanizációs tengely
- Nyírségi-Szatmári-Beregi város csoport
- Nyírségi-Szatmári-Beregi város csoport hatásterülete
- Záhony-Kisvárdai térsége
- Aprófalvas térség
- Várospárok
- Szomszédváros

Tájékoztató elem

- Nyíregyháza-Debrecen meglévő együttműködés

Alaptérkép elemei

- Gyorsforgalmi út
- Tervezett főút
- Országos vasútvonal
- Települési terület
- Vízfolyás, vízfelület
- Településhatár
- Megyehatár
- Országhatár

Ügyiratszám: FŐÉP/371-1/2022.

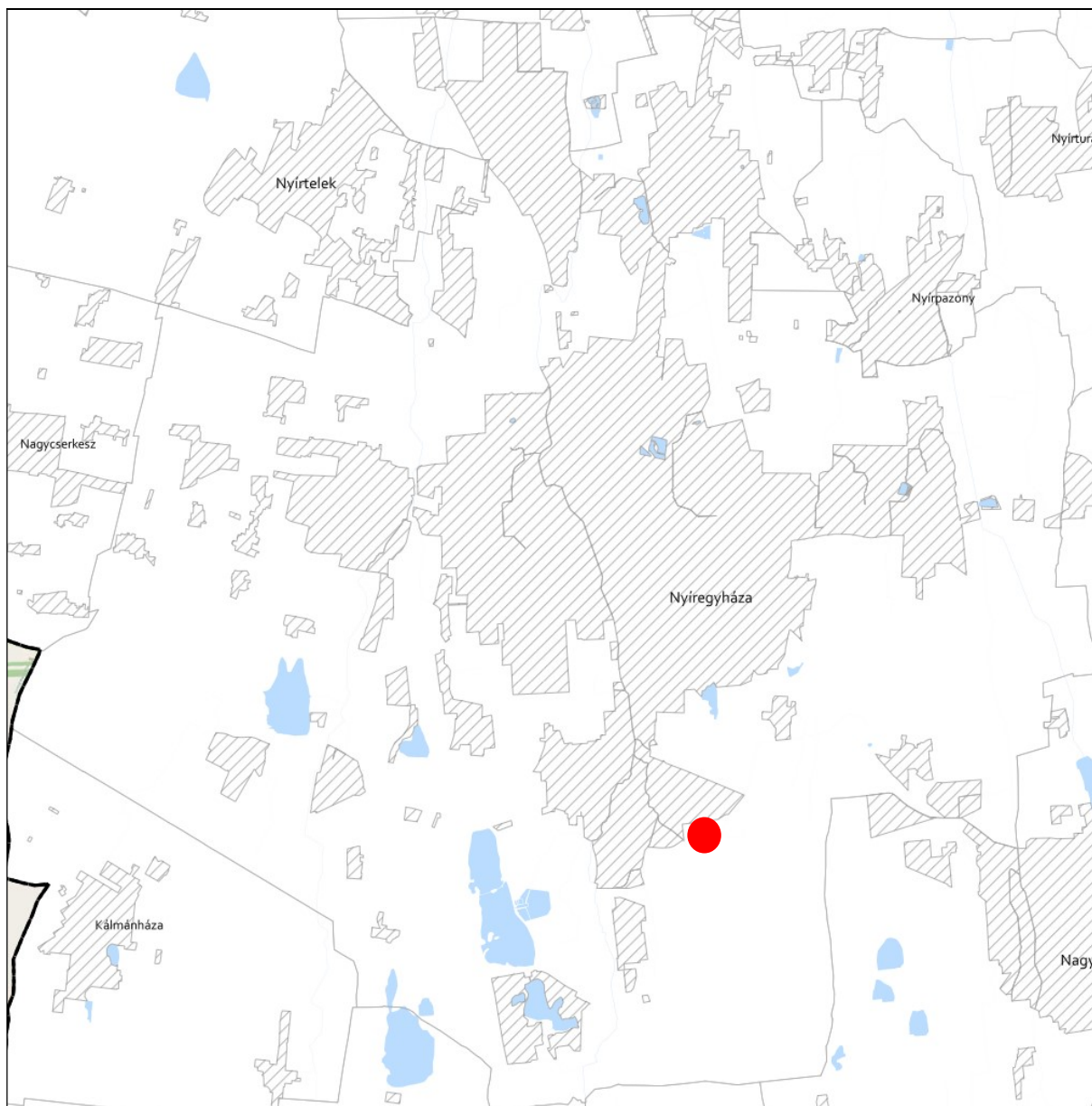
NYÍREGYHÁZA MJV POLGÁRMESTERI HIVATALA

4401 Nyíregyháza, Kossuth tér 1. Pf. 83.


Telefon: (42) 524-550 Fax: (42)310-647



**HATÁRON ÁTNYÚLÓ EGYÜTTMŰKÖDÉS ÖVEZETE 3.14. melléklet
az 5/2020. (VI. 26.) önkormányzati rendelethez**



JELMAGYARÁZAT

 Határon átnyúló együttműködés övezete

Tájékoztató elem

 Háromhatár térsége


Alaptérkép elemei

 Települési terület

 Vízfolyás, vízfelszín

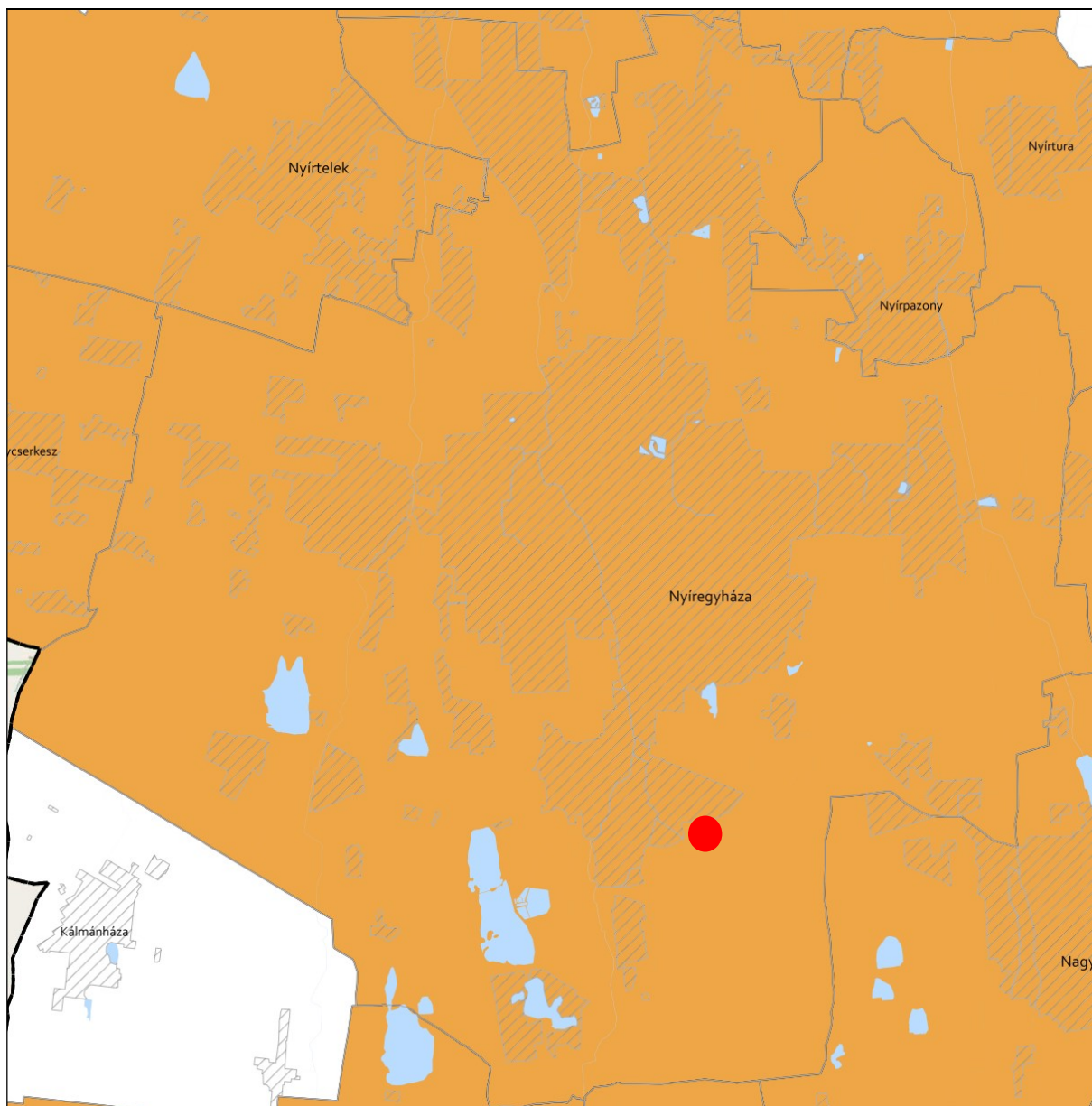
 Településhatár

 Megyehatár


 Országhatár








**GYÜMÖLCSTERMESZTÉS TÉRSÉGI JELENTŐSÉGŰ ÖVEZETE 3.15. melléklet
az 5/2020. (VI. 26.) önkormányzati rendelethez**



JELMAGYARÁZAT

 Gyümölcsstermesztés térségi jelentőségű övezete

Alaptérkép elemei



-  Települési terület
-  Vízfolyás, vízfelszín
-  Településhatár
-  Megyehatár
-  Országhatár





FELSŐ-TISZA MENTI KOMPLEX - ÉS NYÍRSÉGI VEGYES TÁJGAZDÁLKODÁSI ÉS TURISZTIKAI ÖVEZETEK
3.16. melléklet az 5/2020. (VI. 26.) önkormányzati rendelethez








JELMAGYARÁZAT

-  Felső-Tisza menti komplex tájgazdálkodási és turisztikai övezet
-  Nyírségi vegyes tájgazdálkodási és turisztikai övezet

Tájékoztató elem

-  Felső-Tisza menti komplex tájgazdálkodási és turisztikai övezet megyehatáron kívüli kapcsolódásai
-  Megyét érintő kistájak

Alaptérkép elemei

-  Települési terület
-  Vízfolyás, vízfelszín
-  Településhatár
-  Megyehatár
-  Országhatár



11. A Térségi Szerkezeti Terv szerinti települési térség (2018)	
követelmény:	OTrT 11. § A kiemelt térségi, illetve megyei terület-felhasználási kategóriák területén belül a települési terület-felhasználási egységek kijelölése során a) az erdőgazdálkodási térségben az erdőterület területfelhasználási egységet a térséget lefedő erdők övezetére vonatkozó szabályok szerint, valamint az erdőtelepítésre javasolt terület övezetére vonatkozó szabályok figyelembevételével kell lehatárolni; b) a mezőgazdasági térség területének legalább 75%-át elsődlegesen a mezőgazdasági terület települési területfelhasználási egységbe kell sorolni, a fennmaradó rész természetközeli terület, - nagyvárosias lakóterület és vegyes terület kivételével - beépítésre szánt terület vagy különleges honvédelmi, katonai és nemzetbiztonsági célra szolgáló terület területfelhasználási egységbe sorolható; d) a települési térség területén bármely települési terület-felhasználási egység kijelölhető
a lehetőség kihasználása:	A városias települési térség az alábbi terület-felhasználási egységekbe kerül besorolásra: - Településközpont vegyes terület - Kisvárosias lakóterület - Kertvárosias lakóterület - Falusias lakóterület - Különleges terület - Ipari gazdasági terület - Kereskedelmi, szolgáltató gazdasági terület

13. Ökológiai hálózat magterületének övezete	
követelmény:	OTrT 25.§ (1): Az ökológiai hálózat magterületének övezetében - kivéve, ahol az Ország Szerkezeti Terve, vagy a Budapesti Agglomeráció Szerkezeti Terve, vagy a Balaton Kiemelt Üdülőkörzet Szerkezeti Terve települési térséget határoz meg - csak olyan megyei területfelhasználási kategória és megyei övezet, valamint a településrendezési eszközökben olyan övezet és építési övezet jelölhető ki, amely az ökológiai hálózat magterülete és az ökológiai hálózat ökológiai folyósója természetes és természetközeli élőhelyeit és azok kapcsolatait nem veszélyezteti.
a követelmény teljesítése:	A tervezett településrendezési eszközeinken a kijelölt övezete az ökológiai hálózat magterülete és az ökológiai hálózat ökológiai folyósója természetes és természetközeli élőhelyeit és azok kapcsolatait nem veszélyezteti.
követelmény:	OTrT 25.§ (2): Az ökológiai hálózat magterületének övezetében új beépítésre szánt terület nem jelölhető ki, kivéve, ha: a) a települési területet az ökológiai hálózat magterülete, vagy az ökológiai hálózat magterülete és az ökológiai hálózat ökológiai folyósója körülzárja, továbbá b) a kijelölést más jogszabály nem tiltja.
a követelmény teljesítése:	A tervezett településrendezési eszközeinken ökológiai hálózat magterületének övezetében nem történt új beépítésre szánt terület kijelölése.
követelmény:	OTrT 25.§ (3): A (2) bekezdésben szereplő kivételek együttes fennállása esetén beépítésre szánt terület az állami főépítési hatáskörében eljáró fővárosi és megyei kormányhivatalnak a területrendezési hatósági eljárása során kiadott



	<i>területfelhasználási engedélye alapján jelölhető ki. Az eljárás során vizsgálni kell, hogy biztosított-e az ökológiai hálózat magterület és az ökológiai hálózat ökológiai folyosó természetes és természetközeli élőhelyeinek fennmaradása, valamint az ökológiai kapcsolatok zavartalan működése.</i>
a követelmény teljesítése:	A tervezett településrendezési eszközeinken ökológiai hálózat magterületének övezetében új beépítésre szánt terület kijelölése történt.
követelmény:	OTrT 25.§ (4): <i>Az ökológiai hálózat magterületének övezetében a közlekedési és energetikai infrastruktúra-hálózatok elemeinek nyomvonala a magterület természetes élőhelyeinek fennmaradását biztosító módon, az azok közötti ökológiai kapcsolatok működését nem akadályozó műszaki megoldások alkalmazásával jelölhetők ki és helyezhetők el.</i>
a követelmény teljesítése:	A tervezett településrendezési eszközeinken ökológiai hálózat magterületének övezetében közlekedési és energetikai infrastruktúra-hálózatok elemeinek nyomvonala nem kerül kijelölésre.
követelmény:	OTrT 25.§ (5): <i>Az ökológiai hálózat magterületének övezetében bányászati tevékenység folytatása a bányászati szempontból kivett helyekre vonatkozó előírások alkalmazásával engedélyezhető. Az övezetben új célkitermelőhely és külfejtéses művelésű bányatelek nem létesíthető, a meglévő külfejtéses művelésű bányatelek horizontálisan nem bővíthető.</i>
a követelmény teljesítése:	A tervezett településrendezési eszközeinken ökológiai hálózat magterületének övezetében bányászati tevékenység végzésére alkalmas terület nem kerül kijelölésre.
követelmény:	OTrT 25.§ (6): <i>Az ökológiai hálózat magterületének övezetében az erőművek közül csak háztartási méretű kiserőmű létesíthető épületen elhelyezve.</i>
a követelmény teljesítése:	A tervezett településrendezési eszközeinken ökológiai hálózat magterületének övezetében erőművek elhelyezésére alkalmas terület nem kerül kijelölésre.

14. Ökológiai hálózat ökológiai folyosójának övezete	
követelmény:	OTrT 26.§ (1): <i>Az ökológiai hálózat ökológiai folyosójának övezetében - kivéve, ahol az Ország Szerkezeti Terve, a Budapesti Agglomeráció Szerkezeti Terve vagy a Balaton Kiemelt Üdülőkörzet Szerkezeti Terve települési térséget határoz meg - csak olyan megyei területfelhasználási kategória és megyei övezet, valamint a településrendezési eszközökben olyan övezet és építési övezet jelölhető ki, amely az ökológiai hálózat magterülete és az ökológiai hálózat ökológiai folyosója természetes és természetközeli élőhelyeit és azok kapcsolatait nem veszélyezteti.</i>
a követelmény teljesítése:	Az Agrárminisztérium TMF/91-3/2022 iktatószámú tájékoztatása alapján ökológiai hálózattal már nem érintett a beavatkozási terület.
követelmény:	OTrT 26.§ (2): <i>Az ökológiai hálózat ökológiai folyosójának övezetében új beépítésre szánt terület nem jelölhető ki, kivéve, ha</i> <i>a) a települési területet az ökológiai hálózat ökológiai folyosó, vagy az ökológiai hálózat magterület és az ökológiai hálózat ökológiai folyosó körülzárja, továbbá</i> <i>b) a kijelölést más jogszabály nem tiltja.</i>



a követelmény teljesítése:	Az Agrárminisztérium TMF/91-3/2022 iktatószámú tájékoztatása alapján ökológiai hálózattal már nem érintett a beavatkozási terület.
követelmény:	OTrT 26.§ (3): A (2) bekezdésben szereplő kivételek együttes fennállása esetén, a beépítésre szánt terület csak az állami főépítési hatáskörében eljáró fővárosi és megyei kormányhivatalnak a területrendezési hatósági eljárása során kiadott területfelhasználási engedélye alapján jelölhető ki. Az eljárás során vizsgálni kell, hogy biztosított-e az ökológiai hálózat magterület és az ökológiai hálózat ökológiai folyosó természetes és természetközeli élőhelyeinek fennmaradása, valamint az ökológiai kapcsolatok zavartalan működése.
a követelmény teljesítése:	Az Agrárminisztérium TMF/91-3/2022 iktatószámú tájékoztatása alapján ökológiai hálózattal már nem érintett a beavatkozási terület.
követelmény:	OTrT 26.§ (4): Az ökológiai hálózat ökológiai folyosójának övezetében a közlekedési és energetikai infrastruktúra-hálózatok elemeinek nyomvonala, továbbá az erőművek az ökológiai folyosó és az érintkező magterület természetes élőhelyeinek fennmaradását biztosító módon, az azok közötti ökológiai kapcsolatok működését nem akadályozó műszaki megoldások alkalmazásával jelölhető ki és helyezhető el.
a követelmény teljesítése:	Az Agrárminisztérium TMF/91-3/2022 iktatószámú tájékoztatása alapján ökológiai hálózattal már nem érintett a beavatkozási terület.
követelmény:	OTrT 26.§ (5): Az ökológiai hálózat ökológiai folyosójának övezetében bányászati tevékenység folytatása a bányászati szempontból kivett helyekre vonatkozó előírások alkalmazásával engedélyezhető. Az övezetben új célkitermelőhely és külfejtéses művelésű bányatelek nem létesíthető, meglévő külfejtéses művelésű bányatelek horizontálisan nem bővíthető.
a követelmény teljesítése:	Az Agrárminisztérium TMF/91-3/2022 iktatószámú tájékoztatása alapján ökológiai hálózattal már nem érintett a beavatkozási terület.

17. Erdők övezete	
követelmény:	OTrT 29.§ (1): Az erdők övezetébe tartozó területeket az adott településnek a településrendezési eszközében legalább 95%-ban erdőterület területfelhasználási egységbe kell sorolnia. Az e törvény hatálybalépését megelőzően kijelölt beépítésre szánt területek, valamint az erdőről, az erdő védelméről és az erdőgazdálkodásról szóló 2009. évi XXXVII. törvény 4. § (2) bekezdésében meghatározott területek, továbbá az Ország Szerkezeti Terve, a Budapesti Agglomeráció Szerkezeti Terve, valamint a Balaton Kiemelt Üdülőkörzet Szerkezeti Terve által kijelölt települési térség területein lévő erdők övezetének területét a számításnál figyelmen kívül kell hagyni.
a követelmény teljesítése:	Az erdők övezetébe tartozó területnek megfelelően a tervezett településrendezési eszközökön erdőterület kijelölése nem történik.
követelmény:	OTrT 29.§ (2): Az erdők övezetében külfejtéses művelésű bányatelket megállapítani és bányászati tevékenységet engedélyezni a bányászati szempontból kivett helyekre vonatkozó szabályok szerint lehet.



a követelmény teljesítése:	A tervezett településrendezési eszközeinken erdők övezetében bányászati tevékenység végzésére alkalmas terület nem kerül kijelölésre.
-----------------------------------	--

19. Honvédelmi és katonai célú terület övezete	
követelmény:	OTrT 32.§ (1): <i>A honvédelmi és katonai célú terület övezetét a településrendezési eszközökben kell tényleges kiterjedésének megfelelően lehatárolni.</i>
a követelmény teljesítése:	A hatályos településrendezési eszközeink már tartalmazzák, a módosítás során nem történt új honvédelmi és katonai célú terület kijelölése.
követelmény:	OTrT 32.§ (2): <i>Az övezet (1) bekezdés alapján lehatárolt területét a településrendezési eszközökben</i> <i>a) a b) pontban megfogalmazottak kivételével - minden területfelhasználási kategóriában - beépítésre szánt vagy beépítésre nem szánt különleges honvédelmi, katonai és nemzetbiztonsági célra szolgáló terület területfelhasználási egységbe kell sorolni;</i> <i>b) a zárt bekerített objektumok kivételével honvédelmi célú erdőterület területfelhasználási egységbe kell sorolni, ha az adott terület az erdők övezete által is érintett.</i>
a követelmény teljesítése:	A hatályos településrendezési eszközeink már tartalmazzák, a módosítás során nem történt új honvédelmi és katonai célú terület kijelölése.
követelmény:	OTrT 32.§ (3): <i>A (2) bekezdésben foglalt területfelhasználási egység kijelölésének módosítása csak a honvédelemért felelős miniszter hozzájárulásával lehetséges.</i>
a követelmény teljesítése:	A hatályos településrendezési eszközeink már tartalmazzák, a módosítás során nem történt új honvédelmi és katonai célú terület kijelölése.

5. Vízminőség-védelmi terület övezete		
követelmény:	9/2019 (VI. 14.) 5.§ (1): <i>A vízminőség-védelmi terület övezetében keletkezett szennyvíz övezetből történő kivezetéséről és az övezeten kívül keletkezett szennyvizek övezetbe történő bevezetéséről, illetve a szennyvíz övezeten belüli kezelésének feltételeiről a megye területrendezési tervében rendelkezni kell.</i>	
a követelmény teljesítése: A település közigazgatási területén az államigazgatási szervek előzetes adatszolgáltatásának figyelembe vételével lehatárolt vízminőség-védelmi terület övezet	területe az OTrT -ben (A)	13219,00ha
	területe a hatályos településszerkezeti tervben	13219,00 ha
	területének csökkenése/növekedése a tervezett módosítással	0 ha



	területe a tervezett módosítás után (B)	13219,00 ha
követelmény:	9/2019 (VI. 14.) 5.§ (2): A vízminőség-védelmi terület övezetébe tartozó települések településrendezési eszközeinek készítése során ki kell jelölni a vízvédellel érintett területeket. A kijelölt vízvédellel érintett területekre vonatkozó egyedi szabályokat a helyi építési szabályzatban kell megállapítani.	
a követelmény teljesítése:	A hatályos településrendezési eszközeink már tartalmazzák, a módosítás során nem történt új vízvédellel érintett terület kijelölése.	
követelmény:	9/2019 (VI. 14.) 5.§ (3): A vízminőség-védelmi terület övezetében bányászati tevékenység folytatása a bányászati szempontból kivett helyekre vonatkozó előírások alkalmazásával engedélyezhető.	
a követelmény teljesítése:	Jelen módosítás során új vagy meglévő bányászati tevékenység folytatására alkalmas terület nem került tervezésre.	

8. Ásványi nyersanyagvagyron övezete

követelmény:	9/2019 (VI. 14.) 8.§ (1): Az ásványi nyersanyagvagyron övezetét a településrendezési eszközökben kell tényleges kiterjedésének megfelelően lehatárolni.
a követelmény teljesítése:	A hatályos településrendezési eszközeink már tartalmazzák, a módosítás során nem történt új ásványi nyersanyagvagyonnal érintett terület kijelölése.
követelmény:	9/2019 (VI. 14.) 8.§ (2): (1) bekezdés szerinti területen, a településrendezési eszközökben csak olyan területfelhasználási egység, építési övezet vagy övezet jelölhető ki, amely az ásványi nyersanyagvagyron távlati kitermelését nem lehetetleníti el.
a követelmény teljesítése:	A hatályos településrendezési eszközeink már tartalmazzák, a módosítás során nem történt új ásványi nyersanyagvagyonnal érintett terület kijelölése.

10. Tanyás terület övezete

követelmény:	9/2019 (VI. 14.) 10.§ (1): A megyei területrendezési tervben a tanyás területek övezete azon járásokban jelölhető ki, ahol a kijelölést megelőző legutóbbi népszámlálás alapján a mezőgazdasági jellegű külterületen élő népesség aránya az összes lakónépességhez viszonyítva az országos átlag fölött van.
a követelmény teljesítése:	A hatályos településrendezési eszközeink már tartalmazzák, a módosítás során nem történt új tanyás terület kijelölése.
követelmény:	9/2019 (VI. 14.) 10.§ (2): A tanyás területek övezetével érintett területre a tájfenntartó tanyai gazdálkodás és életmód fennmaradásának elősegítése, valamint a tanyás településszerkezet és tájkarakter megőrzése érdekében meg kell határozni a) a településrendezési eszközökben a területfelhasználás és az építés helyi rendjének egyedi szabályait, b) az a) pont szerinti egyedi szabályokkal érintett területre a településképi rendeletben a településképi követelményeket.



a követelmény teljesítése:	A hatályos településrendezési eszközeink már tartalmazzák, a módosítás során nem történt új tanyás terület kijelölése.
----------------------------	---

5. Térszervező városok és hagyományosan vidéki települések övezete	
követelmény:	5/2020 (VI. 26.) 5.§ (1): <i>A térszervező városok és a hagyományosan vidéki települések övezetébe tartozó települések a településhálózatra gyakorolt hatásuk mértékétől függően a következők lehetnek:</i> a) <i>regionális jelentőségű térszervező város,</i> b) <i>térségi jelentőségű térszervező város,</i> c) <i>járási jelentőségű térszervező város,</i> d) <i>egyéb város, vagy</i> e) <i>hagyományosan vidéki település a 3.12 melléklet szerint.</i>
a követelmény teljesítése:	Nyíregyháza nem a hagyományosan vidéki településhez tartozik. A településhálózatra gyakorolt hatása nem releváns.
követelmény:	5/2020 (VI. 26.) 5.§ (2): <i>A regionális és a térségi jelentőségű térszervező városok esetében azok térszervező szerepének erősítése, a települési térség minőségi fejlesztése érdekében:</i> a) <i>a településfejlesztési koncepció és integrált településfejlesztési stratégia során a térszervező szerepre figyelemmel kell a jövőképet és célrendszert kidolgozni,</i> b) <i>a településrendezési eszközökben új falusias lakóterületet csak a meglévő falusias lakóterülethez csatlakozva lehet kijelölni, amennyiben a településszerkezet folytonossága ezt megköveteli.</i>
a követelmény teljesítése:	Településfejlesztési koncepció, stratégia jelen módosítás keretében nem készül, mivel nem új rendezési terv készül, csak a jelenleg hatályos településrendezési eszközök módosulnak a kijelölt területen.
követelmény:	5/2020 (VI. 26.) 5.§ (3): <i>A regionális és a térségi jelentőségű térszervező városok településrendezési eszközeinek készítésekor és módosításakor előnyben kell részesíteni a települési területen belül már kijelölt beépítésre szánt területek intenzívebb területfelhasználásba sorolását.</i>
a követelmény teljesítése:	Településfejlesztési koncepció, stratégia jelen módosítás keretében nem készül, mivel nem új rendezési terv készül, csak a jelenleg hatályos településrendezési eszközök módosulnak a kijelölt területen.
követelmény:	5/2020 (VI. 26.) 5.§ (4): <i>A járási jelentőségű térszervező városok szerepének erősítése, minőségi fejlesztése érdekében:</i> a) <i>a településfejlesztési koncepció és integrált településfejlesztési stratégia készítésekor a célokat, részcélokat a járásközponti szerep erősítésére is figyelemmel kell kidolgozni;</i> b) <i>a településszerkezeti terv készítése és módosítása során meg kell vizsgálni a központi helyzetben lévő területek intenzívebb területfelhasználási irányba való váltását, figyelembe véve a kialakult településszerkezetet.</i>
a követelmény teljesítése:	Településfejlesztési koncepció, stratégia jelen módosítás keretében nem készül, mivel nem új rendezési terv készül, csak a jelenleg hatályos településrendezési eszközök módosulnak a kijelölt területen.



követelmény:	5/2020 (VI. 26.) 5.§ (5): Az egyéb városok esetén a településfejlesztési koncepció, integrált településfejlesztési stratégia készítése során a jövőkép és célrendszer kidolgozásakor vizsgálni kell a járás szerinti járásközponttal való együttműködés és feladatmegosztás lehetőségét.
a követelmény teljesítése:	Településfejlesztési koncepció, stratégia jelen módosítás keretében nem készül, mivel nem új rendezési terv készül, csak a jelenleg hatályos településrendezési eszközök módosulnak a kijelölt területen.
követelmény:	5/2020 (VI. 26.) 5.§ (6): A hagyományosan vidéki települések településfejlesztési koncepciójának készítésekor a település adottságaitól függően olyan célokat, részcélokat kell meghatározni, amelyek biztosítják: a) a helyi alapszolgáltatások fejlesztését, b) a lakókörnyezet és településközpont minőségi fejlesztését, c) a felhagyott lakóterületek újrahatszolgáltatását, d) érintettség esetén a további egyedileg meghatározott megyei övezethez kapcsolódó térségi szerep érvényesülését.
a követelmény teljesítése:	Nyíregyháza nem a hagyományosan vidéki településhez tartozik. A településhálózatra gyakorolt hatása nem releváns.
követelmény:	5/2020 (VI. 26.) 6.§ (1): Új fejlesztési terület kijelölésekor, amennyiben a beépítetlen fejlesztési területek aránya meghaladja a település belterületének és beépítésre szánt területeinek 20%-át, akkor az új fejlesztési terület kiterjedésével legalább azonos méretű beépítetlen fejlesztési területet egyidejűleg vissza kell sorolni (visszasorolás).
a követelmény teljesítése:	Jelen módosítás során nem történik új fejlesztési terület kijelölése.
követelmény:	5/2020 (VI. 26.) 6.§ (2): A településrendezési eszközök készítése során a települési térség 20%-át meghaladó, beépítetlen fejlesztési területek esetén meg kell vizsgálni a visszasorolás, vagy az időbeni ütemezés lehetőségét a környezeti, társadalmi és gazdasági folyamatok tükrében.
a követelmény teljesítése:	Jelen módosítás során nem történik új fejlesztési terület kijelölése.
követelmény:	5/2020 (VI. 26.) 6.§ (3): Az (1) bekezdés szerinti követelmény egymással határos önkormányzatok közös tervezése során a településcsoportra vonatkozóan is alkalmazható.
a követelmény teljesítése:	Jelen módosítás során nem történik a határos önkormányzattal közös tervezés.
követelmény:	5/2020 (VI. 26.) 6.§ (4): Az (1)-(3) bekezdést nem kell alkalmazni, ha a) a fejlesztés megyei területfejlesztési programban, vagy települések által közösen készített integrált településfejlesztési stratégiájában szerepel, b) a módosítás a nemzetgazdasági szempontból kiemelt jelentőségű beruházások megvalósításának gyorsításáról és egyszerűsítéséről szóló törvény hatálya alá tartozó ügy tárgyát képezi, c) visszasorolás esetén az épített környezet alakításáról és védelméről szóló törvény szerinti kártalanítási kötelezettség fennáll.
a követelmény teljesítése:	Jelen módosítás a fentebbi pontokban nem releváns.



követelmény:	5/2020 (VI. 26.) 6.§ (5): A településrendezési eszközök készítése során a beépítésre szánt területként kijelölt, de még a területfelhasználásnak megfelelően nem kialakult zártkerti területek esetén meg kell vizsgálni a visszasorolás lehetőségét a valós területhasználat, az ingatlan-nyilvántartás szerinti művelési ágak, a meglévő építmények rendeltetése alapján.
a követelmény teljesítése:	Jelen módosítás során nem történik új beépítésre szánt terület kijelölése.
követelmény:	5/2020 (VI. 26.) 6.§ (6): A központi belterülettel szerves településszerkezeti kapcsolatban nem álló zártkertek területén – a különleges terület kivételével – új beépítésre szánt terület nem jelölhető ki. A központi belterülettel szerves településszerkezeti kapcsolatban áll az érintett zártkert, ha a) az a meglévő belterülethatártól számított legfeljebb 2000 méteren belül fekszik és szilárd burkolatú helyi gyűjtőúttal megközelíthető, és b) közösségi közlekedési eszköz megállóhelyének legfeljebb 500 méteres körzetében található.
a követelmény teljesítése:	Jelen módosítás során nem történik új beépítésre szánt terület kijelölése.
követelmény:	5/2020 (VI. 26.) 7.§ (1): Települési térségben lévő, jogszabály szerint lehatárolt barnamezős terület újrashasznosítása, fejlesztése érdekében olyan területfelhasználási egységet kell kijelölni, mely elősegíti annak integrálódását a kialakult településszövetbe, összhangban van a szomszédos területek terület-felhasználásával és városok esetében elősegíti a térszervező szerep erősödését.
a követelmény teljesítése:	A módosítás nem érint barnamezős területet.
követelmény:	5/2020 (VI. 26.) 7.§ (2): 1 ha-nál nagyobb új lakó-, gazdasági és üdülőterület kijelölését megelőzően tisztázni kell a beépítés infrastrukturális feltételeit, valamint az útépitési és közművesítési hozzájárulás kötelezettségének teljesítésével érintettek körét.
a követelmény teljesítése:	Jelen módosítás során az infrastrukturális feltételek adottak.
követelmény:	5/2020 (VI. 26.) 7.§ (3): Hagyományosan vidéki településeken új beépítésre szánt terület kijelölése során meg kell vizsgálni a települési térségben lévő felhagyott telkek, telekcsoportok adott fejlesztésre való alkalmasságát.
a követelmény teljesítése:	Nyíregyháza nem a hagyományosan vidéki településhez tartozik. A településhálózatra gyakorolt hatása nem releváns.
követelmény:	5/2020 (VI. 26.) 7.§ (4): Az 5. § (1) bekezdésének ad) pontjával érintett települések, valamint a 3.13. melléklet szerinti „Záhony-Kisvárdai térségbe” tartozó települések helyi építési szabályzata a kereskedelmi, szolgáltató gazdasági területre az országos településrendezési követelményektől eltérően az építési telek megengedett legnagyobb beépítettségét 70%-ban, legkisebb zöldfelületét 15%-ban is megállapíthatja, amennyiben az érintett telkek: a) a településrendezési eszközökben lehatárolt barnamezős területek, vagy b) az érintett építési telkek már beépült gazdasági területen találhatóak, és a gazdasági tevékenységek helyhez kötöttsége miatt nincs mód a telephely területének bővítésére.
a követelmény teljesítése:	A módosításra kijelölt területek nem tartoznak a „Záhony-Kisvárdai térségbe”.



követelmény:	5/2020 (VI. 26.) 7.§ (5): A (4) bekezdés szerinti eltérés nem alkalmazható településközpontban elhelyezkedő, vagy lakóterülettel körülvevett kereskedelmi, szolgáltató gazdasági területek esetén.
a követelmény teljesítése:	A módosításra kijelölt területek nem tartoznak a „Záhony-Kisvárdai térségbe”.

8. Térségi együttműködések övezete	
követelmény:	5/2020 (VI. 26.) 8.§ (1): Nyíregyháza településfejlesztési koncepciójában és integrált településfejlesztési stratégiájában Debrecen Megyei jogú Városával történő együttműködéssel összhangban a városkörnyék urbanizálódását elősegítő célrendszert kell meghatározni.
a követelmény teljesítése:	Településfejlesztési koncepció, stratégia jelen módosítás keretében nem készül, mivel nem új rendezési terv készül, csak a jelenleg hatályos településrendezési eszközök módosulnak a kijelölt területen.
követelmény:	5/2020 (VI. 26.) 8.§ (2): A Debrecen-Nyíregyháza urbanizációs tengellyel érintett települések településfejlesztési koncepciójának és integrált településfejlesztési stratégiájának készítése során olyan célokat, részcélokat, beavatkozásokat kell meghatározni, melyek erősítik a térség beépített területeinek és infrastruktúrájának minőségi fejlesztését, különösen: a) a lakóterületek minőségi fejlesztését, b) a központok, átszállási pontok elérhetőségének javítását, c) az átszállási pontok környezetének rendezését, ingázás komfortjának növelését (pl. vasútállomások, autóbussz állomások), d) a térszervező szerepű szolgáltatások erősítését és e) a kerékpárút-hálózat folytonossá tételét.
a követelmény teljesítése:	Településfejlesztési koncepció, stratégia jelen módosítás keretében nem készül, mivel nem új rendezési terv készül, csak a jelenleg hatályos településrendezési eszközök módosulnak a kijelölt területen.
követelmény:	5/2020 (VI. 26) 8.§ (3): A Nyírségi–Szatmári–Beregi város csoport járásközpontjainak településfejlesztési koncepciójának készítése során a jövőkép és célrendszer kidolgozásakor vizsgálni kell a városok közötti együttműködés lehetőségeit (gazdaságfejlesztés, turizmus, oktatás, elérhetőség javítása, stb.).
a követelmény teljesítése:	Településfejlesztési koncepció, stratégia jelen módosítás keretében nem készül, mivel nem új rendezési terv készül, csak a jelenleg hatályos településrendezési eszközök módosulnak a kijelölt területen.
követelmény:	5/2020 (VI. 26) 8.§ (4): A Nyírségi–Szatmári–Beregi város csoport hatásterületével érintett települések településfejlesztési koncepciójának kidolgozásakor figyelembe kell venni a járásközpontok településfejlesztési koncepciójának céljait és beavatkozásait.
a követelmény teljesítése:	Településfejlesztési koncepció, stratégia jelen módosítás keretében nem készül, mivel nem új rendezési terv készül, csak a jelenleg hatályos településrendezési eszközök módosulnak a kijelölt területen.
követelmény:	5/2020 (VI. 26) 8.§ (5): A város párok és szomszédvárosok esetén a településfejlesztési koncepció és integrált településfejlesztési stratégia jövőképeinek és célrendszerének kidolgozása során vizsgálni kell az együttműködés lehetőségeit (pl. turizmus, gazdaságfejlesztés, oktatás, közösségi közlekedés).



a követelmény teljesítése:	Településfejlesztési koncepció, stratégia jelen módosítás keretében nem készül, mivel nem új rendezési terv készül, csak a jelenleg hatályos településrendezési eszközök módosulnak a kijelölt területen.
követelmény:	<i>5/2020 (VI. 26) 8.§ (6): Amennyiben a szomszédvárosok, az aprófalvas térség és a Záhony-Kisvárdai térség települései együttműködve végeznek település-, vagy területfejlesztéssel összefüggő tevékenységet, akkor közösen kell meghatározni az erre irányuló tervezés célját, szempontjait, feltételeit.</i>
a követelmény teljesítése:	Településfejlesztési koncepció, stratégia jelen módosítás keretében nem készül, mivel nem új rendezési terv készül, csak a jelenleg hatályos településrendezési eszközök módosulnak a kijelölt területen.

10. Gyümölcsstermesztés térségi jelentőségű övezete	
követelmény:	<i>5/2020 (VI. 26.) 10.§ (1): A településfejlesztési koncepció készítésekor a gyümölcsgazdálkodással (termelés szerkezet, termesztés, feldolgozás) és a gyümölcssturizmussal összefüggő célrendszert és beavatkozásokat a meglévő turisztikai kínálatot figyelembe véve kell meghatározni.</i>
a követelmény teljesítése:	Településfejlesztési koncepció, stratégia jelen módosítás keretében nem készül, mivel nem új rendezési terv készül, csak a jelenleg hatályos településrendezési eszközök módosulnak a kijelölt területen.
követelmény:	<i>5/2020 (VI. 26.) 10.§ (2): A településrendezési eszközök készítésekor a gyümölcsstermesztést és -feldolgozást támogató szabályokat kell kidolgozni a helyi gazdálkodási hagyományokkal összhangban.</i>
a követelmény teljesítése:	Településfejlesztési koncepció, stratégia jelen módosítás keretében nem készül, mivel nem új rendezési terv készül, csak a jelenleg hatályos településrendezési eszközök módosulnak a kijelölt területen.
követelmény:	<i>5/2020 (VI. 26) 10.§ (3): A településrendezési eszközök készítésekor le kell határolni a gyümölcsstermesztés térségi jelentőségű övezetét a valós területhasználat alapján, ahol beépítésre szánt területek közül kizárólag a gyümölcsstermesztésre, -tárolásra és -feldolgozásra szolgáló különleges mezőgazdasági üzemi terület jelölhető ki.</i>
a követelmény teljesítése:	Településfejlesztési koncepció, stratégia jelen módosítás keretében nem készül, mivel nem új rendezési terv készül, csak a jelenleg hatályos településrendezési eszközök módosulnak a kijelölt területeken.

11. Felső-Tisza menti komplex tájgazdálkodási és turisztikai övezet	
követelmény:	<i>5/2020 (VI. 26.) 11.§ (1): A településszerkezeti tervek készítése során a területfelhasználás rendszerét a beépítésre nem szánt területeken a vízgazdálkodási, a táj- és természetvédelmi, a tájgazdálkodási és a turisztikai célokkal összhangban kell megállapítani.</i>
a követelmény teljesítése:	Új településszerkezeti terv jelen módosítás keretében nem készül, csak a jelenleg hatályos módosul a kijelölt területen.
követelmény:	<i>5/2020 (VI. 26.) 11.§ (2): A különleges mezőgazdasági üzemi terület vagy gazdasági terület kijelölését megelőzően vizsgálni kell, hogy az adott településen rendelkezésre áll-e más, olyan meglévő major vagy gazdasági telephely, mely alkalmas a fejlesztés</i>



	<i>megvalósítására.</i>
a követelmény teljesítése:	Új különleges mezőgazdasági üzem vagy gazdasági terület kijelölése nem történik jelen módosítás során.
követelmény:	5/2020 (VI. 26.) 11.§ (3): A természetvédelmi szempontból kiemelten kezelendő gyepterületek csak olyan korlátozott használatú mezőgazdasági terület területfelhasználási egységbe sorolhatók, melyek a gyepterületek fenntartását, kutatását és bemutatását szolgálják.
a követelmény teljesítése:	Jelen módosítás során nem történik gyepterületeket érintő területfelhasználási módosítás.
követelmény:	5/2020 (VI. 26.) 11.§ (4): Erdőterület területfelhasználási egység csak a mezőgazdasági (mezővédő fásítás), árvízvédelmi, táj- és természetvédelmi vagy a településökológiai célokkal összhangban és a tájkarakterhez illeszkedő módon jelölhető ki.
a követelmény teljesítése:	A módosítás során a vonatkozó előírásokat figyelembe vettük.
követelmény:	5/2020 (VI. 26.) 11.§ (5): Amennyiben a térségi szerkezeti terv nem vízgazdálkodási térségként jelöli az övezet területén lévő 1 ha feletti egybefüggő nádas művelési ágú alrészleteket, ex-lege védett lápokot és szikes tavakat, akkor azokat természetközeli terület területfelhasználásba kell besorolni.
a követelmény teljesítése:	Jelen módosítás nem érinti a fentebb említett területeket.
követelmény:	5/2020 (VI. 26.) 11.§ (6): Vizes élőhelyek csak olyan területfelhasználási egységbe sorolhatók, melyek azok fenntartását vagy élőhely-rekonstrukcióját biztosítják.
a követelmény teljesítése:	Jelen módosítás nem érinti a fentebb említett területeket.
követelmény:	5/2020 (VI. 26.) 11.§ (7): A VTT tározók területén a valós használatnak megfelelő területfelhasználási egységeket kell megállapítani.
a követelmény teljesítése:	Jelen módosítás nem érinti a fentebb említett területeket.
követelmény:	5/2020 (VI. 26.) 12§ (1): A helyi építési szabályzat készítése során a térségi és helyi sajátosságok (kiemelt agrártermékekre specializáltan) figyelembevételével rendelkezni kell a birtokközpont elhelyezésére alkalmas területek lehatárolásáról és az új birtokközponthoz kapcsolódó minimális birtoktest méretének, beépítésének helyi szabályairól.
a követelmény teljesítése:	Jelen módosítás nem érinti a fentebb említett területeket.



követelmény:	5/2020 (VI. 26.) 12.§ (2): Új beépítésre szánt különleges mezőgazdasági üzemi terület kijelölése esetén a MaTrT 12.§ (3) bekezdésének előírását azzal az eltéréssel kell alkalmazni, hogy a területnövekmény legkevesebb 5%-ának megfelelő mértékben védelmi rendeltetésű erdőterületet (mezővédő erdősávként) kell kijelölni, mely elősegíti az adott fejlesztéshez kapcsolódó nagytáblák tagolását, a mezsgyék fásítását, a tájba illesztést és a szélerozió hatásának csökkentését. A kijelölést a biotóphálózati rendszer fejlesztésének szempontjai figyelembe vételével kell elvégezni.
a követelmény teljesítése:	Jelen módosítás nem érinti a fentebb említett területeket.
követelmény:	5/2020 (VI. 26.) 12.§ (3): Amennyiben a területek biológiai aktivitás-értékének számításáról szóló jogszabály előírásai szükségessé teszik, akkor az adott fejlesztés környezetében kell a (2) bekezdés szerinti módon további mezővédő védelmi rendeltetésű erdőterületet vagy korlátozott használatú mezőgazdasági területfelhasználást (állandó gyepek) kijelölni.
a követelmény teljesítése:	Jelen módosítás során elveszett biológiai aktivitási érték visszapótlása új erdőterület kijelölésével történt.
követelmény:	5/2020 (VI. 26.) 13.§ (1): A megyei területfejlesztési dokumentumokat figyelembe véve a turisztikai infrastruktúra-hálózatok összehangolt fejlesztésére és tervezésére a településfejlesztési koncepcióban, valamint az integrált településfejlesztési stratégiában célokat, részcélokat és beavatkozásokat kell meghatározni.
a követelmény teljesítése:	Településfejlesztési koncepció, stratégia jelen módosítás keretében nem készül, mivel nem új rendezési terv készül, csak a jelenleg hatályos településrendezési eszközök módosulnak a kijelölt területen.
követelmény:	5/2020 (VI. 26.) 13.§ (2): A folyószakaszokkal vagy holtágakkal rendelkező települések településfejlesztési koncepciójában, integrált településfejlesztési stratégiájában, olyan további célrendszert és beavatkozásokat kell meghatározni, amelyek a települési és a térségi turisztikai célokkal összhangban vannak.
a követelmény teljesítése:	Településfejlesztési koncepció, stratégia jelen módosítás keretében nem készül, mivel nem új rendezési terv készül, csak a jelenleg hatályos településrendezési eszközök módosulnak a kijelölt területen.
követelmény:	5/2020 (VI. 26.) 13.§ (3): A településszerkezeti terv készítése során a turisztikai infrastruktúra-hálózatot úgy kell kialakítani, hogy azok kövessék a vízfolyásokat vagy a természetes és mesterséges tájelemeket és érintsék a kulturális, valamint a természeti örökség értékeit.
a követelmény teljesítése:	Új településszerkezeti terv jelen módosítás keretében nem készül, csak a jelenleg hatályos módosul a kijelölt területeken.



7 Biológiai aktivitási érték számítás

Tekintettel arra, hogy a módosítás során építési övezetek területfelhasználási jellegének átsorolása történik, ezért szükséges a biológiai aktivitási értéket újraszámolni, a hiányt pótolni.

A biológiai aktivitás érték (továbbiakban BIA) szinten tartása kötelező, a terület felhasználások kívánt változása biológiai aktivitásérték csökkenést okoz. A biológiai aktivitásérték konkrét felület minőségek területhasználaton belüli differenciálása szerint is számítható, ahol a tervezett állapot valamivel kedvezőbb eredményt mutathat. Jelen esetben a BIA érték meghatározása nem differenciált számítással történik. A BIA érték csökkenését csereterületekkel kívánjuk kompenzálni, melyek kijelölését a NÉBIH-tól kapott erdőnyilvántartás alapján erdőterületként feltüntetett területek Gazdasági erdőzónába sorolása adja. Az egyes BIA érték változással érintett módosítási területek a szabályozási terven jelölve vannak (B), ezeken a területeken a biológiai aktivitás érték visszapótlása az építési engedélyezési eljárás keretében a telken belül, ill. a környező területeken történő pótlásával igazolható.

Az épített környezet alakításáról és védelméről szóló 1997. évi LXXVIII. törvényben meghatározott biológiai aktivitásértéke a település módosítással érintett területén, az alábbiak szerint változik a tervezett állapot és a jelenlegi állapot tekintetében:

A tervezési területen az előjeles biológiai aktivitásérték a módosítás előtt:	-126,241
A tervezési területen az előjeles biológiai aktivitásérték a módosítás után:	+27,266
Az aktivitásérték változás mértéke jelen eljárásban előjelesen:	- 98,975

Az aktivitásérték a beavatkozást követően csökkent (- 98,975), így a terület biológiai aktivitásértéke a területek változása mellett pótlást igényel.

Nyíregyháza MJV Közgyűlésének 145/2021. (IX.30.) számú önkormányzati határozatának 1. számú melléklete alapján + 353,76 biológiai aktivitási pontérték kerület elfogadásra. A jelen módosítás során kialakuló negatív biológiai aktivitási pontérték ebből kerül kiegyenlítésre.

Ssz.	A	B	C
1.	a 145/2021. (IX.30.) önkormányzati módosítással végrehajtott területfelhasználási változások során (hektár területi mértékegységre számított)	létre jött és rögzített biológiai aktivitásérték változás többlet értéke	+353,76
2.	A/2022. (...) számú önkormányzati módosító határozattal végrehajtott	a biológiai aktivitásérték módosítás előtti kiinduló érték	-126,241
3.	terület-felhasználási változások során (hektár területi mértékegységre számított)	a biológiai aktivitásérték módosítás utáni záró érték	+27,266
4.		létre jött és rögzítendő biológiai aktivitásérték változás értéke	+307,243



**NYÍREGYHÁZA MEGYEI JOGÚ VÁROS
KÖZGYŰLÉSÉNEK**

145/2021. (IX.30.) számú

h a t á r o z a t a

**Nyíregyháza Megyei Jogú Város településszerkezeti terve és a szerkezeti terv leírás
módosításának jóváhagyására**

A közgyűlés

az Épített környezet alakításáról és védelméről szóló többször módosított 1997. évi LXXVIII. törvény 9/B § (2) bekezdés a) pontjában kapott felhatalmazás alapján

- a 92/2021. (VI.10.) számú határozattal módosított és kiegészített településszerkezeti tervi leírást az alábbiak szerint módosítja:

- a Nyíregyháza MJV Polgármesteri Hivatalának Főépítészeti Osztálya által
MÓDOSÍTÁSOK VII./2020. – 7 terület egyszerűsített eljárásban,
MÓDOSÍTÁSOK II./2021. – 3 terület tárgyalásos eljárásban,
MÓDOSÍTÁSOK VI./2021. – 2 terület teljes eljárásban,
MÓDOSÍTÁSOK VII/2021.- 5 terület tárgyalásos eljárásban

lefolytatott rendezési tervi módosításait figyelembe véve a város közigazgatási területére elfogadott településszerkezeti tervének módosítását a mellékelt településszerkezeti terv szerint jóváhagyja.

k.m.f.


Dr. Kovács Ferenc
polgármester




Dr. Szemán Sándor
címetes főjegyző

Erről értesülnek:

- 1.) A Közgyűlés tagjai
- 2.) A címetes főjegyző és a polgármesteri hivatal belső szervezeti egységeinek vezetői



Nyíregyháza Megyei Jogú Város Közgyűlésének
1. számú melléklet a 145/2021. (IX.30.) számú határozathoz

A 117/2005. (V.4) sz. határozattal elfogadott Nyíregyháza Megyei Jogú Város Önkormányzatának Településszerkezeti tervének és a szerkezeti terv leírás módosításának jóváhagyásáról szóló 145/2021. (IX.30.) számú önkormányzati határozat melléklete

1.

A leírás kiegészül a IV/A fejezettel:

*„IV/A fejezet
A Biológiai aktivitás érték változása*

Ssz.	A	B	C
1.	a 92/2021. (VI.10) KGY hatáskörében eljárva meghozott Polgármesteri határozattal jóváhagyott önkormányzati módosítással végrehajtott terület-felhasználási változások során (hektár területi mértékegységre számított) - Rendezési terv módosítása MÓDOSÍTÁSOK IV. – 2020. néven 9 területből visszamaradó 1 beavatkozási ponton egyszerűsített eljárásban	<i>létre jött és rögzített biológiai aktivitásérték változás többlet értéke</i>	+26,657
2.	Rendezési terv módosítása MÓDOSÍTÁSOK VII. – 2020. néven	<i>a biológiai aktivitásérték módosítás előtti kiinduló érték</i>	-26,598
3.	7 terület egyszerűsített eljárásban	<i>a biológiai aktivitásérték módosítás utáni záró érték</i>	+63,569
4.	Rendezési terv módosítása MÓDOSÍTÁSOK II. – 2021. néven	<i>a biológiai aktivitásérték módosítás előtti kiinduló érték</i>	-63,638
5.	3 terület tárgyalásos eljárásban	<i>a biológiai aktivitásérték módosítás utáni záró érték</i>	+344,224
6.	Rendezési terv módosítása MÓDOSÍTÁSOK VI. – 2021. néven	<i>a biológiai aktivitásérték módosítás előtti kiinduló érték</i>	-15,251
7.	2 terület teljes eljárásban	<i>a biológiai aktivitásérték módosítás utáni záró érték</i>	+27,937
8.	Rendezési terv módosítása MÓDOSÍTÁSOK VII. – 2021. néven	<i>a biológiai aktivitásérték módosítás előtti kiinduló érték</i>	-6,797
9.	5 terület tárgyalásos eljárásban	<i>a biológiai aktivitásérték módosítás utáni záró érték</i>	+3,657
10.	A 145/2021. (IX.30.) számú önkormányzati módosító határozattal végrehajtott terület-felhasználási változások során (hektár területi mértékegységre számított)	<i>létre jött és rögzítendő biológiai aktivitásérték változás értéke</i>	+353,76



**Biológiai aktivitásérték számítása a 9/2007. (IV.3.) ÖTM rendelet 1. melléklet 1. pontja szerint –
nem differenciált számítás**

2. számú beavatkozási pont

Ssz.	Eredeti (változás előtti) állapot					Tervezett állapot				
	Övezet	Területhasználat	Terület (ha)	Értékmutató (pont/ha)	Biológiai aktivitásérték	Övezet	Területhasználat	Terület (ha)	Értékmutató (pont/ha)	Biológiai aktivitásérték
1.	Má	Mezőgazdasági általános zóna	25,649	3,7	94,901	Ge	Egyéb ipari gazdasági zóna	25,649	0,4	10,260
2.	Mko	Korlátozott használatú mezőgazdasági zóna	3,679	5	18,395	Ge	Egyéb ipari gazdasági zóna	3,679	0,4	1,472
3.	Mko	Korlátozott használatú mezőgazdasági zóna	2,589	5	12,945	Z	Közpark zóna	2,589	6	15,534
Össz.			31,917		126,241			31,917		27,266

2021. december

NYÍREGYHÁZA MEGYEI JOGÚ VÁROS

Településrendezési eszközeinek módosítása

Eljárás megnevezése:
MÓDOSÍTÁSOK XI./2021. – 1 terület

Eljárás típusa:
Tárgyalásos eljárás
Végső szakmai véleményezési dokumentáció





ALÁÍRÓLAP

NYÍREGYHÁZA MEGYEI JOGÚ VÁROS

Tárgyalásos eljárás – Végső szakmai véleményezési dokumentáció

**Terv készítő: Nyíregyháza Megyei Jogú Város Polgármesteri Hivatala
Főépítési Osztály**


Tervezők:


.....
Labbancz András
okleveles településmérnök
TT/15-0378

Városi főépítész:


.....
Kovács Rita
városi főépítész

Tervező munkatársak:


.....
Kovács Rita
építészmérnök
városépítési - városgazdálkodási
szakmérnök


.....
Kukucska Zsolt
okl. építőmérnök


.....
Telekfiné Bódi Mária
településmérnök


.....
Máriás Éva
településmérnök



NYÍREGYHÁZA MEGYEI JOGÚ VÁROS
Településrendezési tervének
módosításához

Tárgyalásos eljárás – Végső szakmai véleményezési dokumentáció

Módosítások XI./2021.- 1 terület

Tartalomjegyzék

1	Előzmény	6
1.1	A területre jelenleg a következő településrendezési eszközök vannak hatályban	6
1.2	Átnézeti térkép.....	6
1.3	A beavatkozási területek összefoglaló táblázata.....	7
1.4	Helyszín, környezet és a fejlesztés bemutatása	8
1.4.1	1. Beavatkozási pont	8
2	Beavatkozási pontok ismertetése	11
3	Településszerkezeti módosítások.....	12
4	Alátámasztó munkarész	13
4.1	Főépítési nyilatkozat.....	13
4.2	Településképi rendelettel összefüggő, a szabályozás kialakítására vonatkozó észrevételek.....	14
4.3	Új beépítésre szánt területek kijelölésére vonatkozó nyilatkozat	14
5	Szabályozási módosítások	15
5.1	Tervezett helyi építési szabályzat – módosító rendelet tervezet.....	15



Magyarország Kormánya a **631/2021. (XI.16.) sz. Korm. rendelet**ével módosította az egyes gazdaságfejlesztési célú és munkahelyteremtő beruházásokkal összefüggő közigazgatási hatósági ügyek nemzetgazdasági szempontból kiemelt jelentőségű üggyé nyilvánításáról, valamint egyes nemzetgazdasági szempontból kiemelt jelentőségű üggyé nyilvánításról szóló kormányrendeletek módosításáról szóló 141/2018. (VII. 27.) Korm. rendeletet, ami alapján a Nyíregyházi Ipari Park bővítése kiemelt fejlesztési területté vált.

„A Kormány a nemzetgazdasági szempontból kiemelt jelentőségű beruházások megvalósításának gyorsításáról és egyszerűsítéséről szóló 2006. évi LIII. törvény 12. § (5) bekezdés a) és d) pontjában kapott felhatalmazás alapján, az Alaptörvény 15. cikk (1) bekezdésében meghatározott feladatkörében eljárva a következőket rendeli el:

1. § Az egyes gazdaságfejlesztési célú és munkahelyteremtő beruházásokkal összefüggő közigazgatási hatósági ügyek nemzetgazdasági szempontból kiemelt jelentőségű üggyé nyilvánításáról, valamint egyes nemzetgazdasági szempontból kiemelt jelentőségű üggyé nyilvánításról szóló kormányrendeletek módosításáról szóló 141/2018. (VII. 27.) Korm. rendelet (a továbbiakban: R.) a következő 74. §-sal egészül ki:

„74. § E rendeletnek az egyes gazdaságfejlesztési célú és munkahelyteremtő beruházásokkal összefüggő közigazgatási hatósági ügyek nemzetgazdasági szempontból kiemelt jelentőségű üggyé nyilvánításáról, valamint egyes nemzetgazdasági szempontból kiemelt jelentőségű üggyé nyilvánításról szóló kormányrendeletek módosításáról szóló 141/2018. (VII. 27.) Korm. rendelet módosításáról szóló 631/2021. (XI. 16.) Korm. rendelettel (a továbbiakban: Módr66.) megállapított 2. mellékletében foglalt táblázat 78. sorát a Módr66. hatálybalépésekor folyamatban lévő közigazgatási hatósági ügyekben is alkalmazni kell.”

2. § Az R. 2. melléklete az 1. melléklet szerint módosul.

3. § Ez a rendelet a kihirdetését követő napon lép hatályba.

1. melléklet a 631/2021. (XI.16.) Korm. rendelethez

	(A)	B	C
1.	A beruházás megnevezése	A beruházás megvalósításának helyszíne	Koordinációra kijelölt kormány megbízott)

78.	Nyíregyházi Ipari Park bővítése	Nyíregyháza külterület 01468/15, 01475/1, 01476/1, 01476/24, 01476/28, 01476/31, 01476/32, 01476/33, 01478/1, 01478/2, 01490/1, 01490/2, 01490/11, 01490/13, 01490/14, 01490/16, 01490/18, 01490/20, 01490/22, 01491, 01492/1, 01492/2, 01493/2, 01494/2, 01494/3, 01494/4, 01494/6, 01494/7, 01494/9, 01494/10, 01494/11, 01494/12, 01494/13, 01494/14, 01494/15, 01495, 01496, 01497/2, 01497/3, 01497/4, 01497/5, 01497/6, 01497/7, 01497/8, 01497/9, 01497/11, 01497/12, 01497/13, 01497/14, 01497/15, 01497/16, 01497/17, 01498, 01499/2, 01499/3, 01499/4, 01499/5, 01500, 01502, 01503, 01504, 01505/1, 01505/2, 01505/3, 01505/4, 01505/5, 01505/6, 01505/7, 01505/8, 01505/9, 01505/10, 01505/11, 01506, 01509/3, 01509/4, 01509/5, 01509/6, 01509/7, 01509/8, 01509/9, 01509/10, 01509/11, 01509/12, 01509/13, 01509/14, 01509/15, 01509/16, 01509/17, 01509/18, 01509/19, 01509/20, 01509/21, 01512/1, 01512/2, 01512/3, 01512/4, 01512/5, 01512/6, 01515, 01516/1, 01516/2, 01516/3, 01516/4, 01516/5, 01516/6, 01526/2, 01546, 02408, 02410, 02411 és 02412 helyrajzi számú ingatlanok.	Szabolcs-Szatmár-Bereg megye Megyei Kormányhivatalt vezető kormány megbízott
-----	---------------------------------	--	--

”



A terület tulajdoni helyzetének rendezése érdekében a Nyíregyházi Ipari Park bővítésével kapcsolatos további intézkedésekről szóló **1806/2021. (XI. 16.) Kormány határozata** alapján felsorolt ingatlanok fejlesztési terület megjelölése kerül ábrázolásra a hatályos szabályozási terven.

*„1806/2021. (XI. 16.) Korm. határozat
a Nyíregyházi Ipari Park bővítésével kapcsolatos további intézkedésekről*

A Kormány

1. a termőföld védelméről szóló 2007. évi CXXIX. törvény 11. § (2) és (3) bekezdésében foglaltakra figyelemmel beruházási célterületté nyilvánítja a Nyíregyháza közigazgatási területén fekvő, az ingatlan-nyilvántartás szerinti Nyíregyháza külterület 01476/1, 01476/24, 01476/28, 01476/32, 01478/1, 01478/2, 01490/1, 01490/2, 01490/11, 01490/13, 01490/14, 01490/16, 01490/18, 01490/20, 01490/22, 01494/2, 01494/4, 01494/6, 01494/9, 01494/10, 01494/11, 01494/12, 01494/13, 01494/14, 01497/4, 01497/6, 01497/7, 01497/8, 01497/9, 01497/12, 01497/13, 01497/14, 01497/16, 01497/17, 01499/2, 01499/3, 01499/4, 01503, 01505/1, 01505/2, 01505/3, 01505/4, 01505/5, 01505/6, 01505/7, 01505/8, 01505/9, 01505/10, 01505/11, 01509/3, 01509/4, 01509/5, 01509/6, 01509/7, 01509/8, 01509/9, 01509/11, 01509/12, 01509/13, 01509/14, 01509/15, 01509/16, 01509/17, 01509/18, 01509/19, 01509/20, 01509/21, 02410 és 02412 helyrajzi számú földrészleteket, valamint az ezen földrészletekből a telekalakítási eljárásokban hozott döntések véglegessé válását követően kialakított földrészleteket;

2. az 1. pont szerinti földterületeken ipari park kialakítása - a terület tulajdoni helyzetének rendezése, a művelési ág alóli kivonás, a telekalakítási eljárások lefolytatása, a helyi építési szabályzat módosítása (a továbbiakban: Fejlesztés) - érdekében az államháztartásról szóló 2011. évi CXCV. törvény (a továbbiakban: Áht.) 33. § (1) bekezdésében biztosított jogkörében eljárva elrendeli a Magyarország 2021. évi központi költségvetéséről szóló 2020. évi XC. törvény (a továbbiakban: Kvtv.) 1. melléklet IX. Helyi önkormányzatok támogatásai fejezet címrendjének a 38. Nyíregyházi Ipari Park bővítése érdekében szükséges előkészítési feladatok támogatása címmel történő kiegészítését;

Felelős: pénzügyminiszter

belügyminiszter

Határidő: azonnal

3. az Áht. 33. § (2) bekezdésében biztosított jogkörében eljárva 2 000 000 000 forint egyszeri átcsoportosítását rendeli el a Kvtv. 1. melléklet XLVII. Gazdaság-újraindítási Alap fejezet, 1. Központi kezelésű előirányzatok cím, 1. Központi tartalékok alcím, 1. Gazdaság-újraindítási programok jogcímcsoport (a továbbiakban: GÚP) terhére a Kvtv. 1. melléklet IX. Helyi önkormányzatok támogatásai fejezet, 38. Nyíregyházi Ipari Park bővítése érdekében szükséges előkészítési feladatok támogatása cím javára, az 1. melléklet szerint;

Felelős: pénzügyminiszter

belügyminiszter

Határidő: azonnal

4. a Kvtv. 17. §-a, valamint a 4. melléklet 7. pontja alapján jóváhagyja a GÚP előirányzatnak a 2. pont szerinti átcsoportosítás alapján, az eredeti előirányzaton felül - az eddig jóváhagyott összegben túl további - 2 000 000 000 forinttal történő túlteljesülését;

5. egyetért azzal, hogy a belügyminiszter a 3. pont szerint átcsoportosított előirányzat terhére, a Fejlesztés megvalósítása érdekében külön pályázat és kérelem benyújtása nélkül vissza nem térítendő egyedi támogatást nyújtson Nyíregyháza Megyei Jogú Város Önkormányzata részére támogatási előlegként, a támogatás felhasználásának és elszámolásának részletes feltételeit meghatározó támogatási okirat alapján;



6. egyetért azzal, hogy a belügyminiszter az 5. pont szerinti egyedi költségvetési támogatást a támogatói okirat kiadását követően folyósítsa Nyíregyháza Megyei Jogú Város Önkormányzata számára;

7. egyetért azzal, hogy a Fejlesztés előkészítésének és megvalósításának indikatív forrásigénye lehetőség szerint a 2021-2027 közötti programozási időszakban a Magyarország számára elérhető európai uniós források felhasználásával kerüljön finanszírozásra, annak európai uniós eljárásrendben történő elfogadását követően;

8. felhívja a Miniszterelnökséget vezető minisztert, hogy a 2021-2027 közötti programozási időszakban Magyarország számára elérhető európai uniós források felhasználása keretrendszerének tervezése és kialakítása során a Fejlesztést vegye figyelembe a feltüntetett indikatív forrásigénnyel, amennyiben a Fejlesztés megfelel az európai uniós elszámolhatósági feltételeknek.

Felelős: Miniszterelnökséget vezető miniszter

Határidő: folyamatos”



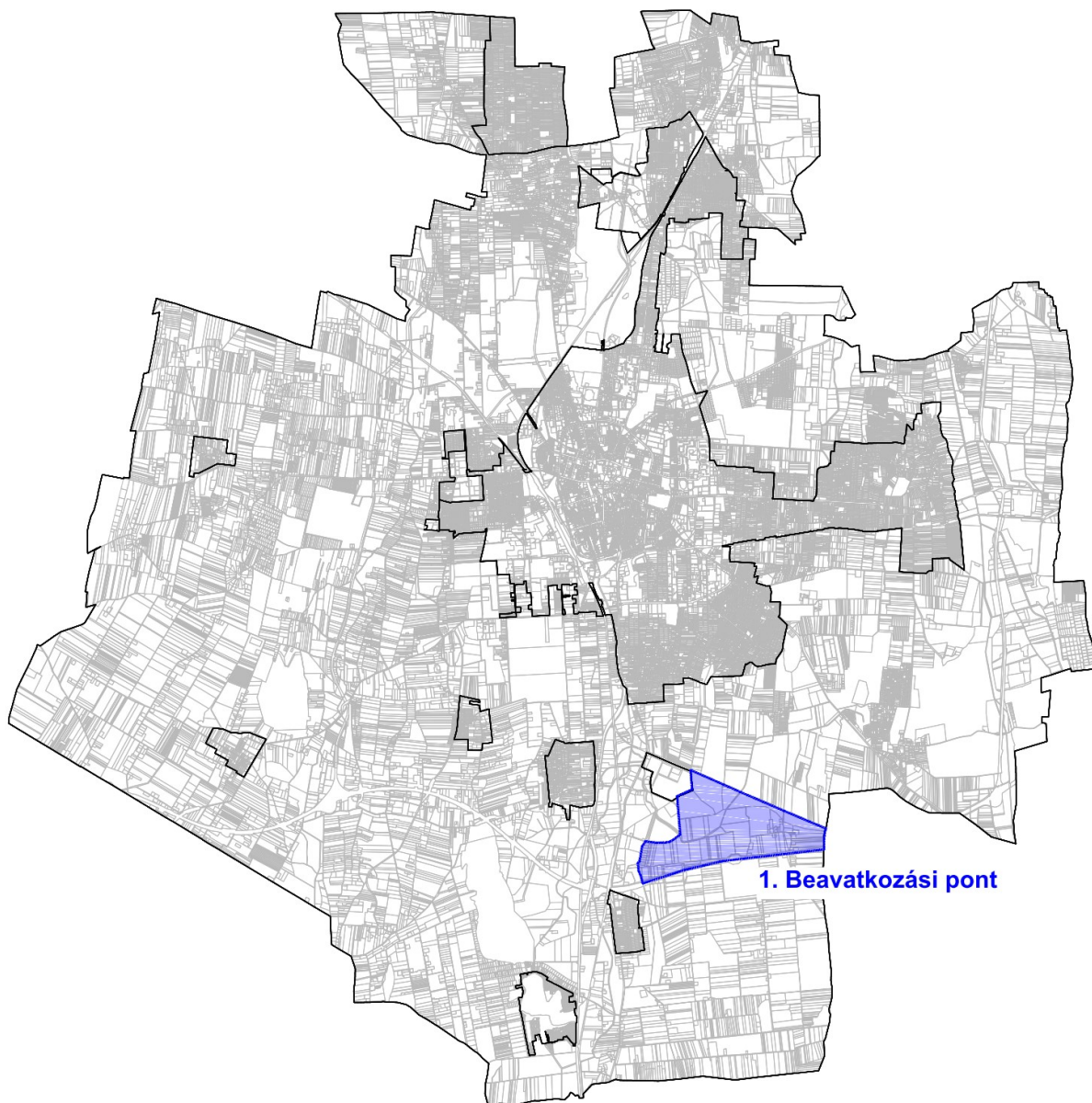
1 Előzmény

1.1 A területre jelenleg a következő településrendezési eszközök vannak hatályban

117/2005. (V.4) sz. határozattal elfogadott településszerkezeti tervének és leírásának elfogadásáról

21/2007. (VI. 12.) sz. KGY rendelettel elfogadott Nyíregyháza Város Helyi Építési Szabályzatáról és Szabályozási tervének elfogadásáról

1.2 Átnézeti térkép





1.3 A beavatkozási területek összefoglaló táblázata

Sorsz.	Módosítás megindításáról szóló határozat száma	Szelvény-szám	Tervezési területek	Módosítás tárgya
1.	115/2021. (XII.14.)	15, 16	M3 autópálya – 01522/1 hrsz.-ú csatorna – 01521/1 hrsz.-ú út – 01517/1 hrsz.-ú út – 01517/2 hrsz.-ú út – belterületi határ - Vasút terület – Közigazgatási határ	A Nyíregyháza Déli Ipari Park bővítését szolgáló ingatlanok tulajdoni helyzetének rendezése.

1.4 Helyszín, környezet és a fejlesztés bemutatása

1.4.1 1. Beavatkozási pont

Nyíregyháza M3 autópálya – 01522/1 hrsz.-ú csatorna – 01521/1 hrsz.-ú út – 01517/1 hrsz.-ú út – 01517/2 hrsz.-ú út – belterületi határ - Vasút terület – Közigazgatási határ által határolt tömbben helyezkedik el a tervezési terület.



(Forrás: <https://earth.google.com/web/>)

Nyíregyháza Megyei Jogú Város Önkormányzatának fejlesztési elképzelései megvalósításához a Nyíregyháza Déli Ipari Park bővítését szolgáló ingatlanok jelenlegi övezeti besorolása Mezőgazdasági általános zóna (Má), Mezőgazdasági korlátozott használatú zóna (Mko), Védelmi rendeltetésű erdőzóna (Ev).

Az érintett területen vegyes tulajdonszerkezet található. Magán, állami és önkormányzati ingatlanok is alkotják. A fejlesztés végrehajtásához egységes tulajdonosi szerkezet szükséges.

A terület tulajdoni helyzetének rendezése érdekében a Nyíregyházi Ipari Park bővítésével kapcsolatos további intézkedésekről szóló 1806/2021. (XI. 16.) Kormány határozata alapján felsorolt ingatlanok fejlesztési terület megjelölése kerül ábrázolásra a hatályos szabályozási terven.

A szabályozási terven rögzített felirat: A Kormány 1806/2021. (XI. 16.) számú Kormány határozata alapján kiemelt beruházási célterület. „Fejlesztés”

A hatályos szabályozási terven az M3-as autópálya építéséhez rögzített változtatási tilalom jelölése a tervezési területen belül törlésre kerül.

A módosítás során területfelhasználás, övezet, építési övezet valamint az ezekre vonatkozó övezeti szabályok és normatív értékek nem kerülnek módosításra.



Az építési övezet jelenlegi besorolása, a normatív értékek összefoglaló táblázata:

Jelenlegi szabályozás	
Építési övezeti kód	Má
Terület-felhasználás	Mezőgazdasági általános zóna
Építészeti karakter	-
Építési övezet kialakult-e	-
Beépítési mód	-
Megengedett legkisebb telekméret	-
Megengedett legnagyobb beépítettség	-
Megengedett építménymagasság	-
Építési övezeti kód	Mko
Terület-felhasználás	Korlátozott használatú mezőgazdasági zóna
Építészeti karakter	-
Építési övezet kialakult-e	-
Beépítési mód	-
Megengedett legkisebb telekméret	-
Megengedett legnagyobb beépítettség	-
Megengedett építménymagasság	-
Építési övezeti kód	Ev
Terület-felhasználás	Védelmi rendeltetésű erdőzóna
Építészeti karakter	-
Építési övezet kialakult-e	-
Beépítési mód	-
Megengedett legkisebb telekméret	-
Megengedett legnagyobb beépítettség	-
Megengedett építménymagasság	-
Építési övezeti kód	Ge 711967
Terület-felhasználás	Egyéb ipari gazdasági zóna
Építészeti karakter	egyéb
Építési övezet kialakult-e	nem kialakult
Beépítési mód	szabadonálló - telepszerű
Megengedett legkisebb telekméret	10 000
Megengedett legnagyobb beépítettség	50%
Megengedett építménymagasság	12,5 – 16,0 m

A Hész 13. § (2) bekezdése értelmében:

„(2) Mezőgazdasági általános zóna (Má)

a) A zónába a jellemzően szántó művelési ágú mezőgazdasági területek tartoznak.

b) A zónába eső telkeken a növénytermesztés, állattenyésztés, a halászat, továbbá az ezekkel kapcsolatos termékfeldolgozás és tárolás építményei, illetve a jelen előírásokban rögzített feltételeknek megfelelő lakóépületek, valamint a jelen előírás 15. §-ban felsorolt építmények helyezhetők el.

c) A zónába eső telken új építmény elhelyezése az OTÉK 63 előírásai szerint engedélyezhető.



- d) A telek beépítettsége nem haladhatja meg a 3%-ot. Önálló lakóépülettel a telekterület legfeljebb 1,5%-a, de max. 300 m² építhető be. 1000 m²-t meghaladó épület csak szabályozási terv alapján helyezhető el.
- e) A telken újonnan elhelyezhető építmények – kivéve a mezőgazdasági technológiához közvetlen kapcsolódó építményeket - csak
1. szabadon álló beépítési mód szerint,
 2. legalább 10,0 m előkert biztosításával,
 3. önálló lakóépület esetén legfeljebb 4,5 m építménymagassággal, magas tetővel és max. 40° tetőhajlásszöggel telepíthetők.
- f) Egy telken újonnan csak egy tanyaudvar alakítható ki, amelynek területe (lakóépület, gazdasági építmények és a hozzátartozó udvar által elfoglalt terület)
1. nem lehet nagyobb, mint 6000 m² és a telek 50%-a,
 2. utólag sem alakítható át önálló telekké, ha a megosztás következtében az újonnan kialakuló telek a legfeljebb 3%-os beépítettség előírásnak nem felel meg,
- g) Lakóépület és gazdasági épület egy épületben nem helyezhető el.”

A Hész 8. § (4) bekezdése értelmében:

„(4) Mezőgazdasági korlátozott használatú zóna (Mko)

- a) A zónába a környezet és tájvédelmi, ökológiai okból nem beépíthető mezőgazdasági művelési ágú területek tartoznak.
- b) A zónában nyomvonal jellegű építményeken és műtárgyakon, a külön jogszabályok keretei között a köztárgyakon, a kutatást és az ismeretterjesztést szolgáló épületnek nem minősülő építményeken, a honvédelmet és a belbiztonságot szolgáló műtárgyakon, a nyilvános illemhelyeken, hulladékgyűjtőkön túl csak a természetvédelmi fenntartást, kutatást és bemutatást, illetve a legeltetési állattartást szolgáló legfeljebb 3,5 m építménymagasságú épület létesíthető, min. 2 ha nagyságú telken, 2 havonként max. egy, legfeljebb 100 m²-es épület elhelyezésével.”

A Hész 8. § (4) bekezdése értelmében:

„(4) Egyéb ipari zóna (Ge)

- a) A terület a védőtávolságot nem igénylő, jellemzően ipari, energiaszolgáltatási és településgazdálkodási telephelyek elhelyezésére szolgál.
- b) A területen újonnan nem telepíthetők:
- egyházi, oktatási, egészségügyi, szociális intézmények,
- c) meglévő épületek a b. pont szerinti funkciókra nem alakíthatók át.”

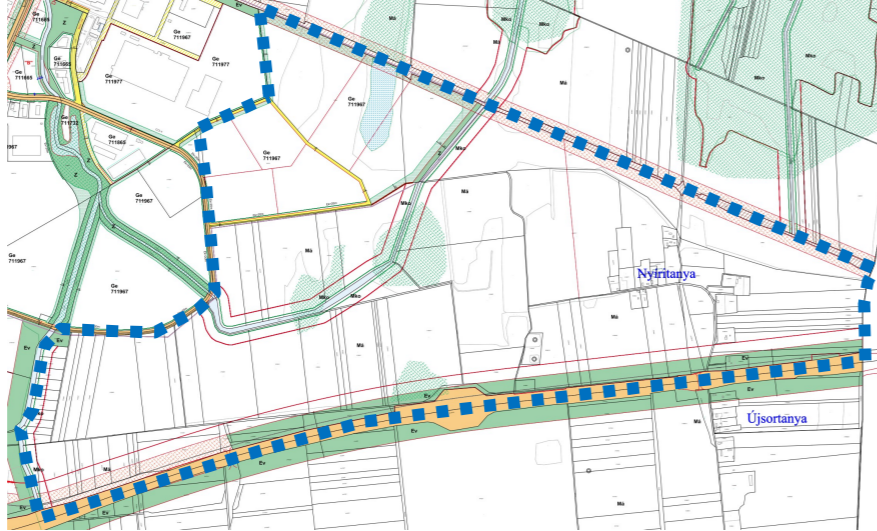
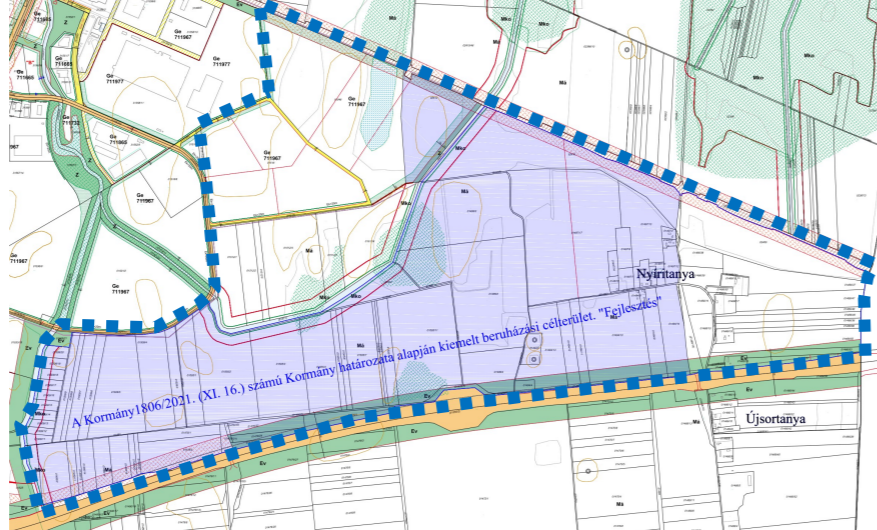
A Hész 13. § (1) bekezdése értelmében:

„(1) Védelmi rendeltetésű erdőzóna (Ev)

- A terület elsődlegesen védelmi (környezet-védelmi, ill. természetvédelmi) rendeltetésű célokat szolgál.
A területen épület újonnan nem helyezhető el.”

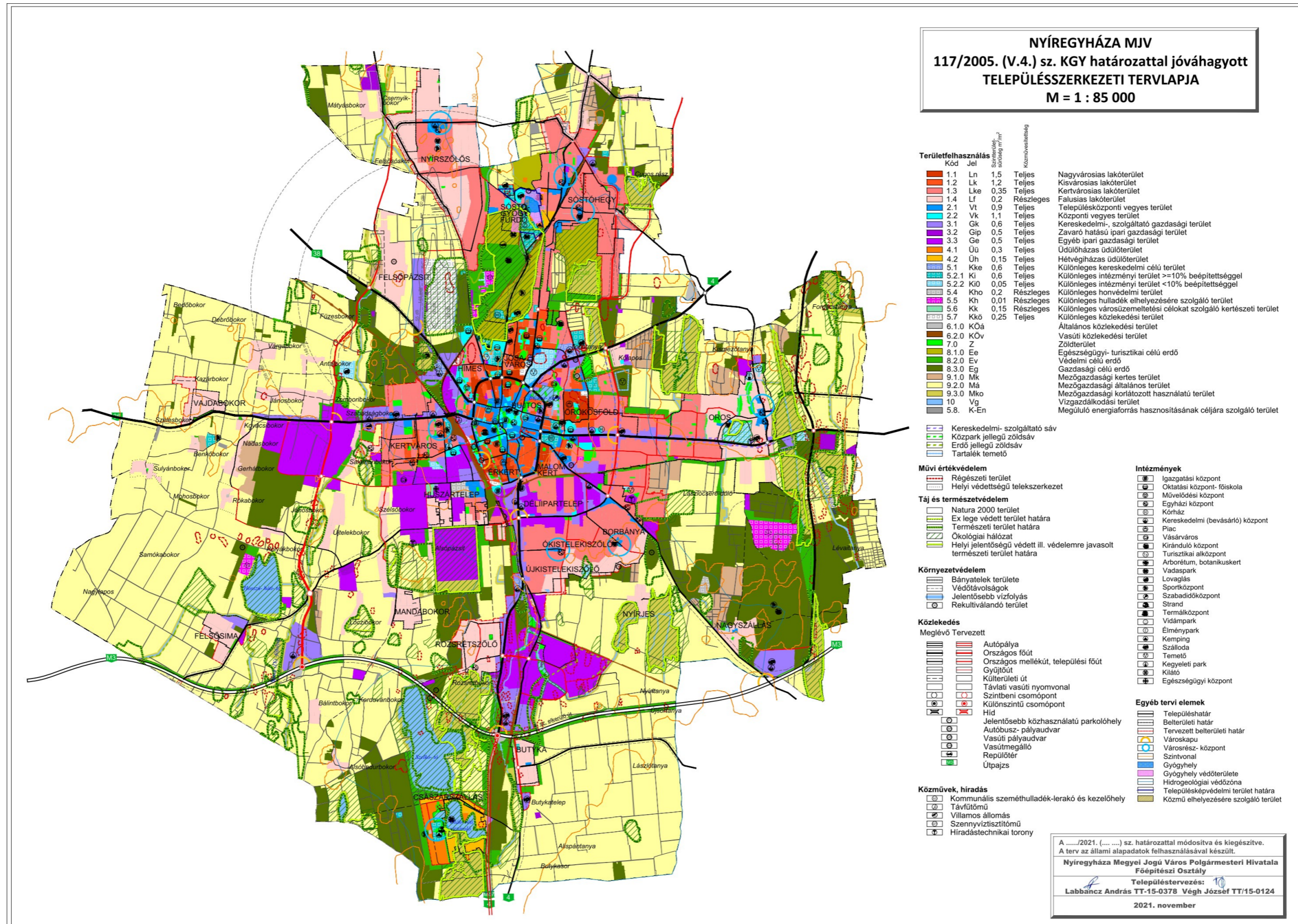
Az építési övezet tervezett besorolása, normatív értékek nem kerülnek módosításra.

2 Beavatkozási pontok ismertetése

	Módosításra kijelölt terület	Módosítás célja és tárgya	Jelenlegi területhasználat	Hatályos területhasználat, övezet, HÉSZ	Terület (ha)	Biológiai aktivitási érték	Tervezett területhasználat, övezet, HÉSZ	Terület (ha)	Biológiai aktivitási érték	Egyéb szabályozási módosítás, megjegyzés		
1.	Nyíregyháza M3 autópálya – 01522/1 hrsz.-ú csatorna – 01521/1 hrsz.-ú út – 01517/1 hrsz.-ú út – 01517/2 hrsz.-ú út – belterületi határ - Vasút terület – Közigazgatási határ által határolt terület.	A Nyíregyháza Déli Ipari Park bővítését szolgáló ingatlanok tulajdoni helyzetének rendezése.	„beépítetlen terület”	Mezőgazdasági általános zóna (Má), Mezőgazdasági korlátozott használatú zóna (Mko), Védelmi rendeltetésű erdőzóna (Ev), Egyéb ipari gazdasági zóna (Ge)	228,99	-	Mezőgazdasági általános zóna (Má), Mezőgazdasági korlátozott használatú zóna (Mko), Védelmi rendeltetésű erdőzóna (Ev), Egyéb ipari gazdasági zóna (Ge)	228,99	-	A hatályos szabályozási terven az M3-as autópálya építéséhez rögzített változtatási tilalom jelölése a tervezési területen belül törlésre kerül.		
 <p>Hatályos szabályozási terv kivonata</p> <p>„Készült az állami alapadatok felhasználásával”</p>  <p>Tervezett szabályozási terv kivonata</p> <p>„Készült az állami alapadatok felhasználásával”</p>							HATÁSOK					
							A népesség demográfiai változása, lakásszükséglete:					Nem változik, hatása nincs.
							A népesség fizikai, szellemi és lelki igényei:					Nem változik, hatása nincs.
							A helyi népesség identitásának erősítése, kulturális örökség megőrzése:					Nem változik, hatása nincs.
							A népesség megélhetését biztosító gazdasági érdekek: Kiemelt gazdaságfejlesztés biztosításával a város gazdasági potenciálja jelentősen megnövekedik. Nagyszámú helyben kialakított új munkahely jöhet létre.					
							A helyi társadalmi-gazdasági és infrastrukturális egyenlőtlenségek csökkentése:					Nem változik, hatása nincs.
							Megfelelő színvonalú közlekedés kialakítása:					Nem változik, hatása nincs.
							Lakó- és munkakörülmények:					Nem változik, hatása nincs.
							Építészeti és régészeti örökség védelme:					Nem változik, hatása nincs.
							Környezet-, természet- és tájvédelem: A közelben építészeti örökség nem található. Ismert régészeti örökség által nem érintett területet.					
							Tájhasználat, tájszerkezet védelme:					Nem változik, hatása nincs.
							Területtel, termőfölddel való takarékos gazdálkodás: Termőföld más célú hasznosítása nem történik.					
							Természeti adottságok gyógyászati hasznosítása:					Nem változik, hatása nincs.
							Honvédelem, nemzetbiztonság, katasztrófavédelem érdekei:					Nem változik, hatása nincs.
Ásványvagyon-gazdálkodás érdekei:					Nem változik, hatása nincs.							
Infrastukturális erőforrások kihasználása:					Nem változik, hatása nincs.							
Zöldfelület-, környezet- és természetkímélő fejlesztések támogatása: A tényleges használatot nem változtatja meg, hatása nincs.												



3 Településszerkezeti módosítások



A módosítások nem teszik szükségessé a településszerkezeti terv leírásának módosítását és a hatályos Településszerkezeti Terv (TSZT) módosítását.



4 Alátámasztó munkarész

4.1 Főépítési nyilatkozat

1.	Tájrendezési munkarész	Jelen dokumentációhoz a területre vonatkozóan a munkarész nem került kidolgozásra , mivel a módosítás nem érinti a szakterületet, így a korábban elkészített munkarészek érdemben nem változnak.
2.	Környezetalakítási munkarész	Jelen dokumentációhoz a területre vonatkozóan a munkarész nem került kidolgozásra , mivel a módosítás nem érinti a szakterületet.
3.	Közlekedési munkarész	Jelen dokumentációhoz a területre vonatkozóan a munkarész nem került kidolgozásra , mivel a módosítás érinti a szakterületet az 2-es beavatkozási ponton.
4.	Közművek	Jelen dokumentációhoz a területre vonatkozóan a munkarész nem került kidolgozásra , mivel a módosítás nem érinti a szakterületet.
5.	Hírközlési munkarész	Jelen dokumentációhoz a területre vonatkozóan a munkarész nem került kidolgozásra , mivel a módosítás nem érinti a szakterületet, így a korábban elkészített munkarészek érdemben nem változnak.
6.	MTrT	Jelen dokumentációhoz a tervezési területre vonatkozóan a munkarész nem került kidolgozásra , mert nincs területfelhasználási mód változás, a meghatározó műszaki infrastruktúra sem változik.
7.	Biológiai aktivitási érték	Jelen dokumentációhoz a területre vonatkozóan a munkarész nem került kidolgozásra , mivel a módosítás során területfelhasználási mód változás nem történik, így Nyíregyháza közigazgatási területén a biológiai aktivitásérték nem változik.

Kovács Rita
városi főépítész



4.2 Településképi rendelettel összefüggő, a szabályozás kialakítására vonatkozó észrevételek

A tervezett módosítások – területi elhelyezkedésük és kiterjedésük alapján – érdemben nem befolyásolják a településképi kialakult jellegét. A Nyíregyháza Megyei Jogú Város önkormányzata Képviselőtestületének a Nyíregyháza Megyei Jogú Város településképi védelméről szóló 31/2017.(X.27.) önkormányzati rendeletében megfogalmazott településképi előírások összeegyeztethetőek a tervezett módosítás során részben megváltozó szerkezeti elemekkel. Az esetlegesen felmerülő településképi befolyásoló szabályozási irányelvekre adott rendeleti válaszokat a hatályos rendelkezés már tartalmazza, azokon változtatni nem szükséges.

4.3 Új beépítésre szánt területek kijelölésére vonatkozó nyilatkozat

Új beépítésre szánt terület nem jön létre a módosítás során.



5 Szabályozási módosítások

5.1 Tervezett helyi építési szabályzat – módosító rendelet tervezet

RENDELET-TERVEZET

**Nyíregyháza Megyei Jogú Város
Közgyűlésének
...../2021. (.....) önkormányzati
rendelete**

**Nyíregyháza 19/2005. (V.5.) önkormányzati rendelettel jóváhagyott helyi építési szabályzatának módosításáról és egységes szerkezetű szövegének megállapításáról szóló 21/2007. (VI. 12.) önkormányzati rendelet módosításának jóváhagyására
(MÓDOSÍTÁSOK XI. – 1 terület)**

Nyíregyháza Megyei Jogú Város Önkormányzatának Közgyűlése

a veszélyhelyzet kihirdetéséről és a veszélyhelyzeti intézkedések hatálybalépéséről szóló 27/2021. (I.29.) Korm. rendelet alapján kihirdetett veszélyhelyzetre tekintettel a katasztrófavédelemről és a hozzá kapcsolódó egyes törvények módosításáról szóló 2011. évi CXXVIII. törvény 46.§ (4) bekezdésében és az Épített környezet alakításáról és védelméről szóló 1997. évi LXXVIII. törvény 9/B. § (2) bekezdés b) pontjában, a 62. § (6) bekezdés 6.) pontjában kapott felhatalmazás alapján, Magyarország helyi önkormányzatairól szóló 2011. évi CLXXXIX. törvény 13. § (1) bekezdésében, az épített környezet alakításáról és védelméről szóló 1997. évi LXXVIII. törvény 6. § (1) bekezdésében meghatározott feladatkörében eljárva, a településfejlesztési koncepcióról, az integrált településfejlesztési stratégiáról és a településrendezési eszközökről, valamint egyes településrendezési sajátos jogintézményekről szóló 314/2012. (XI. 8.) Korm. rendelet (a továbbiakban: Korm. rendelet) 41. § (2) bekezdésében és 9. mellékletében biztosított véleményezési jogkörében eljáró

Szabolcs- Szatmár- Bereg Megyei Kormányhivatal Állami Főépítési Iroda Állami Főépítésze
Szabolcs-Szatmár-Bereg Megyei Kormányhivatal Nyíregyházi Járási Hivatala Környezetvédelmi és Természetvédelmi Főosztály
Hortobágyi Nemzeti Park Igazgatóság
Felső-Tisza-vidéki Vízügyi Igazgatóság
Országos Vízügyi Főigazgatóság
Szabolcs-Szatmár-Bereg Megyei Katasztrófavédelmi Igazgatóság
Szabolcs- Szatmár- Bereg Megyei Kormányhivatal Népegészségügyi Főosztály
Budapest Főváros Kormányhivatala Közlekedési Főosztály Útügyi Osztály
Nemzeti Fejlesztési Minisztérium Közlekedéspolitikáért Felelős Államtitkárság
Nemzeti Fejlesztési Minisztérium – Légügyi Hivatal
Szabolcs-Szatmár-Bereg Megyei Kormányhivatal Nyíregyházi Járási Hivatal Közlekedési és Fogyasztóvédelmi Főosztály Útügyi Osztály
Miniszterelnökség Örökségvédelmi Hatósági Főosztály, Örökségvédelmi Nyilvántartási Osztály
Szabolcs-Szatmár-Bereg Megyei Kormányhivatal Nyíregyházi Járási Hivatala Hatósági Főosztály Építésügyi Osztály



Szabolcs-Szatmár-Bereg Megyei Kormányhivatal Élelmiszerlánc-biztonsági és Földhivatali Főosztály Földhivatali Osztály
Hajdú-Bihar Megyei Kormányhivatal Debreceni Járási Hivatala Agrárügyi Főosztály Erdőfelügyeleti Osztály
Honvédelmi Minisztérium Hatósági Főosztály
Szabolcs-Szatmár-Bereg Megyei Rendőr-főkapitányság Rendészeti Igazgatóság
Borsod-Abaúj-Zemplén Megyei Kormányhivatal Hatósági Főosztály Bányászati Osztály
Nemzeti Média- és Hírközlési Hatóság Hivatala
Országos Atomenergia Hivatal
Országos Tisztifőorvosi Hivatal
Szabolcs-Szatmár-Bereg Megyei Önkormányzati Hivatal Megyei Főépítész

a Korm. rendelet 42.§ (6) bekezdésre figyelemmel a Szabolcs-Szatmár-Bereg Megyei Kormányhivatal Állami Főépítészre záró szakmai véleményének megadásával a következőket rendeli el:

Nyíregyháza Megyei Jogú Város Városstratégiai és Környezetvédelmi Bizottsága, valamint Nyíregyháza Megyei Jogú Város Jogi, Ügyrendi és Etikai Bizottsága véleményének kikérésével a következőket rendeli el:

1.§. Ör. 1. számú mellékletét képző szabályozási tervlap módosítását jelen rendelet 1. melléklete szerinti 1 beavatkozási pontra jóváhagyja.

II. Záró rendelkezések

2 §.(1) Ez a rendelet a kihirdetést követő napon lép hatályba és a következő napon hatályát veszíti. Rendelkezéseit a hatálybalépést követően induló ügyekben alkalmazni kell.

(2) A hatálybalépést megelőzően érkezett és jogerősen még el nem bírált ügyekben jelen rendelet akkor alkalmazható, ha a rendelet a kérelem tárgyára vonatkozóan kedvezőbb előírásokat tartalmaz.

Nyíregyháza, 2021. december

Dr. Kovács Ferenc
polgármester

Dr. Szemán Sándor
címzetes főjegyző



Nyíregyháza MJV Településrendezési eszközeinek módosítása – XI./2021.
- Targyalásos eljárás, végső szakmai véleményezési dokumentáció -



KÖTELEZŐ RAJZI SZABÁLYOZÁSI ELEMÉK

Nem települési döntési szint	Települési döntési szint
	FELÜLETEK
	I.rendű közlekedési célú közterület
	II.rendű közlekedési célú közterület
	I.rendű nem közlekedési és nem vízgazdálkodási célú közterület (zöldterület, egészségügyi és véderdő)
	I.rendű vízgazdálkodási célú közterület - vízfelület és szárazulat
	II.rendű nem közlekedési célú közterület (közter, csak belterületen és külterületi beépítésre szánt területen belül)
	Telken belüli kötelező zöldfelület (védőfásítás területe)
	A védő- és korlátozási területek összevont területe nem közterületen (ha országos előírásokból következik, nem települési döntési szint)
	Közösségi funkcióhoz kapcsolódó zöldfelület
	Építési hely *
	A telek mélyfekvésű területe, melyen a természetes növényállomány megőrzendő, nem feltölthető, tereprendezéssel nem éríthető, nem beépíthető
	Műemlék épület telke
	Helyileg védett ill. helyi védelemre javasolt épület
	NATURA 2000 terület
	Ökológiai hálózat
	Helyi védelem alatt álló zöldfelület
	Gyalogos tér díszburkolattal
	Vasútterület
	Gazdasági rendeltetésű erdő
	Vízgazdálkodási terület, nem közterület
	Tűzfalasan csatlakoztatható oldalszárnnyak
	Többszintes területfelhasználás

HATÁRVONALAK

-----	Tervezett belterület határa
-----	Beépítésre szánt terület határa külterületen
9	Sajátos előírások területének határa a terület sorszámaival
EEEEEE	Elővásárlási joggal érintett terület határa
OOOOOO	Városkapu zóna határa
-----	Védőterületek határa
Ln 215465	Építési övezetek, övezetek határa és jele (a színek határa egyben övezet-határ is, ilyenkor nem kerül külön jelölésre az övezet-határ)
MK MK MK MK	Műemléki környezet határa
RRRRRR	Régészeti terület határa (védett, ill. védelemre javasolt)
sz sz sz sz sz sz	Helyi védettségű településszerkezet
vk vk vk vk vk vk	Helyi védettségű településkép
TTTTTT	Helyi védettségű temető
TTTTTT	Országos jelentőségű természetvédelmi terület (ex lege védett)
Tt Tt Tt Tt	Természeti terület határa
ht ht ht ht ht ht	Helyi jelentőségű védett, ill. védelemre javasolt természetvédelmi terület határ
H-H-H-H	Hydrogeológiai védelmi zóna határa
▼▼▼▼▼▼	Bányatelek határa (országos érvényű jogszabályok szerint)
P100	Jelentős szintbeli gépjárműparkoló területének határa gépjárműszámmal
Q150 (G...)	Jelentős szint alatti gépjárműparkoló területének határa gépjárműszámmal (fejlesztés szerinti gépjárműszámmal)
PH300	Parkolóház gépjárműszámmal
100%	Terepszint alatti építési hely (egyedi előírás esetén beépítési százalék megadásával)
-----	Terepszint feletti (közterület feletti) építési hely

NYÍREGYHÁZA SZABÁLYOZÁSI TERVÉNEK JELMAGYARÁZATA

Nem települési döntési szint	Települési döntési szint
	VONALAK
	Tervezett szabályozási vonal
	Változtatási tilalom
	Építési vonal
	Épületsarok helye
	Előkert határa, ha az általános előírásoktól eltér
	Helyi védelem alatt álló homlokzat
	Helyi jelentőségű védett, értékes fa, fasor
	Közterületi fásítás, telken belüli kötelező zöldfelület, ha fasor
	Gépjármű út tengelye (I. rendű közlekedési területeknél)
	Vegyes használatú csillapított ill. korlátozott forgalmú gépjármű út tengelye
	Őnálló vagy kijelölt kerékpárút tengelye
	Őnálló gyalogút tengelye, ha az nem díszburkolaton van
	Szabályozási szélesség
	Zajvédő fal
	Telektömbre vonatkozóan telekalakítási terv készítenő

PONTSZERŰ VAGY JELKÉPES ELEMÉK

Tr	Tranzformátor helye
11,4	Egyes telkekre, építési helyre, építési vonalra, vonalszakaszra vonatkozó javasolt utcai építménymagasság
---	Tervezett híd (döntési szint nem települési, ha a híd számozott országos útvonalon van)
⊗	Szintbeni út-vasút kereszteződés
⊙	Mélygarázs
---	Tervezett aluljáró (döntési szint nem települési, ha az aluljáró számozott országos útvonalon van)
⊠	Kötelezően megépítendő áthajtó ill. átjáró
⊠	Tervezett árkád
*	Megszüntető jel
Gk 711765 (B)	A biológiai aktivitásérték telken belül, ill a szomszédos közterületeken pótlandó

TÁJÉKOZTATÓ RAJZI ELEMÉK (melyekhez nem tartozik szabályozási előírás)

~~~~~	Közlekedésből származó zaj mérése javasolt
-----	Tervezett telekhatár
-----	Magánút
~~~~~	Oldalsó telekhatáron való összeépítés lehetősége (zártudvar)
-----	Rekultivációs terület határa
-----	Repülőter felszállópálya tengelye
-----	Jelentős védőterületet igénylő elektromos távvezeték
-----	Jelentős védőterületet igénylő gázvezeték
ⓘ	Meglévő töltőállomás helye
⊙	Kunhalom
-----	Földhivatali alaptérképen nem szereplő épület

MEGJEGYZÉS: * Kötelező, amennyiben a szabályozási területen jelölt építési telek határai nem változnak. Változás esetén az építési hely határait az építési engedély keretében kell tisztázni.

VONALAS ELEMÉK ÁBRÁZOLÁSI HIERARCHIÁJA (FEDETTSÉGI SORRENDJE)

1. Települési közigazgatási határa
2. Belterületi határ
3. Szabályozási vonal
4. Beépítésre szánt terület határa külterületen
5. Építési övezeteket, övezeteket elválasztó határvonal
6. Telekhatár
Művi védelmi határvonalak
1. Műemléki környezet határa
2. Helyi települési értékvédelmi terület határa
Táj- és természetvédelmi határvonalak
1. Tájvédelmi körzet határa
2. Országos természetvédelmi terület határa
3. Helyi jelentőségű természetvédelmi terület határa

SZÖVEGES SZABÁLYOZÁSI ELEMÉK

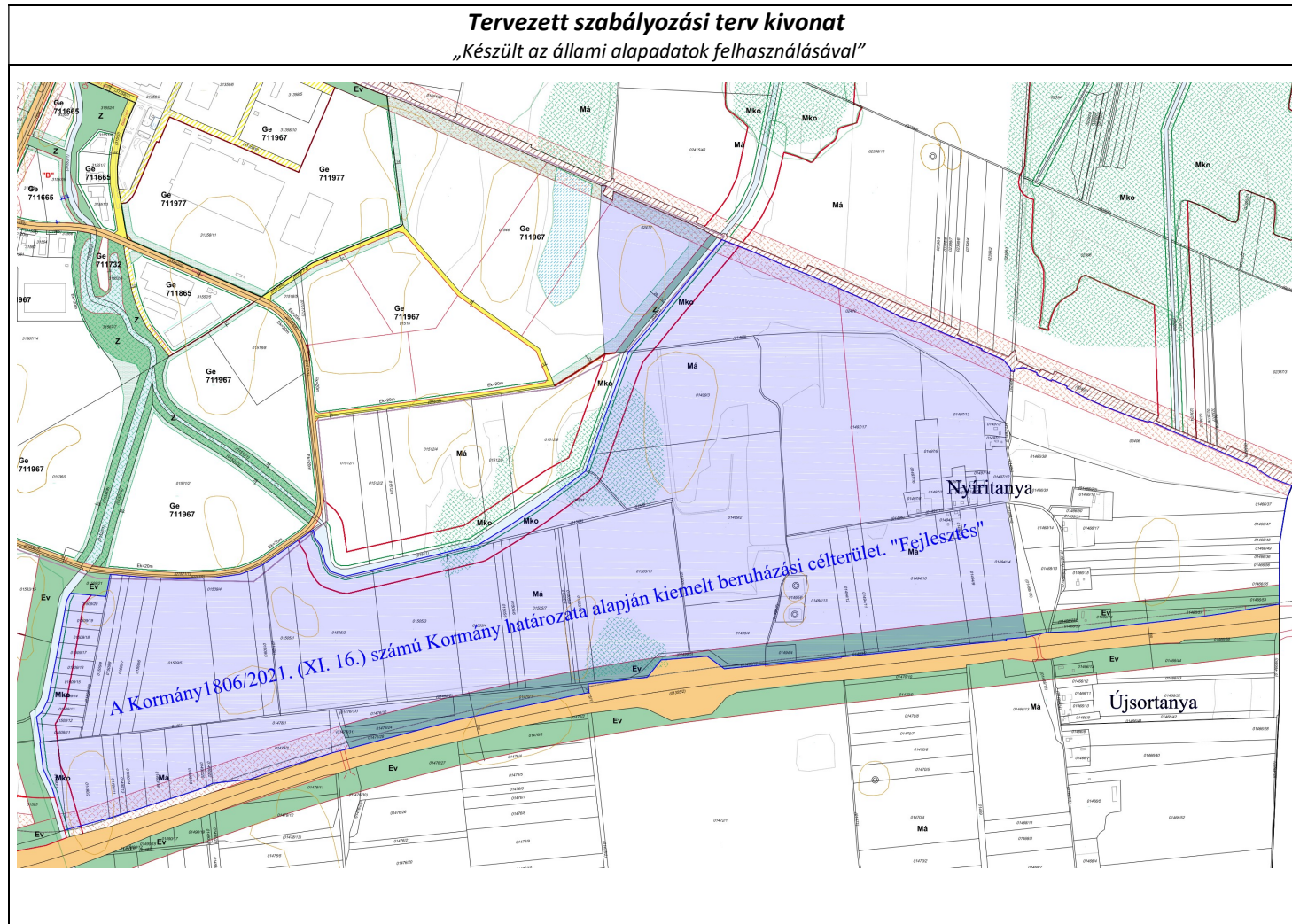
Ln 215465	Építési övezet jele
Ln	a betű azt jelzi, hogy az építési övezet melyik rendeltetési zónába esik (melyik területfelhasználási egységbe tartozik)
	Rendeltetési zónák jele és megnevezése
	Beépítésre szánt területen belül
Ln	nagyvárosias lakózóna
Lk	kiev. városias lakózóna
Lke	kertvárosias lakózóna
Lf	falusias lakózóna
Vt	településközpont vegyes zóna
Vk	központi vegyes zóna
Gk	kereskedelmi, szolgáltató gazdasági zóna
Gip	zavaró hatású ipari gazdasági zóna
Ge	egyéb ipari gazdasági zóna
Üü	üdülöházazas üdülözóna
Üh	hétvégi házas üdülözóna
Kke	különleges kereskedelmi célú zóna
Ki	különleges közhasználatú építményi zóna a funkció megjelölésével >= 10% beépítettséggel
KIO	különleges közhasználatú építményi zóna a funkció megjelölésével < 10% beépítettséggel
Kho	különleges honvédelmi zóna
Kh	különleges hulladék elhelyezésére szolgáló zóna
Kk	különleges városüzemeltetési célokat szolgáló kertészeti zóna
Kkó	különleges közlekedési zóna
	Beépítésre nem szánt területen belül
KÓá	általános közlekedési zóna
KÓk	vasúti közlekedési zóna
Z	közpark zóna
Ev	védelmi rendeltetésű erdőzóna
Ee	egészségügyi, szociális, turisztikai rendeltetésű erdőzóna
Eg	gazdasági rendeltetésű erdőzóna
Mk	mezőgazdasági kertés zóna
Má	mezőgazdasági általános zóna
Mko	korlátozott használatú mezőgazdasági zóna
VG	vízgazdálkodási zóna
Kki	különleges beépítésre nem szánt terület
Ln X.....	az első szám azt jelzi, hogy az építési övezet melyik építészeti karakterbe tartozik
	1. belvárosi
	2. polgárvárosi
	3. mezővárosi
	4. belső kertéségi
	5. külső kertéségi
	6. tanyabokros
	7. egyéb
Ln .X....	a második szám azt jelzi, hogy az építési övezet kialakult vagy nem kialakult kategóriába tartozik
	0. kialakult
	1. nem kialakult
Ln ..X...	a harmadik szám azt jelzi, hogy az építési övezetben milyen beépítési mód alkalmazható
	1. szabadonálló - telepszerű
	2. szabadonálló - általános
	3. oldalhatáron álló
	4. ikres
	5. zárt sorú - általános
	6. zárt sorú - keretes
	0. adottságtól függően
	X,Y,Z sajátos előírásként meghatározott
Ln ...X..	a negyedik szám azt jelzi, hogy az építési övezetben mennyi a megengedett legkisebb építési telek nagysága
	1. 180 m ²
	2. 450 m ²
	3. 600 m ²
	4. 720 m ²
	5. 1000 m ²
	6. 1500 m ²
	7. 2500 m ²
	8. 4000 m ²
	9. 10000 m ²
	0. adottságtól függően
	X,Y,Z sajátos előírásként meghatározott
LnX.	az ötödik szám azt jelzi, hogy az építési övezetben mennyi a megengedett legnagyobb beépítettség mértéke
	1. = < 5%
	2. = < 15%
	3. = < 20%
	4. = < 30%
	5. = < 40%
	6. = < 50%
	7. = < 60%
	8. = < 80%
	9. = < 100%
	X,Y,Z sajátos előírásként meghatározott
LnX.	a hatodik szám azt jelzi, hogy az építési övezetben mi a megengedett építménymagasság
	1. = < 3,5 m
	2. = < 4,5 m
	3. = < 6,5 m
	4. = < 7,5 m
	5. 7,5-9,5 m
	6. 9,5-12,5 m
	7. 12,5-16,0 m
	0. adottságtól függően
	X,Y,Z sajátos előírásként meghatározott
Ln 2154X5(B)	Sajátos építési övezet jele, a zárójelbe tett betű a vonatkoztatási terület jelére utal

Készült az állami alapadatok felhasználásával



Nyíregyháza MJV Településrendezési eszközeinek módosítása – XI./2021.
- Tárgyalásos eljárás, végső szakmai véleményezési dokumentáció -

1. Beavatkozási pont



Ügyiratszám: FŐÉP/2665-16/2021.
NYÍREGYHÁZA MJV POLGÁRMESTERI HIVATALA
4401 Nyíregyháza, Kossuth tér 1. Pf. 83.
Telefon: (42) 524-550 Fax: (42)310-647

2022. február

NYÍREGYHÁZA MEGYEI JOGÚ VÁROS

Településrendezési eszközeinek módosítása

Eljárás megnevezése:
MÓDOSÍTÁSOK XII./2021. – 3 terület

Eljárás típusa:
Állami főépítési eljárás
Végző szakmai véleményezési dokumentáció





ALÁÍRÓLAP

NYÍREGYHÁZA MEGYEI JOGÚ VÁROS

Állami főépítési eljárás – Partnerségi véleményezési dokumentáció

Terv készítő: Nyíregyháza Megyei Jogú Város Polgármesteri Hivatala
Főépítési Osztály


Tervezők:


.....
Labbancz András
okleveles településmérnök
TT/15-0378

Városi főépítész:


.....
Kovács Rita
városi főépítész

Tervező munkatársak:


.....
Kovács Rita
építésmérnök
városépítési - városgazdálkodási
szakmérnök


.....
Kukucska Zsolt
okl. építőmérnök


.....
Telekfiné Bódi Mária
településmérnök


.....
Máriás Éva
településmérnök



NYÍREGYHÁZA MEGYEI JOGÚ VÁROS
Településrendezési Tervének
- módosításához -

Állami főépítési eljárás – Végső szakmai véleményezési dokumentáció
Módosítások XII./2021.

Tartalomjegyzék

1.	Előzmény	6
1.1.	A területen jelenleg hatályban lévő településrendezési eszközök.....	6
1.2.	Átnézeti térkép.....	6
1.3.	Átnézeti térkép – kivágatok.....	7
1.4.	Módosítással érintett területek	8
1.5.	Helyszín, környezet és a fejlesztés bemutatása	9
1.5.1.	1. Beavatkozási pont - Igrice köz	9
1.5.2.	2. Beavatkozási pont – Debreceni utca	12
1.5.3.	3. Beavatkozási pont - IMCS	15
2.	Beavatkozási pontok ismertetése	19
3.	Településszerkezeti módosítások.....	22
4.	Alátámasztó munkarész	23
4.1.	Főépítési nyilatkozat	23
4.2.	Közlekedési alátámasztó munkarész (3. Beavatkozási pont)	24
4.3.	Településképi rendelettel összefüggő, a szabályozás kialakítására vonatkozó észrevételek ...	26
4.4.	Új beépítésre szánt területek kijelölésére vonatkozó nyilatkozat	27
5.	Szabályozási módosítások	28
5.1.	Hatályban lévő helyi építési szabályzat – változó bekezdések.....	28
5.2.	Tervezett helyi építési szabályzat – módosító rendelet tervezet.....	28



**Nyíregyháza Megyei Jogú Város Közgyűlése
Városstratégiai és Környezetvédelmi Bizottsága**

**118/2021. (XII.14.) számú
határozata**

Nyíregyháza 19/2005. (V.5.) önkormányzati rendelettel jóváhagyott helyi építési szabályzatának módosításáról és egységes szerkezetű szövegének megállapításáról szóló 21/2007. (VI. 12.) önkormányzati rendelet módosítására
(A rendezési terv módosítási kérelmeinek 2021. év december megindítása)

A Bizottság

Nyíregyháza MJV Közgyűlésének a 26/2019. (XII.20.) önkormányzati rendelet 2. mellékletének 12.8. pontjában kapott felhatalmazása alapján

1. Nyíregyháza MJV helyi építési szabályzata és szabályozási terve módosításának elkészítéséhez **hozzájárul.**

2. A módosítások az alábbi területeket érintik:

- Déli Ipari Park bővítése
- Nyugati elkerülő út Tiszavasvári út és Nyírszőlősi út közötti szakaszának módosítása
- Nyíregyháza-Oros - Napkor kerékpárút fejlesztéséhez szükséges I. rendű közlekedési célú közterület határának szélesítése
- Igrice köz, 12701/42 hrsz.-ú ingatlan tömbjének rajzi feldolgozásból eredő technikai hiba javítása
- A Debreceni út menti 8237/9 és 8237/17 hrsz.-ú ingatlanok tömbjének rajzi feldolgozásból eredő technikai hiba javítása területfelhasználási mód változással
- Vasútállomás intermodális átszállókapcsolatainak fejlesztéséhez (IMCS) kapcsolódó szabályozási tervi módosítás

3. A Bizottság **utasítja** a városi főépítést, hogy a településrendezési tervek módosításának elkészítéséről intézkedjen, és a 314/2012.(XI. 08.) Korm. rendelet 32.§-ában meghatározott egyeztetési eljárás lebonyolítása után a terv módosítását Közgyűlésre terjessze elő.

Felelős: Kovács Rita városi főépítész.

Nyíregyháza, 2021. december 14.


Tormási Géza
a Bizottság elnöke

Erről értesülnek:

- 1.) a Közgyűlés tagjai
- 2.) a címzetes főjegyző és a polgármesteri hivatal belső szervezeti egységeinek vezetői



Nyíregyháza Megyei Jogú Város Közgyűlése
Városstratégiai és Környezetvédelmi Bizottsága

11/2022 (I.25) számú
h a t á r o z a t a

Nyíregyháza MJV szabályozási tervének és helyi építési szabályzatának
módosításával kapcsolatos állásfoglalásra a 2/2005. (I. 11.) Korm. rendelet alapján
a környezeti vizsgálat szükségességéről
(MÓDOSÍTÁSOK XII./2021 – 3 terület, állami főépítési eljárás)

A Bizottság

az alábbi folyamatban lévő rendezési terv módosítás esetében:

- állami főépítési eljárásban MÓDOSÍTÁSOK XII./2021 – 3 terület című módosítás -

a 2/2005. (I. 11.) Korm. rendelet alapján beérkezett véleményeket megismerte, melyek alapján a környezeti vizsgálat elkészítését **nem tartja szükségesnek.**

Amennyiben a környezetvédelemért felelős szervek véleménye ettől eltér - a Korm. rend. 5§.(1) bekezdése alapján - az érdekek tisztázására megbeszélést kell tartani az érintettekkel.

Nyíregyháza, 2022. január 25.

Tormássi Géza
bizottság elnöke

Erről értesülnek:

- 1.) a Közgyűlés tagjai
- 2.) a címzetes főjegyző és a polgármesteri hivatal belső szervezeti egységeinek vezetői



Nyíregyháza Megyei Jogú Város Közgyűlése
Városstratégiai és Környezetvédelmi Bizottsága

24/2022.(II. 22) számú
h a t á r o z a t a

Nyíregyháza 19/2005. (V.5.) önkormányzati rendelettel jóváhagyott helyi építési szabályzatának módosításáról és egységes szerkezetű szövegének megállapításáról szóló 21/2007. (VI. 12.) önkormányzati rendelet módosításához szükséges partnerségi vélemények kiértékelésének jóváhagyására (MÓDOSÍTÁSOK XII./2021. – 3 terület, állami főépítési eljárás)

A Bizottság

az alábbi tárgyú folyamatban lévő rendezési terv módosítás esetében

- állami főépítési eljárásban MÓDOSÍTÁSOK XII./2021. néven 3 területen történő módosítás -

a 10/2017. (II.24.) önkormányzati rendelet és az 546/2020. (XII. 2.) Korm. rendelet alapján megtartott lakossági fórumra és partnerségi egyeztetésre beérkezett véleményeket megismerte és a mellékelt kiértékelést **elfogadja**.

Utasítja: a Főépítési Osztályt a tárgyi rendezési terv módosítás eljárásának tovább folytatására.

Felelős: Kovács Rita városi főépítész

Határidő: folyamatos

Nyíregyháza, 2022. február 22.

Tormássi Géza
bizottság elnöke

Erről értesülnek:

- 1.) a Közgyűlés tagjai
- 2.) a címzetes főjegyző és a polgármesteri hivatal belső szervezeti egységeinek vezetői

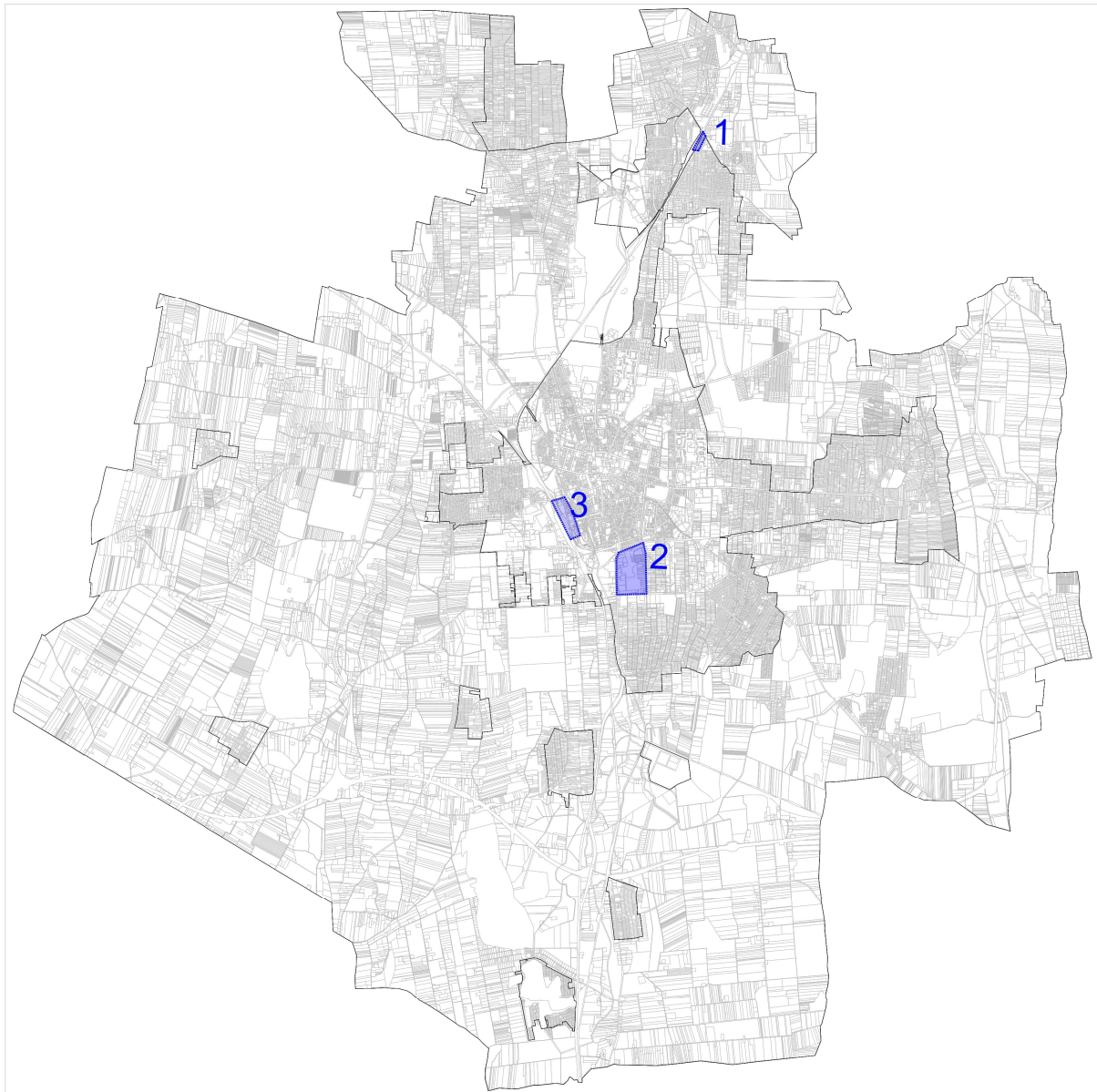


1. Előzmény

1.1. A területen jelenleg hatályban lévő településrendezési eszközök

- 117/2005. (V.4) sz. határozattal elfogadott településszerkezeti tervének és leírásának elfogadásáról
- 21/2007. (VI. 12.) sz. KGY rendelettel elfogadott Nyíregyháza Város Helyi Építési Szabályzatáról és Szabályozási tervének elfogadásáról

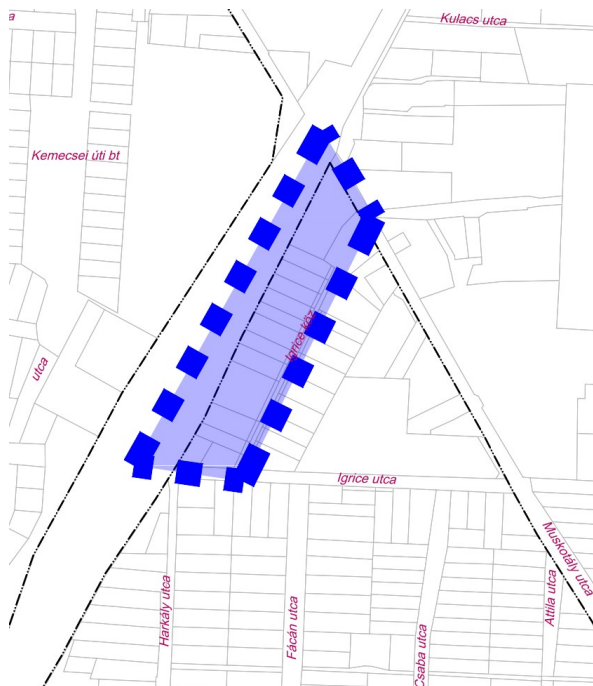
1.2. Átnézeti térkép



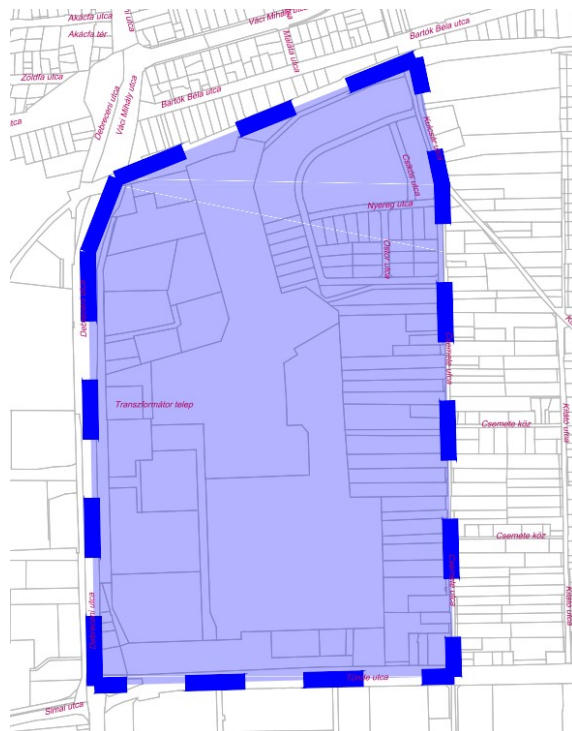


1.3. Átnézeti térkép – kivágatok

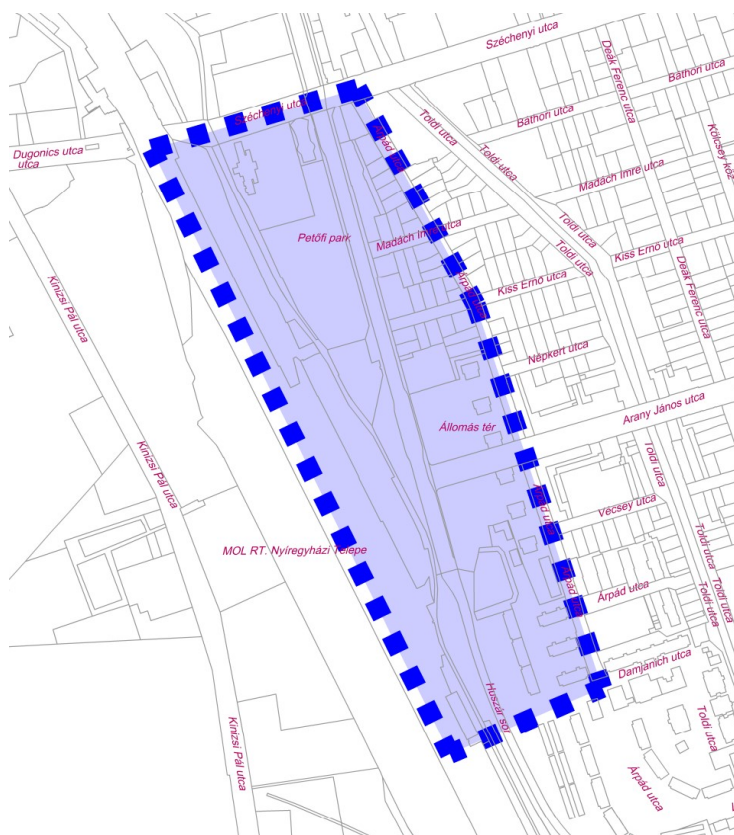
1. beavatkozási pont – Igrice köz



2. beavatkozási pont - Debreceni utca



3. beavatkozási pont – IMCS területe





1.4. Módosítással érintett területek

Sor-szám	Megindító határozat száma	Szelvény-szám	Tervezési területek	Módosítás tárgya
1.	118/2021. (XII.14.)	B5, C5	Igrice utca - Igrice köz - Igrice utca – vasút területe	Igrice köz, 12701/42 hrsz.-ú ingatlan tömbjének rajzi feldolgozásból eredő technikai hiba javítása: Az eredeti oldalhatáron álló beépítési módra visszaállítjuk a hatályos, de nem valós szabadonálló – általános beépítési módot. Lke 412443 → Lke 413443
2.	118/2021. (XII.14.)	G5	Debreceni utca – vasúti terület - Kulcsár utca - Csemete utca – Tünde utca által határolt terület	A Debreceni út menti 8237/9 és 8237/17 hrsz.-ú ingatlanok tömbjének rajzi feldolgozásból eredő technikai hiba javítása: az Egyéb ipari gazdasági zóna (Ge) területfelhasználási módot visszaváltotatjuk Kereskedelmi, szolgáltató gazdasági zónára (Gk) Ge 711966 → Gk 711966
3.	118/2021. (XII.14.)	F4	Nyíregyháza, Széchenyi utca - Árpád utca - Damjanich utca - vasút területe által határolt terület	A Vasútállomás intermodális átszállókapcsolatainak fejlesztéséhez (IMCS) kapcsolódó szabályozási tervi módosítása során a szabályozási vonal kismértékű módosítása szükséges.

1.5. Helyszín, környezet és a fejlesztés bemutatása

1.5.1. 1. Beavatkozási pont - Igrice köz

Nyíregyházán a külterület – belterület határán a Igrice utca - Igrice köz - Igrice utca – vasút területe által határolt tömbben helyezkedik el a tervezési terület Sóstóhegy városrészben



(Forrás: www.google.hu/maps)

Nyíregyháza jelenlegi szabályozási tervének alapja 2005-ben készült. Az Igrice köz 12701/42 hrsz.-ú ingatlan tömbjében 2005 óta az **oldalhatáron álló** beépítési mód volt előírva. Az ott elhelyezkedő ingatlanok nagy része oldalhatáron álló beépítési mód szerint épült be lakóházzal. 2010-ben technikai hiba folytán a külső tervező cég által készített rendezési tervi módosítások során a beépítési mód **szabadonálló - általánosra** változott módosítási eljárás nélkül. Az eredeti oldalhatáron álló beépítési módot visszaállítjuk. Ha a rajzi feldolgozásból eredő hiba javításra kerül, akkor a szabályozási terv és a valós állapotok ismét összhangba kerülnek.

Lke 412443→Lke 413443



Az övezet/építési övezet jelenlegi besorolása, a normatív értékek összefoglaló táblázata:

Jelenlegi szabályozás	
Övezeti kód	Lke 412443
Terület-felhasználás	Kertvárosias lakózóna
Építészeti karakter	belső kertségi
Építési övezet kialakult-e	nem kialakult
Beépítési mód	szabadonálló - általános
Megengedett legkisebb telekméret	720 m ²
Megengedett legnagyobb beépítettség	30 %
Megengedett építménymagasság	6,5 m

Tervezett szabályozás	
Övezeti kód	Lke 413443
Terület-felhasználás	Kertvárosias lakózóna
Építészeti karakter	belső kertségi
Építési övezet kialakult-e	nem kialakult
Beépítési mód	oldalhatáron álló
Megengedett legkisebb telekméret	720 m ²
Megengedett legnagyobb beépítettség	30 %
Megengedett építménymagasság	6,5 m

A Nyíregyháza Megyei Jogú Város Közgyűlése által a város közigazgatási területére vonatkozó 21/2007. (VI.12) Közgyűlési rendeletével jóváhagyott helyi építési szabályzatának (továbbiakban: HÉSZ) **6. § (3) bekezdése értelmében:**

„(3) Kertvárosias lakózóna (Lke)

- A terület jellemzően alacsony laksűrűségű, összefüggő kertes, legfeljebb egy épülettömeget képező és legfeljebb két (a 17 sajátos előírásokkal rendelkező Sóstógyógyfürdő területén, az építési övezeti előírások betartásával kivételesen három) önálló rendeltetési egységet magában foglaló, többségében lakó- épületek elhelyezésére szolgál.*
- Az építési hely vonalában 20 m-nél keskenyebb telek esetén új épület építménymagassága legfeljebb 5,5 m, 16 m-nél keskenyebb teleknél legfeljebb 4,5 m lehet.*
- Ha a telek szélessége az építési hely vonalában 20 m-nél szélesebb, az előírások szerinti oldalhatáron álló építési mód helyett szabadonálló épület is építhető az egyéb övezeti előírások betartásával.*
- A területen*
 - legfeljebb kétlakásos lakóépület (a 17 sajátos előírásokkal rendelkező Sóstógyógyfürdő területén, az építési övezeti előírások betartásával kivételesen három rendeltetési egység), a helyi lakosság ellátását szolgáló kereskedelmi, szolgáltató, vendéglátó épület, egyházi, oktatási, egészségügyi, szociális intézmény, és kivételesen*
 - a helyi lakosság közbiztonságát szolgáló építmény, sportépítmény, szálláshely-szolgáltató építmény helyezhető el.*
- A d) pontban felsorolt kivételesen elhelyezhető építmények csak akkor telepíthetők, ha a szomszédos lakótelek felőli határokon – az építés helyét kivéve – kétszintes növénytelepítés 5 m széles sávban biztosítható.*
- A területen nem helyezhető el a megengedett lakásszámot meghaladó vendégszobaszámú épület, szálláshely szolgáltató épület és egyéb közösségi szórakoztató, kulturális épület.*
- A területen nem helyezhető el a megengedett lakásszámot meghaladó vendégszoba- számú épület és egyéb közösségi szórakoztató, kulturális épület, kivéve a 17-es sajátos előírásokkal rendelkező területet, ahol kivételesen a megengedett lakásszámot meghaladó, de legfeljebb nyolc szobát tartalmazó egyéb szálláshely is létesíthető az egyéb előírások betartásával.*



- h) *A területen a zónára meghatározott legkisebb teleknagyságnál nagyobb telkeken a rendeltetési egységek száma az övezeti előírások szerint szabályosan kialakítható telkek arányában növekedhet. Ebben az esetben – amennyiben a szabályozási terv ezt megengedi – a telken belül – az építési helyen belül – több épület is építhető a vonatkozó előírások betartásával, de egy épületben legfeljebb két rendeltetési egység helyezhető el.*
- i) *A területen a zónára meghatározott legkisebb teleknagyságnál nagyobb telkeken a rendeltetési egységek száma az övezeti előírások szerint szabályosan kialakítható telkek arányában növekedhet. Ebben az esetben – amennyiben a szabályozási terv ezt megengedi – a telken belül – az építési helyen belül – több épület is építhető a vonatkozó előírások betartásával, de egy épületben legfeljebb két (a 17 sajátos előírásokkal rendelkező Sóstógyógyfürdő területén, az építési övezeti előírások betartásával kivételesen hat) rendeltetési egység helyezhető el.”*

1.5.2. 2. Beavatkozási pont – Debreceni utca

Nyíregyháza belterületén a Debreceni utca – vasúti terület - Kulcsár utca - Csemete utca – Tünde utca által határolt terület által határolt tömbben helyezkedik el a tervezési terület a Déli Ipartelep városrészben.




(Forrás: www.google.hu/maps)

Nyíregyháza jelenlegi szabályozási tervének alapja 2005-ben készült. A Debreceni út melletti 8237/9 és 8237/17 hrsz.-ú ingatlanokat érintő tömbben 2005 óta a Kereskedelmi, szolgáltató gazdasági zóna (Gk) területfelhasználási mód volt előírva. A tömb ingatlanjainak nagy része ezen területfelhasználási mód szerint épült be kereskedelmi épülettel (pl. a LIDL áruház is).

2010-ben technikai hiba folytán a külső tervező cég által készített rendezési tervi módosítások során a területfelhasználási mód Egyéb ipari gazdasági zónára (Ge) változott a szabályozási tervben módosítási eljárás nélkül, de a szerkezeti tervben továbbra is Kereskedelmi, szolgáltató gazdasági zóna (Gk) szerepel. Az eredeti Kereskedelmi, szolgáltató gazdasági zóna területfelhasználási módot visszaállítjuk, egyéb előírás nem változik. A rajzi feldolgozásból eredő hiba javításra kerül, ezáltal a szerkezeti terv, a szabályozási terv és a valós állapotok ismét összhangba kerülnek.

Ge 711966 → Gk 711966



Az övezet/építési övezet jelenlegi besorolása, a normatív értékek összefoglaló táblázata:

Jelenlegi szabályozás	
Övezeti kód	Ge 711966
Terület-felhasználás	Egyéb ipari gazdasági zóna
Építészeti karakter	egyéb
Építési övezet kialakult-e	nem kialakult
Beépítési mód	szabadonálló- telepszerű
Megengedett legkisebb telekméret	10 000 m ²
Megengedett legnagyobb beépítettség	50%
Megengedett építménymagasság	9,5- 12,5 m (5 szint)

Tervezett szabályozás	
Övezeti kód	Gk 711966
Terület-felhasználás	Egyéb ipari gazdasági zóna
Építészeti karakter	egyéb
Építési övezet kialakult-e	nem kialakult
Beépítési mód	szabadonálló- telepszerű
Megengedett legkisebb telekméret	10 000 m ²
Megengedett legnagyobb beépítettség	50%
Megengedett építménymagasság	9,5- 12,5 m (5 szint)



A HÉSZ 8. § (4) és (5) bekezdése értelmében:

„(4) Egyéb ipari zóna (Ge)

- a) A terület a védőtávolságot nem igénylő, jellemzően ipari, energiaszolgáltatási és településgazdálkodási telephelyek elhelyezésére szolgál.
- b) A területen újonnan nem telepíthetők:
- egyházi, oktatási, egészségügyi, szociális intézmények,
- c) meglévő épületek a b. pont szerinti funkciókra nem alakíthatók át.

(5) Az övezetben az I. rendű utak mellett – amennyiben a szabályozási terv, illetve a területre vonatkozó sajátos előírások másképp nem rendelkeznek – az előkert mélysége minimum 10,0 m.”

A HÉSZ 8. § (2) bekezdése értelmében:

„(2) Kereskedelmi szolgáltató zóna (Gk)

- a) A zóna a nem jelentős zavaró hatású gazdasági tevékenységi célokat szolgáló építmények elhelyezésére kijelölt terület.
- b) A területen
- mindenfajta, nem jelentős zavaró hatású gazdasági célú épület, gazdasági célú épületen belül a tulajdonos, a használó és a személyzet számára szolgáló lakások, kereskedelmi, szolgáltatási épület, igazgatási épület, parkolóház, sportépítmény, továbbá kivételesen,
- egyházi, oktatási, egészségügyi, szociális intézmény, egyéb közösségi szórakoztató épület helyezhető el.
- c) A területen meglévő épületek a kivételesen elhelyezhető épületek funkciói szerint is átalakíthatók.

1.5.3. 3. Beavatkozási pont - IMCS

Nyíregyháza belterületén a Nagykörút dél-nyugati részén a Széchenyi utca - Árpád utca - Damjanich utca - vasút területe által határolt tömbben helyezkedik el a tervezési terület.



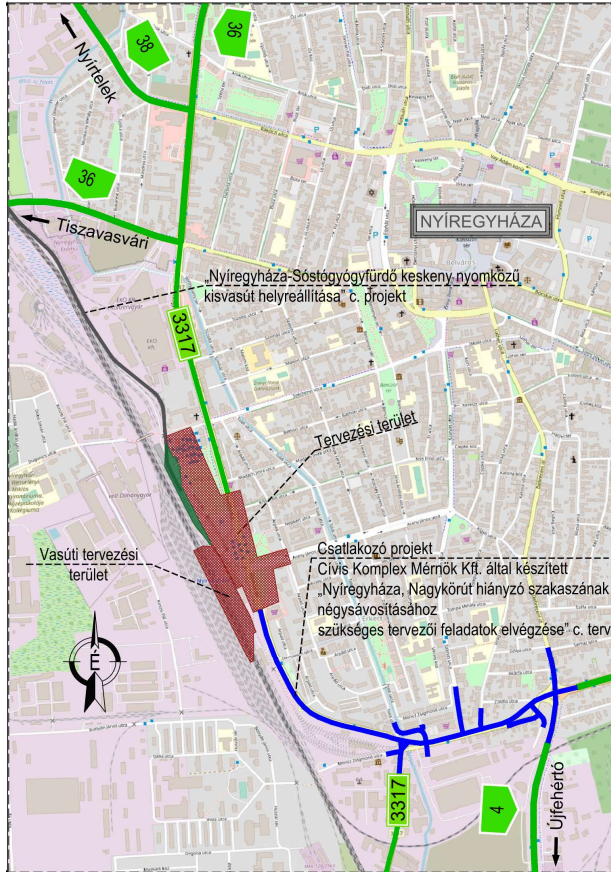
(Forrás: www.google.hu/maps)

Nyíregyháza Megyei Jogú Város Önkormányzata a vasútállomás közvetlen környezetében egy helyre szeretné központosítani a jelentős közlekedési infrastruktúrát (helyi és helyközi autóbusz közlekedés, normál nyomközű vasúti és keskeny nyomközű vasúti közlekedés, parkolóház). A projekt megvalósítására állami beruhásként van lehetőség, ezért a beruházó-megrendelő a Nemzeti Infrastruktúra Fejlesztő Zrt. (1134 Budapest, Váci út 45. AB porta, a továbbiakban: NIF Zrt.) lett, aki a tervezési feladatokkal az UTIBER Kft.-t (1115 Budapest, Csóka utca 7-13.) bízta meg közbeszerzési eljárás nyerteseként.

Magyarország Kormánya a „Nyíregyháza Megyei Jogú Város vasútállomás intermodális átszállókapcsolatainak fejlesztése és P+R parkolók kialakítása a megyeszékhely vasúti elővárosi körzetében I. ütem” című projektet az egyes közlekedésfejlesztési projektekkel összefüggő közigazgatási hatósági ügyek nemzetgazdasági szempontból kiemelt jelentőségű ügyé nyilvánításáról szóló 345/2012. (XII. 6.) Korm. rendelet 1. sz. mellékletének 3. Városi közlekedési projektek 3.2.7. pontja alapján **nemzetgazdasági szempontból kiemelt jelentőségű közlekedési infrastruktúra-beruházássá** minősítette.

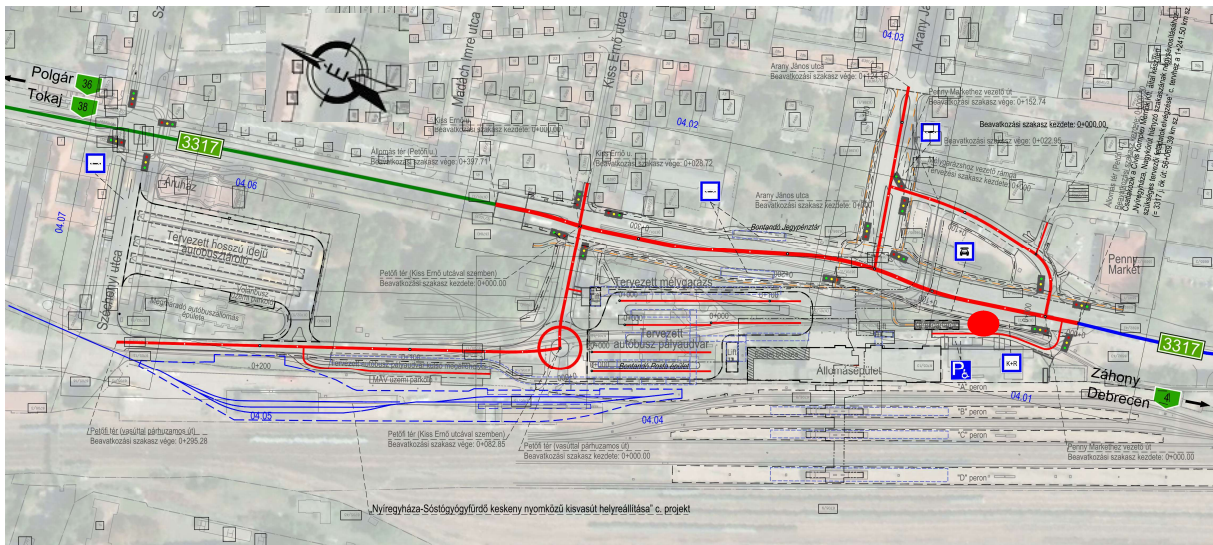


Az intermodális csomópont megvalósíthatóságához szükségessé vált a város rendezési tervének a módosítása. Nyíregyháza MJV Városstratégiai és Környezetvédelmi Bizottsága 93/2016.(V.24.) sz. határozatában jóváhagyta a rendezési terv módosító eljárás megindítását. A módosító eljárás lefolytatása után Nyíregyháza MJV Közgyűlése a 145/2021. (IX.30.) KGY számú határozatával Nyíregyháza MJV településszerkezeti terv módosítását és 25/2021. (X.1.) önkormányzati rendeletével a helyi építési szabályzat és a szabályozási tervlapok módosítását 2021. szeptemberében jóváhagyta.



Áttekintő térkép

Tervező:
UTIBER KÖZÚTI BERUHÁZÓ KFT.
1115 Budapest, Csóka utca 7-13.



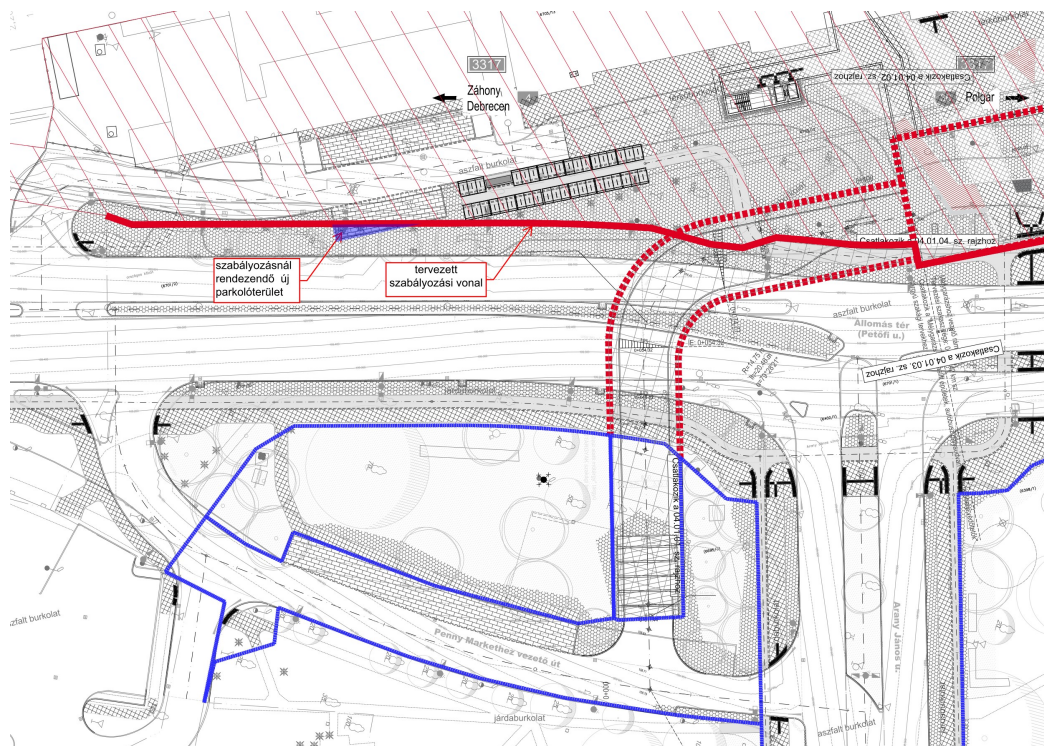
Átnézeti helyszínrajz – Tervező: UTIBER KFT. (1115 Budapest, Csóka utca 7-13.)



A módosított szabályozási terv jóváhagyását követő tervegyeztetések során a szabályozási terv kis mértékű módosítása vált szükségessé ismét a tulajdonosi és fenntartási viszonyok majdani rendezéséhez. A szabályozási terv és az engedélyezési tervdokumentáció ismét összhangba kerül.

Módosítások:

- a.)** A Kis Ernő utcával szemben lévő szervizút északi oldalán a gyalogkerékpárút ívkorrekciója miatt az I. rendű közlekedési terület (Kőa I.) kis mértékben kiszélesedik.
- b.)** Az állomás épület vasút felőli oldalán az "A" peron feletti tetőnél az övezeti határ kis mértékben korrekcióra kerül.
- c.)** A tervegyeztetések során a taxi és K+R parkolók helye változott, ami a szabályozási vonal kis mértékű módosítását vonja maga után a tulajdonosi és fenntartási viszonyok majdani rendezéséhez.
- d.)** A Penny áruház megközelítését szolgáló magánút behajtójának korrekciója is szükséges a projekt keretein belül, ehhez II. rendű közlekedési célú közterületet kell kijelölnünk.
- e.)** A 2021. őszén a kapott adatszolgáltatás során a liftblokk épületek falának kontúrjához igazítottuk az építési hely területét. Az épület kontúrjának tervezés során történő módosítása az építési hely kis mértékű északi irányban történő megnövekedését eredményezte.
- f.)** A 6705/13 hrsz.-ú ingatlan legdélebbi nyúlványa a projektnek már nem része, a központi vegyes zóna (Vk) visszakerül a vasúti területhez.
- g.)** Az IMCS projekt véglegesedése során a vsúti terület (Kök) és a központi vegyes zóna (Vk) közötti övezeti határ kis mértékű pontosítására kerül sor a 6705/12 és 6705/15 hrsz.-ú ingatlanoknál.
- h.)** A buszállomás hosszú távú parkolóterületéhez kapcsolódó szervizút határvonal rendezése érdekében a közpark (Z) zóna kisebb mértékű határrendezését érinti.



Általános helyszínrajz részlet 2021. 12. – Tervező: UTIBER KFT. (1115 Budapest, Csóka utca 7-13.)

Az IMCS projekt 2021. szeptember 6-án **3779-29/2021. sz. határozatban környezetvédelmi engedélyt** kapott.



Az építési övezet jelenlegi besorolása, a normatív értékek összefoglaló táblázata:

Jelenlegi szabályozás	
Övezeti kód	KÖá
Terület-felhasználás	Általános közlekedési zóna
Építészeti karakter	-
Építési övezet kialakult-e	-
Beépítési mód	-
Megengedett legkisebb telekméret	-
Megengedett legnagyobb beépítettség	5%
Megengedett építménymagasság	7,5m
Tervezett szabályozás	
Építési övezeti kód	Vk 700585
Terület-felhasználás	Központi vegyes zóna (Vk)
Építészeti karakter	egyéb
Építési övezet kialakult-e	kialakult
Beépítési mód	adottságtól függő
Megengedett legkisebb telekméret	1000 m ²
Megengedett legnagyobb beépítettség	80%
Megengedett építménymagasság	7,5 - 9,5 m
Legkisebb zöldfelület	10%

A HÉSZ 7. § (2) bekezdése értelmében:

„(2) Központi vegyes zóna (Vk)

- a) A terület jellemzően több rendeltetési egységet magában foglaló központi igazgatási, kereskedelmi, **szolgáltató** gazdasági épületek elhelyezésére szolgál.
- b) A területen elhelyezhető
- ba) igazgatási épület, kereskedelmi, szolgáltató, vendéglátó, szálláshely szolgáltató épület, egyéb közösségi szórakoztató, kulturális épület, egyházi, oktatási, nevelési, egészségügyi, szociális épület, sportépítmény, többszintes parkolóház, valamint ahhoz kapcsolódó üzemanyagotöltő, nem zavaró hatású egyéb gazdasági építmény,
- bb) lakások, de csak az I. emelet feletti szinteken, és csak akkor, ha az épületben elhelyezett összes lakószint-terület nem lépi túl az épület összes szintterületének 50%-át.
- c) A területen elhelyezhető épületeken belül a tulajdonos, a használó számára szolgáló lakás engedélyezhető.”

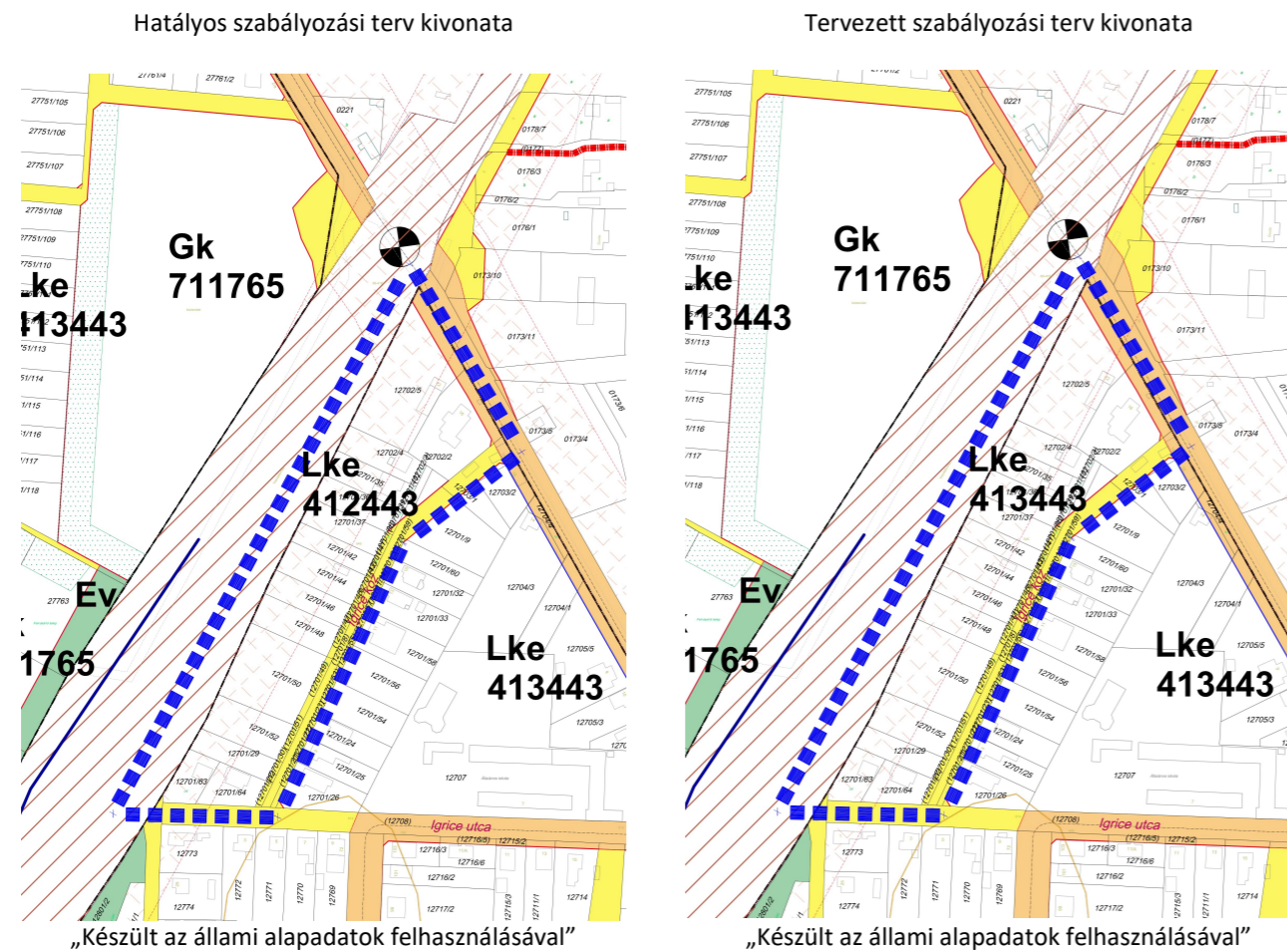
A HÉSZ 11. § (1) értelmében:

„(1) Közúti közlekedési zóna (KÖá)

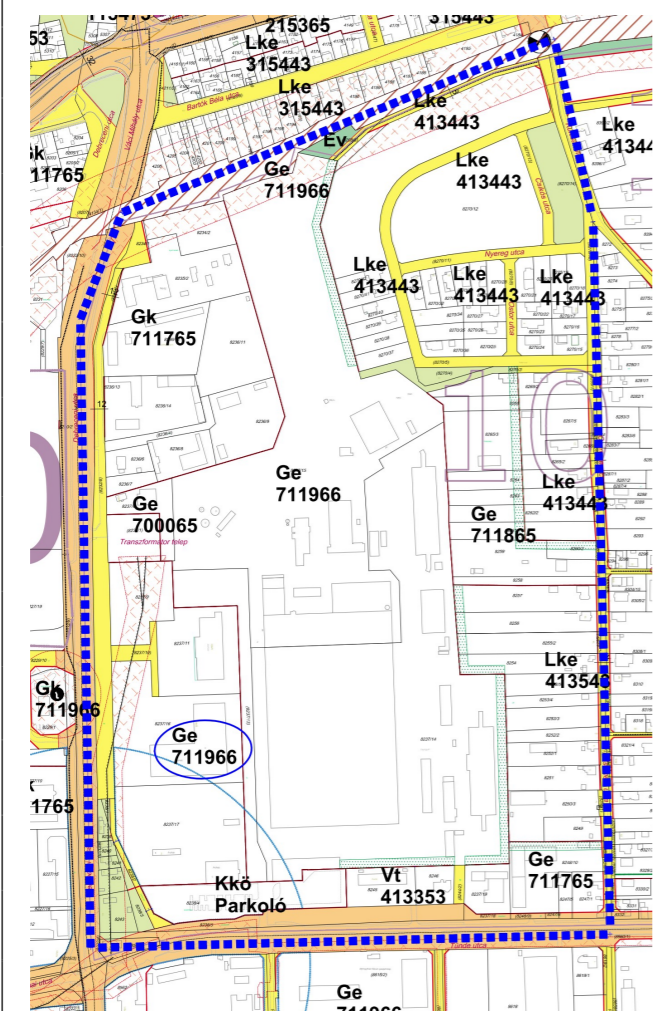
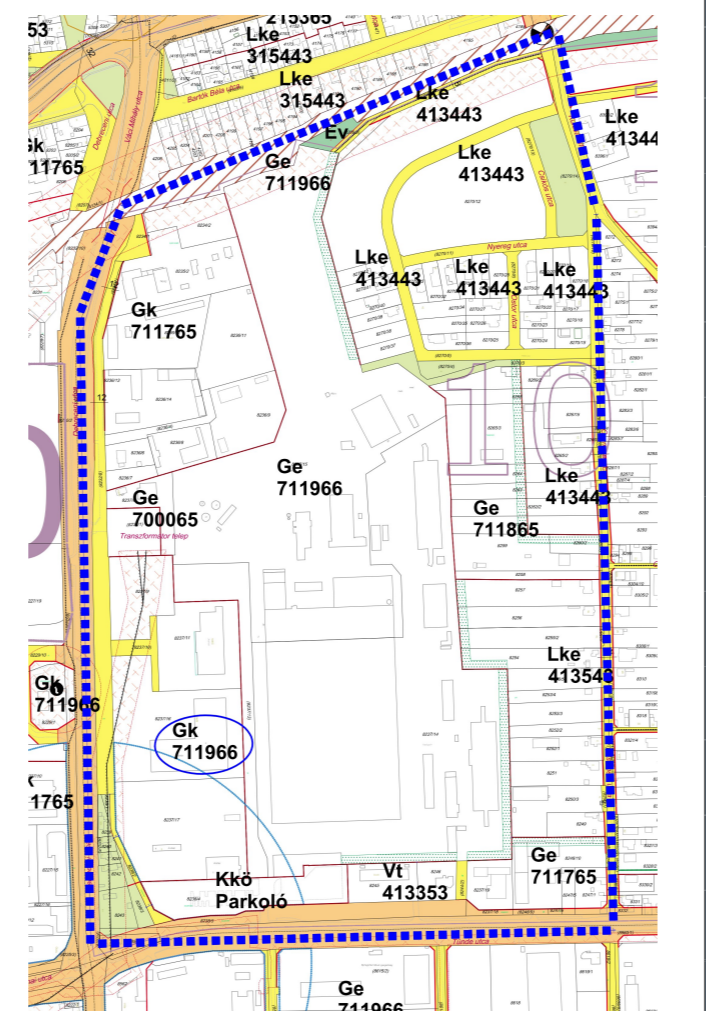
- a) A közúti közlekedés céljára kijelölt terület.
- b) A területen
1. az országos és a helyi közutak, a kerékpárutak, a gépjármű-várakozóhelyek (parkolók, mélyparkolók), járdák és gyalogutak, mindezek csomópontjai, víz- elvezetési rendszere, környezetvédelmi létesítmények, a közművek és a hírközlés építményei, továbbá
2. a közúti közlekedést kiszolgáló
- közlekedési építmények,
 - kereskedelmi, szolgáltató, vendéglátó, szálláshely szolgáltató épületek,
 - igazgatási épületek,
 - gazdasági célú épületek, azon belül a tulajdonos, a használó és a személyzet számára szolgáló lakások
- helyezhetők el.
- c) Az elhelyezhető építményekhez önálló építési telket kell kialakítani. A telken belül a beépítés nagysága legfeljebb 5% lehet. Az építmények magassága a 7,5 m-t nem haladhatja meg.

2. Beavatkozási pontok ismertetése (A módosított tervi részek minden esetben előzetes tervezetek, azok tájékoztató jellegűek!)

	Módosításra kijelölt terület	Módosítás célja és tárgya	Jelenlegi területhasználat	Hatályos területhasználat, övezet, HÉSZ	Terület (ha)	Biológiai aktivitási érték	Tervezett területhasználat, övezet, HÉSZ	Terület (ha)	Biológiai aktivitási érték	Egyéb szabályozási módosítás, megjegyzés	
1.	Nyíregyháza, Igrice utca - Igrice köz - Igrice utca – vasút területe által határolt terület.	Technikai hiba folytán szabadonálló - általánosra változott az oldalhatáron álló beépítési mód, ezt állítjuk vissza a szabályozási terv és a valós állapotok összhangja érdekében	– kivett beépítetlen terület kivett lakóház, udvar, melléképület és gazdasági épület	Kertvárosias lakózóna (Lke) Lke 412443	1,92	-	Kertvárosias lakózóna (Lke) Lke 413443	1,92	-	Technikai hiba kijavítása történik	
							HATÁSOK	A népesség demográfiai változása, lakásszükséglete: A módosítás hatására az üresen álló lakóingatlanok beépíthetővé válnak.			
								A népesség fizikai, szellemi és lelki igényei: Nem változik, hatása nincs.			
								A helyi népesség identitásának erősítése, kulturális örökség megőrzése: Nem változik, hatása nincs.			
								A népesség megélhetését biztosító gazdasági érdekek: Nem változik, hatása nincs.			
								A helyi társadalmi-gazdasági és infrastrukturális egyenlőtlenségek csökkentése: Nem változik, hatása nincs.			
								Megfelelő színvonalú közlekedés kialakítása: Nem változik, hatása nincs.			
								Lakó- és munkakörülmények: Nem változik, hatása nincs.			
								Építészeti és régészeti örökség védelme: A közelben építészeti örökség nem található. Ismert régészeti örökség által nem érintett terület.			
								Környezet-, természet- és tájvédelem: Belterületi módosítás a tájképet, természeti értékeket nem érinti.			
								Tájhasználat, tájszerkezet védelme: Nem változik, hatása nincs.			
								Területtel, termőfölddel való takarékos gazdálkodás: Termőföld más célú hasznosítása nem történik.			
								Természeti adottságok gyógyászati hasznosítása: Nem változik, hatása nincs.			
								Honvédelem, nemzetbiztonság, katasztrófavédelem érdekei: Nem változik, hatása nincs.			
							Ásványvagyon-gazdálkodás érdekei: Nem változik, hatása nincs.				
							Infrastukturális erőforrások kihasználása: Nem változik, hatása nincs.				
							Zöldfelület-, környezet- és természetkímélő fejlesztések támogatása: A tényleges használatot nem változtatja meg, hatása nincs.				





2.	Módosításra kijelölt terület	Módosítás célja és tárgya	Jelenlegi területhasználat	Hatályos területhasználat, övezet, HÉSZ	Terület (ha)	Biológiai aktivitási érték	Tervezett területhasználat, övezet, HÉSZ	Terület (ha)	Biológiai aktivitási érték	Egyéb szabályozási módosítás, megjegyzés	
	Nyíregyháza, Debreceni utca – vasúti terület - Kulcsár utca - Csemete utca – Tünde utca által határolt terület.	Technikai hiba folytán Egyéb ipari gazdasági zónára (Ge) változott a Kereskedelmi, szolgáltató gazdasági zóna (Gk), ezt állítjuk vissza a szabályozási terv és a valós állapotok összhangja érdekében	kivett beépítetlen terület kivett beép. terület kivett élelmiszer-diszkont áruház és közforgalom számára megnyitott magánút, parkolók	Egyéb ipari gazdasági zónára (Ge) Ge 711966	4,914	-	Kereskedelmi, szolgáltató gazdasági zóna (Gk) Gk 711966	4,914	-	Technikai hiba kijavítása történik A tömb nagy része kereskedelmi épülettel épült be (pl. a LIDL áruház is) A hatályos szerkezeti tervben Kereskedelmi, szolgáltató gazdasági zóna (Gk) szerepel, így módosítására nincs szükség	
<div style="display: flex; justify-content: space-around;"> <div data-bbox="296 630 920 1764"> <p>Hatályos szabályozási terv kivonata</p>  <p>„Készült az állami alapadatok felhasználásával”</p> </div> <div data-bbox="920 630 1578 1764"> <p>Tervezett szabályozási terv kivonata</p>  <p>„Készült az állami alapadatok felhasználásával”</p> </div> </div>							HATÁSOK				
							A népesség demográfiai változása, lakásszükséglete: A módosítás hatására az üresen álló lakóingatlanok beépíthetővé válnak.				
							A népesség fizikai, szellemi és lelki igényei:	Nem változik, hatása nincs.			
							A helyi népesség identitásának erősítése, kulturális örökség megőrzése:	Nem változik, hatása nincs.			
							A népesség megélhetését biztosító gazdasági érdekek:	Nem változik, hatása nincs.			
							A helyi társadalmi-gazdasági és infrastrukturális egyenlőtlenségek csökkentése:	Nem változik, hatása nincs.			
							Megfelelő színvonalú közlekedés kialakítása:	Nem változik, hatása nincs.			
							Lakó- és munkakörülmények:	Nem változik, hatása nincs.			
							Építészeti és régészeti örökség védelme: A közelben építészeti örökség nem található. Ismert régészeti örökség által nem érintett területet.				
							Környezet-, természet- és tájvédelem: Belterületi módosítás a tájképet, természeti értékeket nem érinti.				
							Tájhasználat, tájszerkezet védelme:	Nem változik, hatása nincs.			
							Területtel, termőfölddel való takarékos gazdálkodás: Termőföld más célú hasznosítása nem történik.				
							Természeti adottságok gyógyászati hasznosítása:	Nem változik, hatása nincs.			
							Honvédelem, nemzetbiztonság, katasztrófavédelem érdekei:	Nem változik, hatása nincs.			
							Ásványvagyon-gazdálkodás érdekei:	Nem változik, hatása nincs.			
							Infrastukturális erőforrások kihasználása:	Nem változik, hatása nincs.			
							Zöldfelület-, környezet- és természetkímélő fejlesztések támogatása: A tényleges használatot nem változtatja meg, hatása nincs.				

3.	Módosításra kijelölt terület	Módosítás célja és tárgya	Jelenlegi területhasználat	Hatályos területhasználat, övezet, HÉSZ	Terület (ha)	Biológiai aktivitási érték	Tervezett területhasználat, övezet, HÉSZ	Terület (ha)	Biológiai aktivitási érték	Egyéb szabályozási módosítás, megjegyzés	
	Nyíregyháza, Széchenyi utca - Árpád utca - Damjanich utca - vasút területe által határolt terület.	az IMCS területén szükséges a szabályozási elemek kis mértékű módosítása a tervegyeztetések során	kivett autóbussz pályaudvar kivett közterület kivett vasúti terület	Általános közlekedési zóna (KÖá)	3,13 ha tervezési terület	-	Központi vegyes zóna (VK)	3,13	-	A szabályozási vonal kis mértékű kiigazítása történik, a közlekedési célú közterület keresztmetszeti csökkenése nem éri el a 10%-ot a módosítási helyen, és technikai hiba kijavítása történik	
<div style="display: flex; justify-content: space-around;"> <div data-bbox="311 556 905 1417"> <p>Hatályos szabályozási terv kivonata</p> <p>„Készült az állami alapadatok felhasználásával”</p> </div> <div data-bbox="934 556 1528 1417"> <p>Tervezett szabályozási terv kivonata</p> <p>„Készült az állami alapadatok felhasználásával”</p> </div> </div>							HATÁSOK				<p>A népesség demográfiai változása, lakásszükséglete: Nem változik, hatása nincs.</p> <p>A népesség fizikai, szellemi és lelki igényei: Nem változik, hatása nincs.</p> <p>A helyi népesség identitásának erősítése, kulturális örökség megőrzése: Nem változik, hatása nincs.</p> <p>A népesség megélhetését biztosító gazdasági érdekek: Nem változik, hatása nincs.</p> <p>A helyi társadalmi-gazdasági és infrastrukturális egyenlőtlenségek csökkentése: Nem változik, hatása nincs.</p> <p>Megfelelő színvonalú közlekedés kialakítása: A vasútállomás közvetlen környezetében egy helyre központosodik a közlekedési infrastruktúra, komfortosabbá válik az átszállási lehetőség. A beruházásnak érdemi forgalom vonzó hatása nem lesz.</p> <p>Lakó- és munkakörülmények: A munkába járashoz a közlekedési lehetőségek könnyebbé válnak.</p> <p>Építészeti és régészeti örökség védelme: Épített örökségi elem a közelben nem található, ismert régészeti terület található a területen. A földmunkák megkezdése előtt az örökségvédelmi hatósággal egyeztetni szükséges. A tervező a hatósággal már egyeztetett.</p> <p>Környezet-, természet- és tájvédelem: A tervezett módosítás a város kialakult táji adottságaihoz igazodik, a tájban kirívó változást nem okoz. Az IMCS projekt 2021. szeptember 6-án 3779-29/2021. sz. határozatban környezetvédelmi engedélyt kapott.</p> <p>Tájhasználat, tájszerkezet védelme: Nem változik, hatása nincs.</p> <p>Területtel, termőfölddel való takarékos gazdálkodás: Termőföld igénybevétele nem történik.</p> <p>Természeti adottságok gyógyászati hasznosítása: Nem változik, hatása nincs.</p> <p>Honvédelem, nemzetbiztonság, katasztrófavédelem érdekei: Nem változik, hatása nincs.</p> <p>Ásványvagyon-gazdálkodás érdekei: Nem változik, hatása nincs.</p> <p>Infrastukturális erőforrások kihasználása: A területen már meglévő erőforrások kihasználására épülő fejlesztés történik, ezért hatása nincs a területre.</p> <p>Zöldfelület-, környezet- és természetkímélő fejlesztések támogatása: Nem változik, hatása nincs.</p>



3. Településszerkezeti módosítások

Az 1. beavatkozási pont esetében a beépítési mód változtatása szerkezeti terv módosítást nem igényel.

A 2. beavatkozási pont esetében a 314/2012. (XI. 8.) Korm. rendelet 32. § (6a) pontja alapján a településrendezési eszköz egyeztetése állami főépítési eljárás szerint történhet, amennyiben a településrendezési eszköz módosítása elírás javítása, rajzi feldolgozásból adódó pontatlanság javítása érdekében történik. A technikai hiba folytán 2010-ben a külső tervező cég által egybeszerkesztett szabályozási tervben a területfelhasználási mód Egyéb ipari gazdasági zóna (Ge) jelölést kapott úgy, hogy nem történt módosító eljárás az ügyben. A szerkezeti terv nem változott, így határozathozatalra nincs szükség a visszamódosítás során, a hatályos szerkezeti terv a valós állapotoknak megfelelően Gk kereskedelmi, szolgáltató gazdasági zónát jelöl a területre.

A 3. beavatkozási pont esetében a Korm. rendelet 32. § (6a) pontja alapján a településrendezési eszköz egyeztetése állami főépítési eljárás szerint történhet, amennyiben a szabályozási vonal vonalvezetése módosul úgy, hogy a módosítás következtében a már meglévő közterület szabályozási szélességének csökkentése 10%-nál kisebb mértékű és a megmaradó szabályozási szélesség legalább 12 méter, amely a településszerkezeti terv módosítását nem teszi szükségessé.

A fentiek alapján a módosítások nem teszik szükségessé a településszerkezeti terv leírásának módosítását és a hatályos Településszerkezeti Terv (TSZT) módosítását



4. Alátámasztó munkarész

4.1.Főépítési nyilatkozat

1.	Tájrendezési munkarész	Jelen dokumentációhoz a területre vonatkozóan a munkarész nem került kidolgozásra , mivel a módosítás nem érinti a szakterületet, így a korábban elkészített munkarészek érdemben nem változnak.
2.	Környezetalakítási munkarész	Jelen dokumentációhoz a területre vonatkozóan a munkarész nem került kidolgozásra , mivel a módosítás nem érinti a szakterületet.
3.	Közlekedési munkarész	Jelen dokumentációhoz a területre vonatkozóan a munkarész kidolgozásra került , mivel a módosítás érinti a szakterületet a 3-as beavatkozási ponton.
4.	Közművek	Jelen dokumentációhoz a területre vonatkozóan a munkarész nem került kidolgozásra , mivel a módosítás nem érinti a szakterületet.
5.	Hírközlési munkarész	Jelen dokumentációhoz a területre vonatkozóan a munkarész nem került kidolgozásra , mivel a módosítás nem érinti a szakterületet, így a korábban elkészített munkarészek érdemben nem változnak.
6.	MTrT	Jelen dokumentációhoz a tervezési területre vonatkozóan a munkarész nem került kidolgozásra , mert nincs területfelhasználási mód változás, a meghatározó műszaki infrastruktúra nyomvonala sem változik.
7.	Biológiai aktivitási érték	Jelen dokumentációhoz a területre vonatkozóan a munkarész nem került kidolgozásra , mivel a módosítás során területfelhasználási mód változás nem történik, így Nyíregyháza közigazgatási területén a biológiai aktivitásérték nem változik.

Kovács Rita
városi főépítész



4.2. Közlekedési alátámasztó munkarész (3. Beavatkozási pont)

A tervezett módosításoknak nincsenek a település alapvető közlekedési rendszerét befolyásoló hatásai. Nyíregyházán a Petőfi utca a belterületen haladó 2x2 forgalmi sávú Nagykörút részét képezi. A Magyar Közút Nrt. kezelésében álló 3317 jelű út Állomás tér (Petőfi u.) 56+069.39 - 56+467.10 km szelvények közötti szakaszán történik a nyomvonal kismértékű módosítása, gyalogjárda – kerékpárút kiépítése a forgalom elvezetéséhez szükséges 3+2 forgalmi sávval.

5. Mélygarázs és felszíni parkolók tervezése

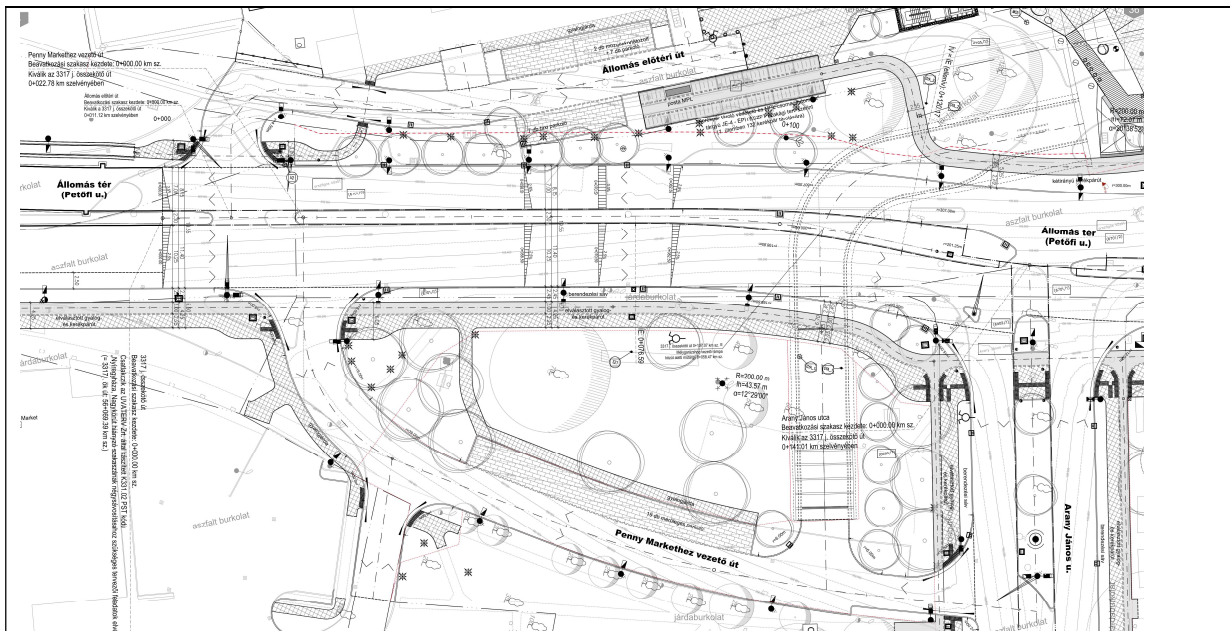
A P+R parkoló elhelyezésére mélygarázi kialakítás tervezése mellett született döntés. Tervezési feladat 200 db gépjármű elhelyezésének megtervezése, amelynek megfelelőségét az állomás előtti tér és annak környezetében biztosított parkolóhelyszám és az elvégzendő parkolási mérleg alapján igazolni kell. Az állomás épület előtti nagyméretű fák megtartása javasolt. Az állomás előtti tér déli oldalán a meglévő MÁV üzemi parkolót legfeljebb 5 személygépkocsi parkolására továbbra is biztosítani kell. A

A mélygarázs működése tekintetében a nem fizető üzemeltetési rendszert kell figyelembe venni, de úgy kell kialakítani, különösképpen a mélygarázs térszint alatti bejáratára, hogy a fizető üzemelési rendszer későbbi bevezetésének feltételei jelentős átépítés nélkül biztosítható legyen. E tekintetben a később esetleg bevezetendő rendszer aléptímenyi hálózatát mindenekelőtt védőcsövek elhelyezésének mélységéig meg kell tervezni.

Az Intermodális csomópont mélygarázsa a Penny Market áruház és az Arany János utca közötti parkoló útra csatlakozó, újonnan tervezésre kerülő csomóponton keresztül, majd a Petőfi Sándor utca alatti közúti alagúton át, rámpán keleti irányból történő megközelítését kell megtervezni. A taxik és a K+R (Kiss and Ride) parkolót a Petőfi Sándor utca vasút felőli oldalán párhuzamos parkolással kell kialakítani.

A felszínen 7 db taxiparkolóhely, 5 db K+R parkolóhely, az állomás előtti tér déli oldalán 2 db mozgássérült parkolóhely kialakítását kell megtervezni.

A felvételi épülettől északi irányban legalább 12 db MÁV és a tervezett hosszú idejű autóbusz tárolóhely (meglévő autóbusz állomás) területén 12 db VOLÁNBUSZ üzemi parkolót kell tervezni.



IMCS Engedélyezési terv - Általános helyszínrajz részlet - 2021. 12.02.

Tervező: UTIBER KFT. (1115 Budapest, Csóka utca 7-13.)

Generál projektvezető: Nyulasi Erik KÉ-K/07-1117

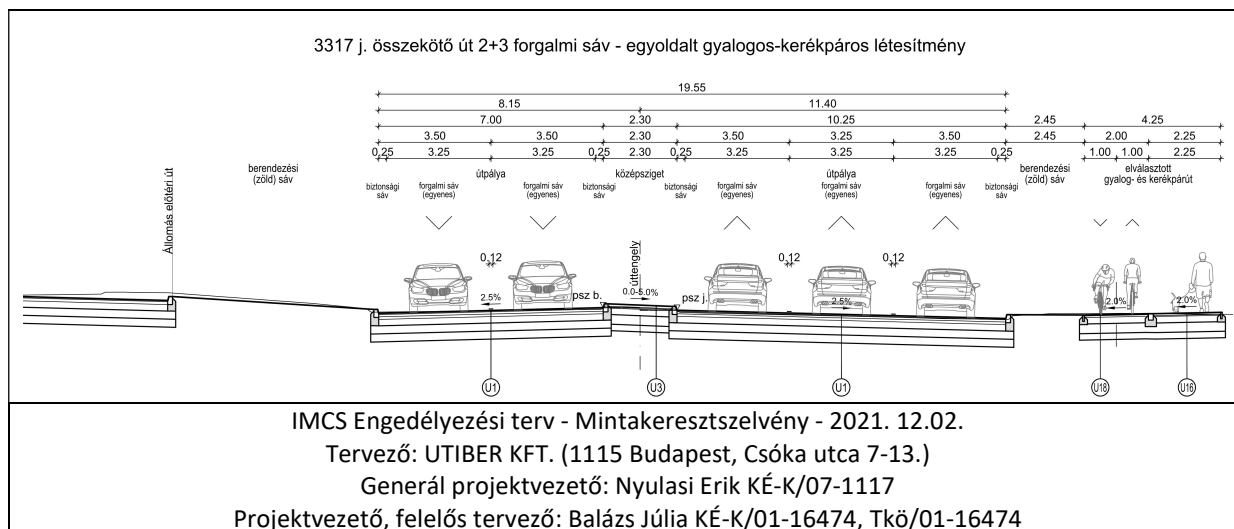
Projektvezető, felelős tervező: Balázs Júlia KÉ-K/01-16474, Tk/01-16474

Ügyiratszám: FŐÉP/11-20/2022.

NYÍREGYHÁZA MJV POLGÁRMESTERI HIVATALA

4401 Nyíregyháza, Kossuth tér 1. Pf. 83.

Telefon: (42) 524-550 Fax: (42)310-647



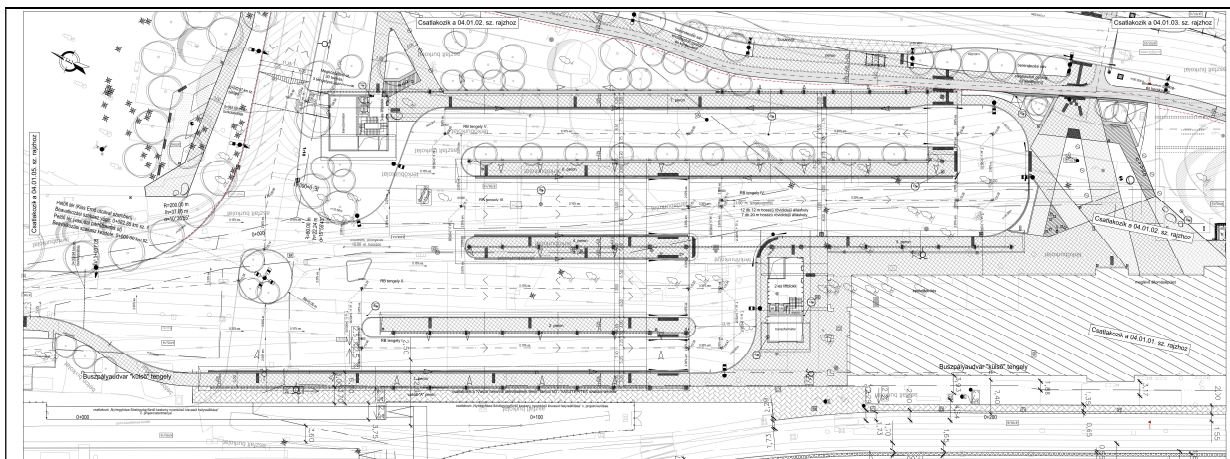
A 314/2012. (XI. 8.) Korm. rendelet 32. § (6a) ca) pontja szerint a településrendezési eszköz egyeztetése állami főépítési eljárás szerint történik, amennyiben a településrendezési eszköz módosítása szabályozási vonal kialakult állapotnak megfelelő módosítása, vagy szabályozási vonal vonalvezetésének módosítása, amely következtében a szabályozási szélesség nem csökken, vagy a már meglévő közterület szabályozási szélességének csökkentése 10%-nál kisebb mértékű és a megmaradó szabályozási szélesség legalább 12 méter, amely a településszerkezeti terv módosítását nem teszi szükségessé. Ezen jogszabályi hivatkozás alapján az IMCS területén belül az **a.)**, **c.)** és **a d.) közterületi módosítás** állami főépítési eljárásban lefolytatható.



Az IMCS-hez kapcsolódóan 2021. őszén lefolytatott szabályozási terv módosító eljárás során a vasúti terület (KÖk) - Központi vegyes zóna (Vk) határán lévő övezeti határ kialakítása az állomás épületnél az épület falához és hozzá kapcsolódó felépítmény kontúrjához történt. Az új alaptérképen szemmel láthatóan az övezeti határt meghatározó vonal megváltozott, ezért lekövetjük az ingatlanhatárt. A 314/2012. (XI. 8.) Korm. rendelet 32. § (6a) b) pontja szerint elírás javítása, rajzi feldolgozásból, méretarányból adódó pontatlanság javítása érdekében történő módosítás állami főépítési eljárásban történhet, így a **b.)** és **f.)** módosításunk is.

A 314/2012. (XI. 8.) Korm. rendelet 32. § (6a) cc) pontja szerint építési hely, építési határvonal vagy építési vonal módosítása főépítési eljárásban történhet, így az **e.)** módosításunk is.

A 314/2012. (XI. 8.) Korm. rendelet 32. § (6a) cb) pontja szerint övezet, építési övezet határának a módosítása (amely a településszerkezeti terv módosítását nem teszi szükségessé) főépítési eljárásban történhet, így az **g.)** és **h.)** módosításunk is.



IMCS Engedélyezési terv - Általános helyszínrajz részlet - 2021. 12.02.
Tervező: UTIBER KFT. (1115 Budapest, Csóka utca 7-13.)
Generál projektvezető: Nyulasi Erik KÉ-K/07-1117
Projektvezető, felelős tervező: Balázs Júlia KÉ-K/01-16474, Tkö/01-16474

Az Állomás tér – Arany János utca csomópont



(Forrás: www.google.hu/maps)

4.3. Településképi rendelettel összefüggő, a szabályozás kialakítására vonatkozó észrevételek

A tervezett módosítások – területi elhelyezkedésük és kiterjedésük alapján – érdemben nem befolyásolják a településképi kialakult jellegét. A Nyíregyháza Megyei Jogú Város önkormányzata Képviselőtestületének a Nyíregyháza Megyei Jogú Város településképi védelméről szóló 31/2017.(X.27.) önkormányzati rendeletében megfogalmazott településképi előírások összeegyeztethetőek a tervezett módosítás során részben megváltozó szerkezeti elemekkel. Az esetlegesen felmerülő településképi befolyásoló szabályozási irányelvekre adott rendeleti válaszokat a hatályos rendelkezés már tartalmazza, azokon változtatni nem szükséges.



4.4.Új beépítésre szánt területek kijelölésére vonatkozó nyilatkozat

2018. évi CXXXIX törvény	Igazolás/megfelelés
12. § (1) Ha jogszabály új beépítésre szánt terület kijelölését nem tiltja, a településrendezési eszközben új beépítésre szánt területet a következő szempontok mérlegelése alapján kell kijelölni: a) az új beépítésre szánt terület csatlakozik a meglévő települési területhez,	Az új beépítésre szánt terület csatlakozik meglévő települési területhez.
b) az új beépítésre szánt terület kijelölése nem okozza a különböző települések beépítésre szánt területeinek összenövését, és	A tervezési terület sem, így az új beépítésre szánt terület sem határos szomszéd településsel, így nem okoznak beépítésre szánt területeinek összenövését.
c) új beépítésre szánt terület kijelölésére csak akkor kerül sor, ha a települési térségben nincs a tervezett rendeltetésnek megfelelő beépítésre szánt területen beépítetlen földrészlet, vagy az épített környezet alakításáról és védelméről szóló 1997. évi LXXVIII. törvény (a továbbiakban: Étv.) szerinti barnamezős terület.	A település közigazgatási területén belül az új beépítésre szánt, jelenleg beépítetlen terület közvetlenül az érintett terület mellett található, annak a szabályozandó terület határának változásából eredő bővítménye.
(2) Az (1) bekezdés c) pontja szerinti szempontot abban az esetben nem kell alkalmazni, ha a c) pont szerinti meglévő beépítésre szánt terület – tervezett rendeltetésnek megfelelő – igénybevétele aránytalanul nagy terhet jelentene annak várható költsége miatt.	Az új beépítésre szánt terület csatlakozik a meglévő, azonos rendeltetésű területhez, kijelölése a közigazgatási területen egyéb helyen értelmetlen és felesleges költség.
(3) Új beépítésre szánt terület kijelölésével egyidejűleg a területnövekmény legkevesebb 5%-ának megfelelő kiterjedésű, legalább 50%-ában az újonnan kijelölt beépítésre szánt területtel kapcsolatban lévő zöldterületet, – gazdasági vagy különleges terület kijelölése esetén zöldterületet vagy véderdőt – kell kijelölni. Ha a zöldterület vagy véderdő kijelölése az új beépítésre szánt terület rendeltetése miatt az adott területen nem valósítható meg, akkor a zöldterületet vagy a véderdő területét a település arra alkalmas más területén kell kijelölni.	A területnövekmény cca. 191 m ² , az erre számított minimum zöldterület alkalmatlan (cca. 9,55 m ²) a funkciójának betöltésére, önálló övezetként történő kijelölése nem releváns.
13. § (1) Borvidéki település borszőlő termőhelyi katasztere I-II. osztályú területeihez tartozó földrészlet – a különleges mezőgazdasági üzemi terület kivételével – nem minősíthető beépítésre szánt területté.	A módosítással érintett terület nem esik a borszőlő termőhelyi kataszter I-II. osztályú területeibe.
(2) Az Országos Gyümölcs Termőhelyi Kataszter I. és II. osztályú területeihez tartozó földrészlet – a különleges mezőgazdasági üzemi terület kivételével – nem minősíthető beépítésre szánt területté.	A módosítással érintett terület nem esik az Országos Gyümölcs Termőhelyi Kataszter I-II. osztályú területeibe.

Esetünkben a közlekedési célú közterület menti szabályozási vonal változása miatt keletkezik 191 m² új beépítésre szánt terület, így biológiai aktivitásérték egyenleg fenntartásának igazolása nem szükséges (419/2021. (VII. 15.) Korm. r. 18. § (1) bekezdése), az országos főépítési nyilatkozat megkérése nem szükséges (Étv. 8.§ (2a) bekezdése).



5. Szabályozási módosítások

5.1. Hatályban lévő helyi építési szabályzat – változó bekezdések

A módosítások nem teszik szükségessé a helyi építési szabályzat szövegének módosítását

5.2. Tervezett helyi építési szabályzat – módosító rendelet tervezet

RENDELET-TERVEZET

Nyíregyháza Megyei Jogú Város Közgyűlésének

...../2021. (.....) önkormányzati
rendelete

**Nyíregyháza 19/2005. (V.5.) önkormányzati rendelettel jóváhagyott helyi építési szabályzatának módosításáról és egységes szerkezetű szövegének megállapításáról szóló 21/2007. (VI. 12.) önkormányzati rendelet módosításának jóváhagyására
(MÓDOSÍTÁSOK XII./2021. – 3 terület, állami főépítési eljárás)**

Nyíregyháza Megyei Jogú Város Önkormányzatának Közgyűlése

a veszélyhelyzet kihirdetéséről és a veszélyhelyzeti intézkedések hatálybalépéséről szóló 27/2021. (I.29.) Korm. rendelet alapján kihirdetett veszélyhelyzetre tekintettel a katasztrófavédelemről és a hozzá kapcsolódó egyes törvények módosításáról szóló 2011. évi CXXVIII. törvény 46.§ (4) bekezdésében és az Épített környezet alakításáról és védelméről szóló 1997. évi LXXVIII. törvény 9/B. § (2) bekezdés b) pontjában, a 62. § (6) bekezdés 6.) pontjában kapott felhatalmazás alapján, Magyarország helyi önkormányzatairól szóló 2011. évi CLXXXIX. törvény 13. § (1) bekezdésében, az épített környezet alakításáról és védelméről szóló 1997. évi LXXVIII. törvény 6. § (1) bekezdésében meghatározott feladatkörében eljárva, a településfejlesztési koncepcióról, az integrált településfejlesztési stratégiáról és a településrendezési eszközökről, valamint egyes településrendezési sajátos jogintézményekről szóló 314/2012. (XI. 8.) Korm. rendelet 42/A. § (4) bekezdése alapján Szabolcs- Szatmár- Bereg Megyei Kormányhivatal Állami Főépítésze záró szakmai véleményének megadásával,

Nyíregyháza Megyei Jogú Város Városstratégiai és Környezetvédelmi Bizottsága, valamint Nyíregyháza Megyei Jogú Város Jogi, Ügyrendi és Etikai Bizottsága véleményének kikérésével a következőket rendeli el:

I. Módosító rendelkezések

1.§. A Nyíregyháza 19/2005. (V. 5.) KGY rendelettel jóváhagyott helyi építési szabályzatának módosításáról és egységes szerkezetű szövegének megállapításáról szóló 21/2007. (VI.12) önkormányzati rendelet (a továbbiakban: Ör.) 1. számú mellékletét képző szabályozási terlapok módosítását jelen rendelet 1. melléklete szerinti 3 beavatkozási pontra jóváhagyja.



II. Záró rendelkezések

2. §.(1) Ez a rendelet a kihirdetést követő napon lép hatályba és a következő napon hatályát veszíti. Rendelkezéseit a hatálybalépést követően induló ügyekben alkalmazni kell.

(2) A hatálybalépést megelőzően érkezett és jogerősen még el nem bírált ügyekben jelen rendelet akkor alkalmazható, ha a rendelet a kérelem tárgyára vonatkozóan kedvezőbb előírásokat tartalmaz.

Nyíregyháza, 2022.

Dr. Kovács Ferenc
polgármester

Dr. Szemán Sándor
címzetes főjegyző



Nyíregyháza MJV Településrendezési eszközeinek módosítása – XII./2021.
- Állami Főépítési eljárás, végső szakmai véleményezési dokumentáció -



KÖTELEZŐ RAJZI SZABÁLYOZÁSI ELEMEK

Nem települési döntési szint	Települési döntési szint
FELÜLETEK	
	I.rendű közlekedési célú közterület
	II.rendű közlekedési célú közterület
Z, Ee, Ev	I.rendű nem közlekedési és nem vízgazdálkodási célú közterület (zöldterület, egészségügyi és véderdő)
	I.rendű vízgazdálkodási célú közterület - vízfelület és szárazulat
	II.rendű nem közlekedési célú közterület (kőztér, csak belterületen és külterületi beépítésre szánt területen belül)
	Telken belüli kötelező zöldfelület (védőfásítás területe)
	A védő- és korlátozási területek összevont területe nem közterületen (ha országos előírásokból következik, nem települési döntési szint)
	Közösségi funkcióhoz kapcsolódó zöldfelület
	Építési hely *
	A telek mélyfekvésű területe, melyen a természetes növényállomány megőrzendő, nem feltölthető, tereprendezéssel nem éríthető, nem beépíthető
	Műemlék épület telke
	Helyileg védett ill. helyi védelemre javasolt épület
	NATURA 2000 terület
	Ökológiai hálózat
	Helyi védelem alatt álló zöldfelület
	Gyalogos tér díszburkolattal
	Vasútterület
	Gazdasági rendeltetésű erdő
	Vízgazdálkodási terület, nem közterület
	Tűzfalasan csatlakoztatható oldalszárnyak
	Többszintes területfelhasználás

HATÁRVONALAK

-----	Tervezett belterület határa
-----9	Beépítésre szánt terület határa külterületen
-----9	Sajátos előírások területének határa a terület sorszámaival
EEEEEEEE	Elővásárlási joggal érintett terület határa
OOOOOO	Városkapu zóna határa
-----	Védőterületek határa
Ln 215465	Építési övezetek, övezetek határa és jele (a színük határa egyben övezet-határ is, ilyenkor nem kerül külön jelölésre az övezethatár)
MK MK MK MK	Műemléki környezet határa
RRRRRR	Régészeti terület határa (védett, ill. védelemre javasolt)
SZ SZ SZ SZ SZ	Helyi védettségű településszerkezet
VK VK VK VK VK	Helyi védettségű településkép
LLLLLL	Helyi védettségű temető
TTTTT	Országos jelentőségű természetvédelmi terület (ex lege védett)
Tt Tt Tt Tt	Természeti terület határa
ht ht ht ht ht	Helyi jelentőségű védett, ill. védelemre javasolt természetvédelmi terület határ
H-H-H-H	Hidrogeológiai védelmi zóna határa
PPPPPP	Bányatelek határa (országos érvényű jogszabályok szerint)
P100	Jelentős szintbeli gépjárműparkoló területének határa gépjárműszámmal
G150 (G...)	Jelentős szint alatti gépjárműtároló területének határa gépjárműszámmal (fejlesztés szerinti gépjárműszámmal)
PH300	Parkolóház gépjárműszámmal
100%	Terepszint alatti építési hely (egyedi előírás esetén beépítési százalék megadásával)
-----	Terepszint feletti (közterület feletti) építési hely

NYÍREGYHÁZA SZABÁLYOZÁSI TERVÉNEK JELMAGYARÁZATA

Nem települési döntési szint	Települési döntési szint
VONALAK	
-----	Tervezett szabályozási vonal
□□□□□	Változtatási tilalom
-----	Építési vonal
-----	Épületsarok helye
-----	Előkert határa, ha az általános előírásoktól eltér
-----	Helyi védelem alatt álló homlokzat
OOOOO	Helyi jelentőségű védett, értékes fa, fasor
-----	Közterületi fásítás, telken belüli kötelező zöldfelület, ha fasor
-----	Gépjármű út tengelye (I. rendű közlekedési területeknél)
OOOOO	Vegyes használatú csillapított ill. korlátozott forgalmú gépjármű út tengelye
OOOOO	Őnálló vagy kijelölt kerékpárút tengelye
-----	Őnálló gyalogút tengelye, ha az nem díszburkolaton van
-----	Szabályozási szélesség
-----	Zajvédő fal
Tt Tt Tt Tt	Teletömbre vonatkozóan telekalakítási terv készítenőd

PONTSZERŰ VAGY JELKÉPES ELEMEK

Tr	Tranzformátor helye
11,4	Egyes telkekre, építési helyre, építési vonalra, vonalszakaszra vonatkozó javasolt utcai építménymagasság
-----	Tervezett híd (döntési szint nem települési, ha a híd számozott országos útvonalon van)
⊗	Szintbeni út-vasút kereszteződés
⊙	Mélygarázs
-----	Tervezett aluljáró (döntési szint nem települési, ha az aluljáró számozott országos útvonalon van)
-----	Kötelezően megépítendő áthajtó ill. átjáró
-----	Tervezett árkád
*	Megszüntető jel
Gk 711765 (B)	A biológiai aktivitásérték telken belül, ill a szomszédos közterületeken pótlandó

TÁJÉKOZTATÓ RAJZI ELEMEK (melyekhez nem tartozik szabályozási előírás)

-----	Közlekedésből származó zaj mérése javasolt
-----	Tervezett telekhatár
-----	Magánút
-----	Oldalsó telekhatáron való összeépítés lehetősége (zártudvar)
-----	Rekultivációs terület határa
-----	Repülőtér felszállópálya tengelye
-----	Jelentős védőterületet igénylő elektromos távvezeték
-----	Jelentős védőterületet igénylő gázvezeték
-----	Meglévő töltőállomás helye
-----	Kunhalom
-----	Földhivatali alaptérképen nem szereplő épület

MEGJEGYZÉS: * Kötelező, amennyiben a szabályozási területen jelölt építési telek határai nem változnak. Változás esetén az építési hely határait elvi építési engedély keretében kell tisztázni.

VONALAS ELEMEK ÁBRÁZOLÁSI HIERARCHIÁJA (FEDETTSÉGI SORRENDJE)

1. Települési közigazgatási határa
2. Belterületi határ
3. Szabályozási vonal
4. Beépítésre szánt terület határa külterületen
5. Építési övezeteket, övezeteket elválasztó határvonal
6. Telekhatár

- Művi védelmi határvonalak
1. Műemléki környezet határa
 2. Helyi települési értékvédelmi terület határa

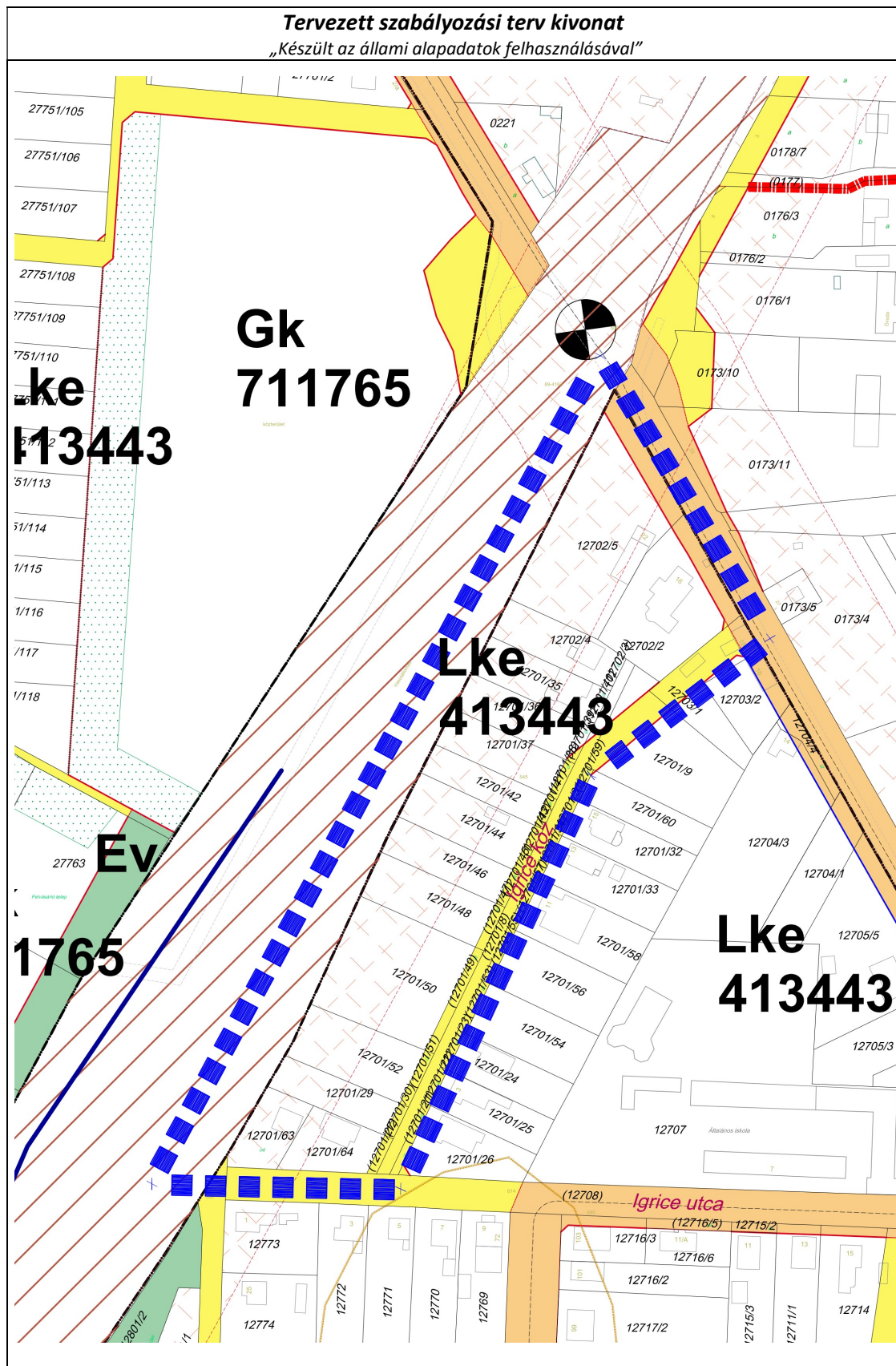
- Táj- és természetvédelmi határvonalak
1. Tájvédelmi körzet határa
 2. Országos természetvédelmi terület határa
 3. Helyi jelentőségű természetvédelmi terület határa

SZÖVEGES SZABÁLYOZÁSI ELEMEK

Ln 215465	Építési övezet jele
Ln	a betű azt jelzi, hogy az építési övezet melyik rendeltetési zónába esik (melyik területfelhasználási egységbe tartozik)
Rendeltetési zónák jele és megnevezése	
Beépítésre szánt területen belül	
Ln	nagyvárosias lakózóna
Lk	kievároslás lakózóna
Lke	kertvárosias lakózóna
Lf	falusias lakózóna
Vt	településközpont vegyes zóna
Vk	központi vegyes zóna
Gk	kereskedelmi, szolgáltató gazdasági zóna
Gip	zavaró hatású ipari gazdasági zóna
Ge	egyéb ipari gazdasági zóna
Üü	üdülőházas üdülőzóna
Üh	hétvégi házas üdülőzóna
Kke	különleges kereskedelmi célú zóna
Ki	különleges közhasználatú építményi zóna a funkció megjelölésével >= 10% beépítettséggel
KiO	különleges közhasználatú építményi zóna a funkció megjelölésével < 10% beépítettséggel
Kho	különleges honvédelmi zóna
Kh	különleges hulladék elhelyezésére szolgáló zóna
Kk	különleges városüzemeltetési célokat szolgáló kertészeti zóna
KkO	különleges közlekedési zóna
Beépítésre nem szánt területen belül	
KÖá	általános közlekedési zóna
KÖk	vasúti közlekedési zóna
Z	közpark zóna
Ev	védelmi rendeltetésű erdőzóna
Ee	egészségügyi, szociális, turisztikai rendeltetésű erdőzóna
Eg	gazdasági rendeltetésű erdőzóna
Mk	mezőgazdasági kertés zóna
Má	mezőgazdasági általános zóna
Mko	korlátozott használatú mezőgazdasági zóna
VG	vízgazdálkodási zóna
Kki	különleges beépítésre nem szánt terület
Ln X.....	az első szám azt jelzi, hogy az építési övezet melyik építészeti karakterbe tartozik
	1. belvárosi
	2. polgárvárosi
	3. mezővárosi
	4. belső kertéségi
	5. külső kertéségi
	6. tanyabokros
	7. egyéb
Ln .X....	a második szám azt jelzi, hogy az építési övezet kialakult vagy nem kialakult kategóriába tartozik
	0. kialakult
	1. nem kialakult
Ln .X....	a harmadik szám azt jelzi, hogy az építési övezetben milyen beépítési mód alkalmazható
	1. szabadonálló - telepszerű
	2. szabadonálló - általános
	3. oldalhatáron álló
	4. ikres
	5. zárt sorú - általános
	6. zárt sorú - keretes
	0. adottságtól függően
	X,Y,Z sajátos előírás
Ln ...X..	a negyedik szám azt jelzi, hogy az építési övezetben mennyi a megengedett legkisebb építési telek nagysága
	1. 180 m ²
	2. 450 m ²
	3. 600 m ²
	4. 720 m ²
	5. 1000 m ²
	6. 1500 m ²
	7. 2500 m ²
	8. 4000 m ²
	9. 10000 m ²
	0. adottságtól függően
	X,Y,Z sajátos előírásaként meghatározott
LnX.	az ötödik szám azt jelzi, hogy az építési övezetben mennyi a megengedett legnagyobb beépítettség mértéke
	1. <= 5%
	2. <= 15%
	3. <= 20%
	4. <= 30%
	5. <= 40%
	6. <= 50%
	7. <= 60%
	8. <= 80%
	9. <= 100%
	X,Y,Z sajátos előírásaként meghatározott
LnX	a hatodik szám azt jelzi, hogy az építési övezetben mi a megengedett építménymagasság
	1. <= 3,5 m
	2. <= 4,5 m
	3. <= 6,5 m
	4. <= 7,5 m
	5. 7,5-9,5 m
	6. 9,5-12,5 m
	7. 12,5-16,0 m
	0. adottságtól függően
	X,Y,Z sajátos előírásaként meghatározott
Ln 2154X5(B)	Sajátos építési övezet jele, a zárójelbe tett betű a vonatkoztatási terület jelére utal

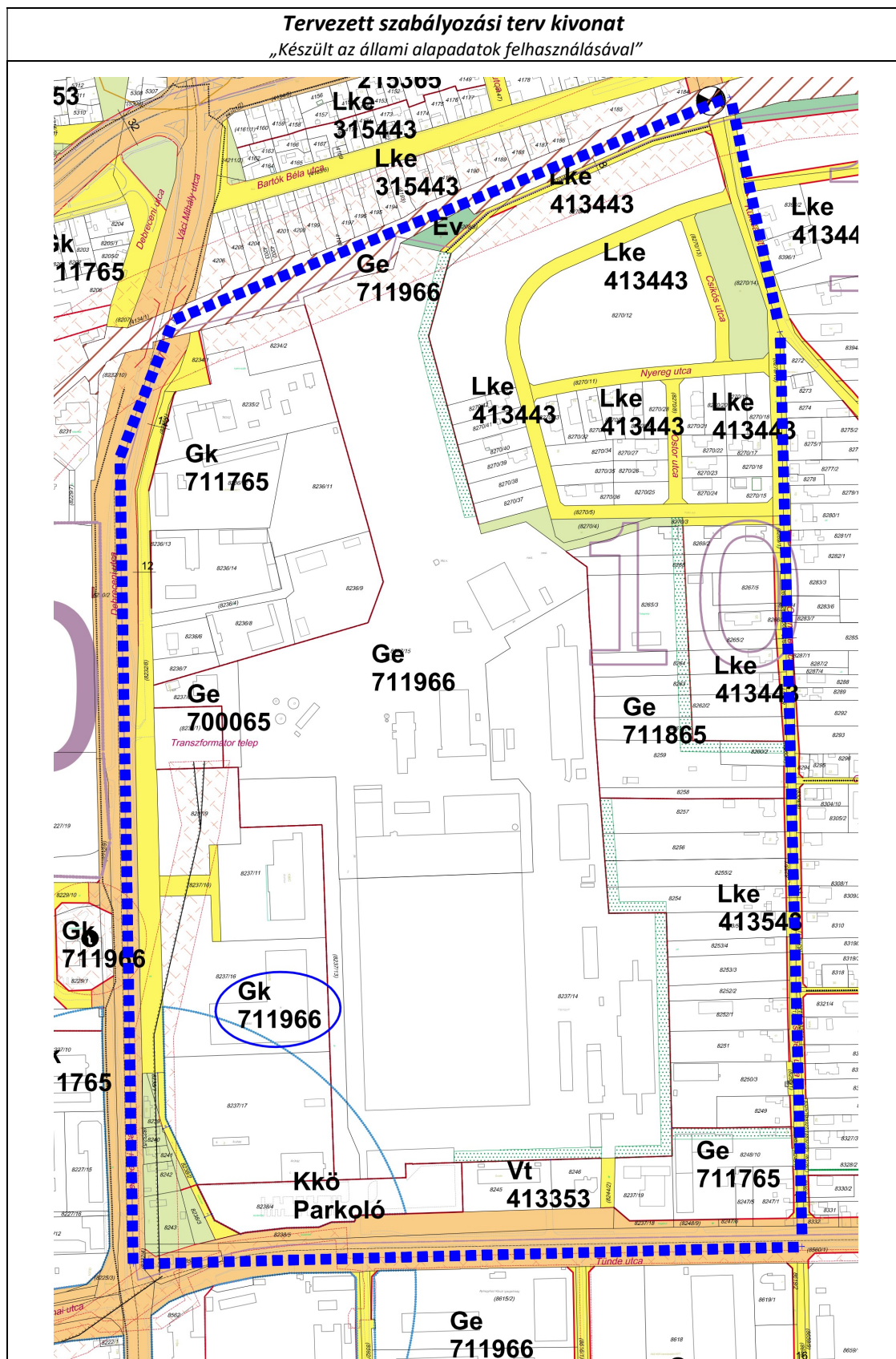


1. Beavatkozási pont





2. Beavatkozási pont





3. Beavatkozási pont

